

„HA ZEMPLIN VÁRMEGYÉT AZ ÚTAS VISGÁLJA” II.  
ADATTÁR ZEMPLÉN MEGYE 18. SZÁZADVÉGI TÖRTÉNETÉHEZ

---

SPECULUM HISTORIAE DEBRECENIENSE 20.  
(A Debreceni Egyetem Történelmi Intézete Kiadványai)

*Sorozatszerkesztő:*

PAPP KLÁRA



IFJ. BARTA JÁNOS

**„Ha Zemplin vármegyét az  
útas vizsgálja...” II.**

*Adattár Zemplén megye  
18. századvégi történetéhez*

DEBRECEN, 2015

A DEBRECENI EGYETEM TÖRTÉNELMI INTÉZETE KIADÁSA

*A borítót tervezte:*

GYARMATI IMRE  
grafikus

*A címlapon:*

Sárospataki vár, Perényi loggia  
Fotó: PAPP KLÁRA

*A hátlapon:*

Zemplén vármegye címere  
Fotó: OLÁH TAMÁS

*A térképeket rajzolta:*

BAGDI RÓBERT és BARTA IMRE

*A kötetet lektorálta:*

PAPP KLÁRA  
egyetemi tanár

*Technikai szerkesztő:*

HERMÁN ZSUZSANNA

*A kötet kiadását támogatta:*

az OTKA K 83521 számú pályázata,  
a Debreceni Egyetem Történelmi Intézete,  
a Debreceni Egyetem Történelmi és Néprajzi Doktori Iskolája,  
a Debreceni Akadémiai Bizottság Történelmi Munkabizottsága

ISSN 2060-9213

ISBN 978-963-473-835-0

© Debreceni Egyetem Történelmi Intézete

© Szerző

Nyomta a Kapitális Kft., Debrecen  
Felelős vezető: Kapusi József

## TARTALOM

I.	ELŐSZÓ .....	7
II.	FORRÁSOK ÉS MÓDSZEREK .....	11
III.	LAKOSSÁG .....	23
	Táblázatok: A lakosság száma .....	28
IV.	ÚRBÉRRENDEZÉS .....	61
	Táblázatok: Az úrbéres népesség adatai .....	71
V.	AZ 1776-I DICÁLIS ÖSSZEÍRÁS .....	119
	Táblázatok: Paraszti jövedelemforrások az 1776-i dicális összeírásban .....	129
VI.	KATASZTERI FELMÉRÉS .....	255
	Táblázatok: A II. József féle kataszteri felmérés településenkénti adatai .....	267
	Táblázatok: A kataszteri összeírásban szereplő birtokosok .....	290
VII.	NEMESI JÖVEDELMEK ÖSSZEÍRÁSA .....	351
	Táblázatok: Nemesi jövedelmek az 1800-i összeírás szerint .....	356
VIII.	UTÓSZÓ .....	385
IX.	A FELHASZNÁLT FORRÁSOK JEGYZÉKE .....	387
X.	A 18. SZÁZADI MEZŐGAZDASÁGBAN HASZNÁLT MÉRTÉKEGYSÉGEK .....	391
XI.	ZEMPLÉN MEGYE TELEPÜLÉSEI A 18. SZÁZAD VÉGÉN .....	393
XII.	TÉRKÉPEK .....	409



## I. ELŐSZÓ

„Ha Zemplin vármegyét az útas vizsgálja,  
Itt vagyon a' jó bor 's azt termő hegy állja,  
Liszka, Tokaj, Újhely, Mád, Keresztúr, Tállya,  
Lelesz, Tartzal, Patak, Músák Oskolája.”  
(Losontzi István: *Hármas kis-tükör*, 1773)

*Amikor hat évvel ezelőtt lehetőséget kaptam arra, hogy kötetbe foglaljam a 18. századvégi Zemplén megye társadalmára és mezőgazdaságára vonatkozó ismereteimet,<sup>1</sup> elsődleges célom az volt, hogy ennek a földrajzilag és gazdaságilag oly eltérő területekből álló megyének a táji sajátosságait bemutassam. Hiszen a történeti Magyarországon nem volt még egy megye, amelynek területén egyszerre lehetett volna találni alföldi jellegű és a Kárpátok hegyvonulatai közé szorult településeket. Magától értetődő, hogy a Nagyalföld peremén található településeken a lakosoknak egészen más körülmények között kellett élniük és gazdálkodniuk, mint a Keleti-Beszkidék azon falvaiban, amelyek még a tokaji Kopasz hegy csúcsánál is magasabban feküdtek. (A Tokaji-hegy magassága a tengerszint felett 516 méter, míg a megye északi részén Runyina községé [Szinnai kerület] közel félszáz méterrel több, 560 méter.) A két véglet között persze számos átmeneti forma található a Bodrogek köz vízenyőktől szaggatott laposaitól a Zempléni-medence dombvidékéig. És ezt a sokoldalúságot csak színesíti a Hegyalja, amely tájilag ugyan nem különül el az átmeneti régiótól (a tokaji Kopasz-heggyel kezdődik az Eperjes-Tokaji hegylánc), szőlőtermelésre alapozott gazdálkodása mégis kivételezett helyet tud neki biztosítani a földrajzilag hasonló jellegű régiók között.*

*Bár az akkori kötet előszavában jeleztem, hogy a feldolgozást a megye 444 településének adatait tartalmazó több mint tucatnyi excell táblázatra alapoztam, ezek közlésére a kötetben nem nyílt lehetőség. Az egyáltalán nem olvasmányos munkába így is 132 táblázatot illesztettem be, amelyek többsége azonban megállt a megye 15 kerülete összesített adatainak feltüntetésénél. Abból próbáltam meg kiindulni, hogy ha a kutató, vagy az érdeklődő utána jár az általa vizsgálni kívánt település forrásainak, s azt összehasonlítja a kötetben található megyei ada-*

---

<sup>1</sup> ifj. Barta János: *Ha Zemplin vármegyét az útas vizsgálja... (Gazdálkodás és társadalom Zemplén megyében a 18. század végén)*. Speculum Historiae Debreceniense 3. (A Debreceni Egyetem Történelmi Intézete Kiadványai). Debrecen, 2009.

tokkal, vagy a szűkebb lakóhelyet magába foglaló kerület mutatóival, akkor maga is le tudja vonni a következtetéseket, maga is megtalálhatja az érintett település helyét a szűkebb (kerületi) és a tágabb (megyei) környezetben. Ezek az adatok azonban általában kiadatlanok, többségük nyomtatásban nem hozzáférhető, s még ugyanazon (nevezetesen a sátorlajújhelyi) levéltáron belül is elszórtan, különféle állagokban lehetők fel. Rá kellett jönnöm, hogy korábbi kötetem a helytörténetírás számára csak közvetett segítséget tud nyújtani. Ezért – no meg azért, hogy nagy fáradtsággal összeállított excell táblázataim eredményei ne vesszenek el – gondoltam arra, hogy gyűjtött adataim közül a legfontosabbnak vélteket Adattárba rendezve kötetben adjam ki.

A táblázatok összeállítása ugyanakkor választás elé állított. A forrásokban rendelkezésre álló adatokat ugyanis legalább kétféle módon lehet csoportosítani: vagy a települések, vagy a birtokosok köré rendezve. Az előbbi arra nyújthat lehetőséget, hogy a forrásokban található adatok a megye 444 településéhez rendelve jelenjenek meg, az utóbbiban az adatok az egyes birtokosok neve mellé kerülhetnek. Az előbbi változatot alkalmazva a korábbi kötetben feltüntetett kerületi szintű adatokat kell a települések szintjére lebontani, az utóbbi szerint a birtokosok névsorát kell összeállítani, hogy a nevek mellé kerülhessenek adott jellemzőik, mint birtokuk nagysága, földesúri jövedelmeik összetétele. Ez utóbbi persze megkívánná azt is, hogy az úrbérrendezés 1164, a II. József által elrendelt kataszteri felmérés 819 nemesét/birtokosát, valamint az 1800-ban készült összeírás közel háromezer, adó jellegű hozzájárulásra kötelezett jövedelmet élvező társadalmilag kiváltságosnak számító személyét külön-külön feltüntessük. Ez pedig – különösen, ha figyelembe vesszük, hogy az 1800-i összeírás 17 kategóriába sorolta a földesúri jövedelmeket, és ezeket minden jövedelmet élvező esetben külön fel kellene sorolnunk –, megint csak olyan terjedelmet igényelt volna, ami kiszoríthatta volna a kategorizálások más formáit. Így, bár közel fél évszázaddal ezelőtti, kézzel írt céduláim erre az utóbbi változatra is szolgálnak feljegyzéseket, a jelen kötet anyagát az előző – a települések szerinti – összeállításra korlátoztam.

A 2009-ben megjelent kötetben igyekeztem ismereteimet, a vizsgálódásaim során kialakított következtetéseimet összefoglalni (a kötet valamivel több, mint 400 lap terjedelmű). Bár azóta is jelentek további részletkérdésekkel foglalkozó tanulmányaim, a jelen kötet célja nem újabb szöveges összefoglalás. Nem kívánom megismételni, de voltaképpen még röviden összefoglalni sem azt, aminek a kifejtésére korábban bővebb lehetőségem nyílt, de nem érzem szükségét annak sem, hogy az azóta írt hosszabb-rövidebb tanulmányaim következtetései alapján megpróbáljam megerősíteni vagy módosítani akkori eredményeimet.



*Persze így is elkerülhetetlen volt, hogy a most közölt táblázatokkal kapcsolatban ne adjam meg a megértésükhöz szükséges magyarázatokat, keletkezésük indítékát, történetét, ne hívjam fel a figyelmet tartalmuk legfontosabb elemeire, s így ne ismételjem meg néhány korábbi megállapításomat. Előjáróban kell megjegyznem, hogy a források alaposabb tanulmányozása, adataik ellenőrzése következtében nem egyszer korábbi számításaim módosítására kényszerültem. Táblázataim számadataiért (és esetleges hibáikért) engem terhel a felelősség. Eredményeim megdönthetetlenségét ezúttal sem állíthatom. A módosítások azonban általában nem érintik a korábbi kötet tartalmi következtetéseit.*

*Az ismétlések elkerülésére irányuló szándékom ellenére mégis elengedhetetlennek éreztem, hogy változatlan formában vegyek át a korábbi kötetből bizonyos – a szöveges részt kiegészítő – anyagot. A függelékben most is megtalálható a megye településeinek felsorolása, ami – a kerületi besorolás feltüntetésével – lehetővé teszi, hogy megtaláljuk az egyes települések megyebeli helyét, továbbá, hogy azonosíthassuk a történelmi neveket a mai településnevekkel. Ez elsősorban az országhatáron túlra került, s nevüket megváltoztatni kényszerült helységek esetében lényeges. De új név adásával (Petrahóból Bodroghalász, Lukából Bodroghalom lett), vagy települések összevonásával (pl. Sáradsadány esetében), ami szintén névváltoztatással járt, a határon belül maradt települések esetében is találkozhatunk. Szükségesnek éreztem a korszakra vonatkozó térképek újra közlését is, mindenekelőtt a II. József korabeli közigazgatási beosztásnak, valamint a kerületeken belül az egyes települések elhelyezkedésének megismerése céljából. Megtálálhatjuk – a táblázatokban közölt adatok nagyságrendi elhelyezéséhez szükséges – korabeli mértékegységek átszámítását is. Eltekintettem viszont attól, hogy a táblázatokban található adatokból következtetéseket vonjak le, még a korábbi kötetben szereplő százalékos számításokat is kihagytam, nehogy ezek a – magam következtetéseinek igazolásául szolgáló – adatok egyoldalúan befolyásolják a további kutatásokat. A kutatók ezáltal lehetőséget kaphatnak arra, hogy saját szempontjaikat érvényesítsék. Céloom a forrásokban található adatok települési szintű közlése, rendszerezése volt, ami talán megkönnyíti a helytörténet (településtörténet) reménybeli művelőinek munkáját.*

*Az előszóban – úgy érzem – a korábbi kötet előszavának köszöneteit is meg kell ismételnem. Meg kell köszönnöm kollegáim, Orosz István és Papp Klára professzorok, valamint Takács Péter c. egyetemi tanár sok éven át nyújtott ösztönzését, segítségét. A jelenlegi, az értékeléseket jobbra mellőző szövegekhez nélkülözhetetlen volt a lassan közel fél évszázada elkezdett levéltári munka felélebenítése, sok vonatkozásban újrakezdése is. Nem feledkezhetem meg arról sem, hogy a Magyar Nemzeti Levéltár Sátoraljaujhelyi Levéltára munkatársainak, elsősorban Oláh Tamás osztályvezetőnek és Kálmán Éva levéltárosnak*

*megköszönjem, hogy mindig szívesen, segítőkészen fogadtak, s problémáim megoldásában segítettek. Ez különösen akkor vált aktuálissá, amikor betegségem megakadályozta a további sátoraljújhelyi helyszíni kutatást, s kérdéseimre, az anyagomban felfedezett hiányok pótlására készek voltak postai, ill. e-mail formában is válaszolni. A korábbi kötetből átvett térképek gondos elkészítését is ismételten meg kell köszönnöm Bagdi Róbertnek valamint Imre fiamnak.*

*Debrecen, 2015. pünkösdi hava*

*Ifj. Barta János*

## II. FORRÁSOK ÉS MÓDSZEREK

Zemplén megye 18. századvégi társadalom- és gazdaságtörténetének kutatója legalább féltucatnyi korabeli összeírásra támaszkodhat. Rendelkezésre áll az úrbérrendezés megyei anyaga, beleértve az előzetes felmérés – kézzel megvonala-zott lapokra írt – táblázatait, valamint a rákövetkező vizsgálat adatait tartalmazó – ezúttal nyomtatott űrlapokat alkalmazó – tabellákat. Felhasználhatja az 1773-ban összeállított *Lexicon Locorum* adatait, az ugyancsak 1773-tól vezetett dicalis összeírásokat, valamint a II. József korabeli népszámlálás eredményeit. Ezek a források általában nem ismeretlenek a kutatók előtt, megtalálhatók a levéltárak-ban, sőt, hármuk anyagához nyomtatott forráskiadványban is hozzá lehet férni. A *Lexicon Locorum* szövegét közel egy évszázada, a népszámlálás adatait több mint félévszázada, az úrbérrendezés legfontosabb tételeit a közelmúltban adták ki.<sup>2</sup> Mindezekon túl azonban a kutató találkozhat legalább két olyan forrástípussal, amelyek különlegesnek számítanak, mivel más megyékben általában hiába keressük őket. Egyikük a II. József korabeli birtokösszeírásnak (a kataszteri felmérésnek) a szántóföldek nagyságára vonatkozó anyaga, másikuk a megyében többször is (1787, 1797/1800) kezdeményezett nemességösszeírás, amelyhez a nemesi jövedelmek felmérése is hozzátartozott.

E két utóbbi forrástípus szokatlan sátoraljaújhelyi fennmaradásának okát feltehetőleg a korabeli megyei viszonyokban kell keresnünk. Az 1790. év politikai mozgalmában oly hangos megye igazgatását egyidejűleg igen alapos, munkájukban lelkiismeretes hivatalnokok végezték. A korabeli összeírások között több is akad, amelynek településenkénti adataiból olyan kerületi, járási és megyei ösz-szesítéseket készítettek, amelyeket a levéltár kiváló gondozói (elsősorban Szirmay Antal, majd Kazinczy Ferenc) az adatok aktualitásának megszűnése után is

---

<sup>2</sup> *Lexicon universorum regni Hungariae locorum populosorum anno 1773 officiose confectum* [A Magyar Királyság minden lakott településének tára] A Magyar Békeküldöttség Kiadása. Bp., 1920.; Danyi Dezső – Dávid Zoltán szerk. *Az első magyarországi népszámlálás (1784–1787)*. Bp., 1960.; Danyi Dezső – Faragó Tamás – László Géza szerk. *II. József népszámlálásának községi adatai (Ung vármegye) Történeti Demográfiai Füzetek 15.* (1996/1.) Népeség-tudományi Kutató Intézet, Bp., 1996.; Fónagy Zoltán: *A nemesi birtokviszonyok az úrbérrende-zés korában. A nemesség a magyar társadalomtörténet-írásban. Adattár. I–II. kötet.* Bp., 2013.

megőriztek. Tették ezt akkor is, amikor valamely összeírás elrendelése ellenkezett a rendi érdekekkel, tartalmát az állami politika szembe fordíthatta a megyei nemességgel.

A felhasznált források megszületését persze végső soron az állampolitika javára kell írunk. A Habsburg hatalom a 18. század utolsó harmadában jutott el odáig, hogy megkíséreljen hiteles képet kapni a töröktől közel évszázaddal korábban visszafoglalt Magyarországról és lakosairól, elsősorban annak vagyoni állapotáról, teherbíró képességéről. A közvetett célt az adókievetés lehetséges mértékének megállapítása, az adóalanyok és a katonaság ellátásában felhasználható háztartások számbavétele jelentette. Az eredményes munkát sokáig gátolták a társadalmi akadályok, azok a rendi kiváltságok, amelyek alapján a nemesség nemcsak az adóterhek alól mentesült, hanem a különféle összeírásokból is kivonhatta magát. De a hatóságok maguk is alig-alig rendelkeztek az összeírás munkájára alkalmas apparátussal, hivatalnokokkal. A 18. század korábbi szakaszaiban keletkezett felméréseket, mint az 1715/1720-i porta-összeírást vagy az 1754/1755-i nemesség-összeírást a történetírás csak kellő óvatossággal és korrekcióval használhatja. Pontatlanságaik miatt a kortársak sem tudtak valós képet alkotni az országról és népéről.

A kritikát persze a 18. századvégi – mégoly gazdag, nagy alaposággal készített – összeírások esetében sem mellőzhetjük. A különféle összeírások azonos célzatú rovataiban ugyanis meglehetősen gyakran fordulnak elő ugyanarra a jelenségre vagy körülményre vonatkozó, de egymásnak nem feltétlenül megfelelő adatok. Szerencsés eset, ha a nagyjából azonos időben, szinte egymással párhuzamosan keletkezett összeírások azonos tartalmú adatai legalább nagyságrendileg megfelelnek egymásnak (mint pl. az úrbérrendezés során keletkezett források, és a velük szinte azonos időben született dicalis összeírás számadatai esetében), eltéréseiket azonban ilyenkor sem hagyhatjuk figyelmen kívül. Bizonyos adatok ugyanis szorosan kötődtek az összeírások egymástól eltérő szempontjaihoz. Különbségeiket általában meg lehet magyarázni, gyakran bizonyos törvényszerűségeket is le lehet vonni belőlük. A jobbágyok teleknagyság szerinti kategorizálása például megtalálható az úrbéri tabellákban, de nincs meg a dicalis összeírásokban, a szántóföldek, rétek, szőlőterületek osztályba sorolása megtalálható az utóbbiakban, de hiányzik az előzőekből. (A tabellák csupán a települések egészét sorolták osztályokba.) Így – hiába térnek el esetenként a kétféle forrás azonos tárgyú adatai – magam sem próbáltam meg egyenlővé tenni őket. A jobbágyok rétegződésének bemutatásánál az úrbéri tabellák adatait, a művelt területek minőség szerinti megoszlásánál a dicalis összeírásokét vettem figyelembe.

Az elmúlt korok kutatói azt is tudják, hogy a korabeli felmérésekben nem ritkák a számítási, leginkább az összeadási hibák. Azokban az esetekben, amikor a kortárs hivatalnokoknak egy-egy kerület több tucat településének adatait kellett – bármiféle modern technikai eszköz segítsége nélkül – összeadni, ezt nem is ne-

héz megértenünk (a Homonnai kerületben 45, a Szinnaiban 47 település volt), de találunk példát arra is, amikor alig három-négy rovatot tartalmazó oszlopot sem sikerült helyesen összeadni. A II. József korabeli kataszteri felmérésnek a szántóföldek nagyságát feltüntető megyei összesítésében például a nemesi földeket a mindössze három kerületet magába foglaló Homonnai járásban tízezer kataszteri holddal kevesebbnek számolták, mint amit az összeadásnak eredményeznie kellett volna. Ennek megfelelően tévesen jött ki a nemesi szántók megyei összege is. Ez a tévesztés a szántóföldek együttes (megyei) összegére vonatkozó adatot mégsem befolyásolta, mivel annak nagyságát a kerületi és járási adatok alapján számolták ki. (Az összes szántó nagysága így tízezer holddal maradt kevesebb, mint a nemesi és paraszti szántók feltüntetett összege.) Az összes szántó nagyságát viszont egy másik hiba mégis rontotta, mivel azt (ezúttal a Sztropkói járás összeadási hiábája következtében) száz holddal többnek számolták, mint az egyes kerületek szántóinak összege.

Az adatok közötti ellentmondások, egyes hibák javításának szándéka más esetekben is megzavarhatja a pontosságra törekvő kutatót. Az 1776-i dicális összeírás megyei összesítésében a jobbágy (*colonus*) rovat összegeként a 12 933-as számot találjuk. Saját számításaim ennél lényegesen kevesebbet, 12 133 főt eredményeztek. Idő kellett ahhoz, hogy rájőjjenek, az összesítés készítője tévesen írta be a 9-es számot az 1-es helyett. Az adót azután maga sem 12 933, hanem 12 133 fő után számolta. Többször okozott problémát az is, hogy a korabeli táblázatok kitöltéséhez szükséges számításokat a kortárs hivatalnokoknak nem mindig sikerült első nekifutásra elvégezniük, így gyakoriak az áthúzások, a nehezen olvasható javítások. De megtévesztőek lehetnek a törtek is, amelyek számlálóját gyakran írták nehezen olvasható, apró számokkal. (Az 1776-i dicális táblázat esetében több alkalommal csak a szemmel láthatólag utólag beírt dica-számokból lehetett visszakövetkeztetni a járadék alapjául szolgáló valamelyik tényező nagyságára.)

A korabeli adatok pontatlanságai, furcsaságai adódhattak olyan helyzetekből is, amikor az összeírók nem tudták átvezetni az időközben bekövetkezett változásokat valamennyi lépcsőfokra. Hiszen a hónapokig-évekig tartó felmérések alatt birtokok cserélhettek gazdát, vagy a jogi intézkedések lassúsága miatt maradtak valamely elhunyt birtokos nevében. Esetenként maguk az összeírók tüntették fel, hogy az összeírás alanya meghalt (*mortuus*). Az 1732-ben elhunyt Csáky Imre gróf bíboros birtokainak például még az 1800-i jövedelem összeírásban sem tudták megnevezni az örököseit. Végül az is előfordulhatott, hogy valamely adatsor átmásolásakor a másoló szándékosan változtatta meg az eredeti adatokat, mivel korrigálni akart valamilyen hibát. Ilyen – a települési táblázatok adatainak ellentmondó, azok eredeti összegét növelő vagy csökkentő – változtatás több is található az 1776-i dicális összeírás megyei összesítésében. Munkámban ilyenkor a később készült – remélhetőleg nem téves, hanem korrigált – összesítések adata-

it igyekeztem felhasználni. Mindezek következtében persze a táblázataimban szereplő összegek ritkán egyeznek a korabeli számítások végösszegével. Természetesen bonyolult, sok adatot tartalmazó táblázataim készítésekor magam is elkövethettem számolási hibákat. Korábbi eredményeimet igyekeztem folyamatosan ellenőrizni, s ha kellett, korrigálni. Jelenlegi táblázataim eredményei így esetenként eltérhetnek azoktól, amelyekre korábbi tanulmányaimban vagy könyvemben jutottam.

Az adatok ellenőrzésére kedvező lehetőséget kínáltak volna a korabeli kerületi eredményekkel való összevetések. A táblázatok egy részében élni is tudtam ezzel a lehetőséggel, mások esetében azonban nem. A vizsgált időszakban ugyanis kétszer, 1778-ban és 1787-ben is megváltozott a megye közigazgatási beosztása, így – ha a táblázatokban azonos összetételű igazgatási egységek adataival kívántam számolni – voltaképpen három lehetőség közül kellett választanom. A legkorábbi, az úrbérrendezéskor valamint az 1776-i dicalis összeírásban szereplő beosztás hátránya az volt, hogy benne a Csáky és a Van Dernath (Vandernath) grófok által birtokolt Homonnai uradalom településeit nem sorolták be az akkor létező közigazgatási egységekbe (járásokba, kerületekbe), hanem külön, ráadásul a két birtoktestet is elkülönítve tüntették fel. Pedig az uradalom települései földrajzilag nem egy tömbben helyezkedtek el. Többségük ugyan a messze északi kerületek falvai közé ékelődött, néhányuk azonban a megye délebbi kerületeiben helyezkedett el, Vásárhely például a Nagymihályi kerületnek szinte a közepén. Az uradalom kiterjedése egyébként tekintélyes volt, az úrbérrendezéskor két része 27 ill. 25 települést foglalt magába. A Csáky részhez tartozott Homonna mezőváros is.

Az úrbérrendezést követő másfél évtized alatt végrehajtott közigazgatási átszervezések célja elsősorban az lehetett, hogy – a kisebb egységek (kerületek) számát növelve, a települések közlekedésileg jobb megközelítését elősegítve – csökkentsék a helyi szervekre jutó területet, és ezáltal növeljék az igazgatás hatékonyságát. Az alaposabb tagolás ugyanis a közigazgatás képviselői számára megkönnyíthette, hogy eljussanak a hozzájuk tartozó településekre, s jobban ellenőrizni tudják azokat. Erre persze elsősorban a legészakibb, hegyvonulatokkal tagolt kerületekben volt szükség. Az egyes települések átsorolása végül sem a birtokosoknak, sem a lakosságnak nem okozhatott problémát, egyetlen kivétellel. A kormányzat az átszervezéssel vállalta, hogy felszámolja a Homonnai uradalom kívülmaradását a kerületi beosztásból. Az igazgatási határok megváltoztatása természetesen az uradalmon belül nem járt birtokos változással, hiszen ilyenre a hatóságoknak – az udvart is beleértve –, nem lett volna joguk.

1777-ben a megyét 5 járásra, s ezeken belül 15 kerületre osztották. A rendezés a Helytartótanács 1777. augusztus 25-i leiratára támaszkodott. Az ésszerűsége hivatkozott írás az átszervezés indoklása helyett inkább a tisztviselők (szol-

gabírák és esküdtek) feladatait és fizetésüket részletezte.<sup>3</sup> A megyei közgyűlés a Sátoraljaújhelyen október 14-én, Dóry Ferenc főispán elnökletével, megtartott ülésén határozott az új beosztásról.<sup>4</sup> Az új rendszerben a déli öt kerület határaitban a korábbihoz képest nem történt változás. Azonosak maradtak az egyes kerületekhez tartozó település-számok is. A legdélebbi három kerületet (Szerencsi, Tokaji, Pataki) a Tokaji (más néven Hegyaljai) járás foglalta össze. A következő, a Zempléni járásba is három kerület jutott, a változatlan határú két, a Bodrogközt magába foglaló kerület (Királyhelmeci, Zétényi) mellett a Sátoraljaújhelyi, aminek határait alaposan átalakították. Ondava-jobbparti területét ugyanis megkurtították, helyette – meglepő módon – az Ondava másik, keleti oldalán fekvő településekkel juttatták kárpótláshoz, a jobbparti területnél jóval északabbra, egy – a törzsterülettel sajátos módon egy szűk átjáróval összekötött – Ondava-Laborc közötti területtel. Ezt a részt az addig hosszanti irányban igen kiterjedt Nagymihályi kerületből választották le, amely az átszervezéssel meg is szűnt. Területének az Újhelyi kerületből kimaradt (nagyobbik) része a Homonna központtal létrehozott új kerületbe olvadt. A Homonna városnak tulajdonított jelentőséget az is mutatja, hogy – míg a megye középső és északi kerületeinek a központja általában a kerület déli részén, néha közepén volt található, addig a Homonnai kerületet úgy jelölték ki, hogy az egykori uradalmi központ a kerületnek szinte a legészakibb sarkába került. (Bár a Círóka, a Laborc mellékfolyója megkönnyítette a megközelítést, a megyének a Vihorlát fölé benyúló íve a közlekedők számára mindenképpen nehezebben elérhető volt.)

A II. József uralkodása alatt végbement országos változások – a megyei autonómiák felszámolása, az ország 10 nagy kerületre való beosztása, amelynek során Zemplén megye Abaúj, Sáros és Szepes megyékkel került egy igazgatás alá, a kerület központja pedig Kassa lett –, a megyénél kisebb egységeket általában nem érintették. A császár életében (1787-ben) mégis újra átalakították a megye közigazgatási beosztását. Ezúttal 6 járást és azokon belül 16 kerületet alakítottak ki. Ez a változtatás alaposabbnak látszott a korábinál. A két korábbi beosztásban a kerületek határát általában a folyók mentén jelölték ki, ami gyakran vezetett ahhoz, hogy szomszédos, egy folyó, vagy északabbra csak patak ellentétes partján fekvő települések eltérő közigazgatási egységbe kerüljenek. Ebben a beosztásban a Tapoly két partján egymással szemben fekvő Varannó és Varannó

---

<sup>3</sup> Magyar Nemzeti Levéltár Borsod-Abaúj-Zemplén Megyei Levéltár Sátoraljaújhelyi Fióklevéltára (a továbbiakban ZmL) IV-A 2001/b. Zemplén vármegye Nemesi Közgyűlésének, Bizottmányának és Haynau-féle közigazgatásának iratai. 1214–1850 (–1898). Szirmay–Kazinczy-féle történelmi iratok – Acta politica 1214–1786 (–1870). Loc. 11. No 2. A leiratot Csáky János tanácsos jegyezte.

<sup>4</sup> ZmL IV-A 2001/a. Zemplén vármegye Nemesi Közgyűlésének, Bizottmányának és Haynau-féle közigazgatásának iratai. 1214–1850 (1898). Közgyűlési és törvényszéki jegyzőkönyvek. 1558–1786. Megyei közgyűlés protocolluma, 67. kötet

Csemernye, vagy Tót Jesztreb és Sókút eltérő közigazgatási egységekhez tartoztak, akárcsak az Olyka két partján egymással szembenező Homonna Olyka és Sztropkó Olyka, Orosz Petróc és Pakasztó, vagy Kosaróc és Lukasóc. A folyók határként való kijelölése egyébként megfelelt a hagyományoknak. Magát Zemplén megyét is több oldalról határolta valamilyen folyó.

Az 1787-i közigazgatási felosztásban új elvet jelentett, hogy a kerületi határokat a folyók mellől a vizek közeire (északabbra a völgyeket elválasztó hegyvonulatokra) helyezték. A hegyek ugyanis az északi területek falvait még a közeli településektől is elzárhatták, kapcsolatrendszerük általában a folyó- és patak völgyek mentén alakult ki. Ezek legtöbbször északról tartott dél felé, így a megye közigazgatási beosztását is általában az észak-déli vonalak jellemezték. Délen a Hernád–Sajó és a Takta–Tisza vonalai között olyan határt húztak, amely észak-déli irányban kettéválasztotta a volt szerencsi kerületet.

A közigazgatási határok változásai természetesen a különböző időben keletkezett összeírásokra is kihatottak. Munkámban választanom kellett a háromféle beosztás között, hogy az egyes felmérések adatait összehasonlítható állapotba hozhassam. Mivel a korábbi összeírásokban a Homonnai uradalom településeit nem sorolták be a kerületekbe, az 1787-ben kialakított rendszerrel viszont sérült a közigazgatás és a földrajzi környezet általam feltételezett összefüggése, végül az 1777–1787 közötti, alapvetően II. József korabeli kerületi beosztást fogadtam el. A három felosztás közül – véleményem szerint – ez alkalmazkodott legjobban az egyes földrajzi tájegységekhez. A Nagyalföldnek a megyébe nyúló északi pereme így teljesen a megye legdélebbi kerületébe (a Szerencsibe) került, a hegyaljai borvidék javarésze a következő kettőbe (Tokaji, Pataki), a Bodrogló újabb kettőbe (Királyhelmeci, Zétényi). A Laborc és az Ondava menti Zempléni-medencében öt kerület (Újhelyi, Terebesi, Gálszécsi, Sókúti, Homonnai) helyezkedett el, míg újabb öt kerület (Varannói, Sztropkói, Göröginyei, Papinai, Szinnai) a Keleti-Beszkidék kis ruszin és szlovák hegyi falvait foglalta magába. Adataik alapján tehát jól megkülönböztethetőek a sík- és a hegyvidék sajátosságai. (Ezt a beosztást alkalmaztam korábbi tanulmányaimban és kötetemben is, így a jelen kötetben szereplő kerületi adatok is jobban összevethetőek lesznek a korábbiakkal.)

A választott közigazgatási beosztásnak forrásaim közül tulajdonképpen egyedül a II. József korabeli népszámlálás és a kataszteri felmérés összesítései feleltek meg. Mivel a népszámlálás adatait nem levéltári forrásokból, hanem modern nyomtatott munkából vettem, így az általam használt beosztással egyedül a kataszteri felmérés forrásaiban találkozhatunk. A II. József korabeli beosztáshoz kellett viszont igazítanom az 1778 előtt keletkezett úrbérrendezési és dicalis táblázatot, valamint a század legvégén készített jövedelemösszeírás település névsorát. Ezekben az esetekben ugyanakkor nem tudtam élni a korabeli összehasonlítás lehetőségével.



A felsorolt források általában alkalmasnak látszottak arra, hogy rájuk alapozva a megye egészét magába foglaló táblázatokat állítsak össze. De a sátoraljaújhegyi levéltárban olyan források is találhatóak, amelyekből következtetéseket levonni ugyan lehet, de – jelenlegi ismereteim alapján – összegző táblázatokat készíteni nem. Ilyenek a század végén a nemesekre/birtokosokra kivetett gabona hozzájárulások, amelyekről – bár a szolgabírók többször is igyekeztek saját járásuk adatait összegezni – megyei szintű összegzést nem találtam. A járási adatok eltérő dátumai miatt pedig azok összegzésétől is el kellett tekintenem. E kivetések jelentősége persze végül nem nagyságukban, hanem jellegükben rejlett, azaz abban, hogy teljesítésükben a nemeseknek is részt kellett vállalniok. Az persze továbbra is kérdés maradhat, hogy a kirótt mennyiségeket valóban beszállították-e a kijelölt gyűjtőhelyekre. Azzal azonban, hogy II. József visszavonta rendeleteit, politikájának olyan, az aktuális igényekhez (ebben az esetben a katonaság ellátásához) igazodó elemei is elenyésztek, mint a nemességtől elvárt gabona hozzájárulás. A nemesség közel egy évtizedig újra mentesült a terhek viselésétől.

A nemesi hozzájárulások kérdését a század vége felé az újabb, immáron a franciák ellen viselt háború vetette fel. A rendek ezúttal is szerették volna a nemesi felkeléssel, azaz hadba vonulásukkal letudni kötelezettségüket, az állam viszont pénzt várt el. Aki nem vállalta a vitézkedést, arra eleve pénzbeli hozzájárulást róttak ki, de a hadba vonulás sem feltétlenül mentesített – a bevonulókénál talán valamivel mérsékeltebb – pénzfizetés alól. A következő évek kivetéseinek adatait a levéltárban őrzött két külön, e célból összeállított kötetből ismerhetjük meg.<sup>5</sup> A bennük található listák a helyi birtokosok, valamint más, járadék kötelezettséggel terhelt jövedelmeket élvezők esetében településenként sorolták fel a hozzájárulásra kötelezetteket, az előbbiben a nevek után feltüntetve, hogy hadba vonulnak-e, vagy kötelezettségüket pénzzel váltják meg. A mindkétszer több mint három és félezer tételt tartalmazó listák azonban a jelen kötetbe sem férnének bele. Tovább nehezítené felhasználásukat, hogy a kötelezettek kétségbevonhatatlanul pontos számát végül egyikből sem tudnánk egyértelműen megállapítani. A *Lista insurrectionalis*-ban mindenkit csak egyszer szándékoztak feltüntetni, ezért a nevek egyetlen településen – lakóhelyüknek, az extraneusok valamelyik megyebeli birtokuknak megfelelően – szerepelnek. Bizonytalanság azonban így is akad, mert találhatunk néhány ismétlődést, amely ugyan – miután utalt az ismétlődés tényére – nem vetett ki újabb terhet az adott szereplőre, de a tétel (személy vagy intézmény neve) a listában mégis külön számot kapott. Máskor a tele-

---

<sup>5</sup> ZmL IV. 2005/e. Zemplén vármegye adószedőjének iratai 1553–1848 (1852). Nemesi hozzájárulásokkal kapcsolatos összeírások 1664–1841. Nemesi birtokok és jövedelmek összeírása járásonként. 1. doboz. *Lista insurrectionalis pro Anno 1797*. Demonstrans D.D. Nobiles in persona Propria Insurgentes vel Equites Statuendes, aut Lege Publica Exemptos et Limitatos in Comitatu Zempleniensi. Anno 1797. Bekötött könyv; Uo. 4. doboz. Ugyancsak bekötött könyv: *Liber obtinentalis Insurrectionis 1800 Anni*.

pülési névsorok végéhez az utolsó szám után a-b-c jelöléssel további – nyilván időközben felfedezett személyek – neveit illesztették. Az egyes településekhez rendelt külön névsorokban (és külön számozással) szerepelnek az extraneusok, néhol a honoratorok is, a települési felsorolások után pedig – ezúttal teljesen elkülönítve – a települések papjai, lelkészei, végül a szintén megadóztatott zsidó bérlők.

A *Liber obtingentialis*-ban egyetlen névsort találunk, amelyben az ABC betűinek megfelelően csoportosítva találjuk a kötelezettek – személyek, egyházi nagybirtokosok és helyi egyháziak – nevét. Az egyes betűkön belül azonban már nem az ABC rendje, hanem a települések kerületenkénti hovatarozása adja meg a sorrendet (a déli keruletektől az északiak felé haladva). Az így előforduló személyek és testületek számozása 3257-ig jut el, a sorszámozás azonban ezúttal sem mindig következetes, így a felsorolt tételek száma ennél jóval kevesebb. Előfordulnak benne ismétlődések, valamely másik helyre történő adatnélküli utalások. Az ilyen esetek száma nagyjából másfél tucat. Ugyancsak nagyjából féltucatnyi helyen egy-egy szám egyszerűen kimaradt (119., 214., 220. stb.). Ezzel szemben – kivételesen – olyan eseteket is találunk, amikor a lista készítője utólag (a számot megduplázva, vagy utána b betűvel jelölve) iktatott be egy-egy új nevet (pl. a 2334-est). A számsor ilyen (részben a rendszerből következő, voltaképpen szándékos, másutt figyelmetlenségből eredő) megbolygatásánál azonban súlyosabb az az eset, amikor 71 számot egyszerűen kifelejtettek a sorszámozásból (és így a 829. tétel után a 900. következik). A fenti okok következtében a lista tételeiből közel százat eleve le kell vonnunk. De ezek sem mind nemesek. A maradék kb. 3150 – jövedelemmel rendelkező – hasznélvező között testületek (kamara, egyházi intézmények, püspökségek, kolostorok, a különböző vallások helyi egyházközségei, parókiái) mellett papok, lelkészek, városi polgárok, hivatalnokok, pataki professzorok, sőt, esetenként jobbágyok is feltűnnek (ha nem is túl nagy számban), mint a jövedelmek részesei, s így adóra kötelezettek. A maradék kb. 3150 tételből 378 testületet (kamara, egyházi intézmény) valamint megnevezetten nem-nemes személyt mindenképpen le tudunk vonni. Így ebben a felmérésben legfeljebb 2770 nemesi birtokosunk marad. Név szerinti táblázatba foglalásuk azonban még így is meghaladja a jelenlegi kötet terjedelmi lehetőségeit.

Nem kaptak külön táblázatot a *Lexicon Locorum* adatai sem. Ez a meglehetősen szerény tartalmú összeírás gyakorlatilag két olyan adattal tudja segíteni a mai kutatót, amelyek más korabeli összeírásokban ritkán szerepelnek: minden település neve után ott áll a többségi lakosság nemzetisége és vallása. Ezeket az adatokat – mint a 18. századvégi lakosság összetételére vonatkozó nélkülözhetetlen adalékokat – a kötet végén található településnévsorban tüntettem fel.

A 18. század végétől egyébként a hazai nyomtatott történeti/statisztikai irodalomban is született néhány olyan munka, amely forrásértékű adatokat tartalmaz

Zemplén megyére vonatkozóan.<sup>6</sup> Ezekben a birtokosokra, a lakosság nemzetiségére és vallására (parókiájának az adott vallás egyházi igazgatásába való betagozódására) találhatunk utalásokat, általában országos áttekintésben. Külön Zemplén megyének szentelte *Notitia Topographica, politica inclyti comitatus Zempleniensis* című, 1803-ban Budán megjelent munkáját az 1777–1785 között megyei főjegyzői tisztet betöltő Szirmay Antal, aki könyvében gyakran hivatkozott az általa őrzött és megismert régi iratokra. Közölte a Mária Terézia korabeli úrbérendezés és a II. József által elrendelt népszámlálás legfontosabb adatait,<sup>7</sup> az egyes települések leírásánál pedig nem mellőzte a lakosok nemzetiségének és vallásának megjelölését sem. Említi a településekhez tartozó szőlőket, a lakóhelyeket övező erdőket, és a települések szántóinak nagyságát (kataszteri holdban kifejezve). Ez utóbbi adatok – néhány bizonytalanságtól eltekintve – megegyeznek a II. József által elrendelt kataszteri felmérésben található számokkal. Igaz, Szirmay nem igazán kívánt túllépni birtokos nemesi voltán, így az egyes településeknél csak a szántó teljes nagyságát adta meg, anélkül, hogy részletezte volna, mennyi tartozott ebből a (különben megnevezett) birtokosok falubeli allódiumához (azaz a település szántójából mennyi volt az ő sajátkezelésű földjük).<sup>8</sup>

A pesti egyetem viszonylag fiatalon elhunyt magyar nyelv- és irodalom professzora, Vályi András (1764–1801) nem élt Zemplénben, s munkája sem korlátozódott a megyére. A magyar nyelvű *Magyarországnak leírása...*<sup>9</sup> című könyvében azonban arra tudott hivatkozni, hogy sokszor naprakész adatait egyenesen a megyei tisztviselőktől kapta, amiért külön köszönetet is mondott Bernáth Ferenc első alispánnak, valamint a szolgabíróknak és esküdteknek. A munka lexiconszerű elrendezésben, ABC sorrendben tartalmazza nemcsak a településeket, hanem az egyes településeknél azt is, hogy volt-e szántójuk, rétjük, erdejük, szőlőjük, továbbá, hogy hány nyomásban művelték a szántót és hol, melyik környékbeli városban tudták eladni termékeiket. Az ABC rendbe illesztett településleírásokban megtaláljuk a lakosság nemzetiségét, esetenként a vegyes lakos-

---

<sup>6</sup> Johann Mathias Korabinsky: *Geographisch-Historisches und Produkten Lexikon von Ungarn*. Pressburg, 1786.; Vályi András: *Magyar országnak leírása, meliben minden hazánkbeli Vármegyék, Városok, Faluk, Puszták, uradalmak... Földes Urak, fekvések, történettyek... a betűknek rendgyek szerént feltaláltatnak...* I–III. Budán, 1796–1799.; Johannes Lipszky: *Repertorium locorum objectorumque Hungariae*, Budae, 1808.

<sup>7</sup> Szirmay, Antal: *Notitia topographica politica inclyti comitatus Zempleniensis*. Budae, 1803. 127–130.

<sup>8</sup> Szirmay szántóföldre vonatkozó adatait használta fel közel fél évszázaddal későbbi munkájában Fényes Elek: *Magyar Országnak s a hozzá kapcsolt tartományoknak mostani állapotja statistikai és geographiai tekintetben*. I–III. kötet. <sup>2</sup>Pesten, 1844. Zemplén megye a III. kötet 382–455. lapjain található.

<sup>9</sup> Vályi: i. m. III. 667. Vályinál: Zempléni adatszolgáltatók lapszáma.

ság megjelölésével, vallását, a birtokosok megnevezését. Vályi könyvéből viszont hiányoznak azok a konkrét számadatok, amelyek a lakosság lélekszámára vagy a művelt földterület nagyságára utalnának. Úgy látszik, Zemplén megye oly készségecsnek tűnő tisztikara ennek a konkrétumait még a századvégen sem kívánta igazán nyilvánosságra hozni. Szirmay Antal ezen adatokat közlő *Notitiáját* ugyanakkor Vályi nem ismerhette, hiszen az néhány évvel az ő lexikona után jelent meg.

Szirmay munkájának csekély példányszáma és latin nyelve utóbb is megakadályozta, hogy adatai szélesebb körben ismertté váljanak. Közel fél évszázaddal később azonban az érdeklődők – Fényes Eleknek a 19. század közepén írt, a történetírásban sokszor idézett munkájából – ezekhez, vagy legalábbis egy részéhez mégis hozzáférhettek.<sup>10</sup> Forrását persze Fényes sem nevezte meg, talán nem is tudta, hogy honnan származnak az általa közölt adatok. A neves geográfiai író Zemplén nagy tisztelője volt. Úgy vélte, hogy „Zemplén vármegye Honunknak legszebb, legnagyobb s legboldogabb megyéi közt fénylik, akár természeti szépségét, akár a természet különféle ajándékaiban való nagy gazdagságát tekintjük.”<sup>11</sup> A szántóföldek kataszteri holdban megadott nagyságát közlő adatai – amelyek más megyéknél általában nem szerepelnek – azonban végül aligha származhattak a Zemplén megye iránt érzett rajongásából, hanem inkább forrásai adottságaira vezethetőek vissza.

Mivel ez utóbbi munkák eleve nyomtatott formában készültek, anyagukat nem foglaltam külön táblázatokba. A modern helységnévtárak persze jól használhatják őket, mint az 1980-as évek második felében megindított országos történeti helységnévtár Zemplén megyei kötete is.<sup>12</sup> A *Zemplén megye (1773–1808)* címet viselő kétkötetes munka, amelyet Barsi János állított össze, rendkívül alapos utánjárással igyekszik bemutatni a megye 18. századvégi birtokviszonyait. I. kötetében a települések, a helyrajzilag hozzájuk tartozó puszták, a települések határain kívül található objektumok, malmok, kocsmák felsorolását találjuk, birtokosaik megnevezésével, sőt, a birtoklás jogának feltüntetésével (örökség, özvegyesség, gyermekek feletti gyámság stb.). Megtaláljuk az adott település nevének korabeli, nyelvtől, helyesírástól függő variációit is. A népszámlálási ívek alapján szerepel benne a házak, a lakosság száma, valamint – más források alapján – vallási megoszlása, egyházigazgatási hovatartozása és nyelve. II. kötetében helynévmutató, vallások szerinti felekezeti mutató, valamint a birtokosok szere-

---

<sup>10</sup> Fényes: i. m. III. k. 382.

<sup>11</sup> Uo. III. k. 382.

<sup>12</sup> *Magyarország történeti helységnévtára. Zemplén megye (1773–1808)*. I–II. kötet. Összeállította és szerkesztette Barsi János. A Központi Statisztikai Hivatal Könyvtár és Dokumentációs Szolgálat Kiadása. Bp., 1998.

pelnek, utóbbiak ABC rendben, nevük mellett felsorolva a megyében található összes birtokukat.

A munka kiemelkedő értékét a bőséges forráshasználat adja. A szerző felhasználta az említett korabeli nyomtatott lexikonokat és statisztikai kiadványokat, továbbá néhány levéltári forrást is, mint a Helytartótanácsi Levéltárban található 1787-i és 1789-i birtokos összeírásokat. A feldolgozott anyag tág időhatárai (1773–1808), valamint a korabeli statisztikus szerzők nagyvonalúsága (például az, hogy csak a legtekintélyesebb birtokosokat sorolták fel) a települési leírásokban szélesebb perspektívát biztosíthat a kutatóknak, a birtokosok esetében azonban foghíjassá teszi a munkát. Hiába pontosítja ugyanis a helységnevtár a birtoklás jogát, ha belőle a két időpont (1773–1808) közé eső időben – akár a családon belül, akár azon kívül – végbement birtokos változásokat, azok időpontját már nem tudjuk nyomon követni. Amit pedig a legnagyobb hiánynak tekinthetünk, bár erről a megyei levéltárat nem használó nem történész szerző nem tehet, egyáltalán nem tudjuk meg, hogy adott birtokosnak adott településen mekkora birtoka volt. A kataszteri felmérés adatai ugyanis e munka szerzője számára is ismeretlenek maradtak. Ő is úgy tudta, hogy „A II. József korában készített nagy statisztikai jellegű anyaggyűjtések közül a kataszteri felvétel anyaga Zemplén vármegyére nem maradt fenn.”<sup>13</sup> Joggal feltételezhetem, hogy ennek forrására a sátorlajújhelyi levéltárban magam bukkantam rá, s vontam le belőle következtetéseket korábbi tanulmányaimban, majd könyvemben.

Bármely történeti feldolgozás módszertani kérdései közé tartozik a döntés a településneveknek – az évszázadok során több változáson átment – írásmódjáról. Most is a korábbi könyvemben alkalmazott – a mai nyelvtani szabályoktól eltérő – módszerhez folyamodtam. Mivel a megyebeli települések javarésze ma nem Magyarországon található, ezért nem érintették őket a mai – a települések nevét egybeíró – helységnevírási szabályok. Alkalmazásuk – mondjuk két, önálló tagjuknak (pl. Aranyos Patak, Magyar Jesztreb) egybeírása – a kutatás számára nehezen követhetővé tette volna felismerésüket. Végül azonban nemcsak ezen települések esetében maradtam meg a helység két szóból álló elnevezésénél, hanem sok esetben a mai magyarországi települések elnevezésénél is. Így gyakran fordul elő a Külső Bócs, Alsó Dobsza (vagy talán Alsó Dopsza?) stb. forma, még azt sem állítom, hogy ebben mindig következetes tudtam maradni. Sárospatak esetében groteszkül hatott volna a különírás, a korban használt Sáros Nagypatak és Sáros Kispaták esetében viszont az egybeírás tűnt volna erőltetettnek. Az Alsó Dobsza formában mutatkozó bizonytalanságom ugyanakkor egy további problémára is rávilágít. A korban jó néhány település neve több változatban is bekerülhetett az összeírásokba (pl. Alsó Dobsza vagy Alsó Dopsza, Ladmóc vagy Lagmóc, Máca vagy Málca). Ilyen esetekben igyekeztem egységesíteni az elne-

---

<sup>13</sup> Uo. I. k. 13. lap.

vezést. Nem mindig voltam azonban következetes a két tagból álló helységek nevének ABC-be foglalásakor. A kötet végén található falunévsorban egyértelműen az ABC rendet alkalmaztam, táblázataimban azonban az egymáshoz közel fekvő, azonos nevű (pl. Kis és Nagy előjelű) településeket igyekeztem egymás mellett, rendszerint a név második tagjának kezdőbetűje szerint besorolni.

Egy másik esetben viszont sikerült következetesnek lennem. Elkerültem a dualista korszak végén kezdeményezett erőszakos helységnév-magyarosítások sokszor torzszülött teremtményeit (pl. Kolbászóból Végaszó; Krivoscsányból Gödörös; Sztakcsin Rosztokából Zuhatag; Velopoljéből Szélesmező, Zamútóból Opálhegy, Zbojból Harcos stb.), mivel ezek ugyancsak megnehezítették volna a mai névazonosítást. A mai szlovák névhasználat egyébként a szlovák és ruszin lakosságú települések esetében általában visszatért az eredeti, a 18. században hivatalosan is használt névalakhoz, legfeljebb a szlovák nyelv szabályai szerinti helyesírásukra való áttérésben találhatunk különbséget. (A forrásokkal való összehasonlíthatóság érdekében igyekeztem a 18. századi névalakot használni.) A magyar lakosságú helységek esetében azonban a múlt tisztelete szomszédjainknál már nem érvényesült. Azt még meg lehetne érteni, hogy a korábbi – a többségi lakosság nemzetiségi hovatartozására utaló, mára bizonyos olvasatban pejoratívnak gondolt – Tót jelzőt (pl. Tót Kriva, Tót Volova, Tót Izsép, Tót Jesztreb) az esetek egy részében szemérmesen szlovákra módosították (pl. Slovenské Krivé, Slovenská Volová, a főnév nemének megfelelően), vagy más megkülönböztető jelzővel látták el (Višňý Žipov, Jastrabie nad Topľou), a Magyar jelzőt (pl. Magyar Izsép, Magyar Jesztreb) pedig öntudatosan elhagyva, az alsó vagy zempléni jelzővel helyettesítették (Nižný Žipov, Zemplinske Jastrebie), azt viszont kevésbé, hogy miért kellett mások (általában a magyar lakta települések) nevét úgy megváltoztatni, hogy eredeti (a forrásokban használt) formájukra ne, vagy alig lehessen ráismerni (Deregný – Draňov, Hegyi – Zemplinske Kopčany, Imreg – Brehová stb.). Csekély vigasz lehetne, hogy a szocialista korszakban klerikálisnak bélyegzett nevével megfosztott, az I. világháborúig kizárólag magyarok által lakott Szent Mária (amit a megboldogult Csehszlovákiában Bodrognak neveztek) legalább szlovák alakban (Svätá Mária) visszakapta a nevét. Ahogy elkerültem a dualista korszak erőltetett névmagyarosításait, ugyanúgy nem vettem figyelembe a mai, szintén erőltetett szlovák elnevezéseket sem. A kötet végén található falunévsorban azonban – az azonosíthatóság érdekében – a mai nevek is megtalálhatóak.

### III. LAKOSSÁG

A 18. századvégi Magyarország lakosságára megbízható, széles körben ismert, és a kutatók által gyakran használt forrással rendelkezünk. A II. József császár által elrendelt népszámlálás először vette számba az ország népességét. Értékét csak növelheti, hogy Magyarországon újabb közel egy évszázadig (1869-ig) legfeljebb csak részleges népszámlálások voltak (1805, 1820, 1838, 1850, 1857), tehát az ekkor született adatokat még hosszú ideig nem tudjuk hasonló forrással összevetni. A II. József korabeli népszámlálás igazi jelentőségét persze annak is köszönheti, hogy a puszták számokon túl a népesség megoszlására is számos adatot tartalmaz. Felhasználását megkönnyíti, hogy legfontosabb adatait 1960-ban nyomtatásban is közreadták.<sup>14</sup> Ez a kiadvány a települések rendjében sorolja fel a legfontosabb adatokat. Megtudjuk belőle az adott település jogállását (város, mezőváros, község, esetenként puszták), a házak, családok számát. A lakosság esetében külön szerepel a jogi és a tényleges népesség, a kettő közötti különbséget a távollévők és a jelenlévő idegenek beszámítása adja. Az összeírás meglehetősen férfi-centrikus, hiszen a férfiakat nemcsak házas és nőtlen csoportra osztja, hanem társadalmi állásuk, a fiúkat (sarjadék) életkoruk szerint is csoportosítja. Megkülönbözteti a papokat (egyháziakat), a nemeseket, tisztviselőket, polgárokat, két kategóriában a parasztokat (jobbágyok, zsellérek), a szabadságolt katonákat. A nemes rovatba került a kategória valamennyi férfi tagja, életkorra való tekintet nélkül. Tisztviselőnek számított minden királyi szolgálatban álló nem nemes férfi, továbbá az orvosok, ügyvédek, a földesúri „előkelőbb tisztek”. A városi polgárok rovatába kerültek a háztulajdonosok, valamint a mesterségből élők, ha jövedelmük nagyobb része az iparból származott. Ez utóbbi kritérium azonban zavart is okozhatott, hiszen a mezővárosok „polgárai” (tk. mesteremberei) esetében nem mindig lehetett pontosan meghatározni, hogy milyen arány volt kézműves mesterségükből és mezőgazdaságból származó jövedelmük között. Szerepel még a „polgár és paraszt örököse” rovat, s a fiúk (sarjadék) rovatában külön az 1–12 évesek és a 13–17 évesek. A nők esetében nem volt ilyen

---

<sup>14</sup> Danyi Dezső – Dávid Zoltán szerk. *Az első magyarországi népszámlálás (1784–1787)*. Bp., 1960.

megkülönböztetés, összesen egy rovatot kaptak. Az összeírás fontos szabálya volt, hogy a főcsoportokon belül senki nem szerepelhetett kétszer.

Az első magyarországi népszámlálás szempontjait természetesen régen túlhaladták a modern statisztika elvei, kategóriái sem mindig világosak. Az újabb helytörténeti kutatások emellett egyes településeken olyan népesség-csoportokat, rétegeket is felfedeztek, amelyek kimaradtak az összeírásból. De azt a modern kritika sem vonja kétségbe, hogy a lejegyzett adatokból mégis képet kaphatunk a lakosság valószínű számára, nemek közötti megoszlására, a kiváltságolt rétegek (nemesek, egyháziak) arányára, az egyes társadalmi rétegek megoszlására az egyes települések között, koncentrációjukra a fontosabb helységek körül.

A II. József korabeli összeírás nyomtatott forráskiadása szerint Zemplén megyének jogilag 209 861 lakosa volt, a tényleges népesség 209 216 fő (az 1191 távollévővel szemben csak 546 itt tartózkodó idegent számláltak). A megye 38 785 családjá 29 888 házban élt. A 106 448 férfi közül 41 706 volt nő, 64 742 nőtlen. Utóbbiak száma azért lehetett ilyen magas, mert hozzájuk számolták a közel 40 ezer 17 év alatti fiút is. A férfiak között 361 pap (egyházi személy), 4928 nemes, 97 tisztviselő, 1181 polgár, 14 554 paraszt, 22 209 zsellér, 22 szabadságolt katona élt. A polgároknak és parasztoznak 14 942 „örökösük” volt, az 1–12 éves fiúk száma 31 200, a 13–17 éveseké 7692. A nők száma (differenciálatlanul) 103413 fő volt. A számításokat azonban nem tudták minden pontatlanságot elkerülve elvégezni. Ha a férfiak és a fiúk számát összeadjuk, nem a főcsoportban található számot kapjuk meg, bár nagyságrendi eltérést nem tapasztalhatunk.

A népszámlálás adatainak modern kiadása – kisebb hibái ellenére – látszólag feleslegessé teszi megismétlésüket a jelen kötetben. Amikor a jelen adattárba Lakosság elnevezéssel mégis táblázatot iktattam be, annak nem ezen eltérésekben kell keresnünk az okát. Még csak nem is abban, hogy a nyomtatott kiadvány folyamatosan, ABC rendben sorolja fel a megye településeit, így az egyes kerületek (tájegységek) sajátosságai (a települések átlagos lakosságszáma, összetétele stb.) nem következethetők ki belőle. Bizonytalanságban hagy az azonos nevű települések (pl. a két Orosz Bisztra, két Orosz Hrabóc) elkülönítésére nézve is. Saját táblázataim végösszegei – bár nem azonosak – nem térnek el nagyságrendileg a kiadvány adataitól, a nem túl lényeges különbségeket néhány szóval meg tudjuk magyarázni. Magam a tényleges népességgel számoltam (annak összege nálam 209 791 fő). Az összeírás 209 216 fő népességszámához képest mutatkozó 575 fős többlet oka két olyan község beszámítása, amelyeket a népszámlálás táblázataiban nem, a kataszteri felmérésben viszont Zemplén megyéhez soroltak. A népszámláláskor Sáros megyében feltüntetett Fias falunak (a kataszteri felmérés a Varannói kerülethez sorolta) 181 lakosa, az Ung megyében összeírt Izbugyának (Homonnai kerület) 394 lakosa volt. A két – a megyehatáron fekvő – falu amolyan „ingázó” létet folytatott, hol egyik, hol másik megyéhez sorolták őket. Izbugya esetében ezt az is elősegítette, hogy a falut a megyehatárt jelentő Cser-



venica patak eleve kettéosztotta. Általában ugyanezen okból lettek valamivel magasabbak a többi – általam közölt – rovat adatai is. A többletként szereplő 288 férfi közül például 88-an Fiason, 200-an Izbugyán éltek, a 20 nemes mind Izbugyán. Fiasnak nem volt nemes lakosa. A jobbágyok többlete közül 20-at Fiason, 23-at Izbugyán, a zsellérékéből 8-at Fiason, 42-öt Izbugyán találtak. Mivel táblázatom adatai – ha nem is ilyen elrendezésben – végső soron mégis szerepelnek egy korábbi kiadványban, kimutatásomba nem vettem át a népszámlálás valamennyi rovatát, elsősorban azokra összpontosítottam, amelyek – a férfiak adata kivételével – a lakosság társadalmi összetételére vonatkoznak.

A népszámlálási adatok újraközlésére ösztönzött az is, hogy eredményeit megpróbáljam összevetni más források lakosságszámra, társadalmi összetételre utaló adataival, ami lehetőséget nyújthat a sokszor csak részleges, nem feltétlenül következetes szempontok szerint felvett összeírások egyfajta kontrolljára. Ez a feladat nemcsak a titkaikat (a földbirtokuk nagyságára, jövedelmeikre vonatkozó adatokat) oly féltékenyen őrző kiváltságosok esetében merülhet fel, hanem a szolgáltatásaik miatt egyre nagyobb figyelemmel kísért, s ezért gyakrabban ellenőrzött és összeírt alávetettek, a parasztok esetében is. Sajnos a táblázataimban felhasznált további hat népesség-számot közlő forrás csak a parasztok (úrbéreszek) adatait tünteti fel, így számszerű, valós összevetésre csak az ő esetükben nyílik lehetőség. A nemességre ilyen adatokkal nem rendelkezünk.

Források híján a nemesek (legalábbis közülük a birtokkal, szolgáltatásköteles jövedelmekkel rendelkezők) esetében következtetésekre vagyunk utalva. Alig néhány érdemleges forrásunk van, amelyekben lélekszámukra vonatkozó adatokat találhatunk, de ezek adatait sem könnyű összhangba hozni egymással. A népszámlálás a megyében 4948 nemes férfival számolt, esetükben azonban nem különítették el a felnőtteket és a gyermekeket. A nemes családok fiúgyermekai – a nem nemesekkel ellentétben – apjukkal közös rovatba kerültek, a nemes férfiak elkülönítésére így nem találunk közvetlen adatot. Azt viszont nem nehéz megállapítani, hogy a népszámlálás nem-nemesi rovataiban a „sarjadékok” (fiúgyermek) száma a férfilakosságnak 39,5 százalékát tette ki. A népszámlálás nemes-számából ezt az arányt levonva nagyjából háromezer főt kapunk. Az úrbérendezés tabellái – bár a jobbágyokat a földbirtokosokhoz rendelve adják meg, s így számos birtokos nevét tartalmazzák – a fenti adattal való összevetésre aligha nyújtanak segítséget. A nemesi címmel rendelkezők közül ugyanis nem mindenkinek volt birtoka vagy jobbágya, így ebben az összeírásban ők nem szerepeltek. Az úrbéri tabellákra a megyében csak 1164 birtokos neve került fel, mivel ennyinek volt jobbágya vagy zsellére. Még kevesebben szerepeltek a kataszteri összeírásban. Az ebben a forrásban feltüntetett közel másfélezer személyből 1123 főt tekinthetünk nemesnek, bár sajátkezelésű szántója (allódiuma) közülük is csak 819 főnek volt. (A többiek neve mellett a *nihil habet* – semmije nincs –, vagy hasonló megjegyzések szerepelnek.) Összevetésre leginkább alkalmasnak

az 1800-ban készült jövedelem összeírás látszik. Közel háromezer hozzájárulásra kötelezett jövedelmet élvező személye között persze extraneusok (más megyében lakók), hivatalnokok, tanárok (a pataki főiskoláról), a helyi egyházak papjai, lelkészei, kántorai, tanítói is szerepelnek, akik között nem nemesek is akadnak. Nem beszélve arról, hogy a felsoroltak között birtokos özvegyasszonyokat és leányokat is találunk. A népszámlálás kikövetkeztetett kb. háromezres felnőtt férfi nemesének száma végül mégis valószínűsíti a jövedelem összeírás hasonló számát, még ha a valószínűséget esetükben nem is lehet kifejezni táblázatban.

A parasztságra és rétegződésére a nemességre vonatkozó forrásoknál bővebb anyagból következtethetünk. Az összeírásokban általában esetükben sem feltétlenül megegyező szám adatokkal találkozhatunk. Táblázatomban hat összeírásnak a paraszti népesség lélekszámára vonatkozó adatait közlöm, az úrbérrendezést megelőző felmérését, az úrbérrendezéskor összeállított tabellákét, valamint négy – különböző években keletkezett – dicalis összeírását. Ezen összeírások jobbágyokra vonatkozó adatai végül nagyságrendileg általában megfelelnek egymásnak. Nem térnek el lényegesen a későbbi összeírások adataitól az úrbérrendezést megelőző felmérés általában igen bizonytalannak tekintett eredményei sem. (Felhasználásukat a történeti irodalomban gátolni szokta, hogy – bár az egyes települések adatait összeadták – magasabb – kerületi, járási – szinten erre már nem került sor. Korabeli megyei összesítés azután végképp nincs belőlük.) Pedig az előzetes felmérés mellett szól, hogy ezek a rendezést megelőzően, a jobbágy kategória kritériumának (minimális telekhányad, egyáltalán szántóföld, mint meghatározó tényező) hivatalos megállapítása előtt születtek. Adatai – amelyek a lakosság szóbeli vallomásain alapultak – inkább tükrözik a falusiak önértékelésének, mondhatnánk: önbesorolásának kifejeződését, mint valóságos rétegződésüket, eredményei mégsem kerülnek szembe a pontosabb felmérésekkel megalapozott tabellák számaival. Az úrbérrendezés kétféle táblázatának falvankénti kimutatásait összevetve kiderül, hogy a rendezés előtt számos olyan, szerény parcelálással rendelkező gazdát is jobbágyként minősítettek, akinek szántóföldje nem érte el az úrbérrendezéskor minimumként megszabott 1/8 telket, így a rendezés során átkerült a zsellérek közé. Ez az egyik oka a zsellérek számbeli növekedésének. A jobbágyként besorolt gazdák száma ugyanakkor a megyei összesítésben mégsem csökkent, hanem – alig észrevehetően ugyan –, de inkább növekedett.

A népszámlálás során a parasztlakosság összeírásának megváltozott elveit követték. A jobbágy (*colonus*) rovat nagyjából továbbra is eredeti – parasztgazda – értelemben szerepelt, bár itt is elképzelhető volt például, hogy az egy telken gazdálkodó családtagokat – akik közül a tabellákon csak egyet vettek figyelembe – a népszámláláskor mind a jobbágyok közé számolták. A vele párhuzamos dicalis összeírás adataiban – amit a korábbi hasonló összeírások adatait meghaladó számai miatt mindenképpen kivételesnek kell tekintenünk – a közigazgatás II. József korabeli szigorodásának szerepét is el kell ismernünk. A megyék autonómiájának felszámolása, a kerületi rendszer kialakítása pontosabbá tette az állam

szempontjából fontos, az adókivetés alátámasztására szolgáló dicalis összeírásokat, ami az addigi években gyakran ingadozó adatokat a népszámlálás számához közelítette. A növelés eszköze lehetett persze a jobbágy kategória kereteinek – a népszámláláshoz hasonló – némi bővítése is. Mindez azonban a császár halála után – úgy látszik – ismét visszajára fordult. A népszámláláskor ugyanakkor a zsellér csoport egyfajta gyűjtő kategóriává vált. Ide kerültek a többi összeírásban házatlan zselléreként összeírtak (ezt a kategóriát a népszámláláskor nem alkalmazták), s azok a nincstelének is, akik nem feleltek meg az adófizetést, vagy földesúri szolgáltatást maguk után vonó minimális vagyoni feltételeknek. Ez a réteg elsősorban a városok (Zemplén esetében mezővárosok) zselléreinek számát növelte meg. A népszámláláskor a paraszti kategóriák számaiban a korábbiakhoz képest mutatkozó, egyáltalán nem jelentéktelen többletben nyilván szerepet játszott a lakosságnak az úrbérrendezés óta bekövetkezett természetes növekedése is.

Az egyes települések lakosság száma egyébként igen változatos képet mutat. A megye legnépesebb települése Tállya volt, 4388 lakossal. Rajta kívül még 26 további település lakossága haladta meg az egyezer főt, köztük a megyeszékhely Sátoraljaújhelyé is, 4023 lakosával. Az ellentétes oldalon a megyében 12 olyan település volt, amelynek lakossága 100 fő alatt maradt. A legkevesebb (54) lakos a Vihorlát oldalában 456 m magasan fekvő Orosz Bisztrán (Szinnai kerület) élt. Az egyes csoportok közül Tállya nemcsak lakosság számában állt az első helyen, de itt élt a legtöbb nemes is, 257 fő. Egyébként a megyének 13 olyan települése volt, amelyben a nemesek száma meghaladta a százat. Sátoraljaújhely 216 nemes lakosával a harmadik volt Tállya és Sárospatak – 231 nemes – mögött. A Hegyalja egyébként észrevehetően vonzotta a nemeseket, Mádon 187, Tokajban 177, Tarcalon 160, Erdőbényén 140, Bodrog Keresztúron 107 nemes lakott. De voltak más, nemesi dominanciával bíró települések is, mint Megyaszó (137 nemes), Szerencs (111), Nagy Géres (142), Ladmóc (126), Legenye (115). Az utóbbi három helység lakosság-összetétele bizonyára a település kuriális jellegét őrizte. A polgárok számában a megyeszékhely vezetett 133 fővel, megelőzve Homonnát (130) és Sztropkót (110). A legtöbb tisztviselőt Homonnán írták össze (8 fő), amit Tokaj és Nagy Mihály követett (7–7 fővel). Homonna vezető helyét nyilván uradalmi központ szerepe biztosította. Sátoraljaújhelyen összesen 4 fő szerepelt a tisztviselő rovatban, a megye hivatalnokai – az előírásoknak megfelelően – a nemesek rovatába kerültek. A kontemplatív szerzetesrendek kolostorainak bezárása viszont – úgy tűnik – megrikította az összeírásban papként szereplő egyháziakat. Hat település maradt, ahol létszámuk meghaladta a tízet, s bár a legtöbbet Tokajban írták össze (18 fő), meglepően magas maradt a számuk a megye északi részén található településeken: Krasznibrodban (ahol a görög-katolikusoknak kolostoruk volt) és Sztropkón 17–17, Homonnán 15 egyházi személyt találtak. Sátoraljaújhelyen, ahol korábban a pálosoknak volt kolostoruk, 14, Imregén, ahol a minorita atyák a plébániai szolgálaton túl a helyi iskolát is fenntartották, 10 egyházi személy maradt.

Kerületek	Népszámlálás								Úrbéri felmérés			Úrbéri tabellák		
	1787								1772			1774		
	összes lakos	férfi	pap	nemes	tisztviselő	polgár	jobbágy	zsellér	jobbágy	zsellér	háztalan zsellér	jobbágy	zsellér	háztalan zsellér
1 Szerencsi	16 372	8 111	19	732	11	20	1 254	1 623	1 008	480	73	1 118	432	38
2 Tokaji	18 701	9 252	33	1029	17	219	402	2 984	116	1138	210	209	1044	173
3 Pataki	12 003	5 926	21	669	7	112	725	1 266	492	701	80	461	712	61
4 Királyhelmecei	8 102	4 138	17	371	2	6	525	816	457	60	10	473	65	9
5 Zétényi	8 724	4 483	17	181	0	3	647	856	730	75	64	630	125	52
6 Újhelyi	15 306	7 636	42	549	6	138	746	1 664	827	282	22	714	381	23
7 Gálszécsi	13 825	7 073	24	613	5	80	558	1 781	650	195	38	602	200	41
8 Terebesi	13 668	7 044	19	291	2	51	748	1 646	713	214	152	713	215	165
9 Sókúti	9 861	5 085	11	80	2	14	665	1 257	585	132	46	592	137	32
10 Homonnai	22 441	11 554	34	307	28	248	1 221	2 522	1 094	278	85	1 046	286	72
11 Varannói	12 198	6 117	20	37	5	103	952	1 147	867	155	64	874	155	66
12 Sztropkói	9 231	4 746	29	55	6	145	762	720	770	48	12	762	62	7
13 Göröginyei	12 349	6 371	17	10	2	10	1 420	851	1 192	83	68	1 207	80	52
14 Papini	17 751	9 162	37	11	5	29	2 185	1 087	1 753	121	49	1 737	131	57
15 Szinnai	19 259	10 038	23	13	2	16	1 786	2 038	1 318	127	50	1 607	153	53
Megyei összes	209 791	106 736	363	4948	100	1194	14 596	22 258	12 572	4089	1023	12 745	4178	901

Kerületek	Dicalis összeírások											
	1776			1780			1790			1799/1800		
	jobbágy	zsellér	háztalan zsellér	jobbágy	zsellér	háztalan zsellér	jobbágy	zsellér	háztalan zsellér	jobbágy	zsellér	háztalan zsellér
1 Szerencsi	1 050	371	76	971	278	16	1 170	613	192	1 099	385	13
2 Tokaji	127	938	87	77	785	65	158	941	412	162	1128	148
3 Pataki	377	608	63	349	502	23	337	607	227	341	732	80
4 Királyhelmecei	458	67	27	444	61	11	525	193	118	550	202	23
5 Zétényi	609	101	27	573	88	11	687	209	118	703	198	16
6 Újhelyi	683	256	82	732	234	84	850	499	196	798	536	118
7 Gálszécsi	581	176	119	668	166	20	641	418	154	571	233	250
8 Terebesi	693	174	145	671	137	64	784	454	191	686	368	164
9 Sókúti	578	154	56	533	107	11	680	360	81	582	241	7
10 Homonnai	1 086	246	92	1 120	158	88	840	460	231	1 060	534	173
11 Varannói	861	181	56	865	133	13	965	203	140	921	153	12
12 Sztropkói	732	109	41	679	90	30	883	159	53	810	73	11

		Dicalis összeírások											
		1776			1780			1790			1799/1800		
Kerületek		jobbágy	zsellér	háztalan zsellér	jobbágy	zsellér	háztalan zsellér	jobbágy	zsellér	háztalan zsellér	jobbágy	zsellér	háztalan zsellér
13	Göröginyei	1 058	108	19	1 076	85	8	977	114	49	920	102	6
14	Papini	1 660	160	48	1 736	66	19	1 988	129	117	1 688	68	6
15	Szinjai	1 580	150	48	1 516	124	29	1 872	124	104	1 866	130	20
	Megyei összes	12 133	3799	986	12 010	3014	492	13 357	5483	2383	12 757	5083	1047

		Népszámlálás							Úrbéri felmérés			Úrbéri tabellák			
		1787							1772			1774			
1	Szerencsi kerület, 21 település	összes lakos	férfi	pap	nemes	tisztviselő	polgár	jobbágy	zsellér	jobbágy	zsellér	háztalan zsellér	jobbágy	zsellér	háztalan zsellér
1	Alsó Dopsza	341	171	1	6			19	54	27	18	4	17	30	3
2	Bekecs	632	330	0	29			48	71	38	2	8	45	9	0
3	Berzék	566	288	1	16			22	70	21	3	0	21	3	0
4	Csanáros	753	369	1	21		1	72	66	87	24	4	80	32	3
5	Gesztely	1 050	511	1	52	1	1	63	127	48	16	0	58	27	5
6	Girincs	508	238	2	0	1	2	26	69	28	0	1	28	0	2
7	Harkány	673	324	1	13			74	57	43	13	0	57	0	0
8	Hernád Németi	1 084	546	2	54		1	111	70	68	42	10	104	13	4
9	Hidvég	589	298	1	45			56	35	46	15	5	50	9	0
10	Hoporty	215	110	0	5			12	36	15	5	1	16	4	0
11	Kak	480	228	0	31		1	13	79	21	12	1	19	14	0
12	Kesznyéten	686	322	1	38		1	84	27	59	11	0	50	28	2
13	Kis Csécs	164	74	0	0			10	24	9	8	2	21	0	1
14	Köröm	396	202	0	0			44	28	31	11	1	32	11	1
15	Külső Bócs	464	240	0	20			60	22	42	11	2	45	7	2
16	Legyes Bénye	673	329	1	39		1	48	59	47	9	2	47	10	0
17	Luc	1 126	573	1	35	1		75	121	86	26	9	90	20	5
18	Megyaszó	1 876	938	1	137			169	150	144	75	13	158	66	5
19	Monok	1 886	938	1	20	4	4	107	236	87	62	8	100	46	1
20	Szada	639	323	1	60			59	41	38	23	0	44	22	3
21	Szerencs	1571	759	3	111	4	8	82	181	23	94	2	36	81	1
	Szerencsi kerület	16 372	8111	19	732	11	20	1254	1623	1008	480	73	1118	432	38

		Dicalis összeírások											
		1776			1780			1790			1799/1800		
1	Szerencsi kerület, 21 település	jobbágy	zsellér	háztalan zsellér	jobbágy	zsellér	háztalan zsellér	jobbágy	zsellér	háztalan zsellér	jobbágy	zsellér	háztalan zsellér
1	Alsó Dopsza	14	28	9	22	20	2	11	15	5	11	16	0
2	Bekecs	45	3	6	47	6	1	43	26	2	44	10	0
3	Berzék	18	5	0	23	0	0	40	13	48	10	13	0
4	Csanáros	75	31	5	71	22	2	73	25	6	60	13	0
5	Gesztely	56	26	3	50	26	2	68	16	3	61	4	0
6	Girincs	28	1	1	19	0	0	30	9	4	26	7	0
7	Harkány	63	9	6	50	13	2	69	66	5	68	2	1
8	Hernád Németi	99	3	2	87	0	2	91	5	3	101	1	1
9	Hidvég	44	10	3	41	10	1	39	34	7	63	11	0
10	Hoporty	15	5	1	15	3	0	9	12	3	8	10	0
11	Kak	17	12	0	?			18	23	15	17	14	3
12	Kesznyéten	46	25	4	53	17	0	36	44	2	56	8	0
13	Kis Csécs	19	1	2	17	0	1	10	13	2	11	5	0
14	Köröm	40	0	5	38	0	1	49	9	2	34	12	0
15	Külső Böcs	42	9	1	44	5	0	42	17	1	42	15	0
16	Legyes Bénye	46	9	1	41	9	0	39	22	21	24	32	0
17	Luc	83	19	1	73	10	0	72	53	17	67	42	4
18	Megyaszó	136	50	7	112	47	1	186	46	28	172	23	0
19	Monok	93	44	14	93	34	1	91	101	6	89	92	2
20	Szada	42	18	4	45	5	0	49	10	6	45	7	1
21	Szerencs	29	63	1	30	51	0	105	54	6	90	48	1
	Szerencsi kerület	1050	371	76	971	278	16	1170	613	192	1099	385	13

		népszámlálás							úrbéri felmérés			úrbéri tabellák			
		1787							1772			1774			
2	Tokaji kerület, 10 település	összes lakos	férfi	pap	nemes	tisztviselő	polgár	jobbágy	zsellér	jobbágy	zsellér	háztalan zsellér	jobbágy	zsellér	háztalan zsellér
22	Golop	601	303	1	16		1	23	84	32	0	2	0	29	4
23	Keresztur	1 805	900	2	107	2	26	23	283	0	133	11	19	103	11
24	Kisfalud	956	468	0	12			15	208	17	60	26	14	66	40
25	Mád	3 475	1 762	2	187	3	22	30	590	0	163	14	0	166	3
26	Ond	540	276	1	99			11	63	65	0	6	16	51	6
27	Rátka	549	258	0	1			92	22	0	61	0	61	0	0

		népszámlálás								űrbéri felmérés			űrbéri tabellák		
		1787								1772			1774		
2	Tokaji kerület, 10 település	összes lakos	férfi	pap	nemes	tisztviselő	polgár	jobbágy	zsellér	jobbágy	zsellér	háztatlan zsellér	jobbágy	zsellér	háztatlan zsellér
29	Tarcal	2 756	1 350	3	160	1	30	88	388	0	250	46	50	199	23
30	Tokaj	2 942	1 418	18	177	7	83	19	454	0	206	10	0	215	2
31	Zombor	689	351	1	13			49	89	2	65	4	49	17	4
	Tokaji kerület	18 701	9 252	33	1029	17	219	402	2984	116	1138	210	209	1044	173

		dicalis összeírások											
		1776			1780			1790			1799/1800		
2	Tokaji kerület, 10 település	jobbágy	zsellér	háztatlan zsellér	jobbágy	zsellér	háztatlan zsellér	jobbágy	zsellér	háztatlan zsellér	jobbágy	zsellér	háztatlan zsellér
23	Keresztur	9	109	5	7	92	5	9	80	93	3	120	37
24	Kisfalud	0	69	15	12	72	4	14	76	30	15	92	8
25	Mád	11	147	24	0	141	31	0	221	140	0	198	48
26	Ond	62	42	7	10	37	4	3	41	2	5	38	1
27	Rátka	0	0	0	9	40	0	66	1	4	87	1	0
28	Tállya	0	140	19	?			?			0	206	37
29	Tarcal	0	204	5	0	197	11	0	238	46	0	220	4
30	Tokaj	0	189	9	0	180	8	0	244	80	0	231	13
31	Zombor	45	15	0	39	9	0	56	23	14	46	14	0
	Tokaji kerület	127	938	87	77	785	65	158	941	412	162	1128	148

		népszámlálás								űrbéri felmérés			űrbéri tabellák		
		1787								1772			1774		
3	Pataki kerület, 14 település	összes lakos	férfi	pap	nemes	tisztviselő	polgár	jobbágy	zsellér	jobbágy	zsellér	háztatlan zsellér	jobbágy	zsellér	háztatlan zsellér
33	Erdő Bénye	1 783	864	2	140		8	84	203	18	184	23	0	184	23
34	Hotyka	264	130	1	33			7	26	16	0	0	10	4	1
35	Károlyfalva	232	120	0	0			32	10	37	0	0	36	0	0
36	Olasz Liszka	1 680	847	4	93	1	7	67	240	71	76	8	78	65	13

3	Pataki kerület, 14 település	népszámlálás								úrbéri felmérés			úrbéri tabellák		
		1787								1772			1774		
		összes lakos	férfi	pap	nemes	tisztviselő	polgár	jobbágy	zsellér	jobbágy	zsellér	házatlan zsellér	jobbágy	zsellér	házatlan zsellér
37	Olaszi	380	192	2	4	1		43	35	11	30	1	31	11	0
38	Patak (Kis)	623	309	0	23		2	79	31	59	0	0	14	49	2
39	Patak (Nagy)	2 686	1293	5	231	2	74	104	263	35	166	2	17	177	0
	Józseffalva												30	5	0
40	Petrahó	443	229	1	38			48	21	56	1	5	37	25	1
41	Sára	164	86	0	0			14	19	4	19	3	5	18	3
42	Tolcsva	2 210	1095	4	88	3	19	83	294	13	183	28	30	124	14
43	Trautsohnfalva	431	219	0	1			63	15	73	6	3	76	5	2
44	Vámosújfalva	264	129	1	10		1	30	20	30	7	0	29	7	0
45	Zsadány	362	173	0	8			27	35	27	18	0	19	29	0
	Pataki kerület	12 003	5926	21	669	7	112	725	1266	492	701	80	461	712	61

3	Pataki kerület, 14 település	dicalis összeírások											
		1776			1780			1790			1799/1800		
		jobbágy	zsellér	házatlan zsellér	jobbágy	zsellér	házatlan zsellér	jobbágy	zsellér	házatlan zsellér	jobbágy	zsellér	házatlan zsellér
32	Ardó	44	7	1	46	5	1	52	12	10	40	15	1
33	Erdő Bénye	0	159	27	0	130	8	0	157	57	0	155	15
34	Hotyka	8	4	0	7	5	0	9	13	1	4	11	0
35	Károlyfalva	34	0	1	33	2	0	38	2	0	36	2	1
36	Olasz Liszka	57	67	23	48	81	6	29	112	65	19	124	29
37	Olaszi	30	10	0	34	7	0	31	8	2	40	9	1
38	Patak (Kis)	11	43	0	0	61	0	5	74	8	0	72	2
39	Patak (Nagy)	17	145	5	0	59	1	?			0	119	21
	Józseffalva										25	0	1
40	Petrahó	28	18	0	48	1	0	46	3	4	44	6	0
41	Sára	7	13	1	12	11	0	13	13	3	10	14	0
42	Tolcsva	28	105	5	0	125	5	0	186	65	0	174	7
43	Trautsohnfalva	70	4	0	62	4	1	66	6	4	69	5	1
44	Vámosújfalva	23	8	0	31	0	1	26	4	6	32	12	1
45	Zsadány	20	25	0	28	11	0	22	17	2	22	14	0
	Pataki kerület	377	608	63	349	502	23	337	607	227	341	732	80



		népszámlálás								űrbéri felmérés			űrbéri tabellák		
		1787								1772			1774		
		összes lakos	férfi	pap	nemes	tisztviselő	polgár	jobbágy	zsellér	jobbágy	zsellér	háztalan zsellér	jobbágy	zsellér	háztalan zsellér
46	Berecki (Alsó)	194	98	1	5			8	31	7	0	0	8	0	0
47	Berecki (Felső)	135	76	0	0			18	10	15	1	0	15	1	0
48	Géres (Kis)	669	346	1	1			58	44	52	0	0	52	1	0
49	Géres (Nagy)	506	245	1	142			12	34	8	1	1	9	3	1
50	Karcsa	188	98	1	0			21	11	17	0	0	19	0	0
51	Karos	134	71	0	3			9	13	10	0	0	12	0	0
52	Király Helmec	877	426	2	58	1	3	54	76	54	3	0	53	3	5
53	Kis Újlak	125	66	0	5			5	20	6	2	0	7	2	0
54	Kövesd (Kis)	306	173	1	26			28	17	24	2	0	26	1	0
55	Kövesd (Nagy)	424	220	1	0		2	25	47	22	9	0	22	9	0
56	Luka	175	87	1	1			22	12	15	0	0	15	0	0
57	Örös	254	127	1	30			14	18	17	0	2	17	0	0
58	Pácín	286	148	1	0	1	1	24	24	16	0	0	19	0	0
59	Pálfölde	112	57	0	0			11	8	0	9	0	9	0	0
60	Rád	435	223	2	5			8	85	8	7	1	8	7	1
61	Rozvány (Kis)	194	100	0	11			8	18	7	0	0	7	0	0
62	Rozvány (Nagy)	341	180	1	30			22	42	14	3	1	14	5	1
63	Szent Mária	180	95	0	0			16	19	21	0	2	22	0	0
64	Szentes	498	261	1	26			35	43	28	1	1	27	2	1
65	Szerdahely	579	293	1	1			30	83	28	0	1	25	6	0
66	Szinyér	249	120	0	2			15	25	16	0	0	16	0	0
67	Szomotor	227	115	1	5			16	29	14	6	1	15	7	0
68	Szög	119	62	0	0			11	12	10	0	0	7	3	0
69	Vajdácaska	412	201	0	0			23	47	26	13	0	26	13	0
70	Vécs	148	76	0	0			13	12	16	2	0	16	2	0
71	Véke	335	174	0	20			19	36	6	1	0	7	0	0
	Királyhelmecei kerület	8102	4138	17	371	2	6	525	816	457	60	10	473	65	9

		dicalis összeírások											
		1776			1780			1790			1799/1800		
		jobbágy	zsellér	háztalan zsellér	jobbágy	zsellér	háztalan zsellér	jobbágy	zsellér	háztalan zsellér	jobbágy	zsellér	háztalan zsellér
46	Berecki (Alsó)	8	1	0	7	1	0	11	6	1	7	3	1
47	Berecki (Felső)	15	1	0	15	1	0	17	4	0	18	0	0
48	Géres (Kis)	52	1	2	51	2	1	63	11	9	68	8	3

		dicalis összeírások												
4	Királyhelmecei kerület, 26 település	1776			1780				1790			1799/1800		
		jobbágy	zsellér	háztalan zsellér	jobbágy	zsellér	háztalan zsellér	jobbágy	zsellér	háztalan zsellér	jobbágy	zsellér	háztalan zsellér	
49	Géres (Nagy)	9	2	4	7	3	3	10	6	2	14	4	1	
50	Karcsa	19	0	2	18	0	2	20	0	3	24	9	0	
51	Karos	12	0	1	12	1	0	13	1	1	13	2	0	
52	Király Helmece	47	8	1	47	3	1	60	12	7	60	3	0	
53	Kis Újlak	6	2	2	6	2	0	7	3	6	8	1	1	
54	Kövesd (Kis)	25	1	1	24	3	0	29	1	1	29	3	1	
55	Kövesd (Nagy)	23	7	0	22	6	0	23	22	6	26	20	3	
56	Luka	14	0	0	15	2	0	19	4	4	21	4	0	
57	Örös	16	4	5	15	4	2	17	6	0	11	6	0	
58	Pácin	19	0	0	18	0	0	22	10	4	27	8	1	
59	Pálfölde	9	0	0	9	0	0	7	5	3	8	6	0	
60	Rád	8	6	1	8	4	0	9	27	9	11	28	0	
61	Rozvány (Kis)	7	0	2	8	0	1	10	2	0	10	4	0	
62	Rozvány (Nagy)	12	6	0	13	6	0	19	9	1	19	11	0	
63	Szent Mária	21	0	0	18	0	0	12	2	4	20	4	0	
64	Szentes	27	2	3	24	3	1	41	10	6	42	9	1	
65	Szerdahely	25	6	1	24	5	0	27	8	17	21	20	3	
66	Szinyér	14	0	0	16	0	0	16	2	13	15	4	0	
67	Szomotor	15	6	0	15	4	0	14	3	6	15	2	1	
68	Szög	6	3	0	6	3	0	15	0	0	7	7	0	
69	Vajdácaska	26	9	1	23	6	0	26	23	3	29	27	1	
70	Vécs	16	2	1	16	2	0	12	3	1	17	5	1	
71	Véke	7	0	0	7	0	0	6	13	11	10	4	5	
	Királyhelmecei kerület	458	67	27	444	61	11	525	193	118	550	202	23	

		népszámlálás							úrbéri felmérés			úrbéri tabellák			
5	Zétényi kerület, 24 település	1787							1772			1774			
		összes lakos	férfi	pap	nemes	tisztviselő	polgár	jobbágy	zsellér	jobbágy	zsellér	háztalan zsellér	jobbágy	zsellér	háztalan zsellér
72	Ág Csernyő	188	104	0	5			14	23	17	0	2	18	0	0
73	Agárd	666	344	2	49			39	66	72	3	2	40	0	0
74	Bacska	376	199	1	0			39	33	38	2	6	39	2	3
75	Battyány	566	303	2	3		1	41	70	42	2	8	42	2	7

5	Zétényi kerület, 24 település	népszámlálás								űrbéri felmérés			űrbéri tabellák		
		1787								1772			1774		
		összes lakos	férfi	pap	nemes	tisztviselő	polgár	jobbágy	zsellér	jobbágy	zsellér	háztalan zsellér	jobbágy	zsellér	háztalan zsellér
76	Bély	401	205	0	12			28	44	25	2	3	23	2	0
77	Bóly	303	148	0	0			24	28	28	8	10	28	8	10
78	Cigánd (Kis)	494	248	0	12			58	21	56	3	0	55	0	0
79	Cigánd (Nagy)	298	150	1	8			29	17	33	3	0	27	4	0
80	Cséke	94	44	0	0			11	8	18	4	0	11	11	2
81	Dámóc	299	153	1	0			30	25	29	7	3	23	1	8
82	Dobra (Kis)	278	142	1	0			23	20	29	6	0	29	0	0
83	Kaponya	183	99	0	16			7	20	7	2	2	7	2	2
84	Karád	611	296	1	2			38	70	57	2	0	17	50	2
85	Láca	243	121	0	0			22	21	26	0	1	25	0	0
86	Leányvár	307	148	0	0			9	43	13	2	1	7	8	0
87	Lelesz	804	455	3	2		1	55	92	60	5	9	60	5	7
88	Lelesz Polyán	473	251	1	0			45	42	41	5	4	41	5	4
89	Perbenyik	350	173	1	0			25	27	22	4	7	26	4	1
90	Ricse	304	147	1	2			16	29	21	0	3	21	0	3
91	Semjén	150	69	0	0			11	12	13	0	1	13	0	1
92	Szolnocska	235	114	0	3			23	25	19	4	0	21	2	0
93	Tárkány (Kis)	268	137	1	48		1	12	26	12	0	0	10	4	0
94	Tárkány (Nagy)	355	188	1	19			21	36	19	4	0	14	8	0
95	Zétény	478	245	0	0			27	58	33	7	2	33	7	2
	Zétényi kerület	8724	4483	17	181	0	3	647	856	730	75	64	630	125	52

5	Zétényi kerület, 24 település	dicalis összeírások											
		1776			1780			1790			1799/1800		
		jobbágy	zsellér	háztalan zsellér	jobbágy	zsellér	háztalan zsellér	jobbágy	zsellér	háztalan zsellér	jobbágy	zsellér	háztalan zsellér
72	Ág Csernyő	17	0	0	17	0	0	10	3	0	15	0	0
73	Agárd	36	1	6	39	2	0	47	10	5	41	11	2
74	Bacska	39	2	2	39	2	0	41	3	6	35	2	1
75	Battyány	34	5	0	41	0	0	38	13	11	40	17	0
76	Bély	23	0	3	25	8	0	29	7	3	28	4	0
77	Bóly	26	8	1	27	10	0	25	13	3	29	14	0
78	Cigánd (Kis)	55	2	1	53	2	0	57	5	1	54	5	0
79	Cigánd (Nagy)	26	3	0	25	3	0	26	4	0	25	4	0
80	Cséke	11	1	0	11	2	0	11	4	1	11	6	0

		dicalis összeírások											
5	Zétényi kerület, 24 település	1776			1780			1790			1799/1800		
		jobbágy	zsellér	házatlan zsellér	jobbágy	zsellér	házatlan zsellér	jobbágy	zsellér	házatlan zsellér	jobbágy	zsellér	házatlan zsellér
81	Dámóc	23	2	0	27	3	0	32	0	6	32	2	1
82	Dobra (Kis)	29	1	0	29	3	0	29	2	2	31	2	0
83	Kaponya	7	1	1	8	5	11	3	4	5	7	2	4
84	Karád	17	46	1	?			41	35	9	46	28	0
85	Láca	24	0	0	24	0	0	25	1	3	28	4	3
86	Leányvár	12	3	0	11	7	0	14	21	3	16	15	0
87	Lelesz	59	13	1	58	17	0	64	34	16	63	23	0
88	Lelesz Polyán	41	3	4	?			48	7	12	53	14	1
89	Perbenyik	28	2	0	30	1	0	31	8	1	31	4	0
90	Ricse	21	0	1	21	0	0	21	7	6	21	7	0
91	Semjén	13	0	3	13	0	0	15	1	2	16	2	0
92	Szolnocska	19	1	2	20	11	0	22	9	3	18	7	1
93	Tárkány (Kis)	7	3	0	7	3	0	9	1	1	11	4	0
94	Tárkány (Nagy)	15	3	0	15	2	0	20	6	5	22	6	2
95	Zétény	27	1	1	33	7	0	29	11	14	30	15	1
	Zétényi kerület	609	101	27	573	88	11	687	209	118	703	198	16

		népszámlálás							úrbéri felmérés			úrbéri tabellák			
6	Újhelyi kerület, 28 település	1787							1772			1774			
		összes lakos	férfi	pap	nemes	tisztviselő	polgár	jobbágy	zsellér	jobbágy	zsellér	házatlan zsellér	jobbágy	zsellér	házatlan zsellér
96	Abara	531	260	1	4			44	42	36	4	0	39	4	0
97	Bári (Kis)	99	50	1	2			5	14	4	1	0	4	1	0
98	Bári (Nagy)	221	100	0	0			21	20	23	0	0	18	5	0
99	Borsi	282	133	0	0			21	35	24	0	0	24	0	0
100	Butka	924	447	1	7	2		36	130	40	7	3	40	7	3
101	Csernahó	385	196	0	2			47	27	38	2	0	56	10	6
102	Deregyő	626	311	1	3		3	43	56	46	1	0	46	1	0
103	Dubróka	405	218	1	0			23	47	24	4	0	24	2	0
104	Falkus	434	217	2	1			24	41	22	1	1	22	1	1
105	Hegyi	398	199	0	11			13	52	13	7	0	13	7	0
106	Imreg	517	257	10	5			27	77	32	4	4	29	0	0
107	Kácsánd	185	96	0	1			17	15	17	2	0	17	1	1

6	Újhelyi kerület, 28 település	népszámlálás								úrbéri felmérés			úrbéri tabellák		
		1787								1772			1774		
		összes lakos	férfi	pap	nemes	tisztviselő	polgár	jobbágy	zsellér	jobbágy	zsellér	házatlan zsellér	jobbágy	zsellér	házatlan zsellér
108	Ladmóc	457	243	1	126			10	39	18	0	0	12	4	0
109	Máca	700	351	1	16			11	101	12	6	2	12	6	2
110	Márk	456	227	1	4			26	54	28	5	0	28	5	0
111	Nézpest	133	64	0	0			12	17	10	3	0	10	3	0
112	Petrik	395	208	1	6			21	45	17	6	3	17	6	3
113	Ráska (Kis)	356	179	1	18			23	33	20	0	0	22	0	0
114	Ráska (Nagy)	428	210	1	12			17	54	12	1	2	12	1	2
115	Ruda Bányácska	401	193	2	0			35	35	38	10	0	38	7	0
116	Sátoralja Újhely	4 023	1952	14	216	4	133	60	442	120	186	4	45	265	3
	Hosszú Láz														
117	Szalók	485	246	0	7			32	50	28	11	1	28	11	1
118	Szelepka	257	132	0	0			15	32	15	9	1	15	11	0
119	Szöllöske	268	131	1	4			30	16	33	0	0	21	10	0
120	Szürnyeg	348	177	0	0			22	40	21	6	0	20	7	0
121	Toronya (Kis)	367	216	0	55			25	27	35	2	1	20	2	1
122	Toronya (Nagy)	659	340	1	24		2	27	89	38	3	0	19	3	0
123	Zemplén	566	283	1	25			59	34	63	1	0	63	1	0
	Újhelyi kerület	15 306	7636	42	549	6	138	746	1664	827	282	22	714	381	23

6	Újhelyi kerület, 28 település	dicalis összeírások											
		1776			1780			1790			1799/1800		
		jobbágy	zsellér	házatlan zsellér	jobbágy	zsellér	házatlan zsellér	jobbágy	zsellér	házatlan zsellér	jobbágy	zsellér	házatlan zsellér
96	Abara	44	10	1	44	9	0	54	8	2	54	5	0
97	Bári (Kis)	5	2	2	6	1	0	4	2	2	6	4	0
98	Bári (Nagy)	17	5	0	16	4	0	23	4	0	19	2	1
99	Borsi	24	0	1	21	2	0	22	8	4	24	10	0
100	Butka	32	3	0	34	3	0	43	17	23	43	22	7
101	Csernahó	38	2	2	35	5	2	44	9	0	35	10	0
102	Deregyő	45	1	1	46	0	0	44	8	1	44	5	0
103	Dubróka	24	4	0	23	7	1	30	15	2	29	12	0
104	Falkus	22	5	3	22	5	0	25	10	3	25	22	0
105	Hegyi	12	4	7	10	4	1	16	4	8	16	3	5
106	Imreg	29	5	1	28	4	5	30	5	1	29	16	4
107	Kácsánd	16	2	0	16	1	1	17	5	1	17	6	1

		dicalis összeírások											
		1776			1780			1790			1799/1800		
6	Újhelyi kerület, 28 település	jobbágy	zsellér	háztatlan zsellér	jobbágy	zsellér	háztatlan zsellér	jobbágy	zsellér	háztatlan zsellér	jobbágy	zsellér	háztatlan zsellér
108	Ladmóc	12	5	6	10	7	2	13	11	3	8	11	1
109	Máca	10	8	1	14	5	3	14	14	26	12	20	21
110	Márk	28	4	11	27	3	0	29	15	4	21	20	0
111	Nézpest	10	5	1	9	4	0	14	6	2	13	8	0
112	Petrik	15	6	2	16	5	1	22	12	6	21	9	5
113	Ráska (Kis)	20	0	3	21	0	3	25	3	15	24	6	3
114	Ráska (Nagy)	11	1	2	11	0	1	17	10	11	14	7	8
115	Ruda Bányácska	36	4	7	35	6	2	34	13	8	38	19	0
116	Sátoralja Újhely	41	147	18	102	130	51	90	243	52	78	226	53
	Hosszú Láz				?			11	1	8	17	2	1
117	Szalók	30	9	2	28	11	2	34	18	9	30	17	1
118	Szelepka	15	11	1	15	6	2	16	16	0	16	20	1
119	Szöllőske	26	2	3	26	0	0	32	2	1	20	13	0
120	Szürnyeg	21	6	0	21	5	2	23	15	0	23	12	1
121	Toronya (Kis)	17	1	0	18	1	4	35	0	0	31	1	2
122	Toronya (Nagy)	19	4	1	18	4	0	31	23	0	31	24	3
123	Zemplén	64	0	6	60	2	1	58	2	4	60	4	0
	Újhelyi kerület	683	256	82	732	234	84	850	499	196	798	536	118

		népszámlálás 1787							űrbéri felmérés 1772			űrbéri tabellák 1774			
7	Gálszécsi kerület, 26 település	összes lakos	férfi	pap	nemes	tiszviselő	polgár	jobbágy	zsellér	jobbágy	zsellér	háztatlan zsellér	jobbágy	zsellér	háztatlan zsellér
124	Azar (Kis)	531	285	1	26			16	77	17	3	3	17	4	0
125	Azar (Nagy)	685	366	1	59	1		26	96	27	7	3	26	5	3
126	Bacskó	676	346	1	6		6	42	78	43	8	3	43	10	3
127	Cábóc	284	150	1	16			26	23	35	2	0	22	0	2
128	Cselej	521	246	0	28			14	81	23	0	2	21	1	2
129	Dargó	227	120	0	0			14	22	15	4	0	14	5	0
130	Egres	302	151	0	16			19	27	25	1	3	24	4	3
131	Gálszécs	1 352	676	3	28	2	69	24	152	42	17	0	43	16	0
132	Kereplye	283	137	0	0			23	26	28	6	0	21	6	0
133	Kohány	511	264	0	9			31	64	30	7	0	30	6	0

		népszámlálás								űrbéri felmérés			űrbéri tabellák		
		1787								1772			1774		
7	Gálszécsi kerület, 26 település	összes lakos	férfi	pap	nemes	tisztviselő	polgár	jobbágy	zsellér	jobbágy	zsellér	háztatlan zsellér	jobbágy	zsellér	háztatlan zsellér
134	Kolbása	541	275	1	22			24	61	27	17	0	27	18	0
135	Kozma	579	302	0	14	1		21	77	28	4	0	27	4	0
136	Lasztóc	852	436	2	90		1	11	120	14	14	0	9	10	0
137	Legenye	668	344	1	115		1	4	85	16	9	1	7	11	0
138	Magyar Izsép	840	436	2	36			26	134	26	9	2	26	9	2
139	Mihályi	377	197	1	82			5	43	7	3	0	5	4	0
140	Nagy Kázmér	542	280	1	14	1		17	84	23	11	0	20	13	0
141	Pelejte	611	303	1	29			11	90	11	7	4	11	6	6
142	Szécs Keresztúr	785	399	2	11			53	93	52	20	5	53	19	5
143	Szécs Polyánka	784	390	1	2		2	46	115	37	10	4	37	10	4
144	Szilvás Újfalu	478	247	2	6			16	67	23	6	3	19	6	2
145	Sztankóc	265	133	2	0			16	32	21	5	0	19	5	0
146	Tarnóka	202	113	1	0			10	38	10	13	1	12	12	1
147	Visnyó	289	149	0	0		1	19	36	19	6	3	19	6	3
148	Vitány	314	157	0	1			27	25	29	6	1	28	6	1
149	Zebegnyő	326	171	0	3			17	35	22	0	0	22	4	4
	Gálszécsi kerület	13 825	7073	24	613	5	80	558	1781	650	195	38	602	200	41

		dicalis összeírások											
		1776			1780			1790			1799/1800		
7	Gálszécsi kerület, 26 település	jobbágy	zsellér	háztatlan zsellér	jobbágy	zsellér	háztatlan zsellér	jobbágy	zsellér	háztatlan zsellér	jobbágy	zsellér	háztatlan zsellér
124	Azar (Kis)	17	2	4	17	0	0	20	9	11	19	1	11
125	Azar (Nagy)	21	5	3	19	2	2	25	0	14	23	2	9
126	Bacskó	37	0	1	39	2	0	50	14	5	43	5	0
127	Cábóc	23	2	3	22	0	0	21	4	0	18	0	2
128	Cselej	18	1	3	14	7	0	18	1	10	15	1	13
129	Dargó	12	2	1	14	6	0	15	5	0	14	6	0
130	Egres	23	4	3	22	5	1	17	11	0	18	2	7
131	Gálszécs	38	15	41	40	14	1	44	44	16	38	28	22
132	Kereplye	20	6	1	21	5	1	27	13	1	24	5	1
133	Kohány	28	5	0	29	2	2	28	11	10	31	13	6
134	Kolbása	29	15	3	29	15	1	27	21	11	20	0	22
135	Kozma	26	2	2	25	2	0	24	12	9	28	3	26

		dicalis összeírások											
		1776			1780			1790			1799/1800		
7	Gálszécsi kerület, 26 település	jobbágy	zsellér	háztalan zsellér	jobbágy	zsellér	háztalan zsellér	jobbágy	zsellér	háztalan zsellér	jobbágy	zsellér	háztalan zsellér
136	Lasztóc	12	6	1	8	6	1	13	51	3	11	11	30
137	Legenye	9	17	2	4	18	0	10	22	17	8	18	18
138	Magyar Izsép	27	9	11	26	9	1	29	37	2	25	14	13
139	Mihályi	7	3	1	7	2	0	6	12	0	7	3	15
140	Nagy Kázmér	21	11	3	20	10	0	23	39	4	19	22	4
141	Pelejte	9	5	5	10	5	1	17	12	18	14	11	7
142	Szécs Keresztúr	50	14	3	50	11	0	51	25	3	51	11	10
143	Szécs Polyánka	38	9	11	35	7	0	49	24	9	30	30	2
144	Szilvás Újfalu	19	8	0	19	8	3	15	18	3	16	7	12
145	Sztankóc	18	6	2	18	5	2	18	8	0	18	7	0
146	Tarnóka	11	12	0	12	11	0	7	9	7	9	13	7
147	Visnyó	19	6	4	19	6	1	17	6	0	20	5	0
148	Vitány	27	5	7	127	2	2	33	8	0	31	8	2
149	Zebegnyő	22	6	4	22	6	1	37	2	1	21	7	11
	Gálszécsi kerület	581	176	119	668	166	20	641	418	154	571	233	250

		népszámlálás							úrbéri felmérés			úrbéri tabellák			
		1787							1772			1774			
8	Terebesi kerület, 26 település	összes lakos	férfi	pap	nemes	tisztviselő	polgár	jobbágy	zsellér	jobbágy	zsellér	háztalan zsellér	jobbágy	zsellér	háztalan zsellér
150	Barancs	431	236	1	55			4	51	8	9	6	8	8	8
151	Bodzás Újlak	886	454	2	5		1	75	97	88	3	33	77	3	27
152	Bosnyica	248	137	0	0			26	15	19	2	6	20	2	4
153	Céke	785	400	2	18		6	44	83	37	7	0	37	4	0
154	Garany	489	254	0	1			32	67	27	4	3	27	4	3
155	Gercsely	412	220	1	34		3	15	46	18	8	1	18	8	2
156	Gerenda	341	191	0	2			21	42	20	4	0	33	10	0
157	Hardicsa	654	380	1	0		2	37	95	32	34	8	31	34	8
158	Hoor	438	215	0	2			23	60	19	10	3	19	10	4
159	Isztáncs	310	159	1	0		1	17	45	18	6	2	18	6	2
160	Kásó	371	198	0	0		2	26	39	22	9	14	22	9	12
161	Kazsu	471	237	1	41		1	7	63	9	12	0	9	12	0
162	Kelecsény	252	138	0	6		1	6	35	7	6	2	9	4	1



		népszámlálás								űrbéri felmérés			űrbéri tabellák		
8	Terebesi kerület, 26 település	1787								1772			1774		
		összes lakos	férfi	pap	nemes	tisztviselő	polgár	jobbágy	zsellér	jobbágy	zsellér	háztalan zsellér	jobbágy	zsellér	háztalan zsellér
163	Kiszte	321	166	0	2			30	31	27	9	1	27	9	2
164	Magyar Jesztreb	455	239	1	14		3	24	57	19	5	4	19	5	4
165	Miglész	556	294	1	32		2	22	63	19	3	2	17	4	2
166	Parnó	918	447	1	13		2	45	119	36	19	4	36	19	4
167	Ruszka (Kis)	136	72	0	9			9	13	8	0	0	5	3	0
168	Ruszka (Nagy)	453	229	1	3		1	40	48	29	5	12	29	5	12
169	Tehna	433	211	1	0			23	58	26	5	3	27	5	3
170	Tőke Terebes	2 366	1165	2	39	1	21	113	279	109	40	24	109	36	49
171	Tussa	441	227	1	9		1	17	61	17	0	0	17	0	0
172	Tussa Újfalu	262	136	0	6			17	28	17	0	0	17	0	0
173	Úpor	252	130	0	0	1		16	30	19	1	11	20	2	9
174	Vécse	577	301	1	0		2	36	67	37	8	8	36	9	6
175	Velejte	410	208	1	0		2	23	54	26	5	5	26	4	3
	Terebesi kerület	13 668	7044	19	291	2	51	748	1646	713	214	152	713	215	165

		dicalis összeírások											
8	Terebesi kerület, 26 település	1776			1780			1790			1799/1800		
		jobbágy	zsellér	háztalan zsellér	jobbágy	zsellér	háztalan zsellér	jobbágy	zsellér	háztalan zsellér	jobbágy	zsellér	háztalan zsellér
150	Barancs	8	3	1	8	3	0	8	15	1	7	1	11
151	Bodzás Újlak	75	5	17	79	5	9	82	9	1	72	28	5
152	Bosnyica	19	1	1	20	1	2	25	6	3	11	19	0
153	Céke	39	4	1	38	5	0	39	10	19	34	14	11
154	Garany	27	3	7	27	3	2	33	15	1	30	12	1
155	Gercsely	18	5	0	18	5	0	12	19	0	10	4	10
156	Gerenda	18	5	5	17	2	0	22	13	7	23	11	2
157	Hardicsa	32	32	10	33	27	5	50	46	1	48	52	2
158	Hoor	17	6	1	18	1	0	25	25	0	22	1	21
159	Isztáncs	18	6	2	17	6	2	18	16	0	18	13	2
160	Kásó	22	9	11	?			22	19	1	22	12	1
161	Kazsu	8	8	1	8	9	0	7	30	0	5	6	12
162	Kelecsény	7	6	2	8	5	0	9	2	16	6	0	7
163	Kiszte	28	7	1	28	7	0	31	14	1	27	9	0
164	Magyar Jesztreb	19	4	5	19	3	0	22	9	2	23	0	10

		dicalis összeírások											
		1776			1780			1790			1799/1800		
8	Terebesi kerület, 26 település	jobbágy	zsellér	háztalan zsellér	jobbágy	zsellér	háztalan zsellér	jobbágy	zsellér	háztalan zsellér	jobbágy	zsellér	háztalan zsellér
165	Miglész	20	4	0	18	3	0	24	3	30	26	4	14
166	Parnó	37	18	4	36	15	2	38	33	8	36	26	8
167	Ruszká (Kis)	5	4	1	5	4	1	7	1	5	7	0	5
168	Ruszká (Nagy)	29	8	11	28	6	7	38	11	8	36	14	0
169	Tehna	26	5	10	25	5	3	29	17	2	26	18	0
170	Tőke Terebes	109	13	31	108	13	21	126	82	68	88	76	27
171	Tussa	16	8	2	16	0	0	17	9	5	15	6	8
172	Tussa Újfalu	16	0	0	17	1	0	18	4	3	15	2	1
173	Úpor	20	0	8	20	2	4	20	2	1	18	4	2
174	Vécse	34	5	12	35	2	6	36	29	1	38	31	1
175	Velejte	26	5	1	25	4	0	26	15	7	23	5	3
	Terebesi kerület	693	174	145	671	137	64	784	454	191	686	368	164

		népszámlálás 1787							úrbéri felmérés 1772			úrbéri tabellák 1774			
9	Sókúti kerület, 20 település	összes lakos	férfi	pap	nemes	tiszviselő	polgár	jobbágy	zsellér	jobbágy	zsellér	háztalan zsellér	jobbágy	zsellér	háztalan zsellér
176	Agyagos	529	271	1	0			46	65	41	12	7	41	12	7
177	Aranyos Patak	102	56	0	0			12	5	12	1	0	12	0	1
178	Bánszka	607	330	1	0			59	64	42	9	2	42	13	0
179	Csákló	526	271	0	5			45	58	35	10	3	44	10	3
180	Dávidvágás	517	275	1	0		1	53	48	41	4	7	38	14	0
181	Fekete Patak	485	241	0	0		1	33	63	31	12	8	29	12	0
182	Hencóc	401	210	0	0			33	40	32	8	5	32	9	4
183	Hermány	217	111	0	0			22	24	27	4	8	27	4	8
184	Juszkó Volya	215	112	1	0			18	26	18	3	2	16	2	1
185	Kis Porubka	335	180	0	11			27	29	21	1	0	21	1	0
186	Kolcs Hosszúmező	743	381	0	11		2	26	109	28	12	2	30	14	5
187	Majorocska	192	102	0	2			11	25	10	2	0	10	2	0
188	Rudlyó	419	223	1	0			27	51	39	8	0	29	8	0
189	Sókút	731	367	2	0			51	95	56	0	0	55	0	0
190	Szaacsur	1097	562	3	8		2	61	151	37	23	1	54	13	2

		népszámlálás								űrbéri felmérés			űrbéri tabellák			
		1787								1772			1774			
		összes lakos	férfi	pap	nemes	tisztviselő	polgár	jobbágy	zsellér	jobbágy	zsellér	házatlan zsellér	jobbágy	zsellér	házatlan zsellér	
9	Sókúti kerület, 20 település															
191	Tapoly Bisztra	473	245	0	5			4	9	81	12	4	0	12	4	0
192	Varannó Csemernye	697	344	1	5	1		2	25	119	19	7	0	19	7	0
193	Varannó Hosszúmező	353	181	0	17				22	43	14	5	1	14	5	1
194	Vehéc	551	270	0	11			1	32	78	27	0	0	26	0	0
195	Zamutó	671	353	0	5	1		1	53	83	43	7	0	41	7	0
	Sókúti kerület	9861	5085	11	80	2		14	665	1257	585	132	46	592	137	32

		dicalis összeírások											
		1776			1780			1790			1799/1800		
		jobbágy	zsellér	házatlan zsellér	jobbágy	zsellér	házatlan zsellér	jobbágy	zsellér	házatlan zsellér	jobbágy	zsellér	házatlan zsellér
176	Agyagos	41	12	1	40	9	0	45	16	3	35	18	0
177	Aranyos Patak	12	0	0	9	0	0	11	6	0	9	2	0
178	Bánszka	42	8	2	40	9	0	56	9	1	47	7	0
179	Csákló	46	10	7	38	6	0	52	15	2	50	12	0
180	Dávidvágás	38	12	2	37	13	0	52	7	3	29	1	1
181	Fekete Patak	30	14	2	26	8	0	38	13	3	30	6	1
182	Hencóc	30	10	2	31	10	2	32	12	0	30	2	0
183	Hermány	22	9	3	22	5	3	24	3		16	0	0
184	Juszkó Volya	16	3	0	14	1	0	17	4	0	16	28	0
185	Kis Porubka	21	1	4	20	1	1	27	9	0	22	10	0
186	Kolcs Hosszúmező	32	13	2	28	8	4	29	39	5	28	24	0
187	Majorocska	10	2	0	10	0	0	10	7	3	7	3	0
188	Rudlyó	24	10	0	22	11	0	25	10	2	26	9	1
189	Sókút	52	9	10	52	3	1	57	27	14	57	22	0
190	Szacsur	49	14	9	52	10	0	59	27	23	47	22	1
191	Tapoly Bisztra	11	5	9	?			11	22	7	10	16	0
192	Varannó Csemernye	19	7	3	18	7	0	31	82	2	30	28	0
193	Varannó Hosszúmező	15	8	0	13	5	0	22	13	0	22	11	0
194	Vehéc	25	0	0	23	0	0	28	17	5	22	6	3
195	Zamutó	43	7	0	38	1	0	54	22	8	49	14	0
	Sókúti kerület	578	154	56	533	107	11	680	360	81	582	241	7

10	Homonnai kerület, 45 település	népszámlálás									úrbéri felmérés			úrbéri tabellák		
		1787									1772			1774		
		összes lakos	férfi	pap	nemes	tisztviselő	polgár	jobbágy	zsellér	jobbágy	zsellér	háztalan zsellér	jobbágy	zsellér	háztalan zsellér	
196	Alsó Hrabóc	721	365	0	15	2	2	12	119	8	8	0	11	5	0	
197	Bánóc	686	336	1	39		3	23	82	16	1	2	16	1	2	
198	Barkó	592	299	0	0			62	45	48	3	3	48	3	3	
199	Berettó	373	191	0	3		3	26	36	18	4	4	18	4	0	
200	Cséb (Kis)	104	51	0	6			12	5	12	0	0	12	0	0	
201	Cséb (Nagy)	335	187	0	6	1	3	21	41	20	4	3	20	4	3	
202	Füzessér	355	183	0	22			8	55	8	2	1	8	2	1	
203	Gatály	385	223	0	13			16	65	15	2	0	15	2	0	
204	Grozóc	228	120	0	0			25	15	16	0	0	16	0	0	
205	Hegedősfalva	259	139	0	0		1	26	23	23	1	1	23	1	1	
206	Homonna	1914	921	15	25	8	130	6	178	55	10	0	0	67	1	
207	Homonna Bresztó	262	127	0	0		1	21	25	19	3	0	19	3	0	
208	Izbugya	394	200	0	20		4	23	42	4	0	0	4	0	0	
209	Jeszenő	661	358	0	0			54	68	35	30	0	53	15	0	
210	Kladzsán	328	176	0	0	1		27	29	23	1	5	28	2	2	
211	Körtvélyes (Alsó)	730	378	1	2	1	9	27	102	27	11	3	25	12	3	
212	Krasznóc	377	190	0	2	1		21	47	21	2	0	21	2	0	
213	Krivoscsany	239	127	0	0			28	11	29	1	0	27	1	0	
214	Kucsin	247	126	0	8			7	40	3	9	1	3	8	1	
215	Kudlóc	436	226	0	0		3	0	85	0	40	9	0	17	6	
216	Laborc Volya	238	134	1	0			22	22	17	0	0	17	0	0	
217	Lask	239	126	1	0			20	25	13	7	0	13	7	0	
218	Lasztomér	956	500	1	16			33	141	25	15	7	28	12	7	
219	Lazony	393	202	0	1			27	40	24	7	2	24	7	2	
220	Leszna	278	154	1	0			27	25	33	3	1	24	3	1	
221	Márk Csemernye	284	150	0	0			15	36	16	2	1	16	2	1	
222	Mislina	406	213	0	0			41	34	35	4	0	33	5	0	
223	Mocsár	330	161	0	9			14	37	16	0	0	16	0	0	
224	Morva	674	348	0	27	1	1	27	83	29	15	3	25	15	2	
225	Nagy Mihály	1506	740	2	29	7	59	50	144	41	20	3	41	19	3	
226	Nátafalva	393	213	1	18	3	1	12	53	16	3	0	12	3	0	
227	Oreszka	281	164	0	0		1	29	18	22	0	0	22	0	0	
228	Őrmező	888	450	2	4		1	63	83	59	6	0	59	6	0	
229	Pazdics	1037	525	1	9	2	15	38	146	31	13	0	30	14	0	

10	Homonnai kerület, 45 település	népszámlálás							úrbéri felmérés			úrbéri tabellák			
		1787							1772			1774			
		összes lakos	férfi	pap	nemes	tisztviselő	polgár	jobbágy	zsellér	jobbágy	zsellér	háztalan zsellér	jobbágy	zsellér	háztalan zsellér
230	Petróc	264	140	0	0			27	22	19	4	0	23	0	0
231	Possa	341	179	0	5		1	22	34	23	0	5	23	0	2
232	Rákóc	751	374	1	7		2	35	110	25	7	6	26	6	6
233	Sámogy	481	254	2	0			28	57	30	4	3	30	4	3
234	Sztára	677	344	1	10		2	52	59	47	0	0	47	0	0
235	Szuha	293	167	0	0			27	30	23	3	1	21	3	1
236	Tavarna Polyánka	188	95	0	7			11	22	19	5	0	18	3	0
237	Topolovka	487	258	0	2		2	45	44	37	3	0	36	4	0
238	Topolyán	403	212	1	0		1	37	43	31	1	9	32	0	9
239	Vásárhely	801	411	2	2	1	3	52	88	44	24	12	44	24	12
240	Zavatka	226	117	0	0			22	13	19	0	0	19	0	0
	Homonnai kerület	22 441	11 554	34	307	28	248	1221	2522	1094	278	85	1046	286	72

10	Homonnai kerület, 45 település	dicalis összeírások												
		1776			1780			1790			1799/1800			
		jobbágy	zsellér	háztalan zsellér	jobbágy	zsellér	háztalan zsellér	jobbágy	zsellér	háztalan zsellér	jobbágy	zsellér	háztalan zsellér	
196	Alsó Hrabóc	11	3	0	?			?				9	6	12
197	Bánóc	10	2	3	26	1	0	17	13	0	17	3	10	
198	Barkó	43	6	2	49	2	2	57	7	3	52	7	0	
199	Berettó	18	3	0	20	0	0	22	8	1	20	4	7	
200	Cséb (Kis)	9	0	0	11	0	1	11	2	3	11	1	0	
201	Cséb (Nagy)	20	4	1	21	2	0	28	6	1	28	4	0	
202	Füzessér	8	3	2	8	2	5	8	2	20	8	1	12	
203	Gatály	13	2	0	14	1	2	21	8	7	19	7	6	
204	Grozóc	18	1	1	17	1	0	?			15	3	0	
205	Hegedősfalva	21	0	0	19	1	1	24	6	1	19	0	3	
206	Homonna	96	20	22	93	7	21	0	140	30	0	107	51	
207	Homonna Bresztó	17	1	0	18	3	0	?			16	4	0	
208	Izbugya	4	1	0	4	3	1	7	5	2	9	3	2	
209	Jeszenő	49	15	0	54	7	1	58	8	1	58	1	1	
210	Kladzsán	24	2	1	24	5	0	?			25	8	4	
211	Körtvélyes (Alsó)	27	8	3	26	7	1	25	9	0	26	22	3	

		dicalis összeírások											
		1776			1780			1790			1799/1800		
10	Homonnai kerület, 45 település	jobbágy	zsellér	háztatlan zsellér	jobbágy	zsellér	háztatlan zsellér	jobbágy	zsellér	háztatlan zsellér	jobbágy	zsellér	háztatlan zsellér
212	Krasznóc	21	2	0	21	2	0	26	3	5	22	8	1
213	Krivoscsany	30	1	4	26	3	1	32	1	0	30	2	0
214	Kucsín	4	6	1	3	6	0	?			4	9	5
215	Kudlóc	0	39	1	0	31	0	0	45	6	0	33	2
216	Laborc Volya	17	1	3	17	0	0				19	6	0
217	Lask	13	8	0	13	5	1	16	8	0	11	12	0
218	Lasztómér	29	16	6	31	12	6	34	38	19	35	24	8
219	Lazony	23	7	3	24	0	1	26	3	2	21	16	2
220	Leszna	22	2	0	23	2	2	?			25	3	1
221	Márk Csemernye	14	3	2	14	1	1	?			16	9	0
222	Mislina	32	3	1	31	0	0	?			24	0	0
223	Mocsár	15	0	1	15	0	2	15	2	10	16	8	2
224	Morva	25	13	2	21	2	7	?			24	17	4
225	Nagy Mihály	40	15	3	38	11	15	45	30	46	45	71	6
226	Nátáfalva	10	4	0	14	4	1	25	9	15	21	15	6
227	Oreszka	22	0	4	23	0	0	32	2	0	30	0	0
228	Örmező	55	4	3	55	2	2	62	9	4	62	6	2
229	Pazdics	29	13	3	27	5	4	31	41	34	26	51	2
230	Petróc	20	1	0	19	1	0	23	7	0	21	5	0
231	Possa	23	0	2	21	0	1	?			24	4	1
232	Rákóc	26	1	3	26	0	4	?			24	6	17
233	Sámogy	30	2	1	32	1	1	40	11	3	31	4	0
234	Sztára	43	4	1	48	0	0	57	9	3	56	2	3
235	Szuha	22	4	6	23	4	0	?			21	13	0
236	Tavarna Polyánka	13	1	0	14	0	0	?			12	3	0
237	Topolvka	32	4	0	50	4	2	?			19	2	0
238	Topolyán	30	0	4	29	1	0	33	2	9	30	2	0
239	Vásárhely	41	19	3	42	18	2	42	26	4	43	22	0
240	Zavatka	17	2	0	16	1	0	23	0	2	16	0	0
	Homonnai kerület	1086	246	92	1120	158	88	840	460	231	1060	534	173

11	Varannói kerület, 39 település	népszámlálás								úrbéri felmérés			úrbéri tabellák		
		1787								1772			1774		
		összes lakos	férfi	pap	nemes	tisztviselő	polgár	jobbágy	zsellér	jobbágy	zsellér	háztalan zsellér	jobbágy	zsellér	háztalan zsellér
241	Benkóc	473	215	0	0		1	38	41	39	7	2	39	7	1
242	Bodzás	229	118	0	0		1	20	21	17	3	0	17	2	0
243	Csicsóka	286	151	1	0		1	24	28	23	8	1	23	8	0
244	Detrik	317	166	1	0			39	22	28	1	1	28	1	1
245	Dobra (Nagy)	483	247	1	0		3	44	46	40	9	2	40	9	2
246	Domása (Kis)	305	158	0	1	1	2	27	16	26	3	0	29	3	0
247	Domása (Nagy)	274	144	0	0			23	20	24	3	1	26	1	1
248	Fias	181	88	1	0			20	8	12	2	0	12	2	0
249	Györgyös	179	83	1	0			13	22	12	4	1	12	4	0
250	Kelcse	413	216	0	6		1	35	34	40	2	1	40	3	1
251	Kobulnica	273	140	1	0		1	23	28	15	6	1	19	6	1
252	Komoróc	299	150	0	0		1	21	39	21	2	3	22	1	2
253	Kvakóc	384	188	0	0			44	22	29	7	0	29	7	0
254	Lomna	272	138	1	0			23	29	22	7	0	22	6	0
255	Magyar Krucsó	307	149	0	4		1	19	32	17	1	5	17	1	5
256	Mátyáska	348	173	1	0		2	25	38	26	2	0	26	2	0
257	Mernyik	401	189	1	0		1	32	32	31	3	6	34	3	6
258	Micsak	85	42	0	0			6	10	5	0	1	5	0	1
259	Mihalko	361	186	0	0	1		24	39	34	1	5	30	5	5
260	Minyóc	162	76	1	0			15	11	18	0	0	18	0	0
261	Mogyoróska	312	162	1	0	1	1	19	38	20	4	6	20	4	6
262	Ócsva (Alsó)	331	158	0	1		5	25	31	26	0	1	26	0	1
263	Ócsva (Felső)	481	259	1	0	1	1	48	40	39	3	0	39	3	0
264	Orosz Kázmér	184	103	1	0			19	17	23	8	2	16	8	1
265	Orosz Krucsó	243	125	1	0		1	22	23	19	4	1	19	4	1
266	Orosz Volya	139	69	0	0		1	13	11	x	x	x			
267	Petkóc	193	94	1	0			16	15	12	1	5	12	1	5
268	Petőfalva	106	52	0	0		1	10	10	6	2	0	6	2	0
269	Proszács	160	82	0	0		1	14	12	16	0	0	16	0	0
270	Remenye	365	186	1	0		2	30	33	28	5	1	29	4	1
271	Szedlicke	574	288	1	2		1	43	72	39	15	2	39	15	2
272	Tót Izsip	473	247	0	0		2	36	53	27	13	7	27	13	7
273	Tót Jesztreb	329	170	0	0		2	23	43	18	1	4	22	2	11
274	Tót Kajnya	328	162	0	2		2	23	33	26	0	1	24	0	1
275	Trepec	133	76	0	0			17	6	6	3	0	6	3	0
276	Turány	302	152	0	1	1		29	25	27	0	0	27	0	0

11	Varannói kerület, 39 település	népszámlálás								úrbéri felmérés			úrbéri tabellák			
		1787								1772			1774			
		összes lakos	férfi	pap	nemes	tisztviselő	polgár	jobbágy	zsellér	jobbágy	zsellér	háztalan zsellér	jobbágy	zsellér	háztalan zsellér	
277	Valkó	301	146	1	0			32	25	26	5	1	26	5	1	
278	Varannó	1 033	483	2	20			67	5	102	22	20	3	23	20	3
279	Vavrinc	179	86	0	0			1	13	20	8	0	0	9	0	0
	Varannói kerület	12 198	6117	20	37	5	103	952	1147	867	155	64	874	155	66	

11	Varannói kerület, 39 település	dicalis összeírások											
		1776			1780			1790			1799/1800		
		jobbágy	zsellér	háztalan zsellér	jobbágy	zsellér	háztalan zsellér	jobbágy	zsellér	háztalan zsellér	jobbágy	zsellér	háztalan zsellér
241	Benkóc	38	6	0	36	6	0	42	3	5	42	3	0
242	Bodzás	15	5	0	19	1	0	27	4	2	19	4	0
243	Csicsóka	23	8	1	23	5	0	21	1	2	18	1	0
244	Detrik	30	1	0	26	2	0	35	4	1	30	4	0
245	Dobra (Nagy)	42	7	3	40	6	0	?			45	1	0
246	Domása (Kis)	28	1	0	28	1	0	32	0	1	26	1	1
247	Domása (Nagy)	24	1	3	23	1	0	28	2	6	24	0	0
248	Fias				?								
249	Györgyös	12	7	0	12	3	1	17	5	1	15	2	0
250	Kelcse	37	2	0	38	1	0	41	3	1	36	0	0
251	Kobulnica	19	7	0	37	0	1	23	5	0	23	1	0
252	Komoróc	22	2	6	22	1	0	22	7	4	20	11	0
253	Kvakóc	31	9	3	29	5	0	42	4	3	30	1	0
254	Lomna	22	7	0	22	6	0	29	7	0	30	6	0
255	Magyar Krucsó	15	2	3	17	1	0	19	4	4	18	5	0
256	Mátyáska	24	3	0	25	3	0	30	5	0	28	4	1
257	Mernyik	33	5	5	33	4	1	32	5	3	27	1	0
258	Micsak	5	1	0	5	0	1	6	2	3	5	1	3
259	Mihalko	30	6	7	29	4	2	30	4	7	27	0	3
260	Minyóc	18	3	3	16	2	0	18	4	0	17	3	0
261	Mogyoróska	18	6	3	20	4	2	21	5	2	22	13	1
262	Ócsva (Alsó)	26	1	0	25	1	0	27	6	11	26	2	0
263	Ócsva (Felső)	38	7	0	39	3	0	49	3	2	46	3	0
264	Orosz Kázmér	15	5	0	15	1	0	20	6	0	18	3	0
265	Orosz Krucsó	20	4	0	19	3	0	21	9	0	20	6	0



		dicalis összeírások											
11	Varannói kerület, 39 település	1776			1780			1790			1799/1800		
		jobbágy	zsellér	házatlan zsellér	jobbágy	zsellér	házatlan zsellér	jobbágy	zsellér	házatlan zsellér	jobbágy	zsellér	házatlan zsellér
266	Orosz Volya	12	2	0	?			?			17	2	0
267	Petkóc	12	3	0	12	3	1	17	4	1	15	3	0
268	Petőfalva	6	2	1	5	4	0	11	3	1	11	0	0
269	Proszács	16	0	0	16	0	0	16	0	2	15	0	1
270	Remenye	27	7	3	29	4	0	34	5	3	33	9	0
271	Szedlicke	41	13	2	37	12	0	39	15	7	39	20	2
272	Tót Izsip	27	15	2	27	11	2	37	16	2	27	10	0
273	Tót Jesztreb	23	2	2	22	4	2	23	8	0	23	4	0
274	Tót Kajnya	24	3	2	24	3	0	27	3	13	23	2	0
275	Trepec	6	3	0	11	0	0	19	1	0	18	1	0
276	Turány	26	3	1	28	2	0	33	5	6	22	2	0
277	Valkó	25	2	0	26	3	0	33	4	7	28	2	0
278	Varannó	22	19	6	21	22	0	31	35	34	27	21	0
279	Vavrinc	9	1	0	9	1	0	13	6	6	11	1	0
	Varannói kerület	861	181	56	865	133	13	965	203	140	921	153	12

		népszámlálás							úrbbéri felmérés			úrbbéri tabellák			
12	Sztropkói kerület, 41 település	1787							1772			1774			
		összes lakos	férfi	pap	nemes	tisztviselő	polgár	jobbágy	zsellér	jobbágy	zsellér	házatlan zsellér	jobbágy	zsellér	házatlan zsellér
280	Bresznica (Kis)	173	89	1				14	23	17	3	0	17	3	0
281	Bresznica (Nagy)	462	254		2			41	46	33	4	0	33	5	0
282	Brusznica	379	180	1				35	28	23	4	0	22	4	0
283	Bukóc	112	60					12	6	11	0	0	10	1	0
284	Dricsna	107	54					15	3	11	0	0	11	0	0
285	Giglóc	223	112					15	26	15	0	1	17	0	1
286	Giróc	106	57					7	10	8	1	0	8	1	0
287	Gyapalóc	222	107					26	13	20	2	0	21	2	0
288	Havaj	284	142	1				24	32	19	0	0	17	2	0
289	Hocsa	418	209					36	25	37	3	0	36	5	0
290	Holesikóc	229	119					20	21	20	3	1	20	3	1
291	Jakusóc	96	50					9	7	6	0	0	6	0	0

12	Sztropkói kerület, 41 település	népszámlálás							úrbéri felmérés			úrbéri tabellák			
		1787							1772			1774			
		összes lakos	férfi	pap	nemes	tisztviselő	polgár	jobbágy	zsellér	jobbágy	zsellér	háztalan zsellér	jobbágy	zsellér	háztalan zsellér
292	Kolbóc	270	143					28	16	25	2	0	25	2	0
293	Kosaróc	217	117					21	18	18	0	0	18	0	0
294	Kriszlóc	84	43					10	4	6	0	0	6	0	0
295	Makóc	188	102					22	9	14	1	1	14	1	0
296	Mikova	380	196	1	31	2		28	27	32	0	0	32	0	0
297	Mrazóc	86	47					9	7	9	0	0	9	0	0
298	Orosz Bisztra	54	26					4	3	5	0	0	5	0	0
299	Orosz Hrabóc	125	63	1				12	15	15	0	0	15	0	0
300	Orosz Kajnya	130	68					12	15	12	2	0	12	2	0
301	Orosz Petróc	165	87					17	12	14	0	0	13	1	0
302	Orosz Poruba	347	188	1				32	33	22	2	0	22	0	0
303	Orosz Tokaj	112	64					12	8	8	0	1	8	0	1
304	Piskoróc	208	105					20	13	14	0	1	14	0	1
305	Potocska	105	58					8	12	12	0	0	12	0	0
306	Pritulyán	161	80					13	15	13	0	0	13	0	0
307	Pucák	325	159	1				28	20	23	0	0	23	0	0
308	Rafajóc	124	61	1				12	10	11	2	1	11	2	1
309	Rohosnyik	72	40					8	6	4	3	0	6	1	0
310	Szálnyik	142	65					9	17	9	0	0	9	0	0
311	Szitnyice (Alsó)	224	117					17	20	21	2	0	21	2	0
312	Szitnyice (Felső)	258	139					27	14	19	2	0	19	2	0
313	Sztaskóc	118	63	1			11	11	11	10	0	2	10	2	0
314	Sztropkó	1325	670	17	22	4	110	35	85	118	6	2	113	14	0
315	Sztropkó Olyka	256	120	1				27	15	25	1	0	24	1	0
316	Sztropkó Polena	226	114					21	17	24	2	0	24	2	0
317	Velkrop	211	115	1				16	18	24	0	2	24	0	2
318	Vladicsa	111	58					12	9	10	0	0	10	0	0
319	Vojtóc	179	90					15	14	13	0	0	13	0	0
320	Zavada	217	115	1			24	22	17	20	3	0	19	4	0
	Sztropkói kerület	9231	4746	29	55	6	145	762	720	770	48	12	762	62	7

		dicalis összeírások											
12	Sztropkói kerület, 41 település	1776			1780			1790			1799/1800		
		jobbágy	zsellér	háztalan zsellér	jobbágy	zsellér	háztalan zsellér	jobbágy	zsellér	háztalan zsellér	jobbágy	zsellér	háztalan zsellér
280	Bresznica (Kis)	16	5	2	15	3	0	16	7	0	17	2	0
281	Bresznica (Nagy)	33	9	4	32	13	0	42	14	4	45	5	0
282	Brusznica	24	5	0	23	8	0	30	11	0	30	7	0
283	Bukóc	10	1	0	9	0	3	12	2	0	10	0	0
284	Dricsna	11	0	0	11	0	1	16	1	0	12	0	0
285	Giglóc	17	1	1	17	1	2	21	2	2	19	4	0
286	Giróc	7	0	0	7	1	0	7	1	0	6	0	0
287	Gyapalóc	23	2	2	20	0	0	21	0	0	16	2	0
288	Havaj	14	8	1	17	7	0	25	9	0	22	4	0
289	Hocsa	33	3	2	36	7	0	43	4	1	38	3	0
290	Holesikóc	20	1	1	19	0	0	22	1	4	18	0	0
291	Jakusóc	6	0	0	6	0	0	11	3	1	8	3	0
292	Kolbóc	25	6	0	23	2	1	29	6	1	27	4	1
293	Kosaróc	17	3	2	18	0	1	20	2	3	20	1	0
294	Kriszlóc	6	1	0	6	0	0	7	0	0	7	0	0
295	Makóc	14	2	0	15	0	3	26	3	0	22	2	0
296	Mikova	33	4	0	26	1	0	34	1	0	35	0	0
297	Mrazóc	9	1	0	7	0	0	11	1	1	8	0	0
298	Orosz Bisztra	5	1	0	10	1	0	8	1	1	6	0	0
299	Orosz Hrabóc	14	0	2	19	4	1	12	2	0	10	4	0
300	Orosz Kajnya	12	2	0	12	2	0	10	4	2	9	3	1
301	Orosz Petróc	13	1	3	13	1	0	16	2	0	11	2	0
302	Orosz Poruba	23	4	1	?			34	5	0	32	0	0
303	Orosz Tokaj	8	2	0	8	2	0	12	0	1	7	0	0
304	Piskoróc	15	3	0	14	1	0	19	5	1	16	1	0
305	Potocska	13	0	0	9	1	0	10	2	0	10	0	0
306	Pritulyán	12	1	1	14	0	1	15	1	0	15	0	0
307	Pucák	22	3	3	22	2	0	30	8	0	31	5	0
308	Rafajóc	11	1	5	12	3	2	12	0	1	10	0	0
309	Rohosnyik	6	1	1	7	0	0	6	2	0	7	0	0
310	Szálnyik	9	1	1	7	3	0	12	5	1	12	2	0
311	Szitnyice (Alsó)	20	2	0	20	1	0	19	1	0	15	0	1
312	Szitnyice (Felső)	16	2	0	19	2	0	26	2	0	14	1	0
313	Sztaskóc	9	3	0	9	1	0	10	0	1	11	1	0
314	Sztropkó	97	19	6	92	17	14	115	33	24	112	12	8
315	Sztropkó Olyka	24	3	0	24	2	1	28	1	2	19	1	0

		dicalis összeírások											
		1776			1780			1790			1799/1800		
12	Sztropkói kerület, 41 település	jobbágy	zsellér	háztalan zsellér	jobbágy	zsellér	háztalan zsellér	jobbágy	zsellér	háztalan zsellér	jobbágy	zsellér	háztalan zsellér
316	Sztropkó Polena	23	3	2	?			22	1	0	24	2	0
317	Velkrop	20	0	0	22	1	0	21	9	0	22	1	0
318	Vladicsa	10	0	0	8	0	0	12	0	2	14	0	0
319	Vojtóc	13	2	0	13	0	0	16	5	0	16	1	0
320	Zavada	19	3	1	18	3	0	25	2	0	27	0	0
	Sztropkói kerület	732	109	41	679	90	30	883	159	53	810	73	11

		népszámlálás							úrbéri felmérés			úrbéri tabellák			
		1787							1772			1774			
13	Göröginyei kerület, 33 település	összes lakos	férfi	pap	nemes	tisztviselő	polgár	jobbágy	zsellér	jobbágy	zsellér	háztalan zsellér	jobbágy	zsellér	háztalan zsellér
321	Baskóc	299	165					31	23	24	2	5	25	2	4
322	Borró	475	254	1				70	22	53	0	0	53	0	0
323	Csernyina	187	103					27	11	28	2	2	28	2	1
324	Csertész	814	425	2		1		103	44	89	0	1	87	0	1
325	Göröginye	684	357	1	3	1	2	71	41	50	0	11	49	5	8
326	Habura	1023	536	1				108	73	103	11	0	103	11	0
327	Homonna Olyka	354	185	1				43	31	27	3	2	33	3	2
328	Hrubó	342	166					41	27	36	3	0	37	2	0
329	Jankóc	301	154	1			1	36	16	29	2	4	27	2	6
330	Jeszenóc	177	85					17	13	22	1	0	17	0	0
331	Kaleno	285	155					38	16	26	0	0	28	0	0
332	Karna	403	231		1			52	24	43	5	5	37	5	2
333	Ladiskóc (Alsó)	292	146				1	35	21	29	2	2	28	2	2
334	Ladiskóc (Felső)	286	140				1	30	19	23	4	3	25	4	1
335	Leszkóc	479	250	1	1			59	36	48	2	3	46	2	3
336	Lukacsóc	306	170				1	31	25	38	3	4	39	2	1
337	Matyasóc	494	190	1				39	32	26	0	0	28	6	0
338	Mező Laborc	721	376	1				94	42	94	2	1	94	2	1
339	Olyka Kriva	73	40					11	4	5	1	0	5	0	0
340	Pakasztó	219	115	1				16	20	18	1	1	21	0	1
341	Pravróc	233	121					27	19	28	7	3	27	5	2

		népszámlálás								úrbéri felmérés			úrbéri tabellák		
13	Göröginyei kerület, 33 település	1787								1772			1774		
		összes lakos	férfi	pap	nemes	tisztviselő	polgár	jobbágy	zsellér	jobbágy	zsellér	háztalan zsellér	jobbágy	zsellér	háztalan zsellér
342	Repejő	281	147	1				33	21	24	5	0	25	4	0
343	Rokitóc	276	136					31	19	17	0	0	30	0	0
344	Roskóc	314	159	1			1	41	23	33	1	0	32	1	0
345	Stefanóc	272	146					28	22	30	1	3	27	0	3
346	Szopkóc	249	137	1				29	18	24	0	5	23	0	4
347	Szukó	291	157	1				42	15	30	0	2	30	0	2
348	Tavarna	455	227		3		2	32	47	29	13	5	29	10	0
349	Tót Volova	361	189					50	20	39	1	0	40	1	0
350	Turcsóc	319	160					38	29	32	1	1	33	2	2
351	Varehóc	265	141	1				33	16	29	4	2	27	4	4
352	Vidrány	331	164	1				41	18	20	3	2	33	2	2
353	Zsalobina	488	244		2		1	43	44	46	3	1	41	1	0
	Göröginyei kerület	12 349	6371	17	10	2	10	1420	851	1192	83	68	1207	80	52

		dicalis összeírások											
13	Göröginyei kerület, 33 település	1776			1780			1790			1799/1800		
		jobbágy	zsellér	háztalan zsellér	jobbágy	zsellér	háztalan zsellér	jobbágy	zsellér	háztalan zsellér	jobbágy	zsellér	háztalan zsellér
321	Baskóc	23	2	2	24	5	0	23	2	2	26	0	0
322	Borró	51	17	2	61	0	1	48	8	1	37	6	0
323	Csernyina	23	3	0	24	1	0	16	3	6	14	2	0
324	Csertész	79	10	2	86	8	0	93	17	2	47	11	0
325	Göröginye	44	12	1	50	0	0	65	2	4	47	0	0
326	Habura	89	0	1	99	11	0	120	23	10	58	20	0
327	Homonna Olyka	32	1	1	24	6	0	30	3	0	20	5	0
328	Hrubó	31	0	0	29	0	0	22	2	0	22	2	0
329	Jankóc	26	3	0	27	0	0	33	1	1	19	4	0
330	Jeszenóc	16	0	0	15	0	0	18	0	0	16	0	0
331	Kaleno	27	1	1	?			24	4	0	26	1	0
332	Karna	33	1	0	32	0	0	30	2	2	25	2	0
333	Ladiskóc (Alsó)	27	1	0	25	2	1	27	1	0	17	1	0
334	Ladiskóc (Felső)	24	3	1	25	2	0	?			18	1	0
335	Leszkóc	34	4	0	39	5	0	?			36	0	0
336	Lukacsóc	30	1	2	35	0	0	33	4	5	21	0	0
337	Matyasóc	22	6	0	22	3	0	33	2	2	37	1	0

		dicalis összeírások											
13	Göröginyei kerület, 33 település	1776			1780			1790			1799/1800		
		jobbágy	zsellér	háztalan zsellér	jobbágy	zsellér	háztalan zsellér	jobbágy	zsellér	háztalan zsellér	jobbágy	zsellér	háztalan zsellér
338	Mező Laborc	82	4	0	86	9	1	64	13	0	67	6	3
339	Olyka Kriva	7	1	0	5	1	0	7	0	0	5	1	0
340	Pakasztó	19	1	0	17	0	0	16	0	0	16	0	0
341	Pravroc	24	2	1	26	1	2	26	1	3	17	0	0
342	Repejő	23	2	0	25	0	0	33	4	3	32	1	0
343	Rokitóc	29	0	0	30	2	1	32	0	0	24	2	0
344	Roskóc	29	1	1	30	0	0	39	5	1	30	1	0
345	Stefanóc	21	3	0	17	4	0	?			25	2	0
346	Szopkóc	23	0	1	24	1	0	?			17	2	0
347	Szukó	27	0	1	27	1	1	?			26	1	0
348	Tavarna	21	10	0	23	7	0	?			26	12	1
349	Tót Volova	25	2	0	27	1	0	39	2	2	24	7	1
350	Turcsóc	30	3	0	30	2	0	?			24	4	0
351	Varehóc	27	0	2	27	1	0	31	1	0	34	1	0
352	Vidrány	33	5	0	34	5	0	29	3	0	23	5	1
353	Zsalobina	27	9	0	31	7	1	46	11	5	44	1	0
	Göröginyei kerület	1058	108	19	1076	85	8	977	114	49	920	102	6

		népszámlálás							űrbéri felmérés			űrbéri tabellák			
14	Papini kerület, 44 település	1787							1772			1774			
		összes lakos	férfi	pap	nemes	tisztviselő	polgár	jobbágy	zsellér	jobbágy	zsellér	háztalan zsellér	jobbágy	zsellér	háztalan zsellér
354	Agyidóc	158	73					20	8	18	0	1	18	0	0
355	Csabalóc	384	208	1			1	43	33	39	0	0	39	0	0
356	Csebinye (Alsó)	430	234					61	15	42	0	0	42	2	0
357	Csebinye (Felső)	589	304	1				76	33	52	3	0	51	0	0
358	Dedasóc	142	73					17	13	14	3	0	14	3	0
359	Hankóc	352	175				1	39	25	33	3	0	33	3	0
360	Homonna Rokitó	574	285	1				61	46	33	10	0	33	10	0
361	Homonna Zbojna	233	104	1			1	24	17	12	5	0	12	5	0
362	Horbók Csebinye	197	96					19	15	23	1	0	18	1	0
363	Horbók Radvány	187	99					27	10	16	0	0	16	0	0
364	Hosztovica	717	374	1			1	103	46	84	18	7	83	18	7

14	Papini kerület, 44 település	népszámlálás								úrbéri felmérés			úrbéri tabellák			
		1787								1772			1774			
		összes lakos	férfi	pap	nemes	tisztviselő	polgár	jobbágy	zsellér	jobbágy	zsellér	háztalan zsellér	jobbágy	zsellér	háztalan zsellér	
365	Izbugya Béla	557	287	1			1	66	33	48	0	0	49	0	0	
366	Izbugya Breszto	205	107				1	23	15	21	0	0	21	0	0	
367	Izbugya Hosszúmező	211	112					1	22	12	18	0	0	14	0	0
368	Izbugya Hrabóc	297	149						35	20	28	0	0	27	0	0
369	Izbugya Rokító	277	138						33	11	19	0	0	19	0	0
370	Izbugya Zbojna	254	129				1	31	17	27	0	0	27	0	0	
371	Jablonka (Alsó)	378	203		5		1	40	26	29	3	3	29	3	3	
372	Jablonka (Felső)	625	317	1			2	80	41	68	0	3	67	0	2	
373	Kohanóc	373	193						42	22	33	5	2	34	6	2
374	Koskóc	321	170						39	22	41	4	0	41	4	0
375	Körtvélyes (Felső)	501	268				1	53	31	48	3	5	47	3	10	
376	Krasznibrod	493	256	17					58	39	53	0	0	56	0	0
377	Lyubise	522	268	1					59	30	50	2	0	50	2	0
378	Maskóc	214	106						26	19	20	2	2	20	2	2
379	Nehval Polyánka	563	283	1					64	46	58	5	0	62	4	0
380	Nyago	395	207	1					56	17	36	0	0	38	0	0
381	Olsinko	296	150	1					47	14	24	6	0	24	6	0
382	Palota	509	255	1					70	21	47	6	3	47	6	3
383	Papina	857	429	1			2	103	45	85	9	1	85	9	1	
384	Pihnye	645	333	1					87	39	70	2	2	70	2	2
385	Radvány	394	206	1					44	18	43	5	0	40	5	0
386	Rovna	359	190				1	42	14	40	5	3	33	5	5	
387	Sterkóc	283	150			4	8	47	11	39	0	0	40	0	0	
388	Telepóc	514	277	1			2	56	40	29	2	0	29	14	0	
389	Tót Jablonya	415	219						45	32	35	1	2	35	1	2
390	Tót Kriva	113	61						15	7	13	3	0	13	0	3
391	Udva	634	335	1	1		1	74	40	59	4	6	59	5	6	
392	Valentóc							0	0	7	0	0	7	0	0	
393	Velopole	358	183						45	21	40	2	0	29	3	0
394	Világ	986	519	1	3		2	141	45	135	5	6	132	5	6	
395	Virava	503	255	1	2	1		64	35	58	0	2	63	0	3	
396	Volica	233	125						28	8	22	0	0	22	0	0
397	Zubna	503	257	1			1	60	35	44	4	1	49	4	0	
	Papini kerület	17 751	9162	37	11	5	29	2185	1087	1753	121	49	1737	131	57	

		dicalis összeírások											
14	Papini kerület, 44 település	1776			1780			1790			1799/1800		
		jobbágy	zsellér	háztatlan zsellér	jobbágy	zsellér	háztatlan zsellér	jobbágy	zsellér	háztatlan zsellér	jobbágy	zsellér	háztatlan zsellér
354	Agyidóc	18	0	0	15	1	0	19	0	0	16	1	0
355	Csabalóc	36	0	0	37	1	0	30	6	6	38	0	0
356	Csebinye (Alsó)	42	4	0	42	3	0	53	1	6	39	0	0
357	Csebinye (Felső)	46	3	1	50	0	0	65	3	0	38	3	0
358	Dedasóc	15	1	1	15	0	0	18	0	0	15	0	0
359	Hankóc	31	4	0	27	2	0	37	5	0	31	0	0
360	Homonna Rokitó	33	16	0	38	3	0	56	6	1	46	4	0
361	Homonna Zbojna	12	5	1	17	2	0	22	1	4	18	0	0
362	Horbók Csebinye	18	2	0	16	1	0	19	2	0	15	4	1
363	Horbók Radvány	15	0	0	15	0	0	26	0	2	20	0	0
364	Hosztovica	84	8	1	83	5	3	78	5	5	70	1	0
365	Izbugya Béla	41	0	2	38	0	0	69	3	3	55	0	0
366	Izbugya Breszto	17	2	0	17	0	0	22	1	3	16	0	0
367	Izbugya Hosszúmező	18	2	1	18	1	0	21	2	3	19	3	0
368	Izbugya Hrabóc	27	0	0	27	0	0	29	1	5	29	2	0
369	Izbugya Rokitó	20	0	4	19	0	0	33	1	2	32	0	0
370	Izbugya Zbojna	23	3	0	27	0	0	31	7	1	24	0	0
371	Jablonka (Alsó)	38	4	2	31	4	0	33	5	2	32	0	0
372	Jablonka (Felső)	60	10	3	62	8	0	60	8	7	63	0	0
373	Kohanóc	34	4	2	39	2	3	41	3	1	38	2	0
374	Koskóc	37	6	0	38	3	0	43	5	2	38	2	0
375	Körtvélyes (Felső)	46	2	0	45	0	1	46	3	1	53	1	3
376	Krasznibrod	44	3	2	51	0	0	48	2	0	45	2	0
377	Lyubise	45	2	0	40	0	1	54	4	3	52	3	0
378	Maskóc	19	3	0	19	2	0	21	1	2	19	0	0
379	Nehval Polyánka	59	4	0	54	2	0	54	3	4	53	2	0
380	Nyago	36	14	0	48	0	0	49	4	2	38	4	0
381	Olsinko	23	10	0	32	0	0	36	1	3	22	0	0
382	Palota	51	0	2	51	1	0	53	0	0	49	3	0
383	Papina	81	16	5	91	7	0	85	2	5	69	4	0
384	Pihnye	70	1	2	73	0	0	69	3	5	65	4	0
385	Radvány	39	2	0	38	1	0	45	0	0	24	5	0
386	Rovna	38	4	0	34	0	1	44	4	2	39	3	0
387	Sterkóc	42	0	0	44	0	0	47	1	4	40	1	0
388	Telepóc	38	6	2	39	2	1	54	4	5	53	0	0



		dicalis összeírások											
		1776			1780			1790			1799/1800		
14	Papini kerület, 44 település	jobbágy	zsellér	háztalan zsellér	jobbágy	zsellér	háztalan zsellér	jobbágy	zsellér	háztalan zsellér	jobbágy	zsellér	háztalan zsellér
389	Tót Jablonya	32	5	2	35	0	0	46	3	3	36	3	0
390	Tót Kriva	12	2	0	13	0	0	12	0	1	11	1	0
391	Udva	47	3	1	68	10	2	65	3	0	64	0	2
392	Valentóc	5	0	0	6	0	0	64	1	1			
393	Velopole	36	0	0	34	0	2	47	4	1	40	1	0
394	Világ	118	4	8	118	4	3	112	9	5	110	1	0
395	Virava	50	2	2	57	0	0	55	6	10	59	6	0
396	Volica	22	1	1	32	0	2	24	0	0	24	0	0
397	Zubna	42	2	3	43	1	0	53	6	7	31	2	0
	Papini kerület	1660	160	48	1736	66	19	1988	129	117	1688	68	6

		népszámlálás							úrbéri felmérés			úrbéri tabellák			
		1787							1772			1774			
15	Szinnei kerület, 47 település	összes lakos	férfi	pap	nemes	tisztviselő	polgár	jobbágy	zsellér	jobbágy	zsellér	háztalan zsellér	jobbágy	zsellér	háztalan zsellér
398	Brezovec	79	39	0	0			6	11	8	0	2	8	1	0
399	Ciróka Béla	552	304	0	0		1	39	60	34	2	0	34	2	0
400	Ciróka Hosszúmező	1229	620	1	5	1	3	101	126	74	18	4	86	20	4
401	Csukalóc	499	262	1	0			58	56	51	7	0	59	5	3
402	Dara és Sztarina	1263	658	3	0		1	111	153	57	4	0	71	4	0
403	Dubrava és Smugóc	304	153	0	0			22	37	23	1	0	23	1	0
404	Hazsina	430	217	1	0	1	1	41	38	30	6	2	31	5	2
405	Helmecke	210	107	0	0			16	31	16	3	2	16	3	2
406	Hrabova Rosztoka	89	48	0	0			8	11	13	0	0	13	0	0
407	Inóc	163	86	0	0			20	15	15	0	0	16	3	0
408	Jalova	148	75	0	0			13	19	8	1	0	9	0	0
409	Kálna és Rosztoka	574	299	1	0			63	50	28	12	0	50	7	2
410	Kemence (Kis)	380	200	0	0		1	36	40	35	1	1	35	1	1
411	Kemence (Nagy)	743	383	0	5		2	57	72	57	11	8	64	9	4
412	Klenova	557	292	1	0			52	66	34	4	0	56	9	1
413	Kolbászó	184	98	0	0			16	26	19	2	0	24	3	0

15	Szinnai kerület, 47 település	népszámlálás								úrbéri felmérés			úrbéri tabellák		
		összes lakos	1787							1772			1774		
			férfi	pap	nemes	tisztviselő	polgár	jobbágy	zsellér	jobbágy	zsellér	háztatlan zsellér	jobbágy	zsellér	háztatlan zsellér
414	Kolonica	476	252	1	0			47	55	41	0	0	43	0	0
415	Lácfalva	243	127	0	0			25	22	22	0	1	22	0	
416	Ladomér	365	196	1	0			31	41	34	3	0	34	3	0
417	Mihajló	130	64	0	0			11	14	8	0	0	8	0	0
418	Modra	476	248	0	0			41	46	34	4	2	37	4	2
419	Novoszedlica	405	210	0	0			33	47	13	0	0	43	1	0
420	Orosz Bisztra	131	69	0	0			14	10	10	0	0	10	0	0
421	Orosz Hrabóc	245	130	1	0			23	24	12	3	0	19	5	0
422	Orosz Patak	169	89	0	0			14	20	16	0	2	16	0	2
423	Orosz Volova	252	134	0	0			23	33	19	0	0	31	2	0
424	Ósztrozsnyica	231	122	0	0			16	33	16	1	0	20	1	0
425	Parihuzoc	233	123	0	0			27	25	22	15	0	22	15	0
426	Pcsolina	948	503	1	0		1	106	88	98	8	4	98	8	4
427	Peticse	435	229	0	0			49	34	43	3	4	41	2	2
428	Polena	202	106	0	0			19	17	43	9	0	59	5	0
429	Porubka	235	137	1	0		1	19	27	19	0	1	19	0	1
430	Priszlop	86	46	0	0			10	10	12	2	1	14	2	1
431	Runyina	158	85	0	0			18	22	14	0	0	14	0	0
432	Ruszká	595	313	1	0			63	60	40	5	1	40	5	1
433	Szinna	1431	748	1	0		4	130	126	104	5	4	103	5	4
434	Szmoľnik	274	140	0	0			22	39	19	0	0	30	5	0
435	Sztakcsin	812	423	1	3		1	95	60	43	1	4	44	1	4
436	Sztakcsin Rosztoka	309	153	1	0			34	35	33	0	3	33	1	4
437	Sztrihóc	231	122	0	0			19	22	17	0	0	17	0	0
438	Topolya	346	186	1	0			28	43	25	5	1	26	8	1
439	Ublya	552	282	1	0			51	61	44	0	0	45	0	0
440	Ulics	479	239	0	0			40	57	45	9	4	38	4	4
441	Ulics Kriva	287	146	1	0			27	35	22	0	0	22	0	0
442	Valaskóc	135	75	1	0			10	11	7	0	0	7	0	0
443	Zboj	528	268	1	0			42	55	23	1	3	23	1	3
444	Zuella	456	232	1	0			40	55	34	2	0	34	2	1
	Szinnai kerület	19 259	10 038	23	13	2	16	1786	2038	1318	127	50	1607	153	53

		dicalis összeírások											
		1776			1780			1790			1799/1800		
15	Szinnai kerület, 47 település	jobbágy	zsellér	háztatlan zsellér	jobbágy	zsellér	háztatlan zsellér	jobbágy	zsellér	háztatlan zsellér	jobbágy	zsellér	háztatlan zsellér
398	Brezovec	8	0	1	8	0	1	6	2	0	6	1	0
399	Ciróka Béla	33	14	5	36	12	0	48	3	2	50	4	0
400	Ciróka Hosszúmező	80	10	0	75	9	1	114	15	4	111	12	3
401	Csukalóc	52	2	0	50	2	1	52	1	4	53	0	0
402	Dara és Sztarina	70	5	1	64	4	0	91	1	5	89	3	0
403	Dubrava és Smugóc	21	0	1	20	0	1	?			24	2	0
404	Hazsina	31	6	0	29	4	0	41	1	2	33	2	0
405	Helmecke	15	4	4	16	4	0	20	5	2	22	5	1
406	Hrabova Rosztoka	10	1	0	10	0	0	14	0	0	10	0	0
407	Inóc	16	3	0	16	2	0	20	1	4	16	2	0
408	Jalova	7	0	0	9	0	0	14	1	0	12	1	0
409	Kálna és Rosztoka	51	0	0	74	3	6	76	5	0	44	3	2
410	Kemence (Kis)	33	2	2	35	2	1	42	6	3	42	2	0
411	Kemence (Nagy)	68	7	0	68	3	0	58	5	1	55	2	0
412	Klenova	52	8	0	46	0	1	63	2	3	51	3	1
413	Kolbászó	22	3	0	22	3	0	22	1	1	18	2	2
414	Kolonica	48	0	0	37	0	0	42	2	0	49	2	2
415	Lácfalva	21	0	0	22	2	0	25	1	0	28	0	0
416	Ladomér	33	1	0	31	1	0	41	2	0	31	0	0
417	Mihajló	10	0	2	11	0	2	14	1	1	12	0	0
418	Modra	38	2	0	38	2	0	50	8	1	45	2	0
419	Novosedlica	33	0	0	18	0	0	?			37	5	2
420	Orosz Bisztra	10	0	1	11	4	0	?			14	0	0
421	Orosz Hrabóc	19	7	0							27	4	0
422	Orosz Patak	14	0	2	14	0	2	23	0	4	23	1	1
423	Orosz Volova	27	1	0							31	4	3
424	Osztrozsnycia	18	3	0	19	1	0	23	0	5	16	2	0
425	Parihuzoc	32	1	2	30	1	0	28	3	3	21	4	0
426	Pcsolina	98	6	0	103	5	1	119	5	4	105	6	0
427	Peticse	41	1	0	40	0	0	54	0	2	44	4	0
428	Polena	56	2	2	56	5	1	21	4	0	64	9	0
429	Porubka	18	0	0	18	0	0	17	1	1	18	3	1
430	Priszlop	14	2	3	16	2	1	15	0	0	12	0	0
431	Runyina	13	0	0	14	0	0	29	0	1	27	1	0
432	Ruszka	40	22	2	38	20	4	79	0	1	66	4	0

		dicalis összeírások											
		1776			1780			1790			1799/1800		
15	Szinnai kerület, 47 település	jobbágy	zsellér	háztatlan zsellér	jobbágy	zsellér	háztatlan zsellér	jobbágy	zsellér	háztatlan zsellér	jobbágy	zsellér	háztatlan zsellér
433	Szinna	98	5	5	98	7	0	144	17	4	134	8	1
434	Szmolnik	28	4	0	26	1	0	31	6	5	27	1	0
435	Sztakcsin	54	12	3	54	10	2	87	1	1	70	0	0
436	Sztakcsin Rosztoka	30	1	1	31	0	0	30	3	0	27	1	1
437	Sztrihóc	17	0	0	17	1	0	?			23	4	0
438	Topolya	26	6	1	26	7	0	42	0	4	37	2	0
439	Ublya	53	0	2	52	1	1	64	2	4	60	1	0
440	Ulics	38	4	4	36	2	2	57	8	8	51	7	0
441	Ulics Kriva	22	0	0	19	1	0	38	3	6	29	1	0
442	Valaskóc	7	1	2	7	3	0	17	2	0	13	2	0
443	Zboj	22	1	2	22	0	1	58	2	11	58	7	0
444	Zuella	33	3	0	34	0	0	43	4	7	31	1	0
	Szinnai kerület	1580	150	48	1516	124	29	1872	124	104	1866	130	20

## IV. ÚRBÉRRENDEZÉS<sup>15</sup>

Bár a 18. század második fele gazdaság- és társadalomtörténetének vizsgálatára számos forrás áll rendelkezésünkre, közülük a kutatók munkáikban legtöbbször (és talán legszívesebben) a Mária Terézia által elrendelt úrbérrendezés adataira hivatkoznak. A rendezéshez kapcsolódó, két lépcsőben végrehajtott felmérés ugyanis olyan alapvető ismereteket rögzített, amelyek nemcsak a paraszti népesség gazdasági-társadalmi viszonyaiba engednek bepillantást, hanem egyúttal alkalmat nyújtanak az úrbéres kapcsolatok másik oldalának megismeréséhez is, azaz ahhoz, hogy a falusi lakosság mely földesuraktól állt függésben, s azok milyen szolgáltatásokat várhattak el tőlük.

Az úrbérrendezéssel a királynő az ország bizonyos (elsősorban északi és nyugati) vidékein kialakult, az állam számára káros tendenciáknak, a jobbágyi földek földesúri kisajátításának és a szolgáltatások ellenőrizhetetlen emelésének akart gátat szabni. Szándéka kétségtelenül az állam legfontosabb adóalánya, a jobbágyosság, pontosabban a parasztok adózőképességének a védelme volt, amely megkívánta azt, hogy beavatkozzon az eddig kétoldalúnak tekintett jobbágy-földesúri kapcsolatokba. A királynő szándékát csak erősítette az 1764/65-i országgyűlésen elszenvedett kudarc, amikor a nemesség nemcsak ismételten megtagadta a kiváltságosok által fizetendő adó megszavazását, hanem megakadályozta a parasztok által teljesítendő adónak a királynő által kért emelését is. Az 1767. január 23-án kibocsátott úrbéri rendelet elsődleges célja a parasztság által használt telkiállomány nagyságának megállapítása volt, hogy a már rögzített nagyságú úrbéres földeket meg lehessen védeni a földesúri kisajátítástól, egyúttal

---

<sup>15</sup> A Zemplén megyei úrbérrendezés forrásai több levéltárban is hozzáférhetőek – bár sehol sem teljességükben. Gazdag anyagot őriz a Magyar Nemzeti Levéltár Országos Levéltára, Helytartótanácsi Levéltár, Urbarialia. C 3250 – C 3265., valamint a sátoraljaújhelyi levéltár (ZmL): IV-A 2001/b. Zemplén Vármegye Nemesi Közgyűlésének, Bizottmányának és Haynau-féle közigazgatásának iratai 1214–1850. Szirmay–Kazinczy-féle történelmi iratok. Loc. 66–75. Szerecs mezőváros úrbéri anyaga: Loc. 104. Az úrbéri tabellák összesítője: Summaria Tabella Introductum Statum Urbarialem Incltyi Comitatus Zempliniensis exhibens Loc. 72. No. 600. – Ezek a levéltári anyagok általában jól egészítik ki egymást.

hozzá lehessen igazítani a földesúrnak járó szolgáltatásokat. A járadékok alapjául szolgáló (eszmei) egész telekhez tartozó szántó és rét nagyságát – az ország tájainak sajátosságai és a talaj minőségének megfelelően – megyénként eltérő mértékűnek tekintették (egész teleknek a 16–40 magyar holdnyi szántót és 6–22 kaszás területű rétet fogadták el). A belső telek nagyságát mindenütt azonosnak vették (2 pozsonyi mérő vetőmag alá szükséges terület, azaz egy magyar hold). A járadékok zömét a termény (kilenced, ajándékok) és a munka (egész telek után heti 1 nap ígás vagy 2 nap gyalogrobot, fuvar stb.) tették ki, pénzt viszont a földesúr az évi 1 forintos árendán kívül csak alkalmanként követelhetett (például országgyűlési segély esetében). Töredéktelek esetén a járadékok mérséklődtek.

Az úrbérrendezés során létrejött forrásanyag széleskörű felhasználásában, az egyes megyék és régiók összehasonlítására való alkalmasságában döntő szerepet játszik, hogy a kérdezőbiztosok országszerte azonos kérdéseket tettek fel, s azokra azonos elvek szerint adott válaszokat vártak el. A feldolgozást megkönnyíti, hogy a hatóságok nyomtatott kérdőíveket bocsátottak az összeírók rendelkezésére. Az úrbérrendezés anyaga ma remélhetőleg minden megyei levéltárban megtalálható. De megtalálható a Magyar Nemzeti Levéltár Országos Levéltárának gyűjteményében is, ahol évtizedekkel ezelőtt hagyományos módon lefényképezték az úrbérrendezési anyagot, amihez mikrofilmen bármikor hozzá lehet jutni. Több megye anyagát nyomtatva is kiadták.<sup>16</sup> Sajnos, az úrbéri tabellák egész országot átfogó teljes kiadása a dunántúli anyagot tartalmazó I. kötetnél elakadt.<sup>17</sup> Néhány éve viszont megjelent Fónagy Zoltán 1998-ban megvédett kandidátusi értekezése, a szöveges részt kiegészítő adattárral.<sup>18</sup> Az értekezés szöveges része országos szinten összegzi és dolgozza fel az úrbérrendezés során készített megyei felmérések adatait, kialakítva belőlük a birtokosok vagyoni (a földbirtoklásra vonatkozó) kategóriáit, összehasonlítva az egyes régiók sajátosságait. A terjedelmes melléklet előbb országos szinten, a megyehatárokon túlmutatva sorolja

<sup>16</sup> A Szabolcs megyére vonatkozó anyag Takács Péter összeállításában három különálló kötetben jelent meg: *A dadai járás parasztjainak vallomásai 1772-ből*, Nyíregyháza, 1987; *A Dél-Nyírség és a Hortobágy-melléke parasztjainak vallomásai 1772-ből*, Nyíregyháza, 1988; *A kisvárdai járás parasztjainak vallomásai 1772-ből*, Kisvárdá, 1988.; Egész megye anyagát foglalják magukba a Bihar, a Zala és a Veszprém megyei kiadványok: Bársony István – Papp Klára – Takács Péter: *Az úrbérrendezés forrásai Bihar vármegyében*. I–III. Debrecen, 2001–2004; Horváth Zita: *Paraszti vallomások Zalában I. Zalaegerszeg*, 2001; Lichtneckert András: *Veszprém vármegye községeinek feleletei az úrbéri kilenc kérdőpontra*. Veszprém, 2007. – Sajnos, az utóbbi évtizedekben megjelent megyei szintű forrásközlésekből általában hiányoznak a tabellák.

<sup>17</sup> *Az úrbéres birtokviszonyok Magyarországon Mária Terézia korában*. I. köt. Dunántúl. Szerk. Felhő Ibolya. Bp., 1970.

<sup>18</sup> Fónagy Zoltán: *A nemesi birtokviszonyok az úrbérrendezés korában*. I–II. MTA Bölcsészettudományi Kutatóközpont Történettudományi Intézet. Bp., 2013. 1558 lap. – A Zemplén megyére vonatkozó rész az I. kötet 677–705. lapján található.

fel valamennyi birtokos úrbéres javait, majd megyénként, a települések szerint nevezi meg az ott úrbéres javakkal rendelkezőket. Fónagy Zoltán munkája látványosan feleslegessé teszi azt, hogy az úrbérrendezés Zemplén megyére vonatkozó, számokban kifejezhető eredményeit újra összefoglaljam. A közlés ellen szólhat, hogy a Zemplén megyei úrbérrendezés szöveges anyagából is jelent meg kötetet, a Takács Péter és Udvari István által összeállított forráskiadvány.<sup>19</sup>

Mindezek ellenére úgy éreztem, hogy a jelen kötetben mégis indokolt lehet az úrbérrendezés adataiból összeállított saját táblázataimat közölni. Fónagy Zoltán ugyanis az 1774-ben elkészített úrbéri tabelláknak csak néhány részletét használta fel, s azok csoportosításában is számos pontatlanságot találhatunk.<sup>20</sup> Takács Péter és Udvari István zempléni vonatkozású, három kötetes, több mint ezer lap terjedelmű impozáns munkája viszont gyakorlatilag kizárólag a paraszti vallomások szövegét közli (a szlovák és ruszin nyelvűeket magyarra fordítva!), de mellőzi a tabellák adatait. (A kiadvány annyival bővebb a kilencpontos kérdőívre adott válaszoknál, hogy azon települések esetében, amelyeknek korábban is volt úrbáriumuk, vagy a birtokossal kötött egyezségük [*contractus*], ezek szövegét is megadja.) Ezen túl a jelenlegi közlés mellett szólhat az az érv is, hogy a tabellák bűvkörébe került kutatás általában nem (Zemplén megye esetében egyáltalán nem) foglalkozott az előzetes felmérés során felvett adatokkal, amelyekből pedig alkalmanként a tabellákat kiegészítő következtetéseket lehet levonni. Táblázataimban így ezeket sem mellőzöm.

A figyelmét elsősorban a nemesi birtokviszonyok felé fordító Fónagy Zoltán abból indult ki, hogy bár a rendelet – és ennek megfelelően az egész eljárás – kifejezetten a jobbágyság védelmét szolgálta, a falvak parasztjait földesuraikhoz rendelve írták össze. Igaz, ezt követően a falu minden gazdáját (jobbágy, zsellér, házatlan zsellér) név szerint felsorolták, s – az első két kategória esetében – külön rubrikákban tüntették fel az általuk használt belső telek, szántóföld valamint a rét nagyságát és az utánuk a földesúrnak járó szolgáltatásokat. Ezekből az adatokból lehetett az egyes birtokosok, vagy akár az egész falu adatait kiszámolni. Fónagy munkájából magam is elsősorban a településenkénti felsorolást vettem figyelembe. Ez azonban mindössze öt adatot tartalmaz: telekszám, földnagyság, jobbágyok, zsellérek és házatlan zsellérek száma. Településenkénti összeadást viszont a könyv nem közöl, sőt az egyes birtoktestekre vonatkozó adatok egyike is meglehetősen felszínesnek tűnik. A hold rovatban ugyanis összevontan szere-

---

<sup>19</sup> Takács Péter – Udvari István: *Zemplén megyei jobbágy-vallomások az úrbérrendezés korából* I–III. Nyíregyháza, 1995., 1996., 1998. 324., 352., 350.

<sup>20</sup> A tévedéseket, félreértéseket nem kritikai céllal említem, mivel az ország egészére kiterjedő vállalkozás hatalmas mérete, az adatok időigényes feldolgozása nemigen tette lehetővé, hogy a szerző minden egyes adatot külön ellenőrizzen. Szándékom az, hogy a jövőbeni kutatókat a hibás adatok elfogadásától és továbbadásától megóvjam.

pelnek a belső telkekre, az úrbéres szántókra és a rétekre vonatkozó adatok. Mivel a tabellák a jobbágytelekhez tartozó belső telkek nagyságát pozsonyi mérőben, a szántókét magyar holdban, a réteket kaszásban (*falcastrum*) adják meg, az összevont eredményhez az eltérő mértékeket közös nevezőre kellett hozni. Ennek egysége a magyar hold lett, amihez a pozsonyi mérők számát felezní kellett, a kaszásokét pedig – a korabeli számításoknak megfelelően – a magyar holddal azonos nagyságúnak kellett feltételezni. De az eredeti forrás a Fónagy könyvben közölnél alaposabb ismereteket nyújt a jobbágy-kategóriákról is, hiszen a tabellákban az egyes jobbágyok esetében azt is megtudhatjuk, hogy költözők, vagy örökös (röghöz kötött) állapotúak voltak-e, sőt – bizonyos esetekben – arra is lehetőség nyílik, hogy a telkiállományuk nagysága szerint is megkülönböztessük őket.

Fónagy könyvében azonban akad néhány tényleges tévesztés és pontatlanság is. Teljesen kimaradtak azok a települések, amelyeknek különálló anyagát sem az előzetes felmérés, sem a tényleges vizsgálat levéltári állagaiban nem találhatjuk. (Adataikat az úrbérrendezés eredményeit összegző kimutatásból lehet pótolni.) De ezen túl kimaradt Nátafalva, ahol 9 birtokosnak voltak úrbéres javai,<sup>21</sup> kimaradt Morva, a maga 13 birtokosával,<sup>22</sup> valamint Alsó Körtvélyes (azaz e falunak csak a neve, hiszen öt birtokosát a falut az ABC-ben megelőző Alsó Jablonka birtokosainak folytatásaként találjuk). (Mindhárom település a Homonnai kerületben található.) Sajnos kihatnak ezek a hibák az I. kötet birtokosokénti felsorolására is, ahol az előző két település 24 földesura csak más falvakban bírt úrbéres javaival szerepel. Alsó Körtvélyes esetében ezzel szemben a birtokosokénti felsorolás már pontos, hiszen az itteni úrbéres javakat a valódi falu (és nem Alsó Jablonka) nevében találjuk. Téves olvasás folytán Garany Parány néven, Kvakóc pedig a megye falunévsorát záró Zvakócként került be a táblázatba. Ugyanakkor az előzetes felmérés alapján külön került be a Tőke Terebeshez tartozó, kizárólag zsellérek által lakott Parics puszta, amely a tabellákon nem szerepel önállóan.

Bizonytalanságot szül, hogy a megyében található azonos, vagy igen hasonló nevű településeket Fónagy nem minden esetben tudta szétválasztani, vagy megnyugtatóan besorolni. Dobra néven összeolvadt Kis és Nagy Dobra, Poruba né-

<sup>21</sup> ZmL IV-A 2001/b. Nátafalva úrbéri birtokosai a következők voltak (az úrbéreseik által bírt teleknagysággal): Dessőffy (Dessewffy) Tamás (3/8 telek), Matyasovszky Mátyás (6/8), Nátafalussy Adalbert (0 telek, 3 zsellér) Nátafalusy Ferenc (3/8), Okolicsányi János (1/8), Szirmay Andrásné Orosz Terézia (1), Szirmay László (2/8), Szirmay Sándor (1), Viczmándy Mihály (1 1/8).

<sup>22</sup> ZmL IV-A 2001/b. Morva birtokosai: Ajszendorfer Sámuel (4/8 telek), Barkóczy Imréné grófnő Szirmay Zsuzsanna (2/8), Bernáth család (4/8), Budaházy László (0 telek, 1 zsellér), Greskoviczné Budaházy Anna (4/8), Kéry Pál (1/8), Okolicsányi János (3/8), Pintér Márton örököse (3/8), Szirmay József (1), Szirmay László (3 4/8), Szirmay Lajos (1 4/8), Szirmay Sándor (1), Szulyovszky Menyhért (3).



ven Kis Porubka és Orosz Poruba. Bár a két Orosz Bisztra és az ugyancsak két Orosz Hrabóc szétválasztását az Alsó Orosz Bisztra ill. az Alsó Hrabóc nevekkel igyekszik megtenni, a valós megkülönböztetés inkább a kutatókra marad. A falvak ABC sorrendben való felsorolása egyébként éppen úgy nem tette lehetővé a közigazgatási (kerületi) rendbe való besorolásukat, mint a népszámlálás adatait közlő kiadványé. A megyei összeírásokat kevésbé ismerő kutatónak nem feltétlenül tűnhet fel, hogy több olyan település esetében, amelyeknek a tabellái nincsenek meg, Fónagy az előzetes felmérésben feltüntetett adatokat helyettesítette be. Ilyen esettel találkozhatunk Trautson herceg több birtoka esetében. A sátoraljaújhelyi levéltár anyagából a hiányok többnyire pótolhatóak lettek volna. A Trautson birtokok esetében – többek között – a megyeszékhely, Sátoraljaújhely, továbbá Kis Patak, Tállya, Trautzonfalva, Vámosújfalú, Ardó, Petrahó, más birtokosok esetében Bekecs, Ciróka Béla, Ciróka Hosszúmező, Jalova, Kis Toronya, Luka, Monok, Nagy Rozvány a tabellákban szereplő – az előzetes felméréstől eltérő – adatait lehetett volna pótolni. Az egyes falvakon belül a birtokosok nevét elvileg ABC sorrendben találjuk, csak az a baj, hogy a bárók a b, a grófok a g betűnél találhatóak, Trautson herceg pedig a h betűnél.

Saját táblázataimban a rendezés során felvett adatok közül minél többet szerettem volna feltüntetni. Ezért is kezdtem a rovatokat az előzetes felmérés eredményeivel. E felmérés célja a tájékozódás volt az általános elvek helyi alkalmazhatóságáról, aminek során elkülönítették a telkiállományt a földesúr sajátkezelésű allódiától, és besorolták a jobbágyokat a megfelelő kategóriákba. A megyében erre 1772-ben került sor. Néhány községben munkálatait már a tavaszi hónapokban lezárták, a legtöbb helyen azonban ősszel, egyes településeken pedig csak decemberben végeztek vele. (Az előzetes felmérés ívein általában nem szerepel külön dátum.) A paraszti földekről azután – még kézzel rajzolt, s latin nyelvű fejléccel ellátott – táblázatokot készítettek. Már ezeken is név szerint felsorolták a falu minden gazdáját (jobbágy, zsellér, házatlan zsellér), s – az első két kategória esetében – külön rubrikákban tüntették fel az általuk használt belső telek, szántóföld, valamint a rét nagyságát. Az egyes gazdák által művelt szántóföld nagyságát a belé vetett gabona mennyiségével adták meg, ez nyomásonként 6–12 pozsonyi mérőt (magyar holdban ennek a felét) tette ki. A rét esetében a mértékegység a kaszás (*embervágó, falcastrum*) volt. A jobbágylisták előtt feltüntették, hogy a megnevezettek melyik földesúrnak az úrbéresei, valamint azt, hogy örökös jobbágyok, vagy szabadon költözők voltak-e. A rovatok között szerepelt a jobbágyok telkiállomány szerinti besorolása is (azaz, hogy egész- vagy résztelkesek), a felmérés táblázataiból viszont kiderülhet, hogy az úrbérrendezést megelőzően ezt nem minden településen tartották nyilván. A latin nyelvű szöveg ilyenkor arra hivatkozott, hogy a helységben a telkek „milyenségének” (*qualitásának*) nyilvántartása nem volt szokásban, vagy egyszerűen csak arra, hogy nem ismert (*nescitur*). Táblázataimban ezt az állapotot a rövid „nem” szóval je-

leztem. A telkek besorolásának kérdésére az ország sok más részében – ahol a telekrendszer még nem alakult ki – sem tudtak válaszolni.

Már az előzetes felmérés is lehetőséget ad arra, hogy a háromféle földterület nagyságát a földmértékeknek megfelelően elkülönítve tüntessük fel. Így szerepeltettem benne a belső telek, a szántó (az eredeti pozsonyi mérőt megfelelően magyar holdra átszámítva) és a rét nagyságát, valamint az úrbéres kategóriákba tartozó népesség (jobbágyok, zsellérek, házatlan zsellérek) számát. Eltekintettem viszont attól, hogy feltüntessem a felmérésnek azokat a rovatait, amelyekből a rétek minőségére következtethetünk. A kézzel rajzolt táblázatokban ugyanis a réteket három csoportba osztották – annak megfelelően, hogy lehetett-e rajtuk másodsor is (azaz sarjút) kaszálni. Az egyes csoportokat annak megfelelően különítették el, hogy erre „sűrűn, ritkán, vagy sohasem” került sor. Ilyen szempont viszont a tabellák összeállításakor már nem szerepelt. Az természetes, hogy a felmérés táblázatainak készítése során magamnak kellett összeadnom a kerületi adatokat (hiszen az úrbérrendezéskor még nem a táblázataimban alkalmazott II. József korabeli közigazgatási beosztást használták), de sok esetben az egyes települések földjeinek összeadását is nekem kellett pótolnom, mivel a minden egyes úrbéres lakost név szerint felsoroló, úrbéres földjeiket nagyság szerint megadó korabeli táblázatokban az összeírók ezt gyakran már nem tették meg.

A felmérésben közölt számok egyébként általában alacsonyabbak, mint a későbbi tabellák adatai, pedig a szántók esetében a zsellérek – és a zsellérnek minősített gazdák – által használt földet is feltüntették. A felmérés jobbágyait egyébként az úrbérrendezés előírása alapján – miszerint az 1/8-nál kisebb telekkel rendelkező úrbéreseket a zsellér kategóriába kell sorolni – a majdani tabellákban nem mindenütt fogadták el jobbágyként. (Golopon például a felmérésben még jobbágyként szereplők egyike sem maradhatott meg jobbágyként, hanem valamennyien a zsellér kategóriába kerültek.) Ez esetben szántójuk is kimaradt a tabellák adataiból. Ritkábban történhetett ellentétes irányú változtatás is, amikor a felmérés zselléreinek egy részéből a tabellákon jobbágy lett (Keresztúr, Rátka, Tarcal). Annak ellenére, hogy a felmérésben a zsellérek földjeit is feltüntették, ez a földnagyság rendszerint mégsem tudta ellensúlyozni azokat a hiányokat és tévesztéseket, amelyek a földterületek nagyságának a felmérés során szinte becslésen alapuló megállapításából következtek.

De a felmérés más vonatkozásban is tartalmaz olyan adatokat, amelyek a tabellákba nem kerültek be. Ilyen az irtásföldek nagysága, amit szintén a megyei összegzésből tudunk pótolni, és táblázatomban magam is feltüntettem. Ugyanakkor, mivel a telekhányad feltüntetése az úrbérrendezést megelőzően meglehetősen hiányos és bizonytalan eredményekre vezetett, ezt az adatot táblázatomra nem kívántam rávezetni. Ahol egyébként összefüggést találunk a telekméret és a szántóföldek nagysága között, ott egy telekre általában 30 pozsonyi mérő (15 magyar hold) szántót számoltak.

Az előzetes úrbéri felmérés 95 151 5/8 magyar hold szántója és 39 915 kaszás rétje eltér mind a tabellákban, mind a közel egykorú dicalis összeírásokban szereplő földmérettől. A szántók nagysága – a legdélebbi két kerület kivételével – a tabellákban magasabb a felmérés adatainál, míg a rétek és az úrbéres népesség esetében ellentmondásos esetekkel találkozhatunk. A rendezés két fázisában mutatkozó eltérés egyébként a földnagyságok esetében könnyebben megérthető, mint az úrbéres népesség esetében. Az egyes falvakban – a paraszti vallomások során – a parasztagazdák, és azon belül a jobbágyok számáról megbízhatóbban lehetett nyilatkozni, mint a szántóföldek vagy rétek addig pontosan soha fel nem mért nagyságáról. A felmérés adatainak meglehetősen bizonytalanságát ez esetben tehát magától értetődőnek kell tekintenünk.

Az úrbéri összeírás, benne az un. kilenc kérdőpontra adott válaszok, valamint a tabellák, nagyjából másfél évvel az előzetes felmérést követően készültek. Keltetésük 1773 őszétől 1774 nyaráig terjed. A felmérés szigorú elvei, a földesúri és úrbéres földek elkülönítésének igénye miatt az ekkor készült tabellákat a későbbiek során (különösen a 19. századnak a jobbágyfelszabadítást megelőző évtizedeiben, majd magának a felszabadításnak a korszakában) pontos mércének tekintették a jobbágyi földek megállapításakor.

Az összeíró biztosok a kilencpontos kérdőív adatait az egész falu jelenlétében vették fel. A földesúr nem szólhatott bele a válaszokba, az eljárás a helyi lakosság anyanyelvén folyt. A rendezés során a falusiak szóbeli vallomást tettek. Mindenekelőtt arról kellett nyilatkozniok, hogy volt-e falujuknak korábban úrbárium vagy más jellegű szerződése (*contractusa*) földbirtokosaikkal, milyen jellegű kötelezettségeik (szolgáltatásaik) voltak a földesurakkal szemben, melyek lehettek a gazdálkodásukból származó hasznos ágak, és mi okozott kárt a gazdálkodásuknak. E vallomásokat a feltett kérdések rendjében írásba foglalták.

A rendezés során kitöltésre kerülő – ezúttal nyomtatott, a lakosság anyanyelvén feltüntetett fejlécekkel összeállított – tabellák rubrikáiban részben a felmérés kérdései ismétlődtek meg. A biztosok magyar, szlovák és német nyelvű űrlapok közül választhattak. Rutén nyelvű űrlapok hiányában a rutén községek adatait is szlovákul írták össze.<sup>23</sup> Német a nyelve két telepés község, Károlyfalva és Trautzonfalva – ma Hercegkút – dokumentumainak. Az űrlapok fejlécén tüntették fel, hogy a település – földje minősége alapján – melyik földosztályba tartozik. Országosan négy kategória létezett, de azt, hogy az egyes osztályokhoz mekkora szántónak és rétnak kellett tartoznia, az egyes megyékben eltérően szabták meg. Zemplénben az I. osztályba sorolt településeken az egész telkesek közé azok a jobbágyok kerülhettek, akiknek 20 magyar hold szántójuk és 6–8 kaszás

---

<sup>23</sup> A Zemplén megyei úrbérrendezés nyelvi kérdéseire ld. Udvari István: *Szlovák nyelvű paraszti vallomások Mária Terézia korából. Adalékok a zempléni ruszin és szlovák községek történetéhez.* Nyíregyháza, 1992. 13–14.

rétjük volt. A II. osztályban az előírt szántó nagyság 22, a III.-ban 24, a IV.-ben 26 hold volt, a rétnagyság a II.–IV. osztályban mindenütt 10 kaszás maradt. A falu parasztgazdáit most is a földesurak szerint csoportosítva írták össze, ezúttal azonban – annak megfelelően, hogy mekkora telekhányaddal rendelkeztek, amit az általuk használt föld (gyakorlatilag a szántó) nagysága alapján állapítottak meg – előírászerűen kategorizálták őket. A belső telket most is pozsonyi mérőben számolták, a szántót azonban magyar holdban. A rendezés során kellett a parasztok szántóit az összeíróknak – nagyságuk alapján, a falu földosztályba sorolásának megfelelően – telkekre osztani, amit rendszerint matematikai pontossággal meg is tettek, hiszen ennek alapján írták elő a robotkötelezettséget és a különféle természetbeni szolgáltatásokat. A telekhányad szerinti besorolás összegzésével egyébként a tabellák esetében sem találkozunk, a falvankénti adatok azonban lehetővé teszik utólagos kiszámítását. (Persze csak azoknál a jobbágyoknál, akik esetében ez a tabellákból valóban kiderül. Táblázatom megfelelő rovatában őket tekintetem „ismert”-nek.) A tabellákon is megkülönböztették a költöző és az örökös jobbágyokat.

Bonyolultabbnak mutatkozott a helyzet a rétek esetében, mivel ezek településenkénti kiterjedése nem mindig érte el a szántóföld alapján megállapított telekhányad után előírt nagyságot. (A tabellákban egyébként eltekintettek a rétek osztályba sorolásától.) A rétek „fogyatkozása” miatt a gazdáknak számos településen mértek ki nagyobb szántót, mint amit nominális telekhányaduk után kellett volna kapniok, másutt pedig az ugyancsak a szántóból kialakított tartalék (kiegészítési) alapból („belső házhely és rétek fogyatkozásának helyrehozása, amelyből kilenced nem adatik”) pótolták a hiányt. A belső telken, szántón és réten kívül a tabellákban további, az úrbéresek vagyoni állapotára utaló adatokra – például szőlőnagyság, jószágszám – nem tértek ki. (A szőlő ugyan szerepel a megyei összesítésben, adatai azonban erősen hiányosnak tűnnek.)

Külön rovatokat kaptak a járadékok: az „esztendőbeli szolgálat avagy robot” napok száma, azzal a megjegyzéssel, hogy azt „marhás” vagy helyette „kézi szolgálat”-tal lehet teljesíteni. A tabellákon nyitva hagyták annak eldöntését, hogy a jobbágy ígás- vagy gyalogrobotot teljesítsen-e, az viszont szerepelt, hogy a „marhás” robotban két jószággal kellett megjelenni. Egész telek után – az országos szabályozásnak megfelelően – 52 nap ígás vagy 104 nap gyalog robotot kellett teljesíteni. Ezt lehetett elosztani a fél-, negyed- vagy egyéb töredék-teleknek megfelelően. Egy 3/8 telekkel rendelkező jobbágy esetében például a szabályozás 19 1/2 nap ígás vagy 39 nap gyalogrobotot írt elő. Az egész telekre előírt földterületnél nagyobb úrbéres földdel rendelkező jobbágyok természetesen a szokottnál magasabb járadékokra voltak kötelezve. A megye úrbéri szempontból „leginkább tehető” két jobbágya Szacsúron (Sókúti kerület) élt. Ők – az I. osztályba sorolt településen megkívánt 22 hold szántót meghaladó – 30-30 holdat műveltek, s másfél telkük után 78 nap ígás vagy 156 nap gyalog robotra voltak

kötelezve. (A kerületben további négy jobbágy volt, akinek szántója meghaladta a 22 holdat. Más kerületekben viszont sehol nem írtak össze olyanokat, akiknek szántója nagyobb lett volna az egész teleknyi földnagyságnál.) A zsellérek robotkötelezettsége évi 18, a házatlan zselléréké 12 nap „kézi” robot volt. A robotnagyságot követték a természetbeni járadékok, mint a kilenced, a „tűzre való fa” (ölben számolva), a „fonyás” (azaz fonal, aminek mennyiségét súlymértékben, „funt”-ban, azaz fontban adták meg), a „kifőzött vaj” (iccében), baromfi (kappan, csirke), tojás. A pénzjáradék („adózás”) formája az „esztendőbeli árenda” volt. A szolgáltatások nagyságát szinte mechanikusan a telekhányadhoz igazították. Egész telek után a földesúrnak 1 öl tűzifa, 6 font „fonás”, 1 icce kifőzött vaj, 2 kappan, 2 csirke és 12 tojás járt. A féltelkes ennek felével, a negyed telkes negyedével tartozott, ami – legalábbis a számok terén – groteszk következményekkel is járhatott: az egynegyed telkes jobbágy fél kappannal és fél csirkével, az 1/8 telkes negyed kappannal, negyed csirkével valamint másfél tojással tartozott. (A másfél telkesek esetében ez 9 font fonalat, 1 ½ icce vaját, 3-3 kappant és csirkét, valamint 18 tojást jelentett.) Ahol a falu lakosai együttesen (a *communitas* révén) birtokoltak bizonyos földeket (pl. Legyes Bényén), ott ezen föld után nem kellett a földesúrnak járadékot adni.

A tabellákon ismételten (de latinul) rögzítették, hogy a természetbeni kilencedet általában a kender és len kivételével kellett megadni. (Alsó Dobsza lakosai kilenced helyett nyolcadot adtak, ugyancsak természetben, de a kender és len járadék alól őket is mentesítették.) A kender és len kilenced-mentessége a legdélebbi kerületekben (Szerencsi, Tokaji) több települést érintett (pl. Berzék, Gesztely, Gririncs, Hoporty, Kak, Kázmér Dobsza és Legyes Bénye). Más települések (Harkány, Hidvég, Kesznyéten, Köröm, Külső Böcs, Luc) esetében a két textilnövény után is meg kellett adni a kilencedet, de ezekben a helységekben akkor elmaradt a fonal-járadék kötelezettsége. A kender és a len kilenced-mentessége vagy kötelezettsége általában az egész falura érvényesült. Mivel sokszor egymáshoz hasonló fekvésű, egymással szomszédos települések kerültek az ellentétes csoportokba, a mentességre ill. kötelezettségre földrajzi magyarázattal aligha szolgálhatunk. Úgy tűnik, az eltérés inkább a földesúr személyétől (szándékától) függött, amint azt Hernád Németi példája igazolhatja. Ebben a faluban ugyanis Meskó Jakab báró 52 jobbágya mentesült a kender- és len-kilenced kötelezettsége alól (tartoztak viszont fonallal), ugyanakkor az Almásy urak 63 jobbágyától a két növény után is megkövetelték a kilencedet (aminek fejében nekik nem kellett fonalat adniok). Az, hogy a különböző földesurak igényének megfelelően ugyanazon falun belül is találhatunk eltérést, egyébként rendkívül ritkán fordult elő. A megye északi kerületeiben több olyan falut is találunk, ahol a kilencedet pénzzel váltották meg: egész telek után 4 forint járt, amit azután ugyancsak a telekhányadnak megfelelően csökkentettek (3/4 telek után a kilencedet 3 forinttal, 1/2 után 2 forinttal lehetett kiváltani).

A megye déli, fában szegényebb részein sok településen fát sem kellett adni. Az árenda viszont valamennyi úrbéres (jobbágy, zsellér és házatlan zsellér) számára évi 1 forintot tett ki. Az előzetes felmérés táblázataival ellentétben a táblákon minden település esetében összeadták az egyes rovatokban feltüntetett számokat, ami megkönnyíti utólagos értékelésüket. Említett hiányosságuk ugyanakkor az, hogy bennük nem vették figyelembe az 1/8 teleknél kisebb földdel rendelkező, zsellérnek minősülő gazdák földállományát, akár belső telek, akár szerény kiterjedésű szántó volt is az. A zsellérek és házatlan zsellérek járadékai is kizárólag a gyalogrobotra és – az ő esetükben is mindenki számára 1 forintos – árendára korlátozódtak. Azokban a hegyaljai településekben, amelyekben csak zsellérek éltek, jobbágyok nem (pl. Mád, Tokaj), az úrbéres népesség járadékai így meglehetősen egyhangúan alakultak. Mivel az úrbérrendezés tabelláiban a szolgáltatások már pontosan alkalmazkodtak a teleknagysághoz, településenkénti táblázatba foglalásuktól eltekintettem.

Az úrbérrendezés Zemplén megyei forrásainak használatát megnehezíti, hogy iratai ma egyik levéltárban sem találhatóak meg teljességükben. A Magyar Országos Levéltár anyagában (amelyhez mikrofilm felvételeken jutottam hozzá) a megye 444 községe közül csak 438-nak az anyaga szerepel. Teljesen hiányoznak belőle hat kisebb falunak (Máca, Márk, Morva, Petrik, Vécse – a Terebesi Kerületben található, nem tévesztendő össze a Királyhelmei kerületben fekvő Vécse községgel), továbbá Sárospatak mezőváros nagyobbik iker-helységének, Sáros Nagypatak az adatai. De az Országos Levéltár 438 településének anyaga sem minden esetben teljes. Hiányzik belőle 42 további település úrbéri tabellája és 9 település előzetes összeírásának anyaga. Ezek adatai azonban többé-kevésbé pótolhatóak a sátorlajújhelyi levéltár anyagából, ahol egyrészt megtalálható további 17 település úrbéri tabellája, másrészt azok a megyei összesítések, amelyekből a továbbra is hiányzó adatok egy része pótolható.<sup>24</sup>

---

<sup>24</sup> A kilenc kérdőpontra adott feleletek összesítése: ZmL IV-A. 2001/k. Nemesi közgyűlés úrbéri iratai. 15. Fasc. 294. No. 72. A kilenc kérdőpontra adott feleletek táblás kimutatása. – A táblaláké: ZmL IV-A 2001/b. Szirmay–Kazinczy-féle történelmi iratok. Loc. 72. No. 600.

		Úrbéri felmérés, 1772						
	Kerületek	belső / m.hold	szántó / m.hold	rét / kaszás	jobbágy	zsellér	háztalan zsellér	telekszám
1	Szerencsi	612	14 995 1/2	3 060	1 008	480	73	0
2	Tokaji	225 1/4	2 379 1/4	2 462	116	1 138	210	0
3	Pataki	313 3/4	1 795 3/8	1 694	492	701	80	276 1/8
4	Királyhelmeci	247 3/4	2 908 1/2	2 147	457	60	10	295 1/4
5	Zétényi	419 5/8	4 150 1/8	3 023 1/2	730	75	64	588 7/8
6	Újhelyi	321 1/2	4 922 1/2	2 138	827	282	22	412 3/4
7	Gálszécsi	330 3/8	5 958	1 145	650	195	38	570 1/2
8	Terebesi	488 1/4	9 616 3/8	2 524	713	214	152	552 3/8
9	Sókiúti	348 1/8	5 700 1/4	1 304 1/2	585	132	46	189
10	Homonnai	450 3/8	7 480 1/2	3 467 1/2	1 094	278	85	199 3/4
11	Varannói	366 1/4	8 476 3/8	1 958 1/2	867	155	64	65 3/4
12	Sztropkói	311 3/4	5 975 1/4	2 435 1/2	770	48	12	69 1/8
13	Göröginyei	319 1/8	6 458 3/8	3 247	1 192	83	68	163 5/8
14	Papini	617 1/4	7 866 3/4	4 854	1 753	121	49	477 7/8
15	Szinna	473 5/8	6 468 1/2	4 454 1/2	1 318	127	50	423 1/8
	Megyei összes	5 845	95 151 5/8	39 915	12 572	4 089	1 023	4 284 1/8

		Úrbéri tabellák, 1774							
	Kerületek	belső / m.hold	szántó / m.hold	kieg. m.hold	rét / kaszás	jobbágy	zsellér	háztalan zsellér	telekszám
1	Szerencsi	673 1/8	14 028 3/4	481 1/4	4 634 1/4	1 118	432	38	672 1/2
2	Tokaji	208 1/4	1 878	1/4	890	209	1 044	173	85 1/2
3	Pataki	144 5/8	3 360 3/4	374 3/4	1 518	461	712	61	157 3/4
4	Királyhelmeci	265 1/4	5 606 3/4	151	2 014 1/2	473	65	9	265
5	Zétényi	443 3/8	5 452 1/2	153 3/8	3 686	630	125	52	309
6	Újhelyi	374 5/8	7 528 1/2	0	2 750 1/4	714	381	23	370 1/2
7	Gálszécsi	427 1/8	8 191	614 1/2	2 104	602	200	41	374 1/4
8	Terebesi	547 1/4	10 765 1/4	9	4 201	713	215	165	543 7/8
9	Sókiúti	392 3/4	8 660 7/8	950 5/8	1 979 1/8	592	137	32	357 5/8
10	Homonnai	504 7/8	10 926 1/8	384	3 019 7/8	1 046	286	72	510 7/8
11	Varannói	424 5/8	10 717 1/2	1 456 5/8	2 126 1/2	874	155	66	429 7/8
12	Sztropkói	325	7 144 7/8	173 1/4	2 248	762	62	7	305 1/4
13	Göröginyei	524 1/4	10 962 1/2	100 1/4	3 671 3/4	1 207	80	52	481
14	Papini	653 5/8	15 988 1/8	358 7/8	5 844 1/2	1 737	131	57	671 7/8
15	Szinna	646 3/4	14 948	103 1/4	5 449 1/2	1 607	153	53	642 1/2
	Megyei összes	6 555 1/2	136 159 1/2	5 311	46 137 1/4	12 745	4 178	901	6 177 3/8

	Kertületek	Jobbágyi állapot			Jobbágyi kategóriák a telkiállomány szerint									Írtás földek		
		jobbágy ismert	örökös jobbágy	költöző jobbágy	>1 telek	1 telek	7/8 telek	3/4 telek	5/8 telek	1/2 telek	3/8 telek	1/4 telek	1/8 telek	szántó /m. hold	rét / kaszás	szőlő / kapás
1	Szerencsi	1 118	99	1 019	0	300	0	0	0	670	5	139	2	0	0	4 135 1/2
2	Tokaji	209	6	203	0	21	0	0	0	72	0	112	4	10	34	8 538 1/2
3	Pataki	461	68	393	0	2	0	0	0	125	0	194	54	677 1/2	478 1/2	6 179 1/2
4	Király-helmeci	473	325	148	0	58	1	52	35	252	13	57	5	302 1/8	253	693
5	Zétényi	631	554	77	0	43	5	29	67	279	28	137	44	632 3/4	733 1/2	0
6	Újhelyi	647	551	96	0	18	0	63	15	489	12	47	13	437 3/8	816	3 779
7	Gálszécsi	604	580	24	0	93	0	141	1	301	57	11	0	362 3/4	318 1/2	175
8	Terebesi	699	697	2	0	281	25	188	0	187	0	15	1	252 5/8	1 055 1/2	0
9	Sókúti	590	590	0	6	93	18	71	20	286	49	47	0	877 5/8	1 309 1/2	0
10	Homonnai	1 039	1 039	0	0	129	0	40	27	402	77	205	53	569 1/2	1 874	319
11	Varannói	874	871	3	0	93	1	16	91	360	86	182	41	1 050 5/8	241 1/2	0
12	Sztropkói	762	744	18	0	31	3	4	79	185	202	147	100	64 1/2	14	0
13	Göröginyei	1 207	1 207	0	0	19	2	65	37	393	185	375	91	222 1/2	33 1/2	0
14	Papini	1 725	1 725	0	0	28	0	36	9	487	195	642	104	57 3/4	24 1/4	4
15	Szinnai Megyei összes	1 598	1 597	1	0	28	0	29	0	586	39	591	54	31 1/4	61 1/2	0

1	Szerencsi kerület	Úrbéri felmérés, 1772						
	21 település	belső /m. hold	szántó /m. hold	rét / kaszás	jobbágy	zséllér	háztalan zséllér	telekszám
1	Alsó Dobsza	20 1/2	194 3/4	30 1/2	27	18	4	nem
2	Bekecs	18 3/4	825	228	38	2	8	nem
3	Berzék	12 5/8	238	0	21	3	0	nem
4	Csanálos	45	885	348	87	24	4	nem
5	Gesztely	17 3/4	589 1/4	31	48	16	0	nem
6	Girincs	16	256	69	28	0	1	nem
7	Harkány	51 1/2	646	202	43	13	0	nem
8	Hernád Németi	67 1/2	1 656	129	68	42	10	nem
9	Hidvég	25 5/8	939	0	46	15	5	nem
10	Hoporty	13 3/4	193 3/4	17	15	5	1	nem
11	Kak	20 3/4	297 3/4	4	21	12	1	nem
12	Kesznyéten	34 5/8	401 1/2	241	59	11	0	nem
13	Kis Csécs	6 1/4	223 1/2	0	9	8	2	nem



1	Szerencsi kerület	Úrbéri felmérés, 1772						
		21 település	belső / m.hold	szántó / m.hold	rét / kaszás	jobbágy	zsellér	háztalan zsellér
14	Köröm	8 3/4	54	74	31	11	1	nem
15	Külső Bócs	22	758	109	42	11	2	nem
16	Legyes Bénye	35 1/2	625 1/2	126	47	9	2	nem
17	Luc	48	1 368	287	86	26	9	nem
18	Megyaszó	58	2 366 1/2	677 1/2	144	75	13	nem
19	Monok	36 1/4	1 382 3/4	152	87	62	8	nem
20	Szada	21 7/8	734	259	38	23	0	nem
21	Szerencs	31	361 1/4	76	23	94	2	nem
	Szerencsi kerület	612	14 995 1/2	3 060	1 008	480	73	nem

1	Szerencsi kerület	Úrbéri tabellák, 1774									
		21 település	osztály	telkek nagysága	belső / m.hold	szántó / m.hold	kieg. m.hold	rét / kaszás	jobbágy	zsellér	háztalan zsellér
1	Alsó Dobsza	II	1/4-1/2	7	157	0	70	17	30	3	7
2	Bekecs	I	1/2-egész	39	780	0	234	45	9	0	39
3	Berzék	I	1/4-e	8 7/8	230 3/4	53 1/4	0	21	3	0	8 7/8
4	Csanálos	I	2/8-e	47 1/4	945	0	283 1/2	80	32	3	47 1/4
5	Gesztely	I	1/4-1/2	26 1/4	525	0	157 1/2	58	27	5	26 1/4
6	Girincs	I	1/2	14	286	0	146	28	0	2	14
7	Harkány	I	1/4-e	33	660	0	274	57	0	0	33
8	Hernád Németi	I	2/8-e	68	1 370	0	425	104	13	4	67 1/2
9	Hidvég	I	2/8-e	34	888	204	0	50	9	0	34
10	Hoporty	I	1/8-e	8 1/4	162 1/2	0	81 1/4	16	4	0	8 1/8
11	Kak	I	1/4-e	10 1/4	266	58 1/2	8	19	14	0	10 1/4
12	Kesznyéten	I	1/4-1/2	16 1/2	340	0	148	50	28	2	16 1/2
13	Kis Csécs	I	1/4-1/2	8 1/2	244	68	3	21	0	1	8 1/2
14	Köröm	I	1/2-e	18	367	0	150	32	11	1	18
15	Külső Bócs	I	1/4-e	31 3/4	645	0	197 1/2	45	7	2	31 3/4
16	Legyes Bénye	I	1/4-e	28 3/4	578	0	178 1/2	47	10	0	28 3/4
17	Luc	I	1/2-e	66 1/2	1 342	0	544	90	20	5	66 1/2
18	Megyaszó	I	1/2-e	93	1 860	0	950	158	66	5	93
19	Monok	I	1/4-e	61 1/2	1 230	0	492	100	46	1	61 1/2
20	Szada	I	1/2-e	36 1/2	730	0	292	44	22	3	36 1/2
21	Szerencs	I	1/4-1/2	16 1/4	422 1/2	97 1/2	0	36	81	1	16 1/4
	Szerencsi kerület	x	x	673 1/8	14 028 3/4	481 1/4	4 634 1/4	1 118	432	38	672 1/2

1	Szerencsi kerület	Jobbágyi állapot				Jobbágyi kategóriák a telkiállomány szerint								Irtás földek		
		jobbágy ismert	örökös jobbágy	költöző jobbágy	>1 telek	1 telek	7/8 telek	3/4 telek	5/8 telek	1/2 telek	3/8 telek	1/4 telek	1/8 telek	Szántó /m. hold	Rét / kaszás	Szőlő / kapás
1	Alsó Dobsza	17	5	12					8	5	4					645
2	Bekecs	45	4	41		33			12							124
3	Berzék	21	0	21		2			7		9	1				
4	Csanáros	80	1	79		15			64		1					421
5	Gesztyely	58	10	48					45		13					69 1/2
6	Girincs	28	6	22					28							
7	Harkány	57	0	57		16			27		14					
8	Hernád Németi	104	0	104		44			34		26					
9	Hidvég	50	0	50		20			26		4					
10	Hoporty	16	2	14		1			14			1				427
11	Kak	19	5	14		4			10		5					
12	Kesznyéten	50	0	50		0			16		34	0				
13	Kis Csécs	21	5	16					13		8					
14	Köröm	32	0	32		4			28							
15	Külső Böcs	45	0	45		19			25		1					
16	Legyes Bénye	47	0	47		13			29		5					70
17	Luc	90	58	32		45			41		4					
18	Megyaszó	158	0	158		28			130							986
19	Monok	100	2	98		25			71		4					586
20	Szada	44	0	44		31			13							
21	Szerencs	36	1	35					29		7					807
	Szerencsi kerület	1118	99	1019	0	300	0	0	0	670	5	139	2	0	0	4135 1/2

2	Tokaji kerület	Úrbéri felmérés, 1772						
		belső / m.hold	szántó / m.hold	rét / kaszás	jobbágy	zsellér	házatlan	telekszám
22	Golop	8	213 1/2	43	32	0	2	nem
23	Keresztur	18 3/4	190	293	0	133	11	nem
24	Kisfalud	28 3/8	120 1/8	225	17	60	26	nem
25	Mád	17 1/4	10	6	0	163	14	nem
26	Ond	16 5/8	201 1/2	150	65	0	6	nem
27	Rátka	65 1/2	422 3/4	53 1/2	0	61	0	nem
28	Tállya	0	32 1/2	31	0	200	91	nem
29	Tarcal	17 1/2	387	965 1/2	0	250	46	nem

2	Tokaji kerület	Úrbéri felmérés, 1772						
	10 település	belső / m.hold	szántó / m.hold	rét / kaszás	jobbágy	zsellér	háztalan	telekszám
30	Tokaj	5 5/8	0	438	0	206	10	nem
31	Zombor	47 5/8	801 7/8	257	2	65	4	nem
	Tokaji kerület	225 1/4	2379 1/4	2462	116	1138	210	nem

2	Tokaji kerület	Úrbéri tabellák 1774									
	10 település	osztály	telkek nagysága	belső / m.hold	szántó / m. hold	kieg. m.hold	rét / kaszás	jobbágy	zsellér	háztalan	telekszám
22	Golop	I	0	0	0	0	43	0	29	4	0
23	Keresztur	II	1/4	4 3/4	104 1/2	0	62 1/2	19	103	11	4 3/4
24	Kisfalud	II	1/2	34	154 3/4	1/4	70	14	66	40	7
25	Mád	II	0	38 1/8	0	0	0	0	166	3	0
26	Ond	I	1/2	20 3/8	180	0	84	16	51	6	8
27	Rátka	I	1/2-1/4	65 1/2	472 1/4	0	49 1/2	61	0	0	20 1/4
28	Tállya	I	nincs	0	32 1/2	0	62	0	198	80	0
29	Tarcal	I	1/4	12 1/2	274	0	205	50	199	23	12 1/2
30	Tokaj	II	0	0	0	0	50	0	215	2	0
31	Zombor	I	1/8-1	33	660	0	264	49	17	4	33
	Tokaji kerület			208 1/4	1878	1/4	890	209	1044	173	85 1/2

2	Tokaji kerület	Jobbágyi állapot			Jobbágyi kategóriák a telkiállomány szerint								Írtás földek			
	10 település	jobbágy ismert	örökös jobbágy	költöző jobbágy	>1 telek	1 telek	7/8 telek	3/4 telek	5/8 telek	1/2 telek	3/8 telek	1/4 telek	1/8 telek	Szántó / m. hold	Rét / kaszás	Szőlő / kapás
22	Golop	0	0	0												221
23	Keresztur	19	4	15								19				1149
24	Kisfalud	14	0	14						14						1426
25	Mád	0	0	0	0									10	34	504
26	Ond	16	0	16						16						265
27	Rátka	61	0	61	0					20		41				710
28	Tállya	0	0	0	0											1249
29	Tarcal	50	0	50								50				1843 1/2
30	Tokaj	0	0	0	0											985
31	Zombor	49	2	47		21				22		2	4			186
	Tokaji terület	209	6	203	0	21	0	0	0	72	0	112	4	10	34	8538 1/2

3	Pataki kerület	Úrbéri felmérés, 1772						
	14 település	belső / m.hold	szántó / m.hold	rét / kaszás	jobbágy	zsellér	háztalan	telekszám
32	Ardó	19 3/8	273 1/4	240 1/2	42	11	7	21
33	Erdő Bénye	36 1/4	9	0	18	184	23	2
34	Hotyka	9 1/2	38 1/2	0	16	0	0	8 1/2
35	Károlyfalva	22 1/8	110 7/8	0	37	0	0	29 1/2
36	Olasz Liszka	11 1/2	205 1/2	164	71	76	8	48 1/8
37	Olaszi	13 7/8	144 1/4	197	11	30	1	nem
38	Patak (Kis)	48 3/4	39 1/2	177	59	0	0	59
39	Patak (Nagy)	46 1/4	9 1/4	635	35	166	2	nincs
	Józseffalva							
40	Petrahó	13 3/4	165	55	56	1	5	27 1/2
41	Sára	4 1/2	115	135	4	19	3	nem
42	Tolcsva	41 7/8	113 1/2	0	13	183	28	5
43	Trautzonfalva	28 1/2	345	6	73	6	3	57
44	Vámosújfalú	11 5/8	138 3/4	84 1/2	30	7	0	18 1/2
45	Zsadány	5 7/8	88	0	27	18	0	nem
	Pataki kerület	313 3/4	1795 3/8	1694	492	701	80	276 1/8

3	Pataki kerület	Úrbéri tabellák 1774									
	14 település	osztály	telkek nagysága	belső / m.hold	szántó / m. hold	kieg. m.hold	rét / kaszás	jobbágy	zsellér	háztalan	telekszám
32	Ardó	I	1/2	20 1/2	410	0	205	49	9	2	20 1/2
33	Erdő Bénye	I	0	0	9	0	14	0	184	23	2
34	Hotyka	II	1/8-1/4	1 3/4	42 3/4	9	6	10	4	1	1 5/8
35	Károlyfalva	II	1/2-1	15	330	0	120	36	0	0	15
36	Olasz Liszka	I	1/8-1/4	17 1/2	350	0	175	78	65	13	17 1/2
37	Olaszi	I	1/4-1/2	11	220	0	126	31	11	0	11
38	Patak (Kis)	III	1/4	3 1/2	84	0	35	14	49	2	3 1/2
39	Patak (Nagy)	I	1/4-1/2	4 3/4	98 1/2	0	107 1/2	17	177	0	4 3/4
	Józseffalva	I	1/2	3 3/4	300	0	120	30	5	0	15
40	Petrahó	II	?	18 1/2	407	0	185	37	25	1	18 1/2
41	Sára	III	1/4-1	2 3/4	66	0	27 1/2	5	18	3	2 3/4
42	Tolcsva	II	1/8-1/4	4	132	32	0	30	124	14	4
43	Trautzonfalva	II	1/2-1	26 1/4	577 1/2	315	264 1/2	76	5	2	26 1/4
44	Vámosújfalú	I	1/4-e	11	220	0	120	29	7	0	11
45	Zsadány	II	1/8-1/4	4 3/8	114	18 3/4	12 1/2	19	29	0	4 3/8
	Pataki kerület			144 5/8	3360 3/4	374 3/4	1518	461	712	61	157 3/4

3	Pataki kerület	Jobbágyi állapot			Jobbágyi kategóriák a telkiállomány szerint								Irtás földek		
		jobbágy ismert	örökös jobbágy	költöző jobbágy	>1 telek	1 telek	7/8 telek	3/4 telek	5/8 telek	1/2 telek	3/8 telek	1/4 telek	1/8 telek	szántó /m. hold	rét / kaszás
32	Ardó	49	49	0									10 1/2	15 1/2	176
33	Erdő Bénye	0	0	0	0								175	166	1390
34	Hotyka	10	0	10							3	7	0	9	24
35	Károlyfalva	36	0	36									36 1/8	144 1/2	
36	Olasz Liszka	78	0	78							62	16	54 3/4		389
37	Olaszi	31	6	25					13		18		17		316
38	Patak (Kis)	14	2	12							14		12 1/4		
39	Patak (Nagy)	17	1	16					2		14		145 1/4	10	2842
	Józseffalva	30	0	30					30						
40	Petrahó	37	5	32					37				118	79 1/2	
41	Sára	5	0	5		1			3		1		0		
42	Tolcsva	30	0	30							2	28	28 3/4		651 1/2
43	Trautzonfalva	76	0	76					28		48		42 3/8	8	
44	Vámosújfalu	29	2	27		1			12		16		32 3/4	46	317
45	Zsadány	19	3	16							16	3	4 3/4		74
	Pataki kerület	461	68	393	0	2	0	0	125	0	194	54	677 1/2	478 1/2	6179 1/2

4	Királyhelmecei kerület	Úrbéri felmérés, 1772						
		belső / m.hold	szántó / m.hold	rét / kaszás	jobbágy	zsellér	háztalan	telekszám
46	Berecki (Alsó)	3 5/8	47 1/2	154	7	0	0	4 3/4
47	Berecki (Felső)	7 1/2	90	111	15	1	0	15
48	Géres (Kis)	18 1/2	357 1/2	31	52	0	0	22
49	Géres (Nagy)	3 5/8	58 1/2	51	8	1	1	8
50	Karcsa	6 1/2	98	69	17	0	0	6 3/4
51	Karos	3 3/4	60	51	10	0	0	3 3/4
52	Király Helmece	26	331 1/2	239	54	3	0	30 1/2
53	Kis Újlak	3	79	31	6	2	0	3
54	Kövesd (Kis)	6 3/4	47 1/2	45	24	2	0	6 1/2
55	Kövesd (Nagy)	13	149	98	22	9	0	13
56	Luka	8 1/2	79	86	15	0	0	14
57	Örös	8 1/2	83 1/4	57	17	0	2	13 1/2

4	Királyhelmecei kerület	Úrbéri felmérés, 1772						
		26 település	belső / m.hold	szántó / m.hold	rét / kaszás	jobbágy	zsellér	háztalan
58	Pácin	8	83	112	16	0	0	8
59	Pálfölde	9 1/2	72	27	0	9	0	nem
60	Rád	6	46	35	8	7	1	4
61	Rozvány (Kis)	4 3/4	66	17	7	0	0	7
62	Rozvány (Nagy)	4 7/8	53	11	14	3	1	11 1/2
63	Szent Mária	34 1/4	106	62	21	0	2	21
64	Szentes	19 1/4	166 1/2	151	28	1	1	25
65	Szerdahely	13	121 1/2	64	28	0	1	14
66	Szinyér	11 3/4	124 1/4	86	16	0	0	15
67	Szomotor	5 3/4	130	156	14	6	1	13
68	Szög	3 1/2	37	11	10	0	0	5
69	Vajdácaska	10 3/4	223	277	26	13	0	20
70	Vécs	4 7/8	148	90	16	2	0	8
71	Véke	2 1/4	51 1/2	25	6	1	0	3
	Királyhelmecei kerület	247 3/4	2908 1/2	2147	457	60	10	295 1/4

4	Királyhelmecei kerület	Úrbéri tabellák, 1774									
		26 település	osztály	telkek nagysága	belső / m.hold	szántó / m. hold	kieg. m.hold	rét / kaszás	jobbágy	zsellér	háztalan
46	Berecki (Alsó)	I	1	8	160	0	48	8	0	0	8
47	Berecki (Felső)	I	1/2	7 1/2	150	0	75	15	1	0	7 1/2
48	Géres (Kis)	I	1/4-1/2	18	503 1/2	143 1/2	41 1/2	52	1	0	18
49	Géres (Nagy)	I	1/4-3/4	5	100	0	30	9	3	1	5
50	Karcsa	II	1/4-1/2	8 1/4	181 1/2	0	82 1/2	19	0	0	8 1/4
51	Karos	II	5/8	7 1/2	165	0	75	12	0	0	7 1/2
52	Király Helmece	I	1/4-1/2	25 3/4	515	0	209	53	3	5	25 3/4
53	Kis Újlak	I	1/2	3 1/2	70	0	21	7	2	0	3 1/2
54	Kövesd (Kis)	I	1/4-1	14 1/2	290	0	116	26	1	0	14 1/2
55	Kövesd (Nagy)	I	1/2-1	17 1/2	350	0	140	22	9	0	17 1/2
56	Luka	II	1/8-5/8	7 3/4	170 3/4	0	62	15	0	0	7 3/4
57	Örös	II	1/8-1/2	5 3/4	126 1/2	0	46	17	0	0	5 3/4
58	Pácin	I	1/2-1	15	300	0	150	19	0	0	15
59	Pálfölde	I	1/2	4 1/2	90	0	36	9	0	0	4 1/2
60	Rád	I	1/4-3/4	5 1/8	102 1/2	0	36 3/4	8	7	1	5 1/8
61	Rozvány (Kis)	II	1/2-1	3 7/8	85 1/4	0	38 3/4	7	0	0	3 7/8

4	Királyhelmei kerület	Úrbéri tabellák, 1774									
		26 település	osztály	telkek nagysága	belső / m.hold	szántó / m. hold	kieg. m.hold	rét / kaszás	jobbágy	zsellér	háztalan
62	Rozvány (Nagy)	II	1/2	6 7/8	151 1/4	7 1/2	55	14	5	1	6 7/8
63	Szent Mária	III	1/2	11	264	0	110	22	0	0	11
64	Szentes	I	1/4-1	16	323	0	100	27	2	1	16
65	Szerdahely	I	1/4-1	14 1/2	290	0	87	25	6	0	14 1/2
66	Szinyér	I	5/8-3/4	10 7/8	217 1/2	0	87	16	0	0	10 7/8
67	Szomotor	I	1/2-1	13 7/8	277 1/2	0	87 1/4	15	7	0	13 7/8
68	Szög	I	1/4-1/2	3 1/4	65	0	23 1/2	7	3	0	3 1/4
69	Vajdácaska	II	1/2-1	15 1/2	341	0	162	26	13	0	15 1/2
70	Vécs	I	1/2-1	11 3/4	235	0	70 1/2	16	2	0	11 1/2
71	Véke	I	1/8-3/4	4 1/8	82 1/2	0	24 3/4	7	0	0	4 1/8
	Királyhelmei kerület			265 1/4	5606 3/4	151	2014 1/2	473	65	9	265

4	Királyhelmei kerület	Jobbágyi állapot			Jobbágyi kategóriák a telkiállomány szerint								Irtás földek			
		jobbágy ismert	örökös jobbágy	költöző jobbágy	> 1 telek	1 telek	7/8 telek	3/4 telek	5/8 telek	1/2 telek	3/8 telek	1/4 telek	1/8 telek	Szántó / m. hold	Rét / kaszás	Szőlő / kapás
46	Berecki (Alsó)	8	6	2		8										
47	Berecki (Felső)	15	2	13						15						
48	Géres (Kis)	52	52	0						20	32		72			
49	Géres (Nagy)	9	9	0			4	1	1	1	2		1 3/4			
50	Karcsa	19	9	10						14	5					
51	Karos	12	4	8					12							
52	Király Helme	53	32	21						50	3					483
53	Kis Újlak	7	7	0						7						
54	Kövesd (Kis)	26	15	11		4	1			17	2	2	5	3		29
55	Kövesd (Nagy)	22	22	0		13				9			24 1/2	31		97
56	Luka	15	1	14				6	7	1		1				
57	Örös	17	9	8					5	4	6	2	8 3/4			
58	Pácin	19	18	1		4	14		1				21			
59	Pálfölde	9	9	0						9						
60	Rád	8	6	2			6			1	1		27	10		
61	Rozvány (Kis)	7	6	1		1			1	5			9 1/2	13		
62	Rozvány (Nagy)	14	9	5					1	11	2		12 1/4			
63	Szent Mária	22	22	0						22			45 1/2	96 1/2		

4	Királyhelmei kerület	Jobbágyi állapot			Jobbágyi kategóriák a telkiállomány szerint									Irtás földek		
		jobbágy ismert	örökös jobbágy	költöző jobbágy	>1 telek	1 telek	7/8 telek	3/4 telek	5/8 telek	1/2 telek	3/8 telek	1/4 telek	1/8 telek	Szántó /m. hold	Rét / kaszás	Szőlő / kapás
	26 település															
64	Szentes	27	17	10		4		3	5	11	2	1	1	28 3/8	9	35
65	Szerdahely	25	20	5		6				15				10	28 1/2	49
66	Szinyér	16	16	0				7	9					18 1/2	4	
67	Szomotor	15	9	6		12	1			2						
68	Szög	7	7	0						6		1			10	
69	Vajdácská	26	8	18		5				21						
70	Vécs	16	3	13		1		13		2				18	48	
71	Véke	7	7	0				4		2			1			
	Királyhelmei kerület	473	325	148	0	58	1	52	35	252	13	57	5	302 1/8	253	693

5	Zétényi kerület	Úrbéri felmérés, 1772						
		belső / m.hold	szántó / m.hold	rét / kaszás	jobbágy	zsellér	háztalan	telekszám
72	Ág Csernyő	18 3/4	119 3/4	158	17	0	2	8 1/2
73	Agárd	27 7/8	220	73 1/2	72	3	2	44 5/8
74	Bacska	40 3/4	449 3/4	0	38	2	6	40
75	Battyány	25 1/4	325	370	42	2	8	41 1/2
76	Bély	13 3/4	222 3/4	126 1/2	25	2	3	25
77	Bóly	16 3/4	235	125 1/2	28	8	10	27 1/2
78	Cigánd (Kis)	21 1/8	124 1/4	166	56	3	0	40 1/4
79	Cigánd (Nagy)	12 5/8	112	136 1/4	33	3	0	34
80	Cséke	11 5/8	107 1/2	38	18	4	0	21 1/4
81	Dámóc	20 1/4	275	158	29	7	3	28 1/2
82	Dobra (Kis)	17 3/4	271	151 1/2	29	6	0	25 1/2
83	Kaponya	7 1/4	78 1/4	74	7	2	2	6
84	Karád	5/8	21 3/8	40	57	2	0	nem
85	Láca	20 3/4	259	115 1/2	26	0	1	30 1/2
86	Leányvár	5 7/8	31 1/4	0	13	2	1	11
87	Lelesz	38 3/4	180 5/8	429	60	5	9	60
88	Lelesz Polyán	35 7/8	311 1/2	174	41	5	4	42 1/4
89	Perbenyik	22 1/8	113	248 1/2	22	4	7	22 3/4
90	Ricse	10 3/8	84 5/8	45	21	0	3	10 1/2



5	Zétényi kerület	Úrbéri felmérés, 1772						
	24 település	belső / m.hold	szántó / m.hold	rét / kaszás	jobbágy	zsellér	háztalan	telekszám
91	Semjén	6 7/8	109 1/2	65	13	0	1	11 1/2
92	Szolnocska	10	102 3/4	69 1/4	19	4	0	12
93	Tárkány (Kis)	6 1/8	36 1/4	44 1/2	12	0	0	9
94	Tárkány (Nagy)	9	104	87	19	4	0	16 1/4
95	Zétény	19 1/2	256	128 1/2	33	7	2	20 1/2
	Zétényi kerület	419 5/8	4150 1/8	3023 1/2	730	75	64	588 7/8

5	Zétényi kerület	Úrbéri tabellák 1774									
	24 település	osztály	telkek nagysága	belső / m.hold	szántó / m.hold	kieg. m.hold	rét / kaszás	jobbágy	zsellér	háztalan	telekszám
72	Ág Csernyő	I	4/8-5/8	16 3/4	129 5/8	0	171 1/2	18	0	0	10 7/8
73	Agárd	I	2/8-4/8	27 5/8	242 3/4	0	115 3/8	40	0	0	12 3/4
74	Bacska	I	1/4-1/2	41	511 3/4	138 1/2	0	39	2	3	19
75	Battyány	I	1/2-3/4	28 1/8	345 1/4	0	403 1/4	42	2	7	26 5/8
76	Bély	II	1/4-3/4	18 3/8	213 1/2	2 1/4	122 1/4	23	2	0	11 3/8
77	Bóly	I	2/8-4/8	18 1/2	214 1/4	0	148 5/8	28	8	10	12 1/4
78	Cigánd (Kis)	III	1/8-1/4	21 3/8	150 5/8	0	256 3/8	55	0	0	12 1/4
79	Cigánd (Nagy)	III	1/8-4/8	13 3/4	120 7/8	0	154	27	4	0	7 5/8
80	Cséke	III	2/8-4/8	10	100 5/8	0	59	11	11	2	4 3/4
81	Dámóc	I	4/8-5/8	22 7/8	346 3/8	0	187 1/8	23	1	8	16 3/4
82	Dobra (Kis)	I	1/8-5/8	19 1/8	295 1/2	1 7/8	164 1/4	29	0	0	14 1/2
83	Kaponya	I	6/8-1	7 1/2	81 1/4	0	97	7	2	2	5 3/4
84	Karád	III	1/4	4 1/4	68	0	76 1/2	17	50	2	4 1/4
85	Láca	I	1/4-5/8	20 1/2	284	4 3/8	130 3/4	25	0	0	13 1/4
86	Leányvár	III	1/8-2/8	7 3/4	35 1/2	6 1/8	0	7	8	0	1
87	Lelesz	I	1/2-1	38 1/2	707 1/4	0	437	60	5	7	40 1/2
88	Lelesz Polyán	I	4/8-1	35 5/8	424 3/4	1/4	208	41	5	4	23
89	Perbenyik	I	1/2-1	26 3/8	353 1/2	0	276 1/2	26	4	1	22 1/2
90	Ricse	III	2/8-4/8	10 7/8	128 1/8	0	189	21	0	3	9 3/8
91	Semjén	III	2/8-4/8	7 1/2	142 1/4	0	69	13	0	1	6 1/4
92	Szolnocska	I	2/8-3/8	10	108	0	71 1/8	21	2	0	6 1/8
93	Tárkány (Kis)	II	1/4	6 5/8	49 3/8	0	47 1/4	10	4	0	3 1/4
94	Tárkány (Nagy)	I	5/8-6/8	11	138 7/8	0	115	14	8	0	9
95	Zétény	I	1/4-1/2	19 3/8	260 1/2	0	187 1/8	33	7	2	16
	Zétényi kerület	cl		443 3/8	5452 1/2	153 3/8	3686	630	125	52	309

5	Zétényi kerület	Jobbággyi állapot			Jobbággyi kategóriák a telkiállomány szerint									Irtás földek		
		jobbággy ismert	örökös jobbággy	költöző jobbággy	>1 telek	1 telek	7/8 telek	3/4 telek	5/8 telek	1/2 telek	3/8 telek	1/4 telek	1/8 telek	Szántó /m. hold	Rét / kaszás	Szőlő / kapás
72	Ág Csernyő	18	17	1					15	3				5 3/4	4	
73	Agárd	40	24	16						7	8	19	6	19 1/8	52 1/4	
74	Bacska	39	39							37		2		82 3/4	107 1/2	
75	Battyány	42	39	3				20	1	21		2		5 5/8	53	
76	Bély	23	7	16				1	6	12		2	2	44 5/8		
77	Bóly	28	28							21		7		25 1/4	45	
78	Cigánd (Kis)	55	55								2	30	23	17 3/4	96	
79	Cigánd (Nagy)	27	26	1						1	1	20	5	7 1/8	23 1/2	
80	Cséke	11	1	10						5	5	1		0		
81	Dámóc	23	21	2					17	6				0		
82	Dobra (Kis)	29	29						3	23		2	1	38	16	
83	Kaponya	7	7					2	5					3 1/2	5	
84	Karád	17	12	5								17		0	43	
85	Láca	25	16	9				1	15	2	1	5		55 7/8	13 1/2	
86	Leányvár	7	6	1								1	6	7/8	25 1/2	
87	Lelesz	60	60			20				40				140 1/8	41	
88	Lelesz Polyán	41	41			5				36				76 1/4	14	
89	Perbenyik	26	26			16	5			4			1	46 3/8	22	
90	Ricse	21	21							16		5		32 7/8	133	
91	Semjén	13	13							12		1		25 3/4		
92	Szolnocska	21	21								7	14		2 3/8	22 1/4	
93	Tárkány (Kis)	10	1	9							3	7		3/4	13 1/2	
94	Tárkány (Nagy)	15	11	4				2	10	2	1			2	3 1/2	
95	Zétény	33	33							31		2		0		
	Zétényi kerület	631	554	77	0	43	5	29	67	279	28	137	44	632 3/4	733 1/2	0

6	Újhelyi kerület	Úrbéri felmérés, 1772						
		belső / m.hold	szántó / m.hold	rét / kaszás	jobbágy	zsellér	háztalan	telekszám
	28 település							
96	Abara	6 5/8	318	106	36	4	0	26 1/2
97	Bári (Kis)	2 1/4	20	4	4	1	0	4
98	Bári (Nagy)	10 1/2	140	0	23	0	0	23
99	Borsi	4 3/4	186	72	24	0	0	24
100	Butka	31 1/2	349 1/2	189	40	7	3	nem
101	Csernahó	7 3/8	92 1/4	30	38	2	0	17
102	Dereglyő	11 1/2	368	246	46	1	0	11 1/2
103	Dubrówka	10	235 1/2	79	24	4	0	nem
104	Falkus	8 1/4	228	109	22	1	1	nem
105	Hegyi	6	90	69	13	7	0	14
106	Imreg	9 7/8	210	111	32	4	4	19
107	Kácsánd	4 1/2	104	40	17	2	0	nem
108	Ladmóc	2 3/8	59	11	18	0	0	20
109	Máca	7	167	141	12	6	2	nem
110	Márk	11 1/4	279	84	28	5	0	nem
111	Nézpest	2	61	64	10	3	0	nem
112	Petrik	7 5/8	133	84	17	6	3	nem
113	Ráska (Kis)	9 1/2	163	91	20	0	0	nem
114	Ráska (Nagy)	5	133	92	12	1	2	11
115	Ruda Bányácska	15	138 1/2	49 1/2	38	10	0	34 1/2
116	Sátoralja Újhely	55 5/8	442	160 1/2	120	186	4	56 1/4
117	Szalók	9 1/8	215	58	28	11	1	20 1/2
118	Szelepka	16 1/2	97 1/2	109	15	9	1	nem
119	Szőllőske	8	104	14	33	0	0	32
120	Szűrnyeg	8 1/8	98 3/4	84	21	6	0	12 1/2
121	Toronya (Kis)	18	136 1/4	0	35	2	1	17 1/2
122	Toronya (Nagy)	17 1/2	149 1/2	9 1/2	38	3	0	38
123	Zemplén	15 3/4	204 3/4	31 1/2	63	1	0	31 1/2
	Újhelyi kerület	321 1/2	4922 1/2	2138	827	282	22	412 3/4

6	Újhelyi kerület	Úrbéri tabellák, 1774									
		28 település	osztály	telkek nagysága	belső / m.hold	szántó / m. hold	kieg. m.hold	rét / kaszás	jobbágy	zsellér	házatlan
96	Abara	I	1/2	19 1/2	390	0	125	39	4	0	19 1/2
97	Bári (Kis)	II	1/4	1	22	0	10	4	1	0	1
98	Bári (Nagy)	III	1/4-1/2	9	144	0	36	18	5	0	6
99	Borsi	I	1/2	12	240	0	96	24	0	0	12
100	Butka	I	3/4-1	35 1/2	630	0	199	40	7	3	31 1/2
101	Csernahó	II	1/4-1/2	15 1/8	423	0	162	56	10	6	19 1/4
102	Deregyő	I	1/2	23	460	0	184	46	1	0	23
103	Dubrówka	I	1/2-1	15 1/4	308	0	99 1/2	24	2	0	15 1/2
104	Falkus	I	3/4	16 1/2	330	0	99	22	1	1	16 1/2
105	Hegyi	I	1/4-1	6 1/2	130	0	39	13	7	0	6 1/2
106	Imreg	I	1/8-1/2	13 1/2	270	0	108	29	0	0	13 1/2
107	Kácsánd	I	1/2-3/4	9	180	0	54	17	1	1	9
108	Ladmóc	II	1/8-1/4	2 1/8	46 3/4	0	21 1/4	12	4	0	2 1/8
109	Máca	I	?	12	240	0	72	12	6	2	12
110	Márk	I	?	21	420	0	126	28	5	0	21
111	Nézpest	I	3/8	3 3/4	75	0	22 1/2	10	3	0	3 3/4
112	Petrik	I	1/8-5/8	9 1/2	195	0	60 1/2	17	6	3	9 1/2
113	Ráska (Kis)	I	1/2	11	220	0	66	22	0	0	11
114	Ráska (Nagy)	I	1/2-1	9	180	0	54	12	1	2	9
115	Ruda Bányácska	II	1/4-1/2	13 1/2	297	0	135	38	7	0	13 1/2
116	Sátoralja Újhely	I	1/2	22 1/2	450	0	241	45	265	3	22 1/2
117	Szalók	I	1/2-1	15	300	0	90	28	11	1	15
118	Szelepka	I	1/2	9	150	0	49	15	11	0	7 1/2
119	Szőllöske	I	1/2	10 1/2	210	0	105	21	10	0	10 1/2
120	Szürnyeg	I	1/8-4/8	8 7/8	177 3/4	0	88 1/2	20	7	0	8 7/8
121	Toronya (Kis)	II	1/2	10	220	0	60	20	2	1	10
122	Toronya (Nagy)	I	1/2	9 1/2	190	0	76	19	3	0	9 1/2
123	Zemplén	I	1/2	31 1/2	630	0	272	63	1	0	31 1/2
	Újhelyi kerület	cl		374 5/8	7528 1/2	0	2750 1/4	714	381	23	370 1/2

6	Újhelyi kerület	Jobbágyi állapot			Jobbágyi kategóriák a telkiállomány szerint								Irtás földek			
		jobbágy ismert	örökös jobbágy	költöző jobbágy	>1 telek	1 telek	7/8 telek	3/4 telek	5/8 telek	1/2 telek	3/8 telek	1/4 telek	1/8 telek	Szántó /m. hold	Rét / kaszás	Szőlő / kapás
96	Abara	39	39						39				1 1/2	104		
97	Bári (Kis)	4	4								4				18	
98	Bári (Nagy)	18	18						6		12				68	
99	Borsi	24	24						24							
100	Butka	40	40			9	28		3				1 1/4	64		
101	Csernahó	38	38						38		1		56	13	25 1/2	
102	Deregyő	46	46						46				10 1/2	12		
103	Dubróka	23	23			4	3		17				14 7/8	28		
104	Falkus	22	22				22						9	29		
105	Hegyi	13	13			1			10		2		30 1/4	35		
106	Imreg	29	29						25	2		2	30 1/4	20	67	
107	Kácsánd	17	17				2		15					28		
108	Ladmóc	12		12							5	7			29 1/2	
109	Máca												1 1/2	15		
110	Márk												29 3/4	36		
111	Nézpest	10	10							10						
112	Petrik	17	17	0				15			1	1				
113	Ráska (Kis)	22	22						22				11 1/2	35		
114	Ráska (Nagy)	12	12			2	8		2				9 1/4	25		
115	Ruda Bányácska	38	12	26					16		22		26 1/2	25		
116	Sátoralja Újhely	45	2	43					45					120	2479 1/2	
117	Szalók	28	26	2		2			26				64 3/4	72		
118	Szelepka	15	15						15				4 3/4	28 1/2		
119	Szöllöske	21	21						21				16 3/4	35	189 1/2	
120	Szürnyeg	20	20						17			3	13 1/4	43	46	
121	Toronya (Kis)	20	7	13					20						397	
122	Toronya (Nagy)	16	16						19				65 3/4	48 1/2	205	
123	Zemplén	58	58						63				40		254	
	Újhelyi kerület	647	551	96	0	18	0	63	15	489	12	47	13	437 3/8	816	3779

7	Gálszécsi kerület	Úrbéri felmérés, 1772						
	26 település	belső / m.hold	szántó / m.hold	rét / kaszás	jobbágy	zsellér	háztalan	telekszám
124	Azar (Kis)	6 7/8	140	34	17	3	3	17 1/4
125	Azar (Nagy)	13 7/8	245	31 1/2	27	7	3	25 1/2
126	Bacskó	11 1/2	325 1/4	0	43	8	3	43
127	Cábóc	17	279 1/2	22	35	2	0	33 1/2
128	Cselej	7 1/4	252	44 1/2	23	0	2	23
129	Dargó	8 1/4	61 1/2	42	15	4	0	14
130	Egres	6 1/2	284 1/4	74 1/2	25	1	3	24
131	Gálszécs	11 1/4	408 3/4	0	42	17	0	nem
132	Kereplye	15 3/4	217 1/2	30	28	6	0	28
133	Kohány	22 1/2	450	150	30	7	0	30
134	Kolbása	10 1/4	114 1/2	42 1/2	27	17	0	25
135	Kozma	12 3/4	177	69	28	4	0	24 1/2
136	Lasztóc	11 1/4	127 1/2	47	14	14	0	16
137	Legenye	6 5/8	79 1/2	22	16	9	1	13 1/2
138	Magyar Izsép	8 1/2	282 1/2	32	26	9	2	21 1/2
139	Mihályi	2 3/8	63	7	7	3	0	9 1/2
140	Nagy Kázmér	10 1/8	128 1/4	41	23	11	0	24
141	Pelejte	5 1/8	133 1/2	12 1/2	11	7	4	11
142	Szécs Keresztúr	41 1/4	333	130	52	20	5	52
143	Szécs Polyánka	38 1/4	699	33	37	10	4	37
144	Szilvás Újfalu	7 1/4	143 1/2	72	23	6	3	22 3/4
145	Sztankóc	15 1/4	154 3/4	27	21	5	0	20 1/2
146	Tarnóka	10	78 3/4	4	10	13	1	4
147	Visnyó	5 1/4	211	53	19	6	3	nem
148	Vitány	14 1/4	327	49 1/2	29	6	1	29
149	Zebegnyő	11 1/8	241 1/2	75	22	0	0	22
	Gálszécsi kerület	330 3/8	5958	1145	650	195	38	570 1/2

7	Gálszécsi kerület	Úrbéri tabellák, 1774									
	26 település	osztály	telkek nagysága	belső / m.hold	szántó / m.hold	kieg. m.hold	rét / kaszás	jobbágy	zsellér	háztalan	telekszám
124	Azar (Kis)	I	1/2	8 1/2	170	0	51	17	4	0	8 1/2
125	Azar (Nagy)	I	4/8	10	260	0	81	26	5	3	13
126	Bacskó	I	3/8-1/2	20 1/8	607 1/2	202	0	43	10	3	20 1/4
127	Cábóc	III	3/8	33	198	0	66	22	0	2	8 1/4

7	Gálszécsi kerület	Úrbéri tabellák, 1774									
	26 település	osztály	telkek nagysága	belső / m. hold	szántó / m. hold	kieg. m. hold	rét / kaszás	jobbágy	zsellér	háztatlan	telekszám
128	Cselej	I	3/8-3/4	13 1/2	270	0	85	21	1	2	13 1/2
129	Dargó	I	1/4-1	7 1/2	190 1/4	0	92 1/2	14	5	0	10 3/4
130	Egres	I	1/2-3/4	14 1/2	290	0	116	24	4	3	14 1/2
131	Gálszécs	I	1/2	21 1/2	636	206	9	43	16	0	21 1/2
132	Kereplye	II	3/8	15 7/8	226 1/2	52 1/2	21	21	6	0	7 3/8
133	Kohány	I	1	30	600	0	240	30	6	0	30
134	Kolbása	I	1/2-6/8	17	340	0	102	27	18	0	17
135	Kozma	I	1/2-3/4	17 3/4	355	0	109 1/2	27	4	0	17 3/4
136	Lasztóc	I	6/8	6 3/4	135	0	40 1/2	9	10	0	6 3/4
137	Legenye	I	1/2-1	5	80	0	24	7	11	0	4
138	Magyar Izsép	I	1/4-1	21 3/4	435	0	130 1/2	26	9	2	21 3/4
139	Mihályi	I	1/2-6/8	3 3/4	75	0	22 1/2	5	4	0	3 3/4
140	Nagy Kázmér	I	1/2-1	14 1/2	290	0	87	20	13	0	14 1/2
141	Pelejte	I	1/4-1/2	5 7/8	102 1/2	0	30 3/4	11	6	6	5 1/8
142	Szécs Keresztúr	I	1/4-1/2	25 3/4	515	0	154 1/2	53	19	5	25 3/4
143	Szécs Polyánka	I	1	52	740	0	208 1/4	37	10	4	37
144	Szilvás Újfalu	I	1/2-3/4	13 3/4	275	0	85 1/2	19	6	2	13 3/4
145	Sztankóc	II	1/2-1	19	401 3/4	88 1/2	49 1/2	19	5	0	14 1/4
146	Tarnóka	I	3/8-5/8	9 1/4	132 1/2	27 1/2	21	12	12	1	5 1/4
147	Visnyó	I	1/2	10	228	38	58	19	6	3	9 1/2
148	Vitány	II	1/2	14	308	0	85	28	6	1	14
149	Zebegnyő	I	6/8	16 1/2	330	0	134	22	4	4	16 1/2
	Gálszécsi kerület			427 1/8	8191	614 1/2	2104	602	200	41	374 1/4

7	Gálszécsi kerület	Jobbágyi állapot			Jobbágyi kategóriák a telkiállomány szerint								Irtás földek			
	26 település	jobbágy ismert	örökös jobbágy	költöző jobbágy	>1 telek	1 telek	7/8 telek	3/4 telek	5/8 telek	1/2 telek	3/8 telek	1/4 telek	1/8 telek	Szántó / m. hold	Rét / kaszás	Szőlő / kapás
124	Azar (Kis)	17	17							17					12 1/2	
125	Azar (Nagy)	26	26							26				13 1/4	5	
126	Bacskó	43	43							33	10			30 3/4		
127	Cábóc	22	22							22				19 1/4	27	
128	Cselej	23	23				11		8	2	2					
129	Dargó	14	14			3		10				1		41 1/4	39	

7	Gálszécsi kerület	Jobbágyi állapot			Jobbágyi kategóriák a telkiállomány szerint								Irtás földek			
		jobbágy ismert	örökös jobbágy	költöző jobbágy	>1 telek	1 telek	7/8 telek	3/4 telek	5/8 telek	1/2 telek	3/8 telek	1/4 telek	1/8 telek	Szántó /m. hold	Rét / kaszás	Szőlő / kapás
130	Egres	24	24				10	14								
131	Gálszécs	43	43						43							129
132	Kereplye	21	21								21			15 3/4		
133	Kohány	30	29	1		30										
134	Kolbása	27	27				14	13						25 1/2	18	
135	Kozma	27	25	2			17	10						30 3/4	33 1/2	
136	Lasztóc	9	8	1			9									
137	Legenye	7	4	3		1			6					3		
138	Magyar Izsép	26	26			18	1	5			2					
139	Mihályi	5	1	4			1	4								
140	Nagy Kázmér	20	20			2	14	4						8 3/4		
141	Pelejte	11	11						9	1	1			1 1/4	5	
142	Szécs Keresztúr	53	52	1					50		3			53 1/2	21 1/2	
143	Szécs Polyánka	37	37			37									122 1/2	
144	Szilvás Újfalu	19	18	1			17	2						27 3/4	1	
145	Sztankóc	19	19			2	15	2						1		
146	Tarnóka	12	12					1	8	1	2			21	11	
147	Visnyó	19	19						19							
148	Vitány	28	17	11					28					58 1/2	22 1/2	46
149	Zebegnyő	22	22				22							11 1/2		
	Gálszécsi kerület	604	580	24	0	93	0	141	1	301	57	11	0	362 3/4	318 1/2	175

8	Terebesi kerület	Úrbéri felmérés, 1772						
		belső / m.hold	szántó / m.hold	rét / kaszás	jobbágy	zsellér	háztalan	telekszám
150	Barancs	5 1/4	119 1/2	40	8	9	6	8
151	Bodzás Újlak	78 1/4	1584	354	88	3	33	88
152	Bosnyica	21 1/2	114 1/4	85	19	2	6	7 1/2
153	Céke	30	312 5/8	184	37	7	0	37
154	Garany	9 5/8	297	113	27	4	3	27
155	Gercsely	16 1/2	262 1/2	84 1/2	18	8	1	15 1/4



8	Terebesi kerület	Úrbéri felmérés, 1772						
	26 település	belső / m.hold	szántó / m.hold	rét / kaszás	jobbágy	zsellér	háztalan	telekszám
156	Gerenda	5	140	95	20	4	0	nem
157	Hardicsa	10 1/8	127 1/2	36	32	34	8	32
158	Hoor	23 1/4	256 1/2	152	19	10	3	nem
159	Isztáncs	11	378 3/4	56	18	6	2	20
160	Kásó	19 1/8	328 1/2	75	22	9	14	22
161	Kazsu	7	98	33	9	12	0	10
162	Kelecsény	8	93	22	7	6	2	7
163	Kiszte	15 1/4	494	114	27	9	1	25 1/2
164	Magyar Jesztreb	11 1/2	166 1/4	25 1/2	19	5	4	18
165	Miglész	14 1/8	182 1/4	16 1/2	19	3	2	18
166	Parnó	23 3/4	396	260	36	19	4	36
167	Ruszka (Kis)	1 5/8	105	7	8	0	0	8
168	Ruszka (Nagy)	9 1/2	584 1/2	0	29	5	12	14 1/2
169	Tehna	13	312	156	26	5	3	26
170	Tőke Terebes	78 1/2	1472 3/4	61	109	40	24	54 1/2
171	Tussa	13 1/2	182	57 1/2	17	0	0	nem
172	Tussa Újfalu	8 3/4	166	138	17	0	0	nem
173	Úpor	8 1/2	304	30	19	1	11	15 1/8
174	Vécse	29 7/8	814 1/2	303	37	8	8	37
175	Velejte	15 3/4	325	26	26	5	5	26
	Terebesi kerület	488 1/4	9616 3/8	2524	713	214	152	552 3/8

8	Terebesi kerület	Úrbéri tabellák 1774									
	26 település	osztály	telkek magysága	belső / m.hold	szántó / m. hold	kieg. m.hold	rét / kaszás	jobbágy	zsellér	háztalan	telekszám
150	Barancs	I	6/8-1	7	140	0	42	8	8	8	7
151	Bodzás Újlak	I	1/2-1	68 3/4	1 360	0	416	77	3	27	68
152	Bosnyica	I	1/4-1	10	200	0	60	20	2	4	10
153	Céke	I	4/8-6/8	23 3/8	415	0	166	37	4	0	20 3/4
154	Garany	I	1/2	13 3/4	270	0	81	27	4	3	13 1/2
155	Gercsely	I	1/2-1	12 5/8	252 1/2	0	79 3/4	18	8	2	12 5/8
156	Gerenda	I	3/4	19	251 1/4	0	171	33	10	0	14 1/4
157	Hardicsa	I	6/8	23 1/4	465	0	147 1/2	31	34	8	23 1/4
158	Hoor	I	1	19	380	0	114	19	10	4	19
159	Isztáncs	I	1	18	360	0	108	18	6	2	18

8	Terebesi kerület	Úrbéri tabellák 1774									
	26 település	osztály	telkek magsága	belső / m.hold	szántó / m. hold	kieg. m.hold	rét / kaszás	jobbágy	zsellér	háztatlan	telekszám
160	Kásó	I	1/2-1	18 5/8	350	0	148	22	9	12	17 1/2
161	Kazu	I	1/2-6/8	12 1/4	106	0	33 1/2	9	12	0	5 1/4
162	Kelecsény	I	4/8	4 1/2	90	0	32	9	4	1	4 1/2
163	Kiszte	I	1/2-1	22 1/2	450	0	137	27	9	2	22 1/2
164	Magyar Jesztreb	I	1/2	11 1/2	193	0	76	19	5	4	9 1/2
165	Miglész	I	1/2-1	10 1/2	210	0	65	17	4	2	10 1/2
166	Parnó	I	1	27	621	9	324	36	19	4	36
167	Ruszká (Kis)	I	1/8-6/8	3 5/8	89	0	25 1/2	5	3	0	4 1/8
168	Ruszká (Nagy)	I	1	29	580	0	180	29	5	12	29
169	Tehna	I	3/8-1	19 3/4	517 1/2	0	213 1/4	27	5	3	25 3/8
170	Tőke Terebes	I	1/2-1	81 3/4	1 635	0	821 1/2	109	36	49	81 3/4
171	Tussa	I	1/2-7/8	12 1/4	245	0	73 1/2	17	0	0	12 1/4
172	Tussa Újfalu	I	3/8-4/8	13 3/4	275	0	82 1/2	17	0	0	13 3/4
173	Upor	I	1/2-1	15 1/2	310	0	98	20	2	9	15 1/2
174	Vécse	I	egész	37	740	0	370	36	9	6	37
175	Velejte	I	1/2	13	260	0	136	26	4	3	13
	Terebesi kerület			547 1/4	10 765 1/4	9	4201	713	215	165	543 7/8

8	Terebesi kerület	Jobbágyi állapot			Jobbágyi kategóriák a telkiállomány szerint								Irtás földek			
	26 település	jobbágy ismert	örökös jobbágy	költöző jobbágy	>1 telek	1 telek	7/8 telek	3/4 telek	5/8 telek	1/2 telek	3/8 telek	1/4 telek	1/8 telek	Szántó /m. hold	Rét / kaszás	Szőlő / kapás
150	Barancs	8	8			4		4								
151	Bodzás Újlak	77	77			59				18				5 1/4		
152	Bosnyica	20	20			2		7				11		17 1/2	85	
153	Céke	37	37					13		20		4		3/4	38 1/2	
154	Garany	27	27							27				3 3/4	82	
155	Gercsely	18	17	1		8				9			1			
156	Gerenda	19	19					19								
157	Hardicsa	31	31					31						69 3/4	41	
158	Hoor	19	19			19									2 1/2	
159	Isztáncs	18	18			18										
160	Kásó	22	22			13				9				44 1/4		
161	Kazu	9	9					3		6						
162	Kelecsény	9	9							9						

8	Terebesi kerület	Jobbágyi állapot			Jobbágyi kategóriák a telkiállomány szerint								Irtás földek			
	26 település	jobbágy ismert	örökös jobbágy	költöző jobbágy	>1 telek	1 telek	7/8 telek	3/4 telek	5/8 telek	1/2 telek	3/8 telek	1/4 telek	1/8 telek	Szántó /m. hold	Rét / kaszás	Szőő / kapás
163	Kiszte	27	27			18				9				19 1/2	18 1/2	
164	Magyar Jesztreb	19	19							19				5	19	
165	Miglész	17	17			1		6		10				2 3/4	24	
166	Parnó	36	36			36								14 3/4	105	
167	Ruszka (Kis)	5	4	1				3		2						
168	Ruszka (Nagy)	29	29			29								10		
169	Tehna	27	27			24	1			2					34	
170	Tőke Terebes	109	109			3		102		2				27 5/8	362	
171	Tussa	17	17					10		7				8 3/4	87	
172	Tussa Újfalu	17	17					14		3				4	34	
173	Upor	20	20			11				9				13	8	
174	Vécse	36	36			36								3	93	
175	Velejte	26	26							26				3	22	
	Terebesi kerület	699	697	2	0	281	25	188	0	187	0	15	1	252 5/8	1055 1/2	0

9	Sókuti kertület	Úrbéri felmérés, 1772						
	20 település	belső / m.hold	szántó / m.hold	rét / kaszás	jobbágy	zsellér	háztalan	telekszám
176	Agyagos	27 3/4	426 1/2	136	41	12	7	10 1/4
177	Aranyos Patak	9	90	60	12	1	0	3
178	Bánszka	19 1/2	186 1/2	102 1/2	42	9	2	9 3/4
179	Csákló	22	396	132	35	10	3	11
180	Dávidvágás	46 1/8	306 1/2	71	41	4	7	22 1/2
181	Fekete Patak	15	331 3/4	70 1/2	31	12	8	10 3/4
182	Hencóc	7 1/4	63 1/2	70	32	8	5	nem
183	Hermány	22	440	66	27	4	8	11
184	Juszkó Volya	16 1/2	117 3/4	44	18	3	2	5
185	Kis Porubka	12 1/4	188 3/4	44	21	1	0	12 3/4
186	Kolcs Hosszúmező	8 5/8	86 3/4	48 1/2	28	12	2	nem
187	Majorocska	4 1/2	96 1/2	56	10	2	0	nem
188	Rudlyó	9 3/4	292 1/2	19 1/2	39	8	0	9 3/4

9	Sókuti kerület	Úrbéri felmérés, 1772						
		20 település	belső / m.hold	szántó / m.hold	rét / kaszás	jobbágy	zsellér	háztalan
189	Sókút	39 3/8	668	153 1/2	56	0	0	nem
190	Szacsur	32 7/8	850	114	37	23	1	38 1/4
191	Tapoly Bisztra	4 3/4	99 1/4	20	12	4	0	nem
192	Varannó Csemernye	12 1/2	262	0	19	7	0	8 3/4
193	Varannó Hosszúmező	7 3/8	93 1/2	0	14	5	1	nem
194	Vehéc	12 1/2	305 1/2	45	27	0	0	23 1/2
195	Zamutó	18 1/2	399	52	43	7	0	12 3/4
	Sókuti kerület	348 1/8	5700 1/4	1304 1/2	585	132	46	105 3/4

9	Sókuti kerület	Úrbéri tabellák 1774									
		20 település	osztály	telkek nagysága	belső / m.hold	szántó / m.hold	kieg. m.hold	rét / kaszás	jobbágy	zsellér	háztalan
176	Agyagos	II	1/2-1	26 3/4	620 3/4	88 3/8	161	41	12	7	24 1/2
177	Aranyos Patak	III	3/8-1	7 3/8	182	12 1/2	60	12	0	1	7 1/8
178	Bánszka	III	1/2	21	546	42	168	42	13	0	21
179	Csákló	I	1/2-1	28 1/2	607	37	134	44	10	3	28 1/2
180	Dávidvágás	II	1/4-1/2	36	488 5/8	90 3/8	71	38	14	0	18
181	Fekete Patak	III	vegyes	21 5/8	543 3/4	78 1/8	90	29	12	0	21 3/4
182	Hencóc	I	1/4	8	160	0	48	32	9	4	8
183	Hermány	II	3/8-3/4	33	423 1/2	60 1/2	88	27	4	8	16 1/2
184	Juszkó Volya	III	3/8-1/2	15 1/2	188 1/2	26 1/2	32	16	2	1	6 3/4
185	Kis Porubka	II	1/4-3/8	12 1/2	343 1/4	72 3/4	0	21	1	0	7 3/4
186	Kolcs Hosszúmező	I	2/8-4/8	14	280	0	84	30	14	5	14
187	Majorocska	II	4/8	5	110	0	40	10	2	0	5
188	Rudlyó	III	1/2	14 1/2	435	116	29	29	8	0	14 1/2
189	Sókút	I	1/2-1	39	851 3/4	58	182 1/2	55	0	0	39 3/4
190	Szacsur	I	1/4-1 1/2	37 5/8	835 1/2	9	250 3/8	54	13	2	41 1/2
191	Tapoly Bisztra	II	1/2-5/8	6 3/4	157	8 1/4	59	12	4	0	6 3/4
192	Varannó Csemernye	I	1/2-3/4	11	270 1/2	2 1/2	83	19	7	0	13 1/2
193	Varannó Hosszúmező	II	5/8-1	7 1/2	249 7/8	14 1/8	109 3/4	14	5	1	11 1/8
194	Vehéc	II	1/2-1 3/8	21 1/2	587 3/8	103 3/8	118	26	0	0	22
195	Zamutó	II	3/8-5/8	25 5/8	780 1/2	131 1/4	171 1/2	41	7	0	29 5/8
	Sókuti kerület			392 3/4	8660 7/8	950 5/8	1979 1/8	592	137	32	357 5/8

9	Sókuti kerület	Jobbágyi állapot		Jobbágyi kategóriák a telkiállomány szerint										Irtás földek			
		jobbágy ismert	örökös jobbágy	költöző jobbágy	>1 telek	1 telek	7/8 telek	3/4 telek	5/8 telek	1/2 telek	3/8 telek	1/4 telek	1/8 telek	Szántó /m. hold	Rét / kaszás	Szőlő / kapás	
176	Agyagos	41	41	0		8				33							
177	Aranyos Patak	12	12			1		1	4	5	1			35	3		
178	Bánszka	42	42							42				60 3/4	67		
179	Csákló	44	44			13				31				18 3/4	11		
180	Dávidvágás	38	38						1	31	2	4		61 1/2	29 1/2		
181	Fekete Patak	29	29		1	2	8	9	1	4	2	2		118 1/2	18 1/2		
182	Hencóc	32	32									32		164	146		
183	Hermány	27	27					17				10			22		
184	Juszkó Volya	16	16							6	10			30 1/4			
185	Kis Porubka	21	21									20	1	4 1/2			
186	Kolcs Hosszúmező	30	30							26		4		97 7/8	245 1/2		
187	Majorocska	10	10							10							
188	Rudlyó	29	29							29				8 1/2			
189	Sókút	55	55			16		17		22							
190	Szacsur	52	52		2	22	6	1	2	14	1	4		18 3/4	440		
191	Tapoly Bisztra	12	12						6	6				22 1/2	22 1/2		
192	Varannó Csemernye	19	19					16		3				18 1/2	165		
193	Varannó Hosszúmező	14	14			4		7	3					98 1/4	128 1/2		
194	Vehéc	26	26		3	9	4	3		6	1			27 1/2	3		
195	Zamutó	41	41			18			3	18	2			92 1/2	8		
	Sókuti kerület	590	590	0	6	93	18	71	20	286	49	47	0	877 5/8	1309 1/2	0	

10	Homonnai kerület	Úrbéri felmérés, 1772						
	45 település	belső / m.hold	szántó / m.hold	rét / kaszás	jobbágy	zsellér	háztalan	telekszám
196	Alsó Hrabóc	5 1/8	62 1/2	37	8	8	0	nem
197	Bánóc	7 1/2	172	0	16	1	2	nem
198	Barkó	21 3/4	354 3/4	91	48	3	3	10 7/8
199	Berettó	14 1/2	189	72	18	4	4	nem
200	Cséb (Kis)	3	49	23	12	0	0	nem
201	Cséb (Nagy)	7	154 1/4	110	20	4	3	nem
202	Füzessér	6 3/4	66	72	8	2	1	5

10	Homonnai kerület	Úrbéri felmérés, 1772						
		45 település	belső / m.hold	szántó / m.hold	rét / kaszás	jobbágy	zsellér	háztalan
203	Gatály	6 5/8	109 1/2	39	15	2	0	nem
204	Grozóc	6 1/4	93 3/4	25 1/2	16	0	0	3 1/8
205	Hegedősfalva	5 7/8	141	68 1/2	23	1	1	2 3/4
206	Homonna	13 3/4	82 1/4	0	55	10	0	nem
207	Homonna Bresztó	6 1/2	78	26	19	3	0	3 1/4
208	Izbugya	3	48	8	4	0	0	3
209	Jeszenő	37	357	35	35	30	0	17 1/2
210	Kladzsán	9 1/4	167 1/2	29	23	1	5	15
211	Körtvélyes (Alsó)	11 5/8	246	130	27	11	3	nem
212	Krasznóc	5 7/8	130	123	21	2	0	nem
213	Krivoscsany	9 1/2	95	0	29	1	0	nem
214	Kucsin	3	13 1/2	9	3	9	1	nem
215	Kudlóc	9 1/2	27 1/4	0	0	40	9	nem
216	Laborc Volya	6 7/8	139	22	17	0	0	4 3/8
217	Lask	8 1/2	156	30	13	7	0	13
218	Lasztomér	22 3/4	147 1/2	102	25	15	7	15
219	Lazony	6	288	96	24	7	2	24
220	Leszna	8 1/2	141 1/2	42 1/2	33	3	1	7 5/8
221	Márk Csemernye	4	112	94	16	2	1	4
222	Mislina	6 3/8	140	56	35	4	0	nem
223	Mocsár	3 1/2	120	60	16	0	0	15
224	Morva	11 1/8	145	120	29	15	3	nem
225	Nagy Mihály	12 5/8	630	170	41	20	3	nem
226	Nátáfalva	4	77 1/2	65	16	3	0	nem
227	Oreszka	5 1/2	66	44	22	0	0	nem
228	Örmező	14 1/4	411 1/2	113	59	6	0	nem
229	Pazdics	13 1/2	80	72	31	13	0	nem
230	Petróc	3 7/8	128	152	19	4	0	nem
231	Possa	18	184	51	23	0	5	nem
232	Rákóc	6 3/8	136	144	25	7	6	nem
233	Sámogy	7 1/4	203	232	30	4	3	29
234	Sztára	23	240	94	47	0	0	nem
235	Szuha	7 1/8	144 1/2	69	23	3	1	10 1/4
236	Tavarna Polyánka	7 7/8	101	70	19	5	0	13
237	Topolovka	9 5/8	189	126	37	3	0	nem
238	Topolyán	9 1/8	227	182	31	1	9	nem
239	Vásárhely	32 1/2	496 3/4	315	44	24	12	nem
240	Zavatka	4 3/4	141	48	19	0	0	4
	Homonnai kerület	450 3/8	7480 1/2	3467 1/2	1094	278	85	15 7/8

10	Homonnai kerület	Úrbéri tabellák 1774									
	45 település	osztály	telkek nagysága	belső / m. hold	számító / m. hold	kieg. m. hold	rét / kaszás	jobbágy	zsellér	háztatlan	telekszám
196	Alsó Hrabóc	I	1/2	5 1/2	110	0	33	11	5	0	5 1/2
197	Bánóc	I	1/4-5/8	6 5/8	195 3/4	65 1/8	0	16	1	2	6 1/2
198	Barkó	I	3/8	21 1/2	392 3/8	69 5/8	86	48	3	3	16 1/8
199	Berettó	I	1/2-1	16	270	0	81	18	4	0	13 1/2
200	Cséb (Kis)	I	1/2	6	120	0	36	12	0	0	6
201	Cséb (Nagy)	I	1/2	11	200	0	60	20	4	3	10
202	Füzessér	I	1/2-1	6 1/4	125	0	37 1/2	8	2	1	6 1/4
203	Gatály	I	1/2	7 3/4	150	0	45	15	2	0	7 1/2
204	Grozóc	II	?	6 1/4	137 1/2	0	37 1/2	16	0	0	6 1/4
205	Hegedősfalva	I	2/8-4/8	10 3/4	215	0	64 1/2	23	1	1	10 3/4
206	Homonna	I	0	12 3/4	102	0	0	0	67	1	0
207	Homonna Brestzó	II	?	6 1/2	143	0	39	19	3	0	6 1/2
208	Izbugya	II	1/2	2	44	0	12	4	0	0	2
209	Jeszenő	II	?	26 1/2	598	92	46	53	15	0	23
210	Kladzsan	I	2/8-4/8	13 5/8	275	0	84 1/2	28	2	2	13 3/4
211	Körtvélyes (Alsó)	I	3/8-6/8	16 5/8	337 3/4	0	101 1/4	25	12	3	16 7/8
212	Krasznóc	I	1/4-1	15 3/4	315	0	106 1/2	21	2	0	15 3/4
213	Krivoscsany	II	1/8	3 5/8	116	36 1/4	0	27	1	0	3 5/8
214	Kucsin	I	1/4-3/8	1	20	0	6	3	8	1	1
215	Kudlóc	I	0	4 1/4	0	0	0	0	17	6	0
216	Laborc Volya	II	1/4-3/4	8	176	0	48	17	0	0	8
217	Lask	I	1/2-1	8	255 1/2	28 3/4	50	13	7	0	11 1/2
218	Lasztomér	I	1/4-1	21 3/4	435	0	139 1/2	28	12	7	21 3/4
219	Lazony	I	1/2-1	12	450	10	132	24	7	2	22
220	Leszna	II	1/8-1/4	7 1/8	156 3/4	0	59	24	3	1	7 1/8
221	Márk Csemernye	II	1/2	8	176	0	48	16	2	1	8
222	Mislina	II	2/8-1/2	15	330	0	90	33	5	0	15
223	Mocsár	I	1/2-1	12 1/2	250	0	75	16	0	0	12 1/2
224	Morva	I	1/8-1/2	12 5/8	252 1/2	0	75 3/4	25	15	2	12 5/8
225	Nagy Mihály	I	1/2-1	14	628 5/8	28 5/8	167 7/8	41	19	3	30
226	Nátafalva	II	1/8-3/8	5 1/8	112 3/4	0	30 3/4	12	3	0	5 1/8
227	Oreszka	II	1/8	5 1/2	60 1/2	0	16 1/2	22	0	0	2 3/4
228	Örmező	I	1/4	15 1/2	295	0	147 1/2	59	6	0	14 3/4
229	Pazdics	I	1/4-1/2	10 3/4	207 1/2	0	62 1/4	30	14	0	10 3/8
230	Petróc	I	1/2-1	14	280	0	84	23	0	0	14

10	Homonnai kerület	Úrbéri tabellák 1774									
	45 település	osztály	telkek nagysága	belső / m. hold	szántó / m. hold	kieg. m. hold	rét / kaszás	jobbágy	zsellér	háztatlan	telekszám
231	Possa	I	1/2	11 1/2	230	0	69	23	0	2	11 1/2
232	Rákóc	I	5/8	16 1/8	325	0	97 1/2	26	6	6	16 1/4
233	Sámogy	I	1/2-1	26 1/2	530	0	159	30	4	3	26 1/2
234	Sztára	I	1/4-1/2	12 3/4	255	0	76 1/2	47	0	0	12 3/4
235	Szuha	II	1/8-1/2	7	154	0	56	21	3	1	7
236	Tavarna Polyánka	II	3/8-6/8	10	220	0	60	18	3	0	10
237	Topolovka	I	1/8-1/2	12	240	0	72	36	4	0	12
238	Topolyán	I	1/2-1	8 7/8	379 5/8	9 5/8	148	32	0	9	18 1/2
239	Vásárhely	I	1/2	22	484	44	132	44	24	12	22
240	Zavatka	II	?	8	176	0	48	19	0	0	8
	Homonnai kerület			504 7/8	10 926 1/8	384	3019 7/8	1046	286	72	510 7/8

10	Homonnai kerület	Jobbágyi állapot			Jobbágyi kategóriák a telkiállomány szerint								Irtás földek			
	45 település	jobbágy ismert	örökös jobbágy	költöző jobbágy	>1 telek	1 telek	7/8 telek	3/4 telek	5/8 telek	1/2 telek	3/8 telek	1/4 telek	1/8 telek	Szántó / m. hold	Rét / kaszás	Szőlő / kapás
196	Alsó Hrabóc	11	11	0						11				8	16	
197	Bánóc	16	16						1	6	5	4			21	
198	Barkó	43	43								43					71
199	Berettó	18	18			9				9					19	
200	Cséb (Kis)	10	10							10					29 1/2	
201	Cséb (Nagy)	20	20							20				10 1/2	97	
202	Füzessér	8	8			2	5			1					2	
203	Gatály	15	15							15				1 1/2	23	
204	Grozóc	16	16													
205	Hegedősfalva	23	23							20		3				
206	Homonna	0	0													
207	Homonna Bresztó	19	19											33 7/8	7	
208	Izbugya	4	4							4				4 3/4	5	
209	Jeszenő	53	53											35 3/4		
210	Kladzsan	28	28							27		1		123	7	
211	Körtvélyes (Alsó)	25	25				20				5			9 1/2	58 1/2	



10	Homonnai kerület	Jobbágyi állapot			Jobbágyi kategóriák a telkiállomány szerint								Irtás földek			
	45 település	jobbágy ismert	örökös jobbágy	költöző jobbágy	>1 telek	1 telek	7/8 telek	3/4 telek	5/8 telek	1/2 telek	3/8 telek	1/4 telek	1/8 telek	Szántó /m. hold	Rét / kaszás	Szőlő / kapás
212	Krasznóc	21	21			10		3		6		2			9	
213	Krivocsany	27	27									27				103
214	Kucsin	3	3								2	1		1 1/4	1/2	
215	Kudlóc	0	0													
216	Laborc Volya	17	17					2		11		4		7	49	
217	Lask	13	13			10				3					32	
218	Lasztomér	28	28			17				8		3		107 1/4	278	
219	Lazony	24	24			20				4					34	
220	Leszna	24	24									24		46 1/4	31 1/2	
221	Márk Csemernye	16	16							16				2		
222	Mislina	33	33							27		6				
223	Mocsár	16	16			9				7					17	
224	Morva	25	25							23	2		1	45 1/2	376	
225	Nagy Mihály	41	41			19				22					68	
226	Nátafalva	12	12							3	7	2		13 1/4	22	
227	Oreszka	22	22									22				24
228	Örmező	59	59									59				
229	Pazdics	30	30					1		10	2	14	3		176	
230	Petróc	23	23			5				18				7 3/4	4	
231	Possa	23	23							23				14 5/8	206	
232	Rákóc	26	26						26					66	152	
233	Sámogy	30	30			23				7					50	
234	Sztára	47	47							4		43				121
235	Szuha	21	21							4	3	14		31	84	
236	Tavarna Polyánka	18	18					9			8	1		3/4		
237	Topolovka	36	36							12		24				
238	Topolyán	32	32			5				27						
239	Vásárhely	44	44							44						
240	Zavatka	19	19													
	Homonnai kerület	1039	1039	0	0	129	0	40	27	402	77	205	53	569 1/2	1874	319

11	Varannói kerület	Úrbéri felmérés, 1772						
		belső / m.hold	szántó / m.hold	rét / kaszás	jobbágy	zsellér	háztatlan	telekszám
241	Benkóc	15 7/8	426	71	39	7	2	8 7/8
242	Bodzás	4 1/2	74 3/4	16	17	3	0	nem
243	Csicsóka	11	330 1/2	45	23	8	1	5 1/2
244	Detrik	12	182	12 1/2	28	1	1	6 5/8
245	Dobra (Nagy)	20 3/4	230	64	40	9	2	nem
246	Domása (Kis)	10	180	66	26	3	0	nem
247	Domása (Nagy)	6	261	87	24	3	1	nem
248	Fias és Orosz Volya	6	113	14	12	2	0	3 1/2
249	Györgyös	3	120	12	12	4	1	nem
250	Kelcse	14 3/4	180	60	40	2	1	nem
251	Kobulnica	7	224	14	15	6	1	nem
252	Komoróc	10 1/2	105	55 1/2	21	2	3	nem
253	Kvakóc	13 5/8	249	35	29	7	0	nem
254	Lomna	4 5/8	167 3/4	69 1/2	22	7	0	nem
255	Magyar Krucsó	3 3/4	71 7/8	53 1/2	17	1	5	nem
256	Mátyáska	9 1/2	460	20 1/2	26	2	0	nem
257	Mernyik	15 7/8	509 1/4	74 1/2	31	3	6	7 1/2
258	Micsak	3 3/4	51 1/4	12 1/2	5	0	1	nem
259	Mihalko	25 1/2	510	68	34	1	5	nem
260	Minyóc	9	99	36	18	0	0	nem
261	Mogyoróska	11	291	35 1/2	20	4	6	nem
262	Ócsva (Alsó)	12 1/2	300	156	26	0	1	nem
263	Ócsva (Felső)	6 1/2	150	54 1/2	39	3	0	nem
264	Orosz Kázmér	12 5/8	116 1/2	16	23	8	2	3
265	Orosz Krucsó	8 1/8	228	133	19	4	1	nem
266	Orosz Volya Fiasnál							x
267	Petkóc	3 5/8	74 1/4	149	12	1	5	5 3/4
268	Petőfalva	3 1/4	45	6	6	2	0	nem
269	Proszács	6	240	16	16	0	0	4
270	Remenye	15 1/4	447	52	28	5	1	nem
271	Szedlicke	18 1/4	279	292	39	15	2	nem
272	Tót Izsip	11	229 1/4	13 1/2	27	13	7	nem
273	Tót Jesztreb	16 3/4	324 1/2	15	18	1	4	nem
274	Tót Kajnya	9	385	0	26	0	1	nem
275	Trepec	2	41 1/2	20 1/2	6	3	0	1
276	Turány	6 3/4	213 3/4	45	27	0	0	nem
277	Valkó	7 7/8	180	60	26	5	1	5

11	Varannói kerület	Úrbéri felmérés, 1772						
		39 település	belső / m.hold	szántó / m.hold	rét / kaszás	jobbágy	zsellér	háztatlan
278	Varannó	5 5/8	99 1/4	0	22	20	3	15
279	Vavrinc	3 1/8	288	8	8	0	0	nem
	Varannói kerület	366 1/4	8476 3/8	1958 1/2	867	155	64	50 3/4

11	Varannói kerület	Úrbéri tabellák 1774									
		39 település	osztály	telkek nagysága	belső / m.hold	szántó / m. hold	kieg. m.hold	rét / kaszás	jobbágy	zsellér	háztatlan
241	Benkóc	I	2/8-4/8	17 3/4	426	71	71	39	7	1	17 3/4
242	Bodzás	II	1/8-3/8	4 1/4	74 1/4	11 1/2	16	17	2	0	3 7/8
243	Csicsóka	II	2/8-4/8	11	263 1/2	21 1/2	44	23	8	0	11
244	Detrik	III	1/2	14	459 1/4	123	16	28	1	1	14
245	Dobra (Nagy)	I	1/2	18	402	3 3/8	120	40	9	2	20
246	Domása (Kis)	I	1/2-1	18 1/2	360	0	108	29	3	0	18
247	Domása (Nagy)	I	1/2-5/8	6	269 1/8	7 3/8	78 3/4	26	1	1	13 1/8
248	Fias és Orosz Volya	III	1/4-1/2	6 1/4	111	21 1/4	14	12	2	0	3 3/4
249	Györgyös	III	1/2	6	180	36	24	12	4	0	6
250	Kelcse	II	1/8-1/4	8 7/8	192 1/2	0	52 1/2	40	3	1	8 3/4
251	Kobulnica	III	1/4-1/2	8	256	64	16	19	6	1	8
252	Komoróc	II	1/8-1/4	10 1/2	108 7/8	1/4	58	22	1	2	5 3/8
253	Kvakóc	II	1/2	14 1/2	429	109	35	29	7	0	14 1/2
254	Lomna	II	3/8-4/8	7 1/8	225	24 1/4	69	22	6	0	9 3/4
255	Magyar Krucsó	II	1/4-5/8	3 1/2	91 3/8	0	90	17	1	5	6 3/8
256	Mátyáska	III	1/2-1	14	450	114	26	26	2	0	14
257	Mernyik	II	1	34	748	0	204	34	3	6	34
258	Micsak	III	5/8	3 7/8	78 3/4	3 3/4	15	5	0	1	3 1/8
259	Mihalko	II	1	30	750	90	90	30	5	5	30
260	Mínyóc	II	1/8-1/4	9	85 7/8	0	41 1/4	18	0	0	4 1/8
261	Mogyoróska	II	1/2-6/8	11	286	59 1/4	42 1/2	20	4	6	10 1/4
262	Ócsva (Alsó)	II	5/8	13	302 1/4	0	156	26	0	1	16 1/4
263	Ócsva (Felső)	II	1/4	6 1/2	217 3/4	3 1/8	97 1/2	39	3	0	9 3/4
264	Orosz Kázmér	III	3/8-6/8	10	167	1 1/4	54	16	8	1	7 1/2
265	Orosz Krucsó	III	5/8	9 3/4	249 1/8	0	133	19	4	1	11 1/2

11	Varannói kerület	Úrbéri tabellák 1774										
		39 település	osztály	telkek nagysága	belső / m.hold	szántó / m. hold	kieg. m.hold	rét / kaszás	jobbágy	zsellér	háztatlan	telekszám
266	Orosz Volya Fiasnál	x	x	x								
267	Petkóc	III	1/2	6	183	39	21	12	1	5	6	
268	Petőfalva	II	1/4-3/8	2	38 1/2	0	17 1/2	6	2	0	1 3/4	
269	Proszács	III	1/2	8	256	64	16	16	0	0	8	
270	Remenye	II	1/8-e	27 7/8	500 3/8	107	62	29	4	1	17 3/8	
271	Szedlicke	II	3/8-1/2	14 1/8	368 1/4	3 3/8	133	39	15	2	16 5/8	
272	Tót Zsíp	II	?	13 1/2	407 1/8	110	27	27	13	7	13 1/2	
273	Tót Jesztreb	II	1/2-1	17 3/4	483 1/2	137	18 1/2	22	2	11	15 3/4	
274	Tót Kajnya	I	5/8	9	396	96	0	24	0	1	15	
275	Trepec	II	1/4-1/2	2	44	0	12	6	3	0	2	
276	Turány	I	2/8-5/8	6 3/4	198	3	58 1/2	27	0	0	9 3/4	
277	Valkó	II	1/4-1/2	10	260	40	60	26	5	1	10	
278	Varannó	II	1/8-1/4	7 3/4	98 5/8	7 7/8	20 1/2	23	20	3	4 3/8	
279	Vavrinc	III	1	4 1/2	301 1/2	85 1/2	9	9	0	0	9	
	Varannói kerület			424 5/8	10 717 1/2	1456 5/8	2126 1/2	874	155	66	429 7/8	

11	Varannói kerület	Jobbágyi állapot	Jobbágyi kategóriák a telkiállomány szerint										Irtás földek				
			39 település	jobbágy ismert	örökös jobbágy	költöző jobbágy	>1 telek	1 telek	7/8 telek	3/4 telek	5/8 telek	1/2 telek	3/8 telek	1/4 telek	1/8 telek	Szántó / m. hold	Rét / kaszás
241	Benkóc	39	39							32		7					
242	Bodzás	17	17								2	3	12				
243	Csicsóka	23	23							21		2		81 1/2			
244	Detrik	28	28							28							
245	Dobra (Nagy)	40	40							40				141 1/2	48 1/2		
246	Domása (Kis)	29	29			7				22							
247	Domása (Nagy)	26	26						1	25							
248	Fias és Orosz Volya	12	12							4		6	2				
249	Györgyös	12	12							12							
250	Kelcse	40	40								1	28	11				
251	Kobulnica	19	19							13		6					

11	Varannói kerület	Jobbágyi állapot			Jobbágyi kategóriák a telkiállomány szerint									Irtás földek		
		jobbágy ismert	örökös jobbágy	költöző jobbágy	>1 telek	1 telek	7/8 telek	3/4 telek	5/8 telek	1/2 telek	3/8 telek	1/4 telek	1/8 telek	Szántó /m. hold	Rét / kaszás	Szőlő / kapás
	39 település															
252	Komoróc	22	22								21	1	53 1/4	7		
253	Kvakóc	29	29						29				75 1/2			
254	Lomna	22	22						7	15						
255	Magyar Krucsó	17	17				1	2	3	1	10		23 5/8	42 1/2		
256	Mátyáska	26	26			2			24							
257	Mernyik	34	34		34								251 1/2	58		
258	Micsak	5	5					5					9 1/4	2		
259	Mihalko	30	30		30											
260	Minyóc	18	18								15	3				
261	Mogyoróska	20	20				1		19							
262	Ócsva (Alsó)	26	26					26								
263	Ócsva (Felső)	39	39								39					
264	Orosz Kázmér	16	15	1			3			12	1		13 7/8	6		
265	Orosz Krucsó	19	19					19								
266	Orosz Volya Fiasnál															
267	Petkóc	12	12						12				12 1/8			
268	Petőfalva	6	4	2						2	4					
269	Proszács	16	16						16							
270	Remenye	29	29		1	1	11	6	4	4	1	1	57 3/4	2		
271	Szedlicke	39	39						16	23			64 3/8	41		
272	Tót Izsip	27	27					5	5	13	4		97 1/8			
273	Tót Jesztreb	22	22		10				10	2			85 1/2	2 1/2		
274	Tót Kajnya	24	24					24								
275	Trepec	6	6						2							
276	Turány	27	27					3	2	11	11					
277	Valkó	26	26						14		12		79 1/2			
278	Varannó	23	23								12	11	4 1/4	32		
279	Vavrinc	9	9		9											
	Varannói kerület	874	871	3	0	93	1	16	91	360	86	182	41	1050 5/8	241 1/2	0

12	Sztropkói kerület	Úrbéri felmérés, 1772						
		belső / m.hold	szántó / m.hold	rét / kaszás	jobbágy	zsellér	háztatlan	telekszám
280	Bresznica (Kis)	12 3/4	204	68	17	3	0	2 1/8
281	Bresznica (Nagy)	16 1/4	396 1/2	152 1/2	33	4	0	15 1/4
282	Brusznica	5 3/4	207	138	23	4	0	2 7/8
283	Bukóc	7 1/4	75	0	11	0	0	nem
284	Dricsna	3 1/8	49 1/2	44	11	0	0	1 3/4
285	Giglóc	9 1/2	135 3/4	38	15	0	1	nem
286	Giróc	1 7/8	78 3/4	30	8	1	0	nem
287	Gyapalóc	11 1/4	123	82	20	2	0	nem
288	Havaj	6 1/2	144	42	19	0	0	nem
289	Hocsa	18 1/2	370	74	37	3	0	nem
290	Holesikóc	3 3/8	129	44	20	3	1	nem
291	Jakusóc	1 1/2	96	18	6	0	0	1 1/2
292	Kolbóc	5 3/4	193	87	25	2	0	5 1/4
293	Kosaróc	9	262 1/2	70	18	0	0	nem
294	Kriszlóc	1 1/2	48	18	6	0	0	3/4
295	Makóc	7	84	14	14	1	1	1 3/4
296	Mikova	28 1/4	227	227	32	0	0	7 1/8
297	Mrazóc	4	48	8	9	0	0	nem
298	Orosz Bisztra	1 1/4	24	13	5	0	0	nem
299	Orosz Hrabóc	3 3/8	195	39	15	0	0	nem
300	Orosz Kajnya	4 1/2	124	35	12	2	0	2 3/8
301	Orosz Petróc	5	117	50	14	0	0	1 3/4
302	Orosz Poruba	8	187	51	22	2	0	nem
303	Orosz Tokaj	3	38	18	8	0	1	2 5/8
304	Piskoróc	3 1/2	78	39	14	0	1	nem
305	Potocska	5 1/2	99	0	12	0	0	1 1/4
306	Pritulyán	3	130	33	13	0	0	2 7/8
307	Pucák	5 3/4	232	58	23	0	0	3 5/8
308	Rafajóc	4	60	15	11	2	1	nem
309	Rohosnyik	1 1/2	33	22	4	3	0	3/4
310	Szállyik	3 3/4	48	36	9	0	0	nem
311	Szitnyice (Alsó)	5 1/2	244	81	21	2	0	2 1/2
312	Szitnyice (Felső)	6	143	98	19	2	0	3 1/4
313	Sztaskóc	6 1/2	100	39	10	0	2	1 1/4
314	Sztropkó	23 1/8	351 1/2	202	118	6	2	nem
315	Sztropkó Olyka	6 1/4	258	129	25	1	0	5 3/8
316	Sztropkó Polena	24	144	96	24	2	0	nem

12	Sztropkói kerület	Úrbéri felmérés, 1772						
		41 település	belső / m.hold	szántó / m.hold	rét / kaszás	jobbágy	zsellér	háztatlan
317	Velkrop	19 3/4	157	105	24	0	2	3 1/8
318	Vladičsa	1 3/8	28 1/4	18	10	0	0	nem
319	Vojtóc	6 1/2	103 1/2	46	13	0	0	nem
320	Zavada	7 1/2	210	58	20	3	0	nem
	Sztropkói kerület	311 3/4	5975 1/4	2435 1/2	770	48	12	69 1/8

12	Sztropkói kerület	Úrbéri tabellák 1774									
		41 település	osztály	telkek nagysága	belső / m.hold	szántó / m.hold	kieg. m.hold	rét / kaszás	jobbágy	zsellér	háztatlan
280	Bresznica (Kis)	II	1/2-5/8	12 3/4	200	0	74	17	3	0	9 1/4
281	Bresznica (Nagy)	I	5/8-3/4	17 1/4	424 3/4	4 1/2	126	33	5	0	21
282	Brusznica	II	5/8-e	5 1/2	261 7/8	6 1/8	69 3/4	22	4	0	11 5/8
283	Bukóc	IV	1/4	7 1/2	85 1/4	20 1/4	0	10	1	0	2 1/2
284	Dricsna	IV	?	3 1/8	67 3/4	0	26 1/4	11	0	0	2 5/8
285	Giglóc	II	1/2-e	11	242	0	66	17	0	1	11
286	Giróc	III	1/8-1/2	1 7/8	88 5/8	1 7/8	21 3/4	8	1	0	3 5/8
287	Gyapalóc	II	1	23	462	0	126	21	2	0	21
288	Havaj	III	1/4-1/2	6 3/8	159 1/2	1 3/4	66 1/4	17	2	0	6 5/8
289	Hocsa	II	3/8-1/2	18 1/2	375 3/4	65 3/8	68 5/8	36	5	0	14
290	Holicsikóc	II	2/8-4/8	3 1/8	137 1/2	2 3/4	36 3/4	20	3	1	6 1/8
291	Jakusóc	III	5/8	1 1/2	92 1/4	2 1/4	22 1/2	6	0	0	3 3/4
292	Kolbóc	III	3/8-1/2	5 3/4	222 3/8	3 5/8	54 3/4	25	2	0	9 1/8
293	Kosaróc	II	4/8-7/8	9	258 3/8	2 5/8	69 3/4	18	0	0	11 5/8
294	Kriszlóc	IV	61/4-1/2	1 1/2	49 1/8	3/8	18 3/4	6	0	0	1 7/8
295	Makóc	IV	1/8-1/4	7	90	16	14	14	1	0	3
296	Mikova	III	3/8-1/2	26 1/4	320 5/8	0	138 3/4	32	0	0	13 1/2
297	Mrazóc	IV	1/8-2/8	1 3/4	45 1/2	0	17 1/2	9	0	0	1 3/4
298	Orosz Bisztra	IV	1/4-1/2	1 1/4	32 1/2	0	12 1/2	5	0	0	1 1/4
299	Orosz Hrabóc	IV	3/8-1/2	3 3/8	168 3/4	3	63 3/4	15	0	0	6 3/8
300	Orosz Kajnya	IV	1/2	4 1/2	157 1/2	1 1/2	36	12	2	0	6
301	Orosz Petróc	III	2/8-3/8	4 1/4	114 5/8	5/8	47 1/2	13	1	0	4 3/4
302	Orosz Poruba	III	1/4-3/8	8 1/2	188 3/8	1	47 1/4	22	0	0	7 7/8

12	Sztropkói kerület	Úrbéri tabellák 1774									
		41 település	osztály	telkek nagysága	belső / m.hold	szántó / m. hold	kieg. m.hold	rét / laszás	jobbágy	zsellér	háztatlan
303	Orosz Tokaj	IV	1/8-3/8	1 7/8	62 1/4	1/2	23 3/4	8	0	1	2 3/8
304	Piskoróc	IV	1/4-1/2	3 1/2	97 3/4	1/4	37 1/2	14	0	1	3 3/4
305	Potoecska	IV	3/8-1/2	5 1/2	146	1/4	52	12	0	0	5 1/2
306	Pritulyán	III	1/4-1/2	3	131 1/4	2 3/8	32 1/4	13	0	0	5 3/8
307	Pucák	III	3/8-1/2	5 3/4	231 3/4	3 3/4	57	23	0	0	9 1/2
308	Rafajóc	II	4/8-e	7 1/2	165	0	45	11	2	1	7 1/2
309	Rohosnyik	IV	1/8-7/8	1 1/2	59 1/4	3/4	22 1/2	6	1	0	2 1/4
310	Szálnyik	IV	1/4	3 3/4	57	0	22 1/2	9	0	0	2 1/4
311	Szitnyice (Alsó)	II	1/4-5/8	5 1/2	267 5/8	6 1/4	118 3/4	21	2	0	11 3/8
312	Szitnyice (Felső)	II	1/4-1/2	6 1/2	200 1/2	2 1/2	54	19	2	0	9
313	Sztaskóc	IV	3/8-1/2	6 1/2	99 1/2	3/4	37 3/8	10	2	0	3 7/8
314	Sztropkó	I	1/8-3/8	26 1/8	401	13 3/8	146 1/2	113	14	0	19 3/4
315	Sztropkó Olyka	II	4/8-5/8	6 1/4	304 3/4	7 1/4	82 1/2	24	1	0	13 1/2
316	Sztropkó Polena	III	1/8-3/8	24	166 1/4	0	76 1/4	24	2	0	7 3/8
317	Velkrop	III	1/8-3/8	18	182	0	80	24	0	2	8
318	Vladiicsa	IV	1/8	1 3/8	32 3/8	3/8	12 1/2	10	0	0	1 1/4
319	Vojtóc	III	1/4-3/8	6 1/2	106	0	45	13	0	0	4 1/2
320	Zavada	III	3/8	7 1/4	189 5/8	1 1/4	78 1/4	19	4	0	7 7/8
	Sztropkói kerület			325	7144 7/8	173 1/4	2248	762	62	7	305 1/4

12	Sztropkói kerület	Jobbágyi állapot			Jobbágyi kategóriák a telkiállomány szerint								Írtás földek			
		jobbágy ismert	örökös jobbágy	költöző jobbágy	>1 telek	1 telek	7/8 telek	3/4 telek	5/8 telek	1/2 telek	3/8 telek	1/4 telek	1/8 telek	Szántó / m. hold	Rét / kaszás	Szőlő / kapás
280	Bresznica (Kis)	17	17					6	11							
281	Bresznica (Nagy)	33	33				3	30								
282	Brusznica	22	22		1			1	20							
283	Bukóc	10	10								10					
284	Dricsna	11	11													
285	Giglóc	17	17		5				12							



12	Sztropkói kerület	Jobbágyi állapot			Jobbágyi kategóriák a telkiállomány szerint								Irtás földek			
		jobbágy ismert	örökös jobbágy	költöző jobbágy	>1 telek	1 telek	7/8 telek	3/4 telek	5/8 telek	1/2 telek	3/8 telek	1/4 telek	1/8 telek	Szántó /m. hold	Rét / kaszás	Szőlő / kapás
286	Giróc	8	8							5	3					
287	Gyapalóc	21	21			21										
288	Havaj	17	17							2	15					
289	Hocsa	36	36							14	17		5			
290	Holcsikóc	20	20							4	1	15				
291	Jakusóc	6	6						6							
292	Kolbóc	25	23	2			1			1	16	7		3 3/4	2	
293	Kosaróc	18	18				2	1	13	2						
294	Kriszlóc	6	6							1	1	4				
295	Makóc	14	14									10	4	11 1/2	12	
296	Mikova	32	32							15	17					
297	Mrazóc	9	9									5	4			
298	Orosz Bisztra	5	5									5				
299	Orosz Hrabóc	15	15							6	9					
300	Orosz Kajnya	12	12							12						
301	Orosz Petróc	13	13								12	1				
302	Orosz Poruba	22	22							1	17	4				
303	Orosz Tokaj	8	8								4	3	1			
304	Piskoróc	14	14							1		13				
305	Potocska	12	11	1						8	4					
306	Pritulyán	13	13							7	3	3				
307	Pucák	23	23							7	16					
308	Rafajóc	11	11			4				7						
309	Rohosnyik	6	6							4			2			
310	Szálnyik	9	8	1								9				
311	Szitnyice (Alsó)	21	21						13	7		1		31		
312	Szitnyice (Felső)	19	19							17		2		9 1/4		
313	Sztaskóc	10	10							1	9					
314	Sztropkó	113	99	14							1	43	69			
315	Sztropkó Olyka	24	24						10	14						
316	Sztropkó Polena	24	24								14	9	1	9		

12	Sztropkói kerület	Jobbágyi állapot			Jobbágyi kategóriák a telkiállomány szerint									Irtás földek		
	41 település	jobbágy ismert	örökös jobbágy	költöző jobbágy	>1 telek	1 telek	7/8 telek	3/4 telek	5/8 telek	1/2 telek	3/8 telek	1/4 telek	1/8 telek	Szántó /m. hold	Rét / kaszás	Szőlő / kapás
317	Velkrop	24	24								20		4			
318	Vladicsa	10	10										10			
319	Vojtóc	13	13								10	3				
320	Zavada	19	19							6	13					
	Sztropkói kerület	762	744	18	0	31	3	4	79	185	202	147	100	64 1/2	14	0

13	Göröginyei kerület	Ürbéri felmérés, 1772						
	33 település	belső / m.hold	szántó / m.hold	rét / kaszás	jobbágy	zsellér	háztalan	telekszám
321	Baskóc	2 5/8	101 1/2	52 1/2	24	2	5	nem
322	Borró	21 1/8	290	97	53	0	0	48 1/8
323	Csernyina	21 1/2	180	45	28	2	2	nem
324	Csertész	5 1/8	289 1/2	145	89	0	1	nem
325	Göröginye	12 7/8	508	342	50	0	11	nem
326	Habura	40 1/2	710 1/4	316 1/2	103	11	0	nem
327	Homonna Olyka	3 7/8	93 1/2	62 1/2	27	3	2	6 1/4
328	Hrubó	4 3/4	99	91	36	3	0	7 1/2
329	Jankóc	8	278	95	29	2	4	nem
330	Jeszenóc	14 3/8	182 3/4	36	22	1	0	4 3/4
331	Kaleno	2	64	32	26	0	0	nem
332	Karna	13 5/8	458	127 1/2	43	5	5	nem
333	Ladiskóc (Alsó)	4 7/8	149	51	29	2	2	nem
334	Ladiskóc (Felső)	9 3/8	104	45 1/2	23	4	3	4 3/8
335	Leszkóc	7 7/8	162	108 1/2	48	2	3	13 5/8
336	Lukacsóc	4 3/4	162 1/2	87	38	3	4	nem
337	Matyasóc	7 1/4	214 1/4	205	26	0	0	6 1/2
338	Mező Laborc	34 1/4	510 1/2	409	94	2	1	nem
339	Olyka Kriva	1 3/4	25	11	5	1	0	nem
340	Pakasztó	5 5/8	66	56	18	1	1	5
341	Pravróc	4 7/8	83	58 1/2	28	7	3	nem
342	Repejő	2 5/8	65 1/2	62 1/5	24	5	0	5 1/8

13	Göröginyei kerület	Úrbéri felmérés, 1772						
	33 település	belső / m.hold	szántó / m.hold	rét / kaszás	jobbágy	zsellér	háztalan	telekszám
343	Rokitóc	2 3/8	34	25	17	0	0	2 7/8
344	Roskóc	4 1/4	92	47	33	1	0	6 3/8
345	Stefanóc	14 7/8	220 3/4	5 3/8	30	1	3	6 7/8
346	Szopkóc	8 1/2	151	28	24	0	5	nem
347	Szukó	3 1/2	82	38	30	0	2	6 1/2
348	Tavarna	18 3/8	288 3/4	161	29	13	5	7 1/8
349	Tót Volova	9 3/8	304	157	39	1	0	7 3/8
350	Turcsóc	7 5/8	98 1/2	51	32	1	1	5 5/8
351	Varehóc	3 5/8	66	32 1/2	29	4	2	4 1/4
352	Vidrány	3 7/8	63	32	20	3	2	4 7/8
353	Zsalobina	9 1/8	262 1/8	134 1/2	46	3	1	10 1/2
	Göröginyei kerület	319 1/8	6458 3/8	3247	1192	83	68	163 5/8

13	Göröginyei kerület	Úrbéri tabellák 1774									
	33 település	osztály	telkek nagysága	belső / m.hold	szántó / m. hold	kieg. m.hold	rét / laszás	jobbágy	zsellér	háztalan	telekszám
321	Baskóc	II	1/4-1/2	12	264	0	73	25	2	4	12
322	Borró	III	1/2	26 1/2	636	0	159	53	0	0	26 1/2
323	Cserynina	II	1/4-1	15 3/4	346 1/2	0	157 1/2	28	2	1	15 3/4
324	Csertész	III	3/8-6/8	22	528	0	220	87	0	1	22
325	Göröginye	I	1/4-1	33	660	0	198	49	5	8	33
326	Habura	III	1/8-3/4	60 1/2	666	3	273 1/4	103	11	0	27 5/8
327	Homonna Olyka	II	2/8-1	14 1/8	313 1/2	0	85 1/2	33	3	2	14 1/4
328	Hrubó	III	2/8-4/8	12 1/4	294	0	98	37	2	0	12 1/4
329	Jankóc	II	4/8	13 1/2	297	0	81	27	2	6	13 1/2
330	Jeszenóc	II	1/2	8 1/2	187	0	51	17	0	0	8 1/2
331	Kaleno	III	1/4	7	168	0	7 0	28	0	0	7
332	Karna	II	2/8-4/8	12 3/4	280 1/2	0	127 1/2	37	5	2	12 3/4
333	Ladiskóc (Alsó)	II	1/4-1/2	13 1/4	291 1/2	0	79 1/2	28	2	2	13 1/4
334	Ladiskóc (Felső)	II	1/4-1/2	11 1/2	253	0	115	25	4	1	11 1/2
335	Leszkóc	I	1/8-1/2	13 1/4	265	0	79 1/2	46	2	3	13 1/4
336	Lukacsóc	II	2/8-3/8	11 1/2	253	0	69	39	2	1	11 1/2
337	Matyasóc	I	5/8	17 1/2	350	0	105	28	6	0	17 1/2
338	Mező Laborc	III	1/8-1/2	38	612	0	255	94	2	1	25 1/2

13	Göröginyei kerület	Úrbéri tabellák 1774									
		33 település	osztály	telkek nagysága	belső / m.hold	szántó / m. hold	kieg. m.hold	rét / lászás	jobbágy	zsellér	háztalan
339	Olyka Kriva	IV	1/4	1 1/4	32 1/2	0	12 1/2	5	0	0	1 1/4
340	Pakasztó	III	2/8-1	9 1/4	222	0	55 3/4	21	0	1	9 1/8
341	Pravróc	III	1/4-1/2	10 3/8	249	0	83	27	5	2	10 3/8
342	Repejő	II	1/2-1	14	308	0	84	25	4	0	14
343	Rokitóc	III	2/8-4/8	15 1/2	372	0	155	30	0	0	15 1/2
344	Roskóc	III	1/4-1/2	11 1/2	332 1/4	2 1/4	137 1/2	32	1	0	13 3/4
345	Stefanóc	III	1/4-1/2	10	335	95	5	27	0	3	10
346	Szopkóc	II	1/2	11 1/2	253	0	115	23	0	4	11 1/2
347	Szukó	III	1/4-1/2	12 3/8	297	0	123 3/4	30	0	2	12 3/8
348	Tavarna	I	3/8-1	17	340	0	102	29	10	0	17
349	Tót Volova	II	1/8-1/4	15 1/8	330	0	90	40	1	0	15
350	Turcsóc	III	2/8-6/8	10 1/2	252	0	84	33	2	2	10 1/2
351	Varehóc	III	3/8	10 1/8	243	0	81	27	4	4	10 1/8
352	Vidrány	IV	3/8	12 3/8	321 3/4	0	123 1/2	33	2	2	12 3/8
353	Zsalobina	I	1/2	20 1/2	410	0	123	41	1	0	20 1/2
	Göröginyei kerület			524 1/4	10 962 1/2	100 1/4	3671 3/4	1207	80	52	481

13	Göröginyei kerület	Jobbágyi állapot			Jobbágyi kategóriák a telkiállomány szerint								Irtás földek			
		jobbágy ismert	örökös jobbágy	költöző jobbágy	>1 telek	1 telek	7/8 telek	3/4 telek	5/8 telek	1/2 telek	3/8 telek	1/4 telek	1/8 telek	Szántó / m. hold	Rét / kaszás	Szőlő / kapás
321	Baskóc	25	25							23		2				
322	Borró	53	53							53						
323	Csernyina	28	28			7				14		7		1 5/8		
324	Csertész	87	87				1		1	10	57	18			5	
325	Göröginye	49	49			6		28	9		6					
326	Habura	103	103					5		12		57	29			
327	Homonna Olyka	33	33			1				21		11				
328	Hrubó	37	37							5	14	18				
329	Jankóc	27	27							27						
330	Jeszenóc	17	17							17				61 1/2		
331	Kaleno	28	28									28			6	
332	Karna	37	37							1	26		10			

13	Göröginyei kerület	Jobbágyi állapot			Jobbágyi kategóriák a telkiállomány szerint								Irtás földek			
	33 település	jobbágy ismert	örökös jobbágy	költöző jobbágy	>1 telek	1 telek	7/8 telek	3/4 telek	5/8 telek	1/2 telek	3/8 telek	1/4 telek	1/8 telek	Szántó /m. hold	Rét / kaszás	Szőlő / kapás
333	Ladiskóc (Alsó)	28	28							25		3				
334	Ladiskóc (Felső)	25	25							21		4				
335	Leszkóc	46	46							8		36	2			
336	Lukacsóc	39	39								14	25				
337	Matyasóc	28	28					28						1 1/2		
338	Mező Laborc	94	94						24		38	32				
339	Olyka Kriva	5	5									5				
340	Pakasztó	21	21		1				13		7			5 1/8		
341	Pravróc	27	27				3		7	3	14			12 3/8		
342	Repejő	25	25		1		5		18		1					
343	Rokitóc	30	30		2	2	7		5	4	10					
344	Roskóc	32	32					2	17		13					
345	Stefanóc	27	27						1	24	2			38 5/8		
346	Szopkóc	23	23						23					46 1/4		
347	Szukó	30	30					7	5	8	10					
348	Tavarna	29	29		1		15			12	1			8 1/2		
349	Tót Volova	40	40											17 3/4		
350	Turcsóc	33	33				1		2	10	20					
351	Varehóc	27	27							27				3 1/2	2 1/2	
352	Vidrány	33	33							33					20	
353	Zsalobina	41	41						41					25 3/4		
	Göröginyei kerület	1 207	1207	0	0	19	2	65	37	393	185	375	91	222 1/2	33 1/2	0

14	Papini kerület	Úrbéri felmérés, 1772						
	44 település	belső / m.hold	szántó / m.hold	rét / kaszás	jobbágy	zsellér	háztalan	telekszám
354	Agyidóc	8 1/2	170	51	18	0	1	4 1/4
355	Csabalóc	6 1/2	87 1/2	77	39	0	0	8 7/8
356	Csebineye (Alsó)	4 1/8	87 1/2	41 1/2	42	0	0	8 5/8
357	Csebineye (Felső)	9	90 1/2	80	52	3	0	9 1/8
358	Dedasóc	10 1/4	128 1/2	63	14	3	0	6 1/2

14	Papini kerület	Úrbéri felmérés, 1772						
		belső / m.hold	szántó / m.hold	rét / kaszás	jobbágy	zsellér	háztalan	telekszám
359	Hankóc	9 1/8	149 3/4	80	33	3	0	10 1/8
360	Homonna Rokító	8 1/4	129	64	33	10	0	8 1/4
361	Homonna Zbojna	3	44 1/2	36	12	5	0	17 1/8
362	Horbók Csebinye	1 5/8	35 1/2	39	23	1	0	5
363	Horbók Radvány	7 1/4	70	58	16	0	0	7 1/4
364	Hosztovica	21 1/4	241 3/4	292	84	18	7	nem
365	Izbugya Béla	11 3/8	153	125	48	0	0	18 1/2
366	Izbugya Breszto	3 5/8	99	52	21	0	0	9
367	Izbugya Hosszúmező	4 3/4	59 1/2	45	18	0	0	6 1/2
368	Izbugya Hrabóc	3 7/8	80	75	28	0	0	7 7/8
369	Izbugya Rokító	4	65	88	19	0	0	4 3/8
370	Izbugya Zbojna	4 1/2	120	80	27	0	0	5
371	Jablonka (Alsó)	7 1/4	132	67	29	3	3	8 3/4
372	Jablonka (Felső)	11 1/4	136	88	68	0	3	12 3/8
373	Kohanóc	13 5/8	212 1/4	34	33	5	2	8 1/2
374	Koskóc	18	234 1/4	99 1/2	41	4	0	9 1/2
375	Körtvélyes (Felső)	20 1/4	348 3/4	162	48	3	5	10 1/8
376	Krasznibrod	5 1/2	116	114	53	0	0	7 1/4
377	Lyubise	11 1/4	279 1/2	180	50	2	0	12 1/4
378	Maskóc	6 1/2	96	26	20	2	2	3 3/8
379	Nehval Polyánka	108	217	144	58	5	0	18
380	Nyago	5 1/8	56	68	36	0	0	4 3/4
381	Olsinko	12	162	49	24	6	0	28
382	Palota	16 3/8	314 1/2	209	47	6	3	nem
383	Papina	42 1/2	298 1/2	44	85	9	1	74 1/8
384	Pihnye	43	516	558	70	2	2	21 1/2
385	Radvány	8 5/8	126 1/2	138	43	5	0	13 1/8
386	Rovna	6 1/2	216	117	40	5	3	6 3/4
387	Sterkóc	3 5/8	96 1/2	55	39	0	0	7 3/4
388	Telepóc	15 1/2	182 1/2	73	29	2	0	36
389	Tót Jablonya	9 1/4	83 1/2	72	35	1	2	4 3/8
390	Tót Kriva	3 1/4	104	91	13	3	0	nem
391	Udva	33	577	136	59	4	6	17 7/8
392	Valentóc	1 3/4	26	18	7	0	0	5
393	Velopole	4 3/4	171	80	40	2	0	5 1/8
394	Világ	64 7/8	892 1/4	612	135	5	6	nem

14	Papini kerület	Úrbéri felmérés, 1772						
	44 település	belső / m.hold	szántó / m.hold	rét / kaszás	jobbágy	zsellér	háztalan	telekszám
395	Virava	7 5/8	160 1/2	121	58	0	2	13 5/8
396	Volica	5 1/8	102	58	22	0	0	7 1/2
397	Zubna	11 3/4	199 1/4	94	44	4	1	5 7/8
	Papini kerület	617 1/4	7866 3/4	4854	1753	121	49	477 7/8

14	Papini kerület	Úrbéri tabellák 1774									
	44 település	osztály	telkek nagysága	belső / m.hold	szántó / m. hold	kieg. m.hold	rét / kaszás	jobbágy	zsellér	háztalan	telekszám
354	Agyidóc	II	1/2	8 1/2	187	0	85	18	0	0	8 1/2
355	Csabalóc	III	1/4-6/8	16 1/2	396	0	165	39	0	0	16 1/2
356	Csebinye (Alsó)	III	1/4	10 1/2	252	0	105	42	2	0	10 1/2
357	Csebinye (Felső)	III	1/4	13	312	0	130	51	0	0	13
358	Dedasóc	III	1/2-1	8	217	1	72	14	3	0	9
359	Hankóc	II	1/2-3/4	16 1/4	415 1/2	14	170	33	3	0	18 1/4
360	Homonna Rokító	III	?	12 3/8	297	0	74 1/4	33	10	0	12 3/8
361	Homonna Zbojna	III	?	3	72	0	18	12	5	0	3
362	Horbók Csebinye	III	1/8-2/8	1 1/2	73 1/2	1 1/2	30	18	1	0	3
363	Horbók Radvány	III	2/8	4	96	0	40	16	0	0	4
364	Hosztovica	III	1/4-1/2	31 3/4	762	0	317 1/2	83	18	7	31 3/4
365	Izbugya Béla	III	1/8-6/8	19 1/2	468	0	195	49	0	0	19 1/2
366	Izbugya Breszto	III	2/8-1	9 1/2	228	0	95	21	0	0	9 1/2
367	Izbugya Hosszúmező	III	3/8-1	8	192	0	64	14	0	0	8
368	Izbugya Hrabóc	III	1/4-1/2	12 1/4	294	0	98	27	0	0	12 1/4
369	Izbugya Rokító	III	1/2-1	11 1/2	276	0	115	19	0	0	11 1/2
370	Izbugya Zbojna	III	1/2	13 1/2	324	0	135	27	0	0	13 1/2
371	Jablonka (Alsó)	III	?	14 1/2	348	0	87	29	3	3	14 1/2
372	Jablonka (Felső)	III	1/8-1	12 3/8	297	0	123 3/4	67	0	2	12 3/8
373	Kohanóc	II	1/2	9 5/8	450	76 3/4	102	34	6	2	17
374	Koskóc	II	1/4	20 1/2	225 1/2	0	102 1/2	41	4	0	10 1/4

14	Papini kerület	Úrbéri tabellák 1774									
	44 település	osztály	telkek nagysága	belső / m.hold	szántó / m.hold	kieg. m.hold	rét / kaszás	jobbágy	zsellér	háztalan	telekszám
375	Körtvélyes (Felső)	II	1/4-1	21 1/4	467 1/2	0	170	47	3	10	21 1/4
376	Krasznibrod	III	1/4	14	336	0	140	56	0	0	14
377	Lyubise	II	1/4-1	12	600 1/2	61 1/2	196	50	2	0	24 1/2
378	Maskóc	III	1/4-1/2	6 1/2	169	13	52	20	2	2	6 1/2
379	Nehval Polyánka	III	3/8-6/8	25 3/8	681	0	170 1/4	62	4	0	28 3/8
380	Nyago	III	1/4-3/8	9 3/4	234	0	97 1/2	38	0	0	9 3/4
381	Olsinko	III	?	12	288	0	72	24	6	0	12
382	Palota	IV	1/4-1/2	15 1/4	370	1/4	142	47	6	3	14 1/4
383	Papina	II	?	42 1/2	935	0	255	85	9	1	42 1/2
384	Pihnye	III	1/4-1/2	22	528	0	220	70	2	2	22
385	Radvány	III	3/8-1/2	12 5/8	421 3/4	4 1/2	173 3/4	40	5	0	17 3/8
386	Rovna	II	3/8-6/8	19 1/2	429	0	156	33	5	5	19 1/2
387	Sterkóc	III	2/8-3/8	8 7/8	328 5/8	5 3/8	135	40	0	0	13 1/2
388	Telepóc	III	?	14 1/2	348	0	87	29	14	0	14 1/2
389	Tót Jablonya	III	1/8-2/8	4 5/8	111	0	46 1/4	35	1	2	4 5/8
390	Tót Kriva	III	1/2	6 1/2	156	65	65	13	0	3	6 1/2
391	Udva	II	3/8	22 1/8	590	103 1/4	118	59	5	6	22 1/8
392	Valentóc	III	1/4	1 3/4	42	0	17 1/2	7	0	0	1 3/4
393	Velopole	II	1/4-2/4	10 1/2	210	0	126	29	3	0	10 1/2
394	Világ	III	1/4-1	65	1099 1/4	1 1/4	457 1/2	132	5	6	45 3/4
395	Virava	III	1/4-1	18 5/8	734 1/2	11 1/2	301 1/4	63	0	3	30 1/8
396	Volica	III	2/8-5/8	8	204	0	85	22	0	0	8 1/2
397	Zubna	II	1/4-1/2	23 3/4	522 1/2	0	237 1/2	49	4	0	23 3/4
	Papini kerület			653 5/8	15 988 1/8	358 7/8	5844 1/2	1737	131	57	671 7/8

14	Papini kerület	Jobbágyi állapot			Jobbágyi kategóriák a telkiállomány szerint							Írtás földek				
		jobbágy ismert	örökös jobbágy	költöző jobbágy	>1 telek	1 telek	7/8 telek	3/4 telek	5/8 telek	1/2 telek	3/8 telek	1/4 telek	1/8 telek	Szántó / m. hold	Rét / kaszás	Szőő / kapás
354	Agyidóc	17	17	0						17						
355	Csabalóc	39	39				1		21	8	9					
356	Csebinye (Alsó)	42	42								42					
357	Csebinye (Felső)	51	51								51		8 3/4		2	



14	Papini kerület  44 település	Jobbágyi állapot			Jobbágyi kategóriák a telkiállomány szerint								Irtás földek			
		jobbágy ismert	örökös jobbágy	költöző jobbágy	>1 telek	1 telek	7/8 telek	3/4 telek	5/8 telek	1/2 telek	3/8 telek	1/4 telek	1/8 telek	Szántó /m. hold	Rét / kaszás	Szőlő / kapás
358	Dedasóc	14	14			4				10						
359	Hankóc	33	33					8		24		1				
360	Homonna Rokitó	33	33													
361	Homonna Zbojna	12	12													
362	Horbók Csebinye	18	18								1	17				
363	Horbók Radvány	16	16								16				6	
364	Hosztovica	83	83							44	39					
365	Izbugya Béla	49	49					5		15		21	8	9 3/4	2	
366	Izbugya Breszto	21	21							6	4	8		1/2	9	
367	Izbugya Hosszúmező	14	14								13	1		4 3/4		
368	Izbugya Hrabóc	27	27							16	6	5				
369	Izbugya Rokitó	19	19			4				15						
370	Izbugya Zbojna	22	22							27					5	
371	Jablonka (Alsó)	29	29													
372	Jablonka (Felső)	67	67									24	43			
373	Kohanóc	34	34							34						
374	Koskóc	41	41									41				
375	Körtvélyes (Felső)	44	44			2				35		7				
376	Krasznibrod	56	56									56				
377	Lyubise	48	48			1				47						
378	Maskóc	20	20							6		14				
379	Nehval Polyánka	62	62			5	10			7	22	14	4	19		
380	Nyago	38	38								2	36				
381	Olsinko	24	24													
382	Palota	47	47							10		37				
383	Papina	85	85													
384	Pihnye	70	70							18		52				
385	Radvány	40	40			2				15	7	16			1/4	4
386	Rovna	38	38								24					
387	Sterkóc	40	40								28	12	15			

14	Papini kerület	Jobbágyi állapot			Jobbágyi kategóriák a telkiállomány szerint									Irtás földek		
		jobbágy ismert	örökös jobbágy	költöző jobbágy	>1 telek	1 telek	7/8 telek	3/4 telek	5/8 telek	1/2 telek	3/8 telek	1/4 telek	1/8 telek	Szántó /m. hold	Rét / kaszás	Szőlő / kapás
388	Telepóc	29	29													
389	Tót Jablonya	34	34									2	32			
390	Tót Kriva	13	13							13						
391	Udva	59	59								59					
392	Valentóc	7	7									7				
393	Velopole	32	32							10		22				
394	Világ	124	124			3	12		25		84					
395	Virava	63	63			7		8	16	17	15					
396	Volica	22	22					1	8	5	8					
397	Zubna	49	49						48		1					
	Papini kerület	1725	1725	0	0	28	0	36	9	487	195	642	104	57 3/4	24 1/4	4

15	Szinnai kerület	Úrbéri felmérés, 1772						
		belső / m.hold	szántó / m.hold	rét / kaszás	jobbágy	zsellér	háztalan	telekszám
398	Brezovec	1	32	24	8	0	2	1
399	Ciróka Béla	17	99	134	34	2	0	16 1/4
400	Ciróka Hosszúmező	26	336 1/2	408	74	18	4	25 1/2
401	Csukalóc	13 3/4	165	110	51	7	0	13 3/4
402	Dara és Sztarina	6 7/8	82 1/2	82 1/2	57	4	0	6 7/8
403	Dubrava és Smugóc	4 1/2	102	51	23	1	0	4 1/4
404	Hazsina	12 1/4	200	25	30	6	2	6 1/4
405	Helmecke	6 1/4	160	80	16	3	2	4
406	Hrabova Rosztoka	1 5/8	13	6 1/2	13	0	0	1 5/8
407	Inóc	3 3/8	40 1/2	40 1/2	15	0	0	3 3/8
408	Jalova	8	26	22	8	1	0	1 1/8
409	Kálna Rosztoka	4 3/8	70	0	28	12	0	4 3/8
410	Kemence (Kis)	12 1/2	187 1/2	158	35	1	1	6 1/4
411	Kemence (Nagy)	34	684	171	57	11	8	17
412	Klenova	6 3/8	357	153	34	4	0	6 3/8
413	Kolbászó	2 3/4	42	42	19	2	0	2 5/8
414	Kolonica	12 3/4	291	144 1/2	41	0	0	9 1/8
415	Lácfalva	9	167 1/4	72	22	0	1	6

15	Szinnai kerület	Úrbéri felmérés, 1772						
		belső / m.hold	szántó / m.hold	rét / kaszás	jobbágy	zsellér	háztalan	telekszám
416	Ladomér	6 3/8	154	73 1/2	34	3	0	6 3/8
417	Mihajló	1	24	16	8	0	0	1
418	Modra	10 5/8	301	51	34	4	2	6 3/8
419	Novosedlica	1 5/8	39	13	13	0	0	1 5/8
420	Orosz Bisztra	1 5/8	22 1/2	15	10	0	0	1 5/8
421	Orosz Hrabóc	2 5/8	63	21	12	3	0	2 5/8
422	Orosz Patak	4	46 1/2	31	16	0	2	3 7/8
423	Orosz Volova	3 1/2	168	42	19	0	0	3 1/2
424	Osztrozsnycica	2 1/4	36	18	16	1	0	2 1/4
425	Parihuzőc	11	76	52	22	15	0	6 1/2
426	Pcsolina	26 5/8	323	305	98	8	4	25 1/2
427	Peticse	10	281 1/2	225	43	3	4	9 3/8
428	Polena	6 3/4	81	162	43	9	0	6 3/4
429	Porubka	9 3/8	90 3/4	102	19	0	1	4 1/4
430	Priszlop	1 1/2	24	24	12	2	1	1 1/2
431	Runyina	3 1/2	33	32	14	0	0	2 3/8
432	Ruszka	20	92 1/2	83 1/2	40	5	1	nem
433	Szinna	58 1/2	526 1/2	585	104	5	4	117
434	Szmlnik	2 5/8	31 1/2	10 1/2	19	0	0	2 5/8
435	Sztakcsin	13 1/4	86	172	43	1	4	nem
436	Sztakcsin Rosztoka	30 3/4	123	123	33	0	3	10 1/4
437	Sztrihóc	4	74 1/2	25	17	0	0	4 1/8
438	Topolya	5 1/4	55	46	25	5	1	4 7/8
439	Ublya	14 1/2	348	174	44	0	0	14 1/2
440	Ulics	9 3/4	78	107	45	9	4	9 1/2
441	Ulics Kriva	5 1/2	45	41	22	0	0	4 5/8
442	Valaskóc	1 3/4	42	84	7	0	0	3 1/2
443	Zboj	6	46	46	23	1	3	5 3/4
444	Zuella	17	102	51	34	2	0	25 1/8
	Szinnai kerület	473 5/8	6468 1/2	4454 1/2	1318	127	50	423 1/8

15	Szinrai kerület	Úrbéri tabellák 1774									
	47 település	osztály	telkek nagysága	belső / m.hold	szántó / m. hold	kieg. m.hold	rét / kaszás	jobbágy	zsellér	háztalan	telekszám
398	Brezovec	IV	1/8-1/2	2 3/4	71 1/2	0	22	8	1	0	2 3/4
399	Ciróka Béla	II	1/4-1/2	16 1/2	363	0	165	34	2	0	16 1/2
400	Ciróka Hosszúmező	I	1/4-1/2	28	560	0	168	86	20	4	28
401	Csukalóc	III	2/8-1	26	676	52	208	59	5	3	26
402	Dara és Sztarina	III	1/4-1/2	29 1/4	702	0	292 1/2	71	4	0	29 1/4
403	Dubrava és Smugóc	III	1/4	5 3/4	138	0	57 1/2	23	1	0	5 3/4
404	Hazsina	II	1/8-3/8	10	220	0	80	31	5	2	10
405	Helmecke	III	1/2	8	192	0	80	16	3	2	8
406	Hrabova Rosztoka	III	1/2	6 1/2	156	0	65	13	0	0	6 1/2
407	Inóc	IV	1/8-1/2	5 1/2	143	0	55	16	3	0	5 1/2
408	Jalova	III	?	4 3/8	105	0	26 1/4	9	0	0	4 3/8
409	Kálna Rosztoka	III	1/4-1/2	15 1/8	363	0	151 1/4	50	7	2	15 1/8
410	Kemence (Kis)	II	1/4-1/2	12 5/8	275	0	100	35	1	1	12 1/4
411	Kemence (Nagy)	I	1/2-1	32 1/2	650	0	260	64	9	4	32 1/2
412	Klenova	II	1/4-3/4	30 1/2	671	0	183	56	9	1	30 1/2
413	Kolbászó	III	1/4-3/4	9	216	0	90	24	3	0	9
414	Kolonica	III	1/4-1	23 1/4	558	0	186	43	0	0	23 1/4
415	Lácfalva	II	1/2-1	11 1/2	276	23	69	22	0		11 1/2
416	Ladomér	III	1/4	8 1/2	204	0	68	34	3	0	8 1/2
417	Mihajló	III	1/4	2	48	0	16	8	0	0	2
418	Modra	II	1/4-1/2	13 1/2	324	27	81	37	4	2	13 1/2
419	Novoszedlica	III	1/8-1/4	5 3/4	138	0	57 1/2	43	1	0	5 3/4
420	Orosz Bisztra	IV	1/4-1/8	2 1/2	65	0	25	10	0	0	2 1/2
421	Orosz Hrabóc	IV	1/8-1	5	130	0	50	19	5	0	5
422	Orosz Patak	IV	?	4	104	0	40	16	0	2	4
423	Orosz Volova	III	1/4-1/2	13 1/4	318	0	79 1/2	31	2	0	13 1/4
424	Osztrozsnycica	III	1/4-1	9 1/4	222	0	92 1/2	20	1	0	9 1/4
425	Parihuzóc	III	1/4-1/2	11	264	0	66	22	15	0	11
426	Pcsolina	III	1/4-1/2	28	678 1/4	1/4	282 1/2	98	8	4	28 1/4
427	Peticse	II	1/4-6/8	18 3/4	412 3/4	0	150	41	2	2	18 3/4
428	Polena	III	1/4-1	26	624	0	260	59	5	0	26
429	Porubka	IV	1/4	4 3/4	123 1/2	0	47 1/2	19	0	1	4 3/4
430	Priszlop	III	1/4-1/2	4 1/4	102	0	42 1/2	14	2	1	4 1/4
431	Runyina	III	?	5 1/4	126	0	31 1/2	14	0	0	5 1/4

15	Szinnei kerület	Úrbéri tabellák 1774									
	47 település	osztály	telkek nagysága	belső / m.hold	szántó / m. hold	kieg. m.hold	rét / kaszás	jobbágy	zsellér	háztalan	telekszám
432	Ruszka	III	?	15	360	0	90	40	5	1	15
433	Szinna	II	?	58 1/2	1287	0	585	103	5	4	58 1/2
434	Szmolnik	III	1/4-3/4	16 3/4	402	0	167 1/2	30	5	0	16 3/4
435	Sztakcsin	II	1/2	22	484	0	132	44	1	4	22
436	Sztakcsin Rosztoka	III	1/4-1/2	17 1/8	288	0	120	33	1	4	12
437	Sztrihóc	III	1/4-1/2	6 1/4	150	0	62 1/2	17	0	0	6 1/4
438	Topolya	III	1/4-1	10 1/4	246	0	102 1/2	26	8	1	10 1/4
439	Ubyla	III	1/4-1/2	16 1/4	390	0	162 1/2	45	0	0	16 1/4
440	Ulics	III	1/4-1/2	14 1/2	348	0	145	38	4	4	14 1/2
441	Ulics Kriva	III	1/8-1/4	9 1/4	222	0	55 1/2	22	0	0	9 1/4
442	Valaskóc	III	1/2	3 1/2	84	0	35	7	0	0	3 1/2
443	Zboj	III	1/4-1/2	5 3/4	162	1	67 1/2	23	1	3	6 3/4
444	Zuella	III	?	12 3/4	306	0	76 1/2	34	2	1	12 3/4
	Szinnei kerület			646 3/4	14 948	103 1/4	5449 1/2	1607	153	53	642 1/2

15	Szinnei kerület	Jobbági állapot			Jobbági kategóriák a telkiállomány szerint								Írtás földek			
		jobbágy ismert	örökös jobbágy	költöző jobbágy	>1 telek	1 telek	7/8 telek	3/4 telek	5/8 telek	1/2 telek	3/8 telek	1/4 telek	1/8 telek	Szántó /m. hold	Rét / kaszás	Szőlő / kapás
398	Brezovec	8	8	0						4		2	2			
399	Ciróka Béla	34	34													
400	Ciróka Hosszúmező	86	86						26		60					
401	Csukalóc	59	59			1		10		14	18	14	2			
402	Dara és Sztarina	71	71							46		25		5 1/2		
403	Dubrava és Smugóc	23	23									23				
404	Hazsina	31	31								21	7	3			
405	Helmecke	16	15	1					16							
406	Hrabova Rosztoka	13	13							13				9 1/2	12	
407	Inóc	16	16							7		7	2			
408	Jalova	9	9													
409	Kálna Rosztoka	49	49							12		36	1			46
410	Kemence (Kis)	34	34							16		18				
411	Kemence (Nagy)	64	64			1				63						

15	Szinnai kerület	Jobbágyi állapot			Jobbágyi kategóriák a telkiállomány szerint								Irtás földek			
		jobbágy ismert	örökös jobbágy	költöző jobbágy	>1 telek	1 telek	7/8 telek	3/4 telek	5/8 telek	1/2 telek	3/8 telek	1/4 telek	1/8 telek	Szántó /m. hold	Rét / kaszás	Szőlő / kapás
412	Klenova	55	55			5		3		46		1				
413	Kolbászó	24	24					2		8		14				
414	Kolonica	43	43			6				32		5				
415	Lácfalva	21	21			2				19						
416	Ladomér	34	34									34				
417	Mihajló	8	8									8				
418	Modra	37	37							17		20				
419	Novosedlica	40	40									6	34			
420	Orosz Bisztra	10	10									10				
421	Orosz Hrabóc	18	18			1				4		3	10			
422	Orosz Patak	16	16									16				
423	Orosz Volova	31	31							22		9	2 1/4		3	
424	Osztrozsnycica	20	20			3				8		9				
425	Parihuzóc	22	22													
426	Pcsolina	98	98							15		83				
427	Peticse	41	41					7		20		14	1		1/2	
428	Polena	59	59			4				33		22				
429	Porubka	19	19									19				
430	Priszlop	14	14							3		11				
431	Runyina	14	14													
432	Ruszka	40	40													
433	Szinna	103	103			0										
434	Szmlník	30	30			3		6		16		5				
435	Sztakcsin	44	44							44						
436	Sztakcsin Rosztoka	32	32					1		14		17				
437	Sztrihóc	17	17							8		9	13			
438	Topolya	26	26			2				9		15				
439	Ublya	45	45							20		25				
440	Ulics	38	38							20		18				
441	Ulics Kriva	22	22													
442	Valaskóc	7	7							7		7				
443	Zboj	23	23							4		19				
444	Zuella	34	34													
	Szinnai kerület	1598	1597	1	0	28	0	29	0	586	39	591	54	31 1/4	61 1/2	0

## V. AZ 1776-I DICALIS ÖSSZEÍRÁS

A dica (rovás) a koraújkori Magyarországon az arányos adókvetést lehetővé tévő adózó egységet jelölte. 1696-tól vezették be, amikor az addigi felszínesebb, formai alapon (porta, ház után) kivetett adót az adózó anyagi helyzetét jobban tükröző tényezőkhöz (személyhez, földnagysághoz, jószágszámhoz, külön jövedelmekhez stb.) igyekeztek igazítani. Dicalis felmérésekkel így a 18. század elejétől találkozhatunk. Azt, hogy az adó-szétosztásnak ez a módja a század utolsó negyedében az addiginál nagyobb figyelmet kapott, annak köszönhető, hogy az úrbérrendezés során megismert – és az ország jelentős részén a földesúri túlkapásoktól valóban megvédett – paraszti népesség helyzetét az állam – immáron saját jövedelmét biztosítandó – a továbbiakban is folyamatosan figyelemmel akarta kísérni. A dicalis összeírások 1848-ig szolgáltattak forrást számunkra, bár készítési elveik jó ideig különbözőek lehettek.<sup>25</sup>

A kutatás számára különösen kedvező, hogy az 1772. július 30-i helytartótanácsi körrendelet az egységes adórendszer bevezetése érdekében az adótárgyak évenkénti összeíratását rendelte el, hogy ennek alapján vethessék ki a parasztságra a hadiadót (*contributio*) és a megyének fizetendő háziadót.<sup>26</sup> Ennek érdekében pontosan meghatározták, hogy miből mennyi tesz ki egy dicát. Az évenként felvett adatokat az egyes települések űrlapjain összegezték. Az úrbérrendezéshez hasonlóan ezúttal is név szerint vették fel a gazdák adatait, de most nem csoportosították őket földesuraik szerint. A parasztság adókötelesnek ítélt személyi és dologi javait, valamint jövedelmeit öt nagyobb csoportra osztották: külön sorolták fel a személyekhez, az állatállományhoz, a művelt föld nagyságához (elnevezésében a telekhez) kapcsolódó konkrét adatokat, majd a lakosok számára további jövedelmet biztosító ún. „szerkízüli” (*extra seriales*) vagyont és a falu közös haszonvételeit. Az egyes települések adózáiról összeállított névsorokban egyelő-

---

<sup>25</sup> Zemplén megyei gyűjteményüket ld. ZmL IV-A 2005/d. Zemplén vármegye adószedőjének iratai. 1553–1850 (1852). Dicalis összeírások 1773–1844/45. I/3.

<sup>26</sup> Soós Imre: *Heves és Külső Szolnok megye 1772–1849. évi rovásadó összeírásai*. Eger, 1973. 12–13.

re nem számolták ki az adóalaphoz tartozó dicákat, azt majd csak a falu adatainak összesítése után a kerületi táblázatokra vezették rá. (A dicalis összeírásoknál visszatértek a latin nyelvre. A „szerkívíli” magyar kifejezést a táblázatok jóval későbbi, 19. századi magyar nyelvű változatában használták. Átvétele következtében nem próbálkoztam az eredeti latin kifejezés lefordításával.)

A személyi rovatba tartozott az úrbéres lakosság (jobbágyok, zsellérek), beleértve a családtagokat (külön-külön a 16 év feletti fiúkat, lányokat, a testvéreket), a gazdaságban élő férfi szolgákat és szolgálóleányokat. (Az úrbéresek feleségét ezzel szemben nem számolták külön, és nincs nyoma annak sem, hogy adóalanyként kezelték volna őket.) Az állatok után felvett dicákat a gazdaságban található jószágok alapján számították ki, a telek (föld) utánit a művelt terület (szántó, rét, szőlő, kert stb.) nagysága, a szilvás, káposztás, dohányos kertekét termésük mennyisége alapján. A „szerkívíli” adóalapba sorolták a különféle haszonvételek bérbeadásából származó jövedelmeket (fűrészmalom, italmérés, húsmérés, olajütő, kereskedés), a közös haszonvételek közé a faluközösség (*communitas*) legeltetésből, fuvarozásból, erdőhasználatból, nádvágásból stb. származó együttes jövedelmei kerültek.

Az adóalap folyamatos ellenőrzését szolgáló évenkénti dicalis összeírások szempontjai jóval tágabbak voltak, mint amelyekre az úrbérrendezési tabellák összeállításakor figyelmet fordítottak. Adataik persze bizonyos részben mégis párhuzamosak lehettek azokéival. Mindkettőben megtalálható a településeken élő gazdák (jobbágyok, zsellérek) felsorolása, továbbá az előbbieket szántóföldjeinek és rétjeinek nagysága, ugyanakkor a jószágok (igásókrók, fejőstehenek, növendékmarhák, utóbbiak életkorra lebontva, lovak, csikók, szintén életkor szerinti beosztásban, sertések, juhok, kecskék) számát csak a dicalis összeírásokból ismerhetjük meg. Új kategóriaként megjelentek a lakóházak (legalábbis a számuk), a szőlők (mértékegységük a kapás, *fossor*), a ház körüli (gyümölcsös és zöldseges) kertek (darabszámra), a (méh)kaptárak és még több más, az adózásnál figyelembe veendő vagyontárgy. Bővültek az ingatlan vagyona vonatkozó adatok is. Osztályba sorolva tüntették fel a házakat, a szántót, a rétet, a szőlőt és a kertet. (Az úrbérrendezéskor még a település egészét sorolták be valamelyik osztályba, ezúttal az egyes művelési ágakhoz tartozó területeket külön-külön osztályozták, ami így lehetővé tette az azonos településhez tartozó, de különböző minőségű vagyontárgyak differenciált adóztatását.)

Zemplén megyében a dicalis összeírásokat 1773-tól készítették egységes szempontok szerint, az első évek összeírásai azonban még nem minden településre terjedtek ki. (Persze elképzelhető az is, hogy az első évek összeírásai nem minden település esetében maradtak fenn.) Az első megyei összesítést 1776-ban készítették, így táblázataimban magam is ezt az évet tekintetem kiindulópontnak. Választásomban szerepet játszott az is, hogy ennek a felmérésnek az adatait lehet inkább a két évvel korábban készített úrbéri tabellákkal összevetni, s ez-



által a két forrást egymás ellenőrzésére felhasználni. (A megyei összesítésből egyébként – az úrbéri tabellákhoz hasonlóan – esetükben is pótolni tudtam a még az ebből az évből is hiányzó településenkénti táblázatokat.)

Az 1776-ban készített dicalis felmérés települési táblázatain is egyenként, név szerint soroltak fel valamennyi adózásra kötelezett lakost. (Földesuraik nevét azonban – mivel az állami adóhoz nem volt közük – nem tüntették fel.) A nyomtatott, latin nyelvű, négy oldalas táblázaton 84 rovatot különítettek el. Ezek közül voltaképpen 78-ban tüntették fel az adóalapul szolgáló személyeket, ingatlanjait, jövedelmeiket stb., míg az utolsó hat rovat az adóösszegeknek volt hagyva (háziadó, contributio, a kettő összege, mindhárom esetben külön oszlopot biztosítva a forintoknak és a krajcároknak). A rovatok magas száma annak is köszönhető, hogy az esetek többségében az adótárgyakat három (a szántóföldeket négy) osztályba sorolták. Mivel a településenkénti összeírásban az adóalap után a lakosokra kivetett dicák számát nem tüntették fel, üresen maradt az adó összegét feltüntető utolsó hat rovat is. Azt, hogy az adott településre kivetett adó nagyságát a megyei összesítés táblázatain is csak utólag számolták ki, igazolhatja, hogy más kézzel vezették rá a táblázatra, mint az adóalapok összegét.

A megyei összesítésben az adóalapnak 93 rovatot szántak. A települési űrlapok rovatait meghaladó magasabb szám oka az, hogy több, a települési táblákon még differenciálás nélkül szereplő adóalapot (a legeltetésből, fuvarozásból, fa eladásából származó bevételeket) ezúttal osztályokra bontva szerepeltettek. (Ezek minősítése az egyes településeken belül azonos volt, így a települési táblázatokon az osztályba sorolást az adott adóalapot jelölő egyetlen rovat fejlécén tüntették fel.) Ugyanakkor a rovatok számát a kerületi listán tovább növelte, hogy itt már minden adóalap mellett feltüntették, hogy hány dicát számoltak utánuk (ami tulajdonképpen megduplázta az eredeti rovat-számot), az egyes csoportok után pedig összeadták mind a kategóriába tartozó adóalapokat, mind a rájuk kirótt dicákat. (Az öt csoportnak megfelelően ez további 5 rovatot jelentett.) A táblázatot az egyes csoportok után kirótt dicák számának megisméltése, az öt csoport adatainak összesítése, majd az utánuk fizetendő hadi- és házi-adó összege, ill. ezek összeadása zárta. Nem csoda, hogy – az úrbérrendezés, de még a települési adóalapok felmérésének szerény űrlapjaival ellentétben – a dicalis összeírás településenkénti adatait vastos megyei kötetben kellett összefoglalni, ahol a közel 200 rovatot tartalmazó kimutatáshoz tíz egymást követő, sűrűn teleírt lapra volt szükség. Azon kerületek esetében, amelyekben 35-40 település is volt, a felsorolás másodszer tíz lapot is igényelt.

Az adóalapot tartalmazó rovatok fölött minden esetben ott áll, hogy mennyi tesz ki belőlük egy dicát. Az adóalanyként szolgáló személyek közül a jobbágyokból 2, a 16 év feletti fiúkból 4, a hasonló korú leányokból 8, a testvérekből 4, a zsellérekéből 2, házatlan zsellérekéből 4, a férfi szolgálókból 4, a szolgáló leányokból 8 kellett egy dicához. A személyeket nem lehetett osztályokba sorolni,

itt csak a lélekszám számított. A korabeli összeírásban a személyi dicákat a jószágoké követi, ahol ugyancsak kizárólag az egyedszámot tudták figyelembe venni. A szarvasmarháknak így is 8 rovat jutott (saját- és kölcsönzött jármos ökrök, hizlalt ökrök, fejős- és meddőtehenek, két és hároméves tinók, üszöborjúk, ezúttal életkori megkülönböztetés nélkül), a lovaknak 4 (igás- és ménesbéli lovak, két és hároméves csikók). Egy-egy rovatban (differenciálatlanul) szerepeltek a sertések, a juhok és a kecskék. Az egyes állatfajták tartása, birtoklása természetesen eltérő haszonnal járt, amit az utánuk kirótt dicák is tükröznek. Míg saját jármos ökrök és fejőstehenek esetében 8-8 egyed után vetettek ki egy dicát, addig juhok és kecskék esetében 24-24 után. A telkek adóalapját (ház, szántó, rét, szőlő, gyümölcsös és zöldséges kert, vízi- és szárazmalmok) általában osztályokba sorolták, míg a szilvás-, káposztás- és dohányos területek esetében a termés mennyisége után kellett adózni. A nagyságrendi eltérések esetükben is jelentősek lehettek. I. osztályú házat a megyében egyetlen egyet sem írtak össze, így nem tudjuk meg, hány dicát róttak volna ki rájuk. A II. osztályú házakból 2, a III. osztályúból 8, az I. osztályú szántóból 6 magyar hold szolgált egy dica alapjául, ami osztályonként kettővel emelkedett (a IV. osztályú szántóból 12 hold kellett egy dicához). A rét három osztálya esetében 8-10-16 kaszás, a szőlő esetében 2-4-8 kapás lehetett egy dica alapja. Osztályokba sorolták a ház körüli „gyümölcsös vagy zöldséges” kerteket is, amelyeknek darab számát vették figyelembe. (A megyében egyébként csak II. és III. osztályú kertet találtak, belőlük 8 ill. 16 kellett egy dicához). Szilvából 4 pozsonyi mérő, káposztából 100 darab, dohányból 2 „mázsa” (112,24 kg) termés után számoltak egy dicát.

A következő (szeren kívüli) csoportba (a 19. századi magyar kifejezés szerint) a „jövedelmi forintokhoz képest megrovatott tárgyakat” sorolták. A bérbe adott borprések, fűrészmalmok, len- és kendermag-olajütők mellett ide sorolták a borkimérésből és a mézsárszékek bérbeadásából származó jövedelmeket. (Valamennyi esetében 16 frt jövedelem után számoltak egy dicát.) De ebbe a rovatba került a halászok, birkapásztorok, haszonbérlők, csaplárosok jövedelme (esetükben 25 frt volt egy dica alapja), továbbá a kézművességből (*opificia*), valamint a kereskedés két kategóriájából (*questus*, „kereskedés” és *mercatura*, „kalmárság”) származó haszon is. (A magyar kifejezéseket ezúttal is a 19. századi összeírásokból kölcsönöztem.) A kereskedők rovatába azok a személyek kerültek, akiknek a településen boltjuk volt – amit a korban rendszerint patikának neveztek –, kalmárként a településhez kevésbé kötődő vásároló, házaló árusokat. Esetükben ismét az adott foglalkozást űző személyekkel számoltak. Míg a kereskedelemben érdekelt lakosokat (az I-II-III. osztálynak megfelelően) 1-2-4 fővel számították egy dicába, addig a kalmárok – ugyancsak az egyes osztályok szerint – személyenként 12-10-8 dicányi kötelezettséggel kerültek be az adóalapba. (Tehát amíg az I. osztályba sorolt kereskedő után 1 dicát vetettek ki, addig a kalmár 12-szer annyival tartozott, a II. osztályban a különbség 20-szoros, a III-ban 32-szeres.) Két rovatban tüntették fel az italmérést is. A jobbágyokat csak az év bizonyos ré-

szében (általában Karácsonytól Szent György napig) illette meg a borárulás joga, de ezt olyan településeken is megtehették, ahol maguk nem termeltek szőlőt. A „szerkívuili vagyón” rovatba elsősorban a parasztok által árult bor haszna tartozott, míg a haszonbérletek közé a faluközösségek által bérlőknek kiadott korcsmák bérleti díja. Utóbbit azonban Bodrog Keresztúr kivételével a megyében sehol nem írtak össze. (A földesurak által bérbe adott korcsmák haszna nem szerepelhetett az adózók listáján.) Önálló rovatot kaptak a pálinkafőző üstök (amelyekből 2 db adott ki egy dicát), valamint a méhkasok (8 db egy dica). Szerepelt egy rendkívüli dicának elnevezett – meglehetősen bizonytalan háttérű – rovat is, amelyben nem nevezték meg a kivetés alapját, a táblázatba csak a kirótt dica számok kerültek be.

Az utolsó csoportba azok a falusi jövedelmek kerültek, amelyeket az egész közösség élvezhetett: más települések jószágainak a legeltetése, a fuvarozás, a napszámos munka, a különféle célú (tűzi-, épület-, kereskedelmi célú) fa haszna, végül a nádatartás jövedelme. A legeltetésnél a jószágszám, a fuvarnál az igavonók száma, a napszámos munkánál és a fa hasznánál az érintett személyek száma volt a mérvadó. (Az úrbéri rendelet alapján a jobbágyokat bizonyos mennyiségű fa is megillette, s ennek a felhasználása – a borkiméréssel ellentétben – nem volt időhöz kötve.) Mivel táblázataimban végül nemcsak azokat a számokat tüntettem fel, amelyeket az adott településen dicákra lehetett átszámolni, hanem – a rovatok tetején – a különféle kategóriákban az egyes dicákhoz szükséges mennyiséget is, ezzel meg tudtam spórolni azokat a rovatokat, amelyek az egyes adóalapok nyomán kiszámolt dicákat tartalmazzák. A kerületi táblázatban kiszámolt dica nagyságok közül csak az egyes csoportok összegét szerepeltettem.

Az adóalapok precíz számbavétele következtében az 1776-i dicalis összeírásból jól egészíthetjük ki a Zemplén megye gazdaságára és annak korabeli értékelésére vonatkozó ismereteinket. Következtethetünk e gazdálkodás meglévő és hiányzó elemeire. Az űrlapokon több olyan rovatot is találunk, amelyekbe a megyében nem került adózásra érdemes alap. A gazdák kezén nem találtak megadóztatható hizlalt ökröt, ménesben tartott lovat, birtokukban vízimalmot, bérbe adott borprést és fűrészmalmost, közülük senkinek sem származott adóköteles haszna juhászokdásból. (Rovás alá eső száraz-, azaz szélmalmost is csak egyetlen írtak össze, a Tokaji kerületben, Tarcalon.) Másutt a minősítések bizonyos rovatai maradtak üresen, mint az I. osztályba sorolható házaké. (II. osztályút is csak a Hegyalját magába foglaló két kerületben, Tokaji, Sárospataki, találtak.) Az egész megyében nem írtak össze I. osztályú gyümölcsös vagy zöldséges kertet, a kereskedelem hasznát felmérő két rovatba Sátoraljaújhelyen négy és hat fő, Tokajban egy-egy személy került, míg rajtuk kívül csupán Varannóban írtak össze egy házaló kereskedőt. Az előző (boltos kereskedő) rovat háromnegyedét az Újhelyi Kerületben található adókötelezettek adták. Sajnos ennek megoszlását a falu lakosai között nem tudjuk nyomon követni, mivel Ladmóc település dicalis össze-

írásai a levéltárban csak 1790-el kezdődnek. Igaz, míg az újhelyi 4 kereskedő az I. osztályba tartozott, és így összesen 4 dicát számoltak utánuk, addig a 15 ladmóci a III.-ba, így adóalapjuk összesen is csak 3 6/8 dicát tett ki.

A hat újhelyi „kalmár” jövedelmét ugyancsak az első osztályba sorolták, ami azt jelentette, hogy utánuk összesen 72 dicányi adókötelezettséget róttak a megyeszékhelyre. Sajnos, Sátoraljaújhelynek a megyei összesítés alapjául szolgáló 1776-i dicalis összeírása ugyancsak nem található meg a megyei levéltárban, de a megyeszékhely fellelhető összeírásainak sora már 1777-el elkezdődik, így azokból – bár adataik némiképp eltérnek az 1776. évi összesítés adataitól – tudunk következtetni az előző évi állapotra. 1777-ben a kereskedők rovatában az 1776-i 4 helyett csak 3, a kalmárokéban 6 helyett 5 főt találunk, de így is megállapítható, hogy az újhelyi „kalmárok” házatlan zselléreként kerültek be a települési összeállításba. A lakosságon való kívülállásukat tanúsíthatja, hogy négyük az adózók 236-ig számozott listáján még számot sem kapott (nevüket a települési táblázat 53. és 54. zsellére között találhatjuk). Az 1777-i összeírás szerint vagyontárgyaik között nem szerepel sem ház, sem szántó, sem rét, bár szőlőt néhányuk birtokolt. Adóztak viszont alkalmazottaik (férfi és női szolgálók) valamint jószágaik után. Néhány tehenükkel és sertésükkel nem kelthetnének feltűnést, kettőjük 6-6 lova mégis különleges társadalmi helyzetre (foglalkozásra) utal. Tehtényes jövedelmük (fejenként akár 200 forint is) származott haszonbérletből és „kalmár” tevékenységükből. Csak érdekességként jegyezhetjük meg, hogy a közel egyidejűleg keletkezett úrbéri tabellán csak egyikük nevét (Balla Ádámét) találhatjuk meg, akiről – a tabellák szűkös adatfelvétele miatt – annyit tudhatunk meg, hogy 18 nap kézi robottal és 1 forint árendával tartozott. (I. osztályú kalmársága után viszont 12 forinttal terhelték.)

A sátoraljaújhelyi boltosok ezzel szemben jobbagyként kerülhettek az összeírásba, s bár szolgálók, szolgálóleányaik nekik is voltak, de emellett rendelkeztek réttel, szőlővel. Vagyoni helyzetüket lovaik viszonylag magas száma bizonyíthatja. Velük szemben zsellér volt a tokaji Segner Mihály kereskedő, aki ugyancsak nem rendelkezett sem jószággal, sem szántóval, sem szőlővel, volt viszont szolgálója, szolgáló leánya, mesterségre kivetett adót pedig 3 fő után kellett fizetnie. (Neve az 1773-i dicalis összeírásban még Stenger Mihályként fordul elő.) Zselléreként írták össze (ugyancsak Tokajban) a „kalmár” Haffner (1773-ban Heffner) Jánost, akinek hasonlóképpen csak néhány jószágja volt, de 2 fuvaros jószág és 3 napszámos után kellett adóznia. Általában a kézművesség rovatba soroltak is a zsellér kategóriába kerültek, háznéppel, jószágokkal.

Más rovatokban a helyi sajátosságok tükröződhetnek. Az kicsit meglepő lehet, hogy halászatból az adókötelezettek kizárólag Sárospatak két iker településén (Nagy- és Kispatakon) rendelkeztek 100-100 frt jövedelemmel, holott rajtuk kívül több más település feküdt a Bodrog mellett, hogy a legdélebbi kerületek Tisza menti településeiről ne is szóljunk. Nagypatak 1776-i dicalis összeírása

ugyancsak hiányzik, Kispatak esetében azonban megtudhatjuk, hogy a halászatból származó jövedelmet nem egyénekre lebontva számolták, hanem a faluközösség (*communitas*) jövedelmeként. Észak felé haladva csökken a szőlők minősége, I. osztályút csak a Hegyalján írtak össze, hogy a többi kerületben a csökkenő minőségű szőlőkkel művelt földterület is mérséklődjön. A kerületek gyakorlatilag felében (az északiakon kívül még a bodrogi Zétényiben) pedig egyáltalán nem volt szőlő. A Hegyaljától észak felé haladva látványosan csökkent az italmérés haszna. A legdélebbi három kerületen kívül csak az Újhelyi és Terebesi Kerületekben találjuk jelét a paraszti italmérés jövedelmének. Megjelennek viszont a pálinkafőző üstök – amelyek után a szőlőtermő Hegyalján és a Bodrogköz két kerületében sehol sem adóztak –, hogy számuk északra haladva folyamatosan emelkedjen. (A Vihorlántól északra fekvő Szinnai kerületben – valószínűleg a szilvafa elterjedésének északi határához érve – csökken a számuk.)

Észak felé haladva mérséklődtek az egyes településeknek a legelők bérbeadásából származó közös jövedelmei is. Ökrök és lovak legeltetéséből a Sókúti Kerületben található Hencóc és Kolcs Hosszúmező lakosai jutottak szokatlanul magas jövedelemhez. A legeltetésre fogadott jószágok száma a két említett településen 166 és 294 volt. Hencóc 1773-i összeírásában ezt a jövedelmet az adózókra elosztva találjuk (személyenként 1-4 jószág legeltetésének hasznáival). A két falu lakosai az úrbérrendezés során a kilenc kérdőpontra adott válaszaikban valóban kiemelik, hogy legelőik jók, azokon jószágneveléssel foglalkoznak. Tevékenységük azonban – úgy tűnik – erősen ki volt szolgáltatva az időjárásnak. Az 1778. év jelentős károkat okozhatott a két falu legelőin, mivel abban az évben sem Hencócon, sem Kolcs Hosszúmezőn nem tüntettek fel legeltetésből származó jövedelmet. A Sókúti kerület ezen két települése még így is némiképp kivételnek tekinthető, hiszen a megye északabbra fekvő településeire nem volt jellemző az idegen jószágok legeltetése (8 kerületben pedig egyáltalán nem származott jövedelem belőle).

A kecsketartás számadatai viszont éppen észak felé emelkednek. Ebből a jószágból a legdélebbi három kerületben nem írtak össze egyetlen adóköteles példányt sem, bár ebben nem feltétlenül a hiányuk, hanem esetleges eltagadásuk játszhatott szerepet. (A fák fiatal hajtásaira káros kecskék tartását ugyanis rendelet korlátozta.) Szinte mindenütt szerepel a napszámos munkából származó bevétel és a rá kivetett dicák összege, sok helyen adóztak a fuvarozásból származó jövedelem után. (Ebben bizonyos kedvező helyi sajátosságok nyújthattak alkalmat a jövedelem szerzésre. Sókúton a só lerakat, Mező Laborcon a lengyel határ közelsége játszhatott szerepet.)

Bizonyos adatok mellőzése az összeírásban persze nem feltétlenül bizonyítja az adott gazdálkodási ág egyértelmű hiányát vagy elmaradottságát valamely régióban (kerületben). Példája lehet ennek a házkörüli gyümölcsös- vagy zöldségkertek rovata (pontosabban rovatai, hiszen esetükben lehetőség nyílt osztály-

ba sorolásukra). 1776-ban az akkori közigazgatás szerinti kerületek közel felében (Királyhelmei, Zétényi, Újhelyi, Zempléni, Nagymihályi, Peticsei és Bresztói) egyszerűen nem tüntették fel őket, így dicát sem lehetett kivetni utánuk. (Az első két kerület területi beosztása megegyezik az általam használt későbbi beosztással, így a hiány az egész kerületet sújtotta. A többi kerület adatainak hiánya viszont megakadályozza, hogy saját táblázataimban az Újhelyi, Gálszécsi, Terebeisi, Homonnai és Szinnaiak adatait teljességükben tüntessem fel.)

Az 1776-tól rendszeresen vezetett dicalis összeírások adatai – mind az úrbéres népesség számát, mind a szántó- és rét nagyságát tekintve – nagyjából megfelelnek az úrbéri tabellák adatainak. A kétféle felmérést ezért a kutatásban akár egymás hiányosságainak pótlására, esetleges korrekciójára is fel tudjuk használni. Ha az úrbéres kategóriáknak a különféle összeírások során felmerült eltérő értelmezése miatt az egyes települések adatai között mégis találunk számos eltérést, rendszerint közös jelenség, hogy a dicalis összeírásokban alacsonyabb a jobbágyok száma, mint az úrbéri tabellákban. Számuk a későbbi hasonló összeírásokban tovább csökkenhetett. A következő kisebb táblázatban öt – egymást követő években született – dicalis összeírás adatai nyomán tudjuk összehasonlítani és talán magyarázni is a bizonyos kategóriákban bekövetkező ugrásszerű változásokat, azt, hogy az úrbéres népesség száma a népességszám feltételezhető emelkedése miatt elvárt növekedés helyett miért is mutat csökkenést.

*A paraszti lakosság lélekszáma  
a 18. század végi Zemplén megyei összeírásokban<sup>27</sup>*

A forrás jellege	Jobbágyok	Zsellérek	Házatlan zsellérek
Úrbéri előzetes felmérés	12 572	4 089	1 023
Úrbéri tabellák	12 745	4 178	901
1776. évi dicalis összeírás	12 122	3 770	969
1778. évi dicalis összeírás	12 057	3 255	568
II. József korabeli népszámlálás	14 596	22 258	
1787. évi dicalis összeírás	14 599	6 342	4 946
1788. évi dicalis összeírás	14 695	6 604	5 194
1800. évi dicalis összeírás	12 757	5 083	1 047

Első látásra az egyes évek dicalis összeírásainak adataiban mutatkozó logikátlanak tűnő eltérések akár kétségessé is tehetnék a felmérések adatainak hiteles-

<sup>27</sup> A táblázatban saját számításaim (összeadásaim) végeredményét vettem figyelembe, amely nem feltétlenül egyezik a forrásokban található összegekkel.

ségét. Csak erősítheti ezt a II. József korabeli népszámlálás adatainak hirtelen növekedése, még inkább a következő években ugyan még hozzájuk igazodó, a későbbiekben azonban már csökkenő dicalis adatok. A táblázat adatai szerint a népszámláláskor a jobbágyok 14,5%-kal lettek volna többen, mint az úrbérrendezéskor talált 12 745 fő, a zsellérek száma pedig közel négy és félszeresére emelkedett volna a korábbi összeírás óta. (A zsellérség a népszámláláskor valamiféle gyűjtő kategóriának számított, amelyben nem tettek különbséget házas és házatlan zsellérek között, valamint további lakosságcsoportokat is közéjük számoltak.) Pedig a két felmérés (úrbérrendezés, népszámlálás) között mutatkozó ismert eltérésnek – azaz, hogy a népszámláláskor 1/8 telekről 1/4-re emelték a jobbágykategória telkiállományának alsó határát – a tapasztaltakkal ellentétben, éppen csökkentenie kellett volna a jobbágyok számát. Persze az időközben eltelt húsz évben feltételezhetjük számuk némi emelkedését is, amit a dicalis összeírások adatai csak lassan követtek. Ezt erősítheti az 1787-i dicalis összeírás, amelynek 14 599 főnyi jobbágya feltűnő pontossággal esik egybe a népszámlálás adataival. (A kerületi részlet-adatok ugyanakkor nem feltétlenül igazolnak tételes egybeesést.) A népszámlálástól távolabbra eső századvégi összeírás jobbágy- és zsellér számai azután ismét csökkenni kezdtek. Aligha lehetne kétségbe vonni, hogy a számok folyamatos csökkenése mögött (amit csak a népszámlálás szigorúsága szakított meg) leginkább az adóalap eltagadására irányuló törekvés állt. Az évenként ismétlődő adatfelvételek során – úgy látszik – a hivatalos szervezetekben is lanyhult az az alaposág, az a lelkiismeretesség, amely az úrbéri tabellák pontosságát szavatolta. A dicalis összeírásokat használva, mindenképpen szükség lehet forráskritikára.

A dicalis összeírások – az úrbérrendezés tabelláival és a kilenc kérdőpontra adott válaszokkal ellentétben – ritkábban szerepelnek a kutatásokban. Ennek oka egyrészt az, hogy a helyi levéltárakban nem is találhatóak meg olyan rendszerességgel, mint az úrbéri anyagok, másrészt, hogy – az adóalap eltitkolásának szándéka miatt – esetenként nagyon is kétségbe vonható adatokat tartalmaznak. Zemplén megyét azonban ebből a szempontból is egyfajta kivételnek kell tekintenünk, hiszen – ha az adatok folyamában itt is vehetünk észre furcsa tendenciákat – a dicalis összeírások ebben a megyében mindenképpen kutatásra alkalmas adatokat szolgáltatnak.

A jelen kötet táblázatai között az 1776-i dicalis összeírás táblázata tartalmazza a legtöbb rovatot. Ez persze megnehezíti áttekinthetőségét, az adatok könnyebb kezelését. Abból a célból, hogy adatai az úrbérrendezési tabellákkal (azoknak a művelt földre vonatkozó adataival) könnyebben összehasonlíthatóak legyenek, változtattam a rovatoknak a forrásban található sorrendjén. Előbbre – közvetlenül a személyes rovatokat követő helyre – kerültek a földnagyságok az utánuk járó díccal, s csak azután következnek az eredeti táblákon előkelőbb helyet elfoglaló jószágok. Emellett – a rovatok számát csökkentendő –, a „szer-

kívüli vagyón” és a közös haszonvételek – a forrásban osztályokra tagolt – rovatainak számait összevontam, hiszen az adott jövedelemforma meglétét és nagyságát így is jól tükrözhetik. Azt viszont, hogy arányukra – az adott kategórián belül – következtetni tudjunk, a következő táblázattal szeretném lehetővé tenni.

Jövedelmi kategória	Osztály	Hány egység ad ki egy dicát	Hány egység található	Hány dicát ad
Mesterség	I.	Nincs jelölve	0	0
	II.	1 fő	294	294
	III.	4 fő	618	154 4/8
Kereskedés	I.	1 fő	5	5
	II.	2 fő	0	0
	III.	4 fő	16	4
Kalmárság	I.	1/12 fő	7	84
	II.	1/10 fő	0	0
	III.	1/8 fő	1	8
Ökrök, lovak, tehenek legeltetése	I.	Nincs jelölve	0	0
	II.	8 jószág	4 358	544 6/8
	III.	16 jószág	2 156	134 3/8
Sertések, juhok, kecskék legeltetése	I.	Nincs jelölve	0	0
	II.	24 jószág	2 147	88 7/8
	III.	40 jószág	2 604	63 5/8
Fuvarozás	I.	4 igavonó	1 183	295 6/8
	II.	8 igavonó	14 472	1 809
	III.	16 igavonó	8 973	555 3/8
Napszámos munka	I.	1 fő	3 811	3 811
	II.	4 fő	4 305	1 076 2/8
	III.	8 fő	5 358	669 6/8
Tűzifából	I.	20 fő	7 538	370 2/8
	II.	24 fő	8 819	358 7/8
	III.	28 fő	3 775	129 1/8
Épületfából	I.	12 rakomány	964	79 2/8
	II.	20 rakomány	3 254	157 6/8
	III.	24 rakomány	6 460	258 6/8
Kereskedelmi fából	I.	Nincs jelölve	0	0
	II.	Nincs jelölve	0	0
	III.	8 rakomány	400	50
Nádvágás	I.	12 fő	279	23 1/8
	II.	20 fő	284	13 7/8
	III.	24 fő	101	4 1/8



Kerületek	Jobbágy	16 év feletti fiú	16 év feletti lány	Testvér	Zsellér	Házatlan zsellér	Szolgá	Szolgaló leány	Személyek rovásai
Hány egység ad ki egy dicát	2	4	8	4	2	4	4	8	x
1 Szerencsi	1050	492	199	46	371	76	146	28	928,3/5
2 Tokaji	127	139	65	7	938	87	63	43	620
3 Patoki	377	142	32	7	608	63	14	13	554 3/8
4 Királyhelmecei	458	125	12	53	67	27	10	5	318 1/2
5 Zétényi	609	174	47	46	101	27	40	4	431 7/8
6 Újhelyi	683	267	80	95	256	82	99	45	620 1/8
7 Gálszécsi	581	170	46	96	176	119	124	19	514 1/4
8 Terebesi	693	247	61	123	174	145	127	7	601 7/8
9 Söktúti	578	205	46	118	154	56	141	28	505 5/8
10 Homonnai	1096	432	79	235	246	92	157	19	910 1/4
11 Varannói	861	374	129	207	181	56	174	73	749 5/8
12 Sztropkói	732	224	61	146	109	41	142	44	571 3/8
13 Görögnyei	1058	243	18	211	108	19	18	2	708 1/4
14 Pápmi	1650	485	35	346	160	47	44	4	1139 1/2
15 Szinnai	1580	396	26	297	150	48	52	3	1067 1/4
Összesen	12133	4115	936	2033	3799	985	1351	337	10241 1/4

Kertületek	Ház I. osztályú	Ház II. osztályú	Ház III. osztályú	Szántó I. osztályú / magyar hold	Szántó II. osztályú / magyar hold	Szántó III. osztályú / magyar hold	Szántó IV. osztályú / magyar hold	Rét I. osztályú / kaszás	Rét II. osztályú / kaszás	Rét III. osztályú / kaszás
Hány egység ad ki egy dícat	nincs	2	8	6	8	10	12	8	10	16
1 Szerencsi	0	0	1 331	14 261 3/8	0	0	0	1 494	1923	1 243 3/4
2 Tokaji	0	689	542	1 937	0	0	0	0	175 1/8	733
3 Pataki	0	557	585	2 146	950 1/4	0	0	0	134	1 334
4 Királyhelmecei	0	0	539	0	4 721 1/2	882	0	459	799 3/4	722 3/4
5 Zétényi	0	0	727	0	4 826 3/8	545 3/4	68	0	1 731 7/8	1 905 3/8
6 Újhelyi	0	0	999	1 561 3/8	5 214 5/8	573	0	1 425 5/8	704	506 5/8
7 Gálszécsi	0	0	775	3 078 3/8	4 750 1/4	728	0	1 435 1/8	491	228 1/2
8 Terebesi	0	0	876	7 113 1/2	3 677 1/2	0	0	2 093 1/4	610 1/4	1 498 1/2
9 Sölküti	0	0	746	1 701 1/4	4 787 1/4	2 146	0	790 1/2	134	1 076 3/4
10 Homonnai	0	0	1 406	270	7 258 1/2	3 486	60 3/4	2 402	393	233 1/2
11 Varannói	0	0	1 073	0	6 329 1/2	4 390 3/8	0	1 023 1/8	411 1/2	686 3/4
12 Sztropkói	0	0	876	0	3 658 1/4	2 013 1/8	1 448 3/8	801	128 3/4	1 319
13 Göröginyei	0	0	1 203	0	1 240 1/4	6 920 5/8	2 798 3/4	1 436	346	1 889 7/8
14 Papini	0	0	1 885	0	0	11 655	4 307 1/8	506 1/4	233	5 108 3/4
15 Szinnai	0	0	1 794	0	560	8 007 5/8	6 406 3/8	800 5/8	928	3 732 3/4
Összesen	0	1246	15 557	32 068 7/8	47 974 1/4	41 347 1/2	15 089 3/8	14 666 1/2	9143 1/4	22 219 7/8

Kerületek	Szőlő I. osztályú /kaptás	Szőlő II. osztályú /kaptás	Szőlő III. osztályú /kaptás	Szilvás / poszonyi mértényi	Káposzta / 100 darab	Dohány / mázsa	Gyümölcsös kert / I. osztályú / zöldséges kert	Gyümölcsös kert / II. osztályú / zöldséges kert	Gyümölcsös kert / III. osztályú / zöldséges kert	Vízi malom I-II-III. osztályú	Száraz malom I-II-III. osztályú	Telkek rovásai
	2	4	8	4	12	2	nincs	8	16	nincs	III. o. 1	x
Hány egység ad ki egy dítat												
1 Szerencsi	0	3 212	0	22	241	16	0	0	9	0	0	3 860 3/8
2 Tokaji	6285 1/8	140	0	2	0	25	0	3	373	0	1	4 012 7/8
3 Pataki	2844 1/2	2 298	0	12	14	0	0	0	742	0	0	2 970 3/4
4 Királyhelmei	0	351 3/4	20	4	7	34 3/4	0	0	0	0	0	1 034 5/8
5 Zérenyi	0	0	0	5 1/2	0	124 1/2	0	0	0	0	0	1 107 1/4
6 Újhelyi	0	3 065 1/4	42	37 3/4	137 1/2	27 1/2	0	0	3	0	0	2 179 1/2
7 Gálszécsi	0	106	122	5 3/4	47 1/2	0	0	0	191	0	0	1 576 1/4
8 Terebesi	0	0	13	56 3/8	251 1/4	0	0	0	158	0	0	2 216 1/8
9 Söktői	0	0	0	1/4	196 1/4	0	0	25	570	0	0	1 422 5/8
10 Homonnai	0	0	360	114 3/8	318	0	0	0	426	0	0	1 955 7/8
11 Varannói	0	0	0	4 3/4	751 3/4	0	0	198 1/4	682	0	0	1 703
12 Sztrópkői	0	0	0	0	656	0	0	0	692	0	0	1 174 1/8
13 Göröginyei	0	0	0	0	19	0	0	0	800	0	0	1 613 1/8
14 Papini	0	0	0	22 3/8	177 1/2	0	0	0	341	0	0	2 202 5/8
15 Szimnai	0	0	0	83 3/8	538	0	0	0	87	0	0	2 121
Összesen	9129 5/8	9 173	557	370 1/2	3354 3/4	227 3/4	0	226 1/4	5074	0	1	31 150 1/8

Kerületek	János ökör (saját)	János ökör (kölcsönzött)	Hízalt ökör	Fejőstehen	Meddőstehen	Timó 3 éves	Timó 2 éves	Üszöbnyű	Igas lo	Ménesheli lo	Csikó 3 esztendő	Csikó 2 esztendő	Sertes	Juh	Kecske	Jászágók rovasai
Hány egység ad ki egy dicát	8	12	nincs	8	12	12	16	20	12	nincs	16	20	16	24	24	x
1 Szerencsi	1 391	32	0	1 190	324	301	416	1041	1423	0	43	60	1 606	1137	0	721
2 Tokaji	366	50	0	406	50	47	61	90	118	0	0	0	370	90	0	151 3/8
3 Pataki	502	24	0	703	24	82	51	78	90	0	0	0	668	150	0	221
4 Királyhelmeci	596	188	0	268	203	94	165	229	65	0	2	0	576	0	27	206 3/4
5 Zéfenyi	953	30	0	582	79	49	149	61	347	0	2	10	1 354	0	22	327
6 Újhelyi	971	134	0	662	201	71	251	343	357	0	5	39	1 292	0	47	376 5/8
7 Gálszécsi	624	305	0	552	166	53	121	134	349	0	1	16	833	0	40	281 3/4
8 Terebesi	872	308	0	694	248	81	203	192	592	0	3	13	1 272	19	26	393 3/4
9 Söküti	773	159	0	741	24	156	203	182	457	0	15	26	915	208	173	346 1/4
10 Homonnai	1 426	134	0	1 098	195	87	324	464	638	0	19	34	2 534	99	35	598 5/8
11 Varamói	1 075	268	0	957	44	170	217	255	763	0	30	44	1 396	393	228	490 1/4
12 Sztropkói	899	420	0	854	26	179	370	402	421	0	0	51	752	539	451	428
13 Göröggyéyi	911	437	0	981	29	65	148	228	496	0	23	10	705	720	193	412 1/8
14 Papi	1 692	575	0	1 336	128	95	223	353	388	0	17	25	1 079	1224	585	638 5/8
15 Szinnai	1 417	396	0	1 292	179	101	316	424	157	0	11	22	968	1841	773	601 7/8
Összesen	14 468	3460	0	12 316	1920	1631	3218	4476	6661	0	171	350	16 320	6420	2600	6195

Kerületek	Bébe adott borpresek után	Bébe adott füreszrnaimok után	Paraszti italmérés árendája után	Mészárszék bérlete után	Len és kendermag olajutók után	Halászat	Rendkívüli dícsák száma	Juhpásztorok	Haszonbérlek	Csaplárosok	Pálmakafőző üstök után	Méhkások után	Mesterségből (I-II-III. osztály) fő	Kereskedésből (I-II-III. osztály) fő	Kalmárságból (I-II-III. osztály) fő	Szerkvívüli jövedelmek rovásai
	mínes	mínes	16 Fl	16 Fl	16 Fl	25 Ft	x	25 Fl	25 Fl	25 Fl	2 db	8 db	mínes-1-4 fő	1-2-4 fő	1/12-1/10-1/8 fő	x
Hány egység ad ki egy dícsát																
1 Szerencsi	0	0	691	0	0		792	0	0	0	0	292	30	0	0	885 1/8
2 Tokaji	0	0	204	0	0		1760	0	1160	155	0	47	106	1	1	1947 3/8
3 Pataki	0	0	1000	48	0	200	1117	0	268	0	0	138	107	0	0	1305 3/4
4 Királyhelmeci	0	0	0	0	0		1222	0	0	0	0	43	0	0	0	1231 3/8
5 Zétényi	0	0	0	0	0		316	0	0	0	3	139	4	0	0	336 7/8
6 Újhelyi	0	0	50	6	5		595	0	1164	0	34	167	168	19	6	878 1/4
7 Gálszécsi	0	0	0	0	4		905	0	0	0	27	66	95	0	0	980
8 Terebesi	0	0	10	0	5		839 3/8	0	17	0	10	207	28	0	0	882 1/8
9 Sókúti	0	0	0	0	10		1065	0	16	0	20	92	14	0	0	1090 1/2
10 Homonnai	0	0	0	0	2		1509	0	135	0	34	71	194	0	0	1579 1/4
11 Varannói	0	0	0	0	3		691	0	8	0	29	211	59	0	1	747 1/2
12 Sztropkói	0	0	0	0	0		798 1/8	0	0	0	21	241	99	0	0	871
13 Görögünvei	0	0	0	0	0		439	0	0	0	57	88	0	0	0	538 1/2
14 Paputi	0	0	0	0	0		772 1/2	0	0	0	36	282	4	0	0	827
15 Szinnai	0	0	0	0	0		726 3/4	0	0	0	2	141	2	0	0	684 5/8
Összesen	0	0	1955	54	29	200	13 547 3/4	0	2768	155	273	2225	910	20	8	14785 1/4

Kerületek	Órók, tehének, lovak (II-III. osztály)	Sertések, juhok és kecskék jószág (II-III. osztály)	Fuvarozás (I-III. osztály)	Napszámos munka (I-III. osztály)	Tűzfából (II-III. osztály)	Epületfából (III. osztály)	Kereskedési fából (III. osztály)	Nádvágból (I-III. osztály)	Közös haszonvételek rovásai	Összes rovások száma	Adó / Rf	Adó / xI
Hány egység ad ki egy dicát	8-16 jószág	24-40 jószág	4-8-16 igavonó	1-4-8 fő	20-24-28 fő	24 fő	0	12-20-24 fő	x	x	x	x
1 Szerencsi	3891	1831	2 848	1 848	285	32	0	508	1 901 1/8	8 296 3/4	12 721	41
2 Tokaji	708	269	534	1 469	83	0	0	0	1506	8 237 3/8	12 630	38 1/2
3 Pataki	621	254	616	1 256	1 049	861	96	0	1 527 1/8	6 579 3/8	10 088	22 1/2
4 Királyhelmecei	314	37	849	480	615	385	0	142	312 7/8	3 103 3/8	4 759	28
5 Zétényi	235	427	1 330	358	959	595	0	14	347 1/8	2 550 7/8	3 910	57 1/2
6 Újhelyi	285	583	1 468	1 112	1 546	679	268	0	1 106 5/8	5 161 3/8	7 912	11
7 Gálszécsi	0	59	1 278	722	936	349	36	0	427 1/4	3 780 3/8	5 796	11 1/2
8 Terebesi	0	633	1 828	767	1 111	543	0	0	508 1/2	4 602 3/8	7 056	38 1/2
9 Sókúti	460	280	1 389	583	994	380	0	0	402 3/8	3 767 7/8	5 770	25
10 Homonnai	0	378	2 201	1 102	2 157	1 131	0	0	520 7/8	5 564 7/8	8 532	2
11 Varannói	0	0	2 130	799	1 987	669	0	0	406 1/2	4 091 3/8	6 273	53
12 Sztropkói	0	0	1 763	548	1 510	646	0	0	283	3324	5 096	26
13 Görögimyei	0	0	1 904	524	1 677	1 076	0	0	341 3/8	3 612 3/4	5 538	58
14 Papini	0	0	2 655	1 011	2 679	1 616	0	0	502 1/2	5309	8 141	16
15 Szinnai	0	0	1 971	865	2 553	1 660	0	0	424 3/8	4 890 7/8	7 499	43
Összesen	6514	4751	24 764	13 444	20 141	10 622	400	664	10 517 5/8	72 872 5/8	111 728	51 1/2

1	Szerencsi kerület, 21 település	Jobbágy	16 év feletti fiú	16 év feletti lány	Testvér	Zsellér	Házatlan zsellér	Szolga	Szolgáló leány	Személyek rovásai
	Hány ad ki egy dicát	2	4	8	4	2	4	4	8	x
1	Alsó Dopsza	14	8	9	1	28	9	2	0	27 1/8
2	Bekecs	45	13	3	2	3	6	13	2	33 1/8
3	Berzék	18	7	5	0	5	0	3	0	14 5/8
4	Csanálos	75	40	21	1	31	5	3	3	68 1/4
5	Gesztye	56	24	9	5	26	3	13	4	53 1/2
6	Girincs	28	10	4	1	1	1	5	1	19 1/4
7	Harkány	63	22	17	2	9	6	10	1	48 1/4
8	Hernád Németi	99	21	12	5	3	2	15	0	63 1/4
9	Hidvég	44	18	7	2	10	3	6	1	35 1/4
10	Hoporty	15	6	0	2	5	1	3	0	13
11	Kak	17	8	2	0	12	0	3	0	17 1/2
12	Kesznyéten	46	39	21	4	25	4	4	4	51 3/8
13	Kis Csécs	19	3	2	0	1	2	1	0	11 3/4
14	Köröm	40	19	8	2	0	5	8	0	29 1/2
15	Külső Böcs	42	21	5	2	9	1	0	0	32 1/8
16	Legyes Bénye	46	17	13	2	9	1	11	1	37
17	Luc	83	35	14	1	19	1	11	4	65 1/4
18	Megyaszó	136	90	22	8	50	7	8	0	124
19	Monok	93	37	9	2	44	14	9	3	85 1/2
20	Szada	42	25	11	2	18	4	15	4	43 3/8
21	Szerencs	29	29	5	2	63	1	3	0	55 3/8
	Szerencsi kerület	1050	492	199	46	371	76	146	28	928 3/8

1	Szerencsi kerület, 21 település	Ház I. osztályú	Ház II. osztályú	Ház III. osztályú	Szántó I. osztályú / magyar hold	Szántó II. osztályú / magyar hold	Szántó III. osztályú / magyar hold	Szántó IV. osztályú / magyar hold	Rét I. osztályú / kaszás	Rét II. oszt. / kaszás	Rét III. oszt. / kaszás	Szőlő I. oszt. / kapás	Szőlő II. oszt. / kapás	Szőlő III. oszt. / kapás	Szilvás / pozsonyi mértőnyi	Káposzta / 100 darab	Dohány / mázsa	Gyümölcsös vagy zöldéges kert / I. oszt.	Gyümölcsös vagy zöldéges kert / II. oszt.	Gyümölcsös vagy zöldéges kert / III. oszt.	Vízimalom	I-II-III osztályú	Száras malom	I-II-III osztályú	Tékek rovásai	
		mins	2	8	6	8	10	12	8	10	16	2	4	4	8	4	12	2	mins	8	16	nincs	III. o.1			x
	Hány ad ki egy ducát	nincs																								
1	Alsó Dopsza		45	157						70		250														98 5/8
2	Bektes		49	780			234					144				45										205 1/8
3	Berzék		23	230 3/8								0														41 1/4
4	Csanalos		120	945			283 1/2					421														313 1/8
5	Gesztely		87	545			173 1/2				146		91													146
6	Girincs		29	286									0													60 3/8
7	Harkány		77	805									0		50											180
8	Hernád		108	1350			423					104		13	83											327 1/2
9	Hidvég		60	884								0														154 3/4
10	Hóporty		21	162 3/4							81 3/4	88														56 5/8
11	Kak		32	272 1/2			9					9		1	3											53 1/4
12	Kesznyéten		80	330								132		0			16									86 3/8
13	Kis Csécs		20	244								6		0												43 5/8
14	Köröm		42	477										0												99 3/8
15	Külső Böcs		53	637			197							0												139 3/8
16	Legyes Bénye		56	575			174					77		8												143 3/4
17	Luc		112	1330								0		0												288 3/4
18	Mégyaszó		204	1868						946		963		9												637 1/8
19	Monok		139	1230								537														405 3/4
20	Szada		68	730								0		0		59										164 1/8
21	Szerencs		106	422 3/4						0		528			1											215 1/2
	Szerencsi ker.	0	0	1531	14 261 3/8	0	0	0	1494	1923	1243 3/4	0	3212	0	22	241	16	0	0	9	0	0	0	0	0	3860 3/8



Szerencsi kerület, 21 település	Jámos ökör (saját)	Jámos ökör (kölcsönzött)	Hízalt ökör	Fejőstenhén	Meddőtehén	Tímó 3 éves	Tímó 2 éves	Üszöbnyű	Igás lo	Ménesbéli lo	Csikó 3 eszendős	Csikó 2 eszendős	Seres	Juh	Kecske	Joszápok rovásai	x
Hány ad ki egy dicát	8	12	nincs	8	12	12	16	20	12	nincs	16	20	16	24	24		
1 Alsó Dopsza	30			27	5	11	10	27	12		1	1	48	0	0		14 1/4
2 Bekacs	132			60	16	7	27	58	19		3	0	59	0	0		35 1/2
3 Berzék	0			16	0	2	6	15	67		2	0	25	0			10 3/8
4 Csanálos	76			56	31	7	34	55	65		0	3	139	0			38 1/2
5 Gesztely	82	7		91	9	13	28	82	72		0	0	87	27			41 7/8
6 Girincs	20			26	3	5	5	24	53		2	1	24	0			13 3/4
7 Harkány	106	2		74	43	63	57	67	79		7	13	99	262			62 5/8
8 Hernád Németi	24			87	20	6	36	81	211		1	23	137	41			51
9 Hidveg	22			40	14	10	8	36	91		0	1	58	28			24 1/8
10 Hoporty	26			9	5	11	4	8	13		0	0	26	0			8 7/8
11 Kak	4			27	0	1	0	24	40		0	0	34	0			10 3/8
12 Kesznyéten	8			100	15	18	12	99	142		0	1	110	102			44 3/4
13 Kis Csécs	2			19	0	3	1	16	28		2	1	18	0			7
14 Köröm	49	1		40	25	22	21	39	47		3	0	59	0			25 5/8
15 Külső Bócs	78	2		43	14	3	18	43	45		0	0	44	61			28 7/8
16 Legyes Bénye	62	8		49	3	10	15	40	32		2	1	53	31			25 5/8
17 Luc	116	10		96	6	15	26	82	123		8	9	187	228			66 7/8
18 Megyaszó	254			142	41	40	32	112	144		2	4	154	165			92 3/8
19 Monok	162			105	30	21	27	69	69		1	1	102	30			56
20 Szada	108	2		30	36	25	38	18	44		9	1	71	162			40 7/8
21 Szerencs	30	0		53	8	8	11	46	27		0	0	72	0			21 3/4
Szerencsi kerület	1391	32	0	1190	324	301	416	1041	1423	0	43	60	1606	1137	0		721

1	Szerencsi kerület, 21 település	Bérbe adott borpések után	Bérbe adott fűrészmalmok után	Paraszti talmérés árendája után	Mészárszék bérlete után	Len és kendermag olajútok után	Halászat	Rendkívüli dícsák száma	Juhpásztorok	Haszonbértek	Csaplátrások	Pálinkafőző üstök után	Méhkások után	Mesterségből (I-II-III. osztály)	Kereskedésből (I-II-III. osztály)	Kalmárságból (I-II-III. osztály)	Szerkivüli jövődímek
	Hány ad ki egy dícsák	nincs	nincs	16 Ft	16 Ft	16 Ft	25 Ft	x	25 Ft	25 Ft	25 Ft	2 db	8 db	nincs-1- 4 fő	1-2-4 fő	1/12-1/10- 1/8 fő	x
	1 Alsó Dopsza			15				50					3				51 1/4
	2 Beltecs			20									4				1 3/4
	3 Berzék			0				14					0				14
	4 Csanálos			25				50					29	2			57 5/8
	5 Gesztely			25				18					26	5			24
	6 Girincs			34				10					7				13
	7 Harkány			75				0					0				4 3/8
	8 Hernád Németi			20				142					13	7			146 5/8
	9 Hídvég			35				52					18				56 3/8
	10 Hoporty			12				0					2	3			1
	11 Kak			10				17					9				19 1/2
	12 Kesznyéten			60				202					37				210 3/8
	13 Kis Csécs			17				0					2				1 3/8
	14 Köröm			23				6					20				9 7/8
	15 Külső Böcs			24				20					0				21 1/2
	16 Legyes Bénye			15				0					5	1			1 3/4
	17 Luc			62				34					36				45 3/8
	18 Meggyaszó			105				150					25				159 3/8
	19 Monok			50				0					18	3			6 1/4
	20 Szada			40				27					30				28 1/4
	21 Szerencs			24									8	9			11 1/2
	Szerencsi kerület	0	0	691	0	0	0	792	0	0	0	0	292	30	0	0	885 1/8

1	Szerencsi kerület, 21 település	Órok, tehének, lovak legeltése (II-III osztály)	Sertések, juhok és kecskék legeltése (II-III osztály)	Fuvarozás (I-III osztály)	Napszámos munka (I-III osztály)	Tuzifából (II-III osztály)	Épületfából (III osztály)	Kereskedési fából (III osztály)	Nadvágásból (I-III osztály)	Közös haszonfélék rovásai	Összes rovasok száma	Adó / Rft	Adó / xr
	Hány ad ki egy dítát	8-16 jószág	24-40 jószág	4-8-16 igavonó	1-4-8 fő	20-24-28 fő	24 fő	0	12-20-24 fő	x	x	x	x
1	Alsó Dopsza			42	71				23	214 1/4	328	31	
2	Bektes		59	151	87				87	322 1/8	493	55 1/2	
3	Berezék			67	13					11 5/8	140	52 1/2	
4	Csanálos	327	139	141	179				109	586 1/2	899	18	
5	Gesztely	380	114	157	140				106 1/2	372 5/8	571	21 1/2	
6	Girincs			73	16				13 1/8	119 5/8	183	25 1/2	
7	Harkány	511	361	187	36				111 1/2	406 3/4	623	41	
8	Hernád Németi	489	178	235	157				137 1/8	725 1/2	1112	26	
9	Hidvég			113	35				22 7/8	293 3/8	449	50 1/2	
10	Hoporty			39	32	32			14	93 1/2	143	22	
11	Kak			44	19	42	32		13 1/4	113 7/8	174	36 1/2	
12	Kesznyéten	395	212	150	57				91 1/8	483 3/4	741	45	
13	Kis Csécs			30	6				5 1/4	68 7/8	106	36 1/2	
14	Köröm			97	30				19 5/8	184	281	8	
15	Külső Böcs			125	29				22 7/8	244 3/4	375	17	
16	Legyess Bénye	222	84	102	100				144	352 1/8	539	55 1/2	
17	Luc			249	56				168	519 3/4	796	57	
18	Meggyaszó	771	319	398	321				480 3/8	1493 1/2	2290	2	
19	Monok	485	132	231	211	211			126 1/8	679 1/2	1041	54	
20	Szada	311	233	154	121				121	198 3/4	475 3/8	728	54 1/2
21	Szerencs	0	0	63	132				132	150 7/8	455 1/8	697	51 1/2
	Szerencsi kerület	3891	1831	2848	1848	285	32	0	508	1901 1/8	8296 3/4	12721	41

2	Tokaji kerület 10 település	Jobbágy	16 év feletti fiú	16 év feletti lány	Testvér	Zsellér	Házatlan zsellér	Szolga	Szolgaló leány	Személyek rovásai
	Hány ad ki egy dicát	2	4	8	4	2	4	4	8	x
22	Golop	0	16	7	1	23	3	1	0	17 5/8
23	Kereszthur	0	16	5	2	109	5	3	11	63
24	Kisfalud	9	13	4	1	69	15	6	1	48 3/8
25	Mád	0	21	12	1	147	24	3	3	87 5/8
26	Ond	11	20	7	0	42	7	4	0	35 1/8
27	Rátka	62	7	7	0	0	0	2	5	34 3/4
28	Tállya	0	6	13	1	140	19	4	5	79 3/4
29	Tarcal	0	22	4	1	204	5	5	5	111 3/8
30	Tokaj	0	9	5	0	189	9	17	9	105
31	Zombor	45	9	1	0	15	0	18	4	37 3/8
	Tokaji kerület	127	139	65	7	938	87	63	43	620

2	Tokaji kerület 10 település	Ház I. osztályú										Ház II. osztályú										Ház III. osztályú										Telkek rovásai
		Hány ad ki egy dicát	8	6	8	10	12	8	10	8	10	16	2	4	8	4	4	12	2	nincs	8	16	nincs	III. o. 1	x							
22	Golop		32	0						0														39								
23	Keresztur	126		195 1/4							102 7/8	910										38		559 1/4								
24	Kisfalud		80	154 1/2							70	602										65		345								
25	Mád	179		0						0		518										3 134		357 1/2								
26	Ond		59	160						64		350												215 3/8								
27	Rátka		62	472 1/4						49 1/8		291						25						249 1/4								
28	Tállya	172		32 3/4						62		1018										47		609 3/8								
29	Tarcal		245	250							175	1645 1/8										21	1	908 3/8								
30	Tokaj		212	0							50	924										4		571 3/8								
31	Zombor		64	672 1/4							335 1/8	27										64		158 3/8								
	Tokaji kerület	0	689	542 1937	0	0	0	0	0	175 1/8	733	6285 1/8	140	0	2	0	25	0	0	0	3	373	0	1 4012 7/8								

2	Tokaji kerület 10 település	Jármos ökör (szájt)	Jármos ökör (kolcsonzótt)	Hízalt ökör	Fejőstehen	Meddőstehen	Tímó 3 éves	Tímó 2 éves	Úszóbortyú	Igás lo	Ménesbéli lo	Csikó 3 esztendős	Csikó 2 esztendős	Seres	Juh	Kecske	Jászágók rovásait
	Hány ad ki egy dicát	8	12	nincs	8	12	12	16	20	12	nincs	16	20	16	24	24	x
22	Golop	14	4		9	5	7	9	4	2				31	0	0	6 5/8
23	Keresztnur	12	2		12	6	3	1	0	10				25	0	0	6 1/8
24	Kisfalud	26	8		56	4	0	14	5	10				44	20	0	16 1/2
25	Mád	18			22	6	0	4	1	12				37	0	0	9
26	Ond	26			29	5	11	8	17	0				52	0	0	12 5/8
27	Rátka	54			46	3	0	1	1	2				56	0	0	16 3/8
28	Tállya	4	2		25	5	0	0	0	18				15	0	0	6 1/2
29	Tarcal	106	30		104	16	14	11	57	10				36	40	0	39 1/8
30	Tokaj	30			52	0	6	2	2	14				0	0	0	12
31	Zombor	76	4		51	0	6	11	3	40				74	30	0	26 1/2
	Tokaji kerület	366	50	0	406	50	47	61	90	118	0	0	0	370	90	0	151 3/8

2	Tokaji kerület 10 település	Bérbeadott boprések után	Bérbeadott fűszalmák után	Paraszti fal mérés árendája után	Mészárszék bérléje után	Len és kendermag olajúrók után	Halászat	Rendkívüli dicák száma	Juhpásztorok	Haszonbértek	Csaplások	Palinkafőző üstök után	Méhtasok után	Mesterségből (I-II-III osztály)	Kereskedésből (I-II-III osztály)	Kalmárságból (I-II-III osztály)	Szerkvüli jövedelmek rovásait
	Hány ad ki egy dicát	nincs	nincs	16 Ft	16 Ft	16 Ft	25 Ft	x	25 Ft	25 Ft	25 Ft	2 db	8 db	nincs- 1-4 fő	1-2-4 fő	1/12-1/10- 1/8 fő	x
22	Golop		10				0	0		0			0				5/8
23	Keresztnur		0				220	0	155	0		11	13				240 1/2
24	Kisfalud		24				0	0		60		5	17				1 3/4
25	Mád		80				500	0				12	1				525
26	Ond		30				850	0	300			0	1				3 5/8
27	Rátka		0									0	1				12 1/4

<b>2</b>	Tokaji kerület 10 település	Bérbe adott börpörsek után	Bérbe adott früsznaimok után	Paraszti írahíetés árendája után	Mészárszek béréte után	Len és kendermag olajútok után	Halászat	Rendkívüli díjak száma	Juhpásztorok	Hasonbértők	Csaplárosok	Palinkafőző utók után	Méhésok után	Mesterségből (I-II-III. osztály)	Kereskedésből (I-II-III. osztály)	Kalmárságból (I-II-III. osztály)	Szeretvilli jövedelmek
28	Tállya			60				0		800			15	17			904 5/8
29	Tarcal			0				190					0	15			15
30	Tokaj			0				0					2	40	1	1	243 1/4
31	Zombor			0				0					2	2			3/4
	Tokaji kerület	0	0	204	0	0	0	1760	0	1160	155	0	47	106	1	1	1947 3/8

<b>2</b>	Tokaji kerület 10 település	Órók, tehének, lovak legeltetése jószág (II-III. osztály)	Sertések, juhok és kecskék legeltetése jószág (II-III. osztály)	Fuvarozás (I-III. osztály)	Napszámos munka (I-III. osztály)	Tűzfából (II-III. osztály)	Épülettárol (III. osztály)	Kereskedési fából (III. osztály)	Nádágásból (I-III. osztály)	Közös haszonvételek rovásai	Összes rovások száma	Adó / RH	Adó / XI
22	Golop	8-16 jószág	24-40 jószág	4-8-16 igavonó	1-4-8 fő	20-24-28 fő	24 fő	0	12-20-24 fő	x	x	x	x
23	Keresztnur	46	25	24	151					56	119 7/8	183	48 1/2
24	Kisfalud	123	64	44	118					163 3/4	1032 5/8	1583	21 1/2
25	Mád			30	211					138 1/8	549 1/2	842	34
26	Ond			26	91					218 1/2	1197 5/8	1836	21 1/2
27	Rátka			56	83	83				97 1/2	364 1/4	558	31
28	Tállya			24	188					30 5/8	343 1/4	526	19
29	Tarcal	348	76	146	246					194	1794 1/4	2751	11
30	Tokaj			44	238					306 1/8	1380	2116	0
31	Zombor	191	104	120	92					249	1180 5/8	1810	17 1/2
	Tokaji kerület	708	269	534	1469	83	0	0	0	52 3/8	275 3/8	422	14 1/2
										1506	8237 3/8	12630	38 1/2

3	Pataki kerület 14 település	Jobbág	16 év feletti fiú	16 év feletti lány	Testvér	Zsellér	Házatlan zsellér	Szolga	Szolgló leány	Személyek rovásai
	Hány ad ki egy dicit	2	4	8	4	2	4	4	8	x
32	Ardó	44	7	3	2	7	1	0	0	28 1/8
33	Erdő Bénye	0	40	5	0	159	27	3	0	97 5/8
34	Hörtyka	8	3	0	0	4	0	0	0	6 3/4
35	Károlyfalva	34	4	1	0	0	1	1	0	18 5/8
36	Olasz Liszka	57	23	4	1	67	23	3	1	75 1/8
37	Olaszi	30	4	1	0	10	0	0	0	21 1/8
38	Patak (Kis)	11	10	1	0	43	0	1	0	29 7/8
39	Patak (Nagy) Józseffalva	17	10	5	2	145	5	2	10	87 5/8
40	Petrahó	28	4	0	0	18	0	0	0	24
41	Sára	7	4	2	0	13	1	0	0	11 1/2
42	Tolcsva	28	12	3	1	105	5	3	1	72 1/4
43	Trautzonfalva	70	9	7	1	4	0	0	1	40 1/2
44	Vámosújfalva	23	8	0	0	8	0	1	0	17 3/4
45	Zsadány	20	4	0	0	25	0	0	0	23 1/2
	Pataki kerület	377	142	32	7	608	63	14	13	554 3/8



3	Pataki kerület 14 település	Ház I. osztályú	Ház II. osztályú	Ház III. osztályú	Szántó I. osztályú / magyar hold	Szántó II. osztályú / magyar hold	Szántó III. osztályú / magyar hold	Szántó IV. osztályú / magyar hold	Rét I. osztályú / kaszás	Rét II. osztályú / kaszás	Rét III. osztályú / kaszás	Szőlő I. osztályú / kapás	Szőlő II. osztályú / kapás	Szőlő III. osztályú / kapás	Szűrés / pozsonyi mértőnyi	Kapozta / 100 darab	Dohány / mársa	Gyümölcsös vagy zöldséges kert / I. osztályú	Gyümölcsös vagy zöldséges kert / II. osztályú	Gyümölcsös vagy zöldséges kert / III. osztályú	Víz malom I-II-III. osztályú	Százal malom I-II-III. osztályú	Telkek rovásai	
		mins	2	8	6	8	10	12	8	10	16	2	4	8	4	8	12	2	8	16	16	8	nincs	III. o. 1
32	Ardó		59	415						224 1/2		183							46	46			139 1/8	
33	Erdő Bénye		187					14		1025									155	155			546 7/8	
34	Hotyka		14		42 3/4					6		37							12	12			17 3/8	
35	Károlyfalva		36		330			120				62							0	0			73 1/4	
36	Olasz Liszka	144		350						210	800								52	52			546 5/8	
37	Olaszi		41	220						121	136								38	38			119 5/8	
38	Patak (Kis)	62		84						65		209							62	62			105 1/8	
39	Patak (Nagy)	192		98 1/2						107 1/2		1456		2					69	69			487 5/8	
	Józseffalva																							
40	Petrahó		58	407						185		181							57	57			135 1/4	
41	Sára		23	72						30	11								14	14			23 1/8	
42	Tolcsva	159		132						262 1/2	602 1/2				10	14			136	136			414 7/8	
43	Trautzonfalva		81		577 1/2							170							81	81			146 1/8	
44	Vámosútfalu		37	220						110	195								0	0			145 5/8	
45	Zsadány		49	147 1/2						12 1/2	75								20	20			70 1/8	
	Pataki kerület	0	557	585	2146	950 1/4	0	0	134	1334	2844 1/2	2298	0	12	14	0	0	0	742	742	0	0	2970 3/4	

3	Pataki kerület 14 település	János ökot (saját)	János ökot (közösözt)	Hízalt ökot	Fejőtehen	Meddőtehen	Tímó 3 éves	Tímó 2 éves	Üszöbortü	Igas lö	Ménesbéli lö	Csikó 3 esztendő	Csikó 2 esztendő	Sentes	Juh	Kecske	Joszápok rovásai
	Hány ad ki egy dítát	8	12	nincs	8	12	12	16	20	12	nincs	16	20	16	24	24	x
32	Ardó	56			60	3	12	4	10	2				57	0	0	20 1/8
33	Erdő Bénye	44			122	9	15	4	23	4				106	70	0	33 7/8
34	Hortyka	18			10	0	0	3	3	0				12	0	0	4 1/2
35	Károlyfalva	28			37	0	4	1	13	2				34	0	0	11 1/4
36	Olasz Liszka	62	6		84	1	1	5	0	11				78	80	0	28
37	Olaszi	14			27	3	3	0	0	0				27	0	0	7 1/4
38	Patak (Kis)	18			27	1	8	15	1	0				43	0	0	9 3/4
39	Patak (Nagy)	58			69	0	6	3	4	20				53	0	0	21 1/2
	Józseffalva																
40	Petrahó	26			38	2	9	1	0	7				42	0	0	12
41	Sára	8	4		18	0	0	5	2	6				21	0	0	5 1/2
42	Tolcsva	26	2		70	1	0	0	0	7				55	0	0	16
43	Trautzonfalva	58			68	4	13	7	12	23				64	0	0	23 3/4
44	Vámosújfalva	40	10		34	0	2	3	4	8				36	0	0	13 1/4
45	Zsadány	46	2		39	0	9	0	6	0				40	0	0	14 1/4
	Pataki kerület	502	24	0	703	24	82	51	78	90	0	0	0	668	150	0	221

3	Pataki kerület 14 település	Bérbe adott borpresek után	Bérbe adott nincs	Bérbe adott nincs	Paraszti italmérés árendája után	Mészárszék bérlete után	Len és kendermag olajuk után	Halászat	Rendkívüli dícsák száma	Juhpásztorok	Haszonbértők	Csaplátrások	Pálmkafőző üstök után	Méhkasok után	Mesterségből (I-II-III. osztály)	Kereskedésből (I-II-III. osztály)	Kalmárságból (I-II-III. osztály)	Szerkvüli jövőelnek rovásai	
	Hány ad ki egy dícsát	nincs	nincs	nincs	16 Ft	16 Ft	16 Ft	25 Ft	x	25 Ft	25 Ft	25 Ft	2 db	8 db	nincs- 1-4 fő	1-2-4 fő	1/12- 1/10- 1/8 fő	x	
32	Ardó				16 Ft	16 Ft				25 Ft		25 Ft		23	2				3 3/8
33	Erdő Bénye								280					16	11				284 3/4
34	Horyka								5					3					5 3/8
35	Károlyfalva													0	3				3/4
36	Olasz Liszka								200					0	6				271 1/2
37	Olaszi				1000	48			12					26					15 1/4
38	Patak (Kis)							100			100			0	6				14
39	Patak (Nagy)							100	204					0	66				274
	Józseffalva								6										
40	Petrahó								6					27					9 3/8
41	Sára								360					15					7 7/8
42	Toicsva								2		168			0	3				369 1/2
43	Trautzonfalva													10	10				5 3/4
44	Vámosútfalu													0					0
45	Zsadány								42					18					44 1/4
	Pataki kerület	0	0	0	1000	48	0	200	1117	0	268	0	0	138	107	0	0	0	1305 3/4

3	Pataki kerület 14 település	Órlok, tehének, lovak legeltetése (II-III. osztály)	Sertések, juhok és kecskék legeltetése (II-III. osztály)	Fuvarozás (I-III. osztály)	Napszámos munka (I-III. osztály)	Tűzfából (II-III. osztály)	Épületfából (III. osztály)	Kereskedési fából (III. osztály)	Nádvágból (I-III. osztály)	Közös haszonvételek rovásai	Összes rovasok száma	Adó / RII	Adó / XI
	Hány ad ki egy dicát	8-16 jószág	24-40 jószág	4-8-16 igavonó	1-4-8 fő	20-24-28 fő	24 fő	0	12-20-24 fő	x	x	x	x
32	Ardó			58	64	64	59			84 1/2	275 1/2	422	26
33	Erdő Bénye	221		48	234	234	187			293	1256 1/8	1926	31
34	Hotyka			18	15	15	14			20 7/8	54 7/8	84	8 1/2
35	Károlyfalva			30	41	41	0			19 3/4	123 5/8	189	33
36	Olasz Liszka	170	158	79	179	179	144			240	1161 1/4	1780	35
37	Olaszi			14	45	45	41			52 1/4	215 1/2	330	26
38	Paták (Kis)	70	43	18	66	66	62	18		89 1/8	247 7/8	380	4
39	Paták (Nagy)	160	53	78	196	196	192	78		265 1/8	1135 7/8	1741	40 1/2
	Józseffalva												
40	Petrahó			33	50	50	58			62 5/8	243 1/4	372	59
41	Sára			18	27	27	23			33 1/2	81 1/2	124	58
42	Tolcsva			35	158		0			166 3/4	1039 1/2	1593	54
43	Trautzonfalva			81	92	92	81			119 3/8	335 1/2	514	26
44	Vámosújfalva			58	40	40	0			19 1/4	195 7/8	300	20
45	Zsadány			48	49	0	0			61	213 1/8	326	47
	Pataki kerület	621	254	616	1256	1049	861	96	0	1527 1/8	6579 3/8	10 088	22 1/2

4	Királyhelmecki kerület 26 település	Jobbágy	16 év feletti fiú	16 év feletti lány	Testvér	Zsellér	Házatlan zsellér	Szolga	Szolgáló leány	Személyek rovásai
	Hány ad ki egy dicát	2	4	8	4	2	4	4	8	x
46	Bereckti (Alsó)	8	3	0	1	1	0	0	0	5 1/2
47	Bereckti (Felső)	15	1	0	0	1	0	0	0	8 1/4
48	Géres (Kis)	52	13	2	8	1	2	1	0	32 3/4
49	Géres (Nagy)	9	4	0	0	2	4	0	0	7 1/2
50	Karcsa	19	6	1	4	0	2	0	0	12 3/4
51	Karos	12	7	0	2	0	1	1	0	8 3/4
52	Király Helmeck	47	13	2	0	8	1	5	5	33 1/8
53	Kis Újlak	6	3	1	1	2	2	0	0	5 5/8
54	Kövesd (Kis)	25	6	1	3	1	1	0	0	15 5/8
55	Kövesd (Nagy)	23	17	0	3	7	0	1	0	20 1/4
56	Luka	14	1	0	0	0	0	0	0	7 1/4
57	Örös	16	7	1	2	4	5	0	0	13 5/8
58	Pácin	19	2	0	1	0	0	0	0	10 1/4
59	Pálfolde	9	2	0	3	0	0	0	0	5 3/4
60	Rád	8	3	0	3	6	1	0	0	8 3/4
61	Rozvány (Kis)	7	0	0	2	0	2	0	0	4 1/2
62	Rozvány (Nagy)	12	3	0	1	6	0	0	0	10
63	Szent Mária	21	4	0	1	0	0	0	0	11 3/4
64	Szentes	27	7	1	5	2	3	2	0	18 7/8
65	Szerdahely	25	7	1	4	6	1	0	0	18 5/8
66	Szinyér	14	2	1	0	0	0	0	0	7 5/8
67	Szomotor	15	4	0	3	6	0	0	0	12 1/4
68	Szög	6	3	0	1	3	0	0	0	5 1/2
69	Vajdácska	26	6	0	5	9	1	0	0	20 1/2
70	Vécs	16	0	0	0	2	1	0	0	9 1/4
71	Véke	7	1	1	0	0	0	0	0	3 7/8
	Királyhelmecki kerület	458	125	12	53	67	27	10	5	318 1/2



4	Királyhelmeci kerület 26 település	Ház I. osztályú	Ház II. osztályú	Ház III. osztályú	Szántó I. osztályú / magyar hold	Szántó II. osztályú / magyar hold	Szántó III. osztályú / magyar hold	Szántó IV. osztályú / magyar hold	Rét I. osztályú / kaszás	Rét II. osztályú / kaszás	Rét III. osztályú / kaszás	Szótó I. osztályú / kapsás	Szótó II. osztályú / kapsás	Szótó III. osztályú / kapsás	Szilvás / pozsonyi mértőnyi	Káposzta / 100 darab	Dohány / másza	Gyümölcsös vagy zöldséges kert / I. osztályú	Gyümölcsös vagy zöldséges kert / II. osztályú	Gyümölcsös vagy zöldséges kert / III. osztályú	Víz malom	Száraz malom	I-II-III. osztályú	Telkek rovásai
64	Szentes			30		320			96					20			12 1/2							64 3/8
65	Szerdahely			31		290			87				59											65 3/4
66	Szinnyér			16		217 3/4				87														37 5/8
67	Szomotor			21		277 1/2			83 1/4															47 5/8
68	Szög			10			65		19 1/2															10 1/8
69	Vajdacska			35		341					155													56 3/8
70	Vécs			18		235			70 1/2															40 3/8
71	Véke			7		82 1/2			24 3/4								1 1/8							14 3/8
	Királyhelmeci kerület	0	0	539	0	4721 1/2	882	0	459	799 3/4	722 3/4	0	351 3/4	20	4	7	34 3/4	0	0	0	0	0	0	1034 5/8

4	Királyhelmeci kerület 26 település	Jármos ökor (saját)	Jármos ökor (kölcsönött)	Hizlalt ökor	Fejőstehen	Meddőstehen	Tinó 3 éves	Tinó 2 éves	Üszöbörjü	Igasz lo	Ménesbéli lo	Csikó 3 esztendő	Csikó 2 esztendő	Sertés	Juh	Keeske	Jóságok
	Hány ad ki egy dicát	8	12	nincs	8	12	12	16	20	12	nincs	16	20	16	24	24	x
46	Berecki (Alsó)	10	4		5	5	0	4	7	0			0	8			3 1/2
47	Berecki (Felső)	17	2		10	5	3	2	10	0				12			5 1/2
48	Géres (Kis)	80	21		35	17	14	18	36	2				88			27 1/8
49	Géres (Nagy)	13	1		9	3	3	1	8	10				6			4 3/4

4	Királyhelmecei kerület 26 település	Jármos ökor (saját)	Jármos ökor (költszertől)	Hizalt ökor	Fejőstehen	Meddőstehen	Tímó 3 éves	Tímó 2 éves	Úszoborjú	Igás ló	Ménesbéli ló	Csikó 3 esztendő	Csikó 2 esztendő	Sertés	Juh	Kecske	Jószágok rovásai
50	Karcsa	23	12	17	12	12	8	12	18	0				36			11 1/2
51	Káros	24	4	8	9	9	6	7	7	0				27			7 3/4
52	Király Helmece	68	8	29	3	3	1	11	1	19				68			19 3/8
53	Kis Újlak	10	6	4	7	4	3	6	7	4				15		8	5
54	Kövesd (Kis)	31	5	9	20	2	5	5	5	6				29			9 7/8
55	Kövesd (Nagy)	37	13	14	19	2	13	18	18	0				20			11 7/8
56	Lutka	12	8	9	6	6	1	6	8	1				14			5 3/8
57	Óros	25	13	10	10	2	1	11	11	0				13			7 1/2
58	Pácin	8	2	3	9	9	6	6	4	0				11			4 1/8
59	Pálfölde	11	5	7	2	1	0	7	7	7				10			3 5/8
60	Rád	8	7	6	4	1	6	5	5	0				7		19	4 3/4
61	Rozvány (Kis)	12	5	2	6	1	2	2	2	0				8			3 1/4
62	Rozvány (Nagy)	12	7	7	6	3	4	7	7	0				14			5
63	Szent Mária	20	16	10	8	3	10	9	9	3		2	0	37			9 1/2
64	Szentes	42	0	18	0	0	4	2	2	2				28			9 5/8
65	Szerdahely	40	20	13	16	7	10	19	19	0				34			13 5/8
66	Szinyér	13	7	14	3	2	5	14	14	1				17			6 1/2
67	Szomotor	13	4	3	5	2	4	4	4	3				14			4 1/4
68	Szög	9	1	5	1	4	3	4	4	0				6			2 1/2
69	Vajdacska	33	12	12	17	10	12	13	13	2				23			11 3/4
70	Vécs	15	3	5	9	6	10	3	3	5				20			6 3/8
71	Véke	10	2	4	1	0	3	0	0	0				11			2 3/4
	Királyhelmecei kerület	596	188	0	268	203	94	165	229	65	0	2	0	576	0	27	206 3/4





4	Királyhelmecei kerület 26 település	Bébe adott borpresek után	Bébe adott fűrészmalmok után	Paraszti italmérés árendája után	Mészárszék bérlete után	Len és kendermag olajtuk után	Halászat	Rendkívüli díjak száma	Juhpásztorok	Haszonbérték	Csaplatrosok	Pálmkafatozó üstök után	Méhekások után	Mesterségből (I-II-III. osztály)	Kereskedésből (I-II-III. osztály)	Kalmárságból (I-II-III. osztály)	Szerkivűh jövedelmek
66	Szinyér							31									31
67	Szomotor							7									7
68	Szög							16				2					16 1/4
69	Vandácska							90									90
70	Vécs							20									20
71	Vélke							60									60
	Királyhelmecei kerület	0	0	0	0	0	0	1222	0	0	0	0	43	0	0	0	1231 3/8

4	Királyhelmecei kerület 26 település	Ökrök, tehének, lovak legeltése (III-III. osztály)	Sertések, juhok és kecskék legeltése (II-III. osztály)	Fuvarozás igavonó (I-III. osztály)	Napzamos munka (I-III. osztály)	Tízifából (II-III. osztály)	Épütfából (III. osztály)	Kereskedési fából (III. osztály)	Nádágásból (I-III. osztály)	Közös haszonvételek rovásait	Összes rovasok száma	Adó/ RfI	Adó/ xi
46	Berekti (Alsó)	8-16 jóság	24-40 jóság	4-8-16 igavonó	1-4-8 fő	20-24-28 fő	24 fő	0	12-20-24 fő	x	x	x	x
47	Berekti (Felső)	35		14	4	13	9			8 1/2	76 3/8	117	61/2
48	Géres (Kis)			19	2	17	16			5 1/2	95 5/8	146	37 1/2
49	Géres (Nagy)			103	79	79	53			37 1/2	333 1/2	511	22
50	Karcsa	48		24	10	0	0		19	9 3/8	93 1/4	142	59
51	Karos			35	11	32	19			9	109 7/8	168	28 1/2
52	Király Helmece			28	9	23	12			7	72 5/8	111	21 1/2
53	Kis Útlak			95	81	81	0			35	238 3/8	366	5
				20	7	15	9			5 1/8	41 1/4	63	15

4	Királyhelmei kerület 26 település	Órrok, tehénk, lovak legeltése (II-III. osztály)	Sertések, juhok és kecskék legeltése (II-III. osztály)	Fuvarozás (I-III. osztály)	Napzatamos munka (I-III. osztály)	Tűzfából (II-III. osztály)	Épülettől (III. osztály)	Kereskedési fából (III. osztály)	Nádágából (I-III. osztály)	Közös haszonvételek rovásai	Összes rovasok száma	Adó / RfI	Adó / xI
54	Kövesd (Kis)			42	37	37	27			16 7/8	219 7/8	337	8 1/2
55	Kövesd (Nagy)			50	50	51	31			22 1/8	183 3/4	281	45
56	Lutka			21	1	0	0		15	4 7/8	98 3/8	150	50 1/2
57	Órös			38	15	35	20			10 1/2	110 1/2	169	26
58	Pácun			10	3	22	19			3 1/2	99 5/8	152	45 1/8
59	Palfölde			16	5	14	9			4 1/8	29 3/8	45	2 1/8
60	Rád			22	13	21	14			7 1/4	79 1/4	121	31
61	Rozvány (Kis)			17	4	0	0		11	4	66 5/8	102	9 1/2
62	Rozvány (Nagy)			19	8	0	20		22	6 1/8	113 7/8	174	36 1/2
63	Szent Mária			39	5	26	22			9 3/8	75 1/8	115	11 1/2
64	Szentes	68	37	44	47	47	30			24 3/8	160 1/8	245	43
65	Szerdahely	125		60	44	44	31			29	229	351	5
66	Szinyér	38		21	3	17	16			4 1/2	87	133	24
67	Szomotor			20	12	0	0		28	9 7/8	80 1/4	123	14 1/2
68	Szög			47	5	13	10			3 1/4	37 3/4	57	53
69	Vajdacska			10	21	0	0		47	29 1/8	207 7/8	318	44 1/2
70	Vécs			23	3	19	18			5	81	124	12
71	Véke			12	1	9	0			2	83 1/8	127	27 1/2
	Királyhelmei kerület	314	37	849	480	615	385	0	142	312 7/8	3103 3/8	4759	28

5	Zétényi kerület 24 település	Jobbágó	16 év feletti fiú	16 év feletti lány	Testvér	Zsellér	Házatlan zsellér	Szolga	Szolgáló leány	Személyek rovásai
	Hány ad ki egy dicát	2	4	8	4	2	4	4	8	x
72	Ág Csemyő	17	1	2	0	0	0	1	0	9 1/4
73	Agárd	36	10	2	6	1	6	4	0	25 1/4
74	Bacska	39	12	6	2	2	2	4	0	26 1/4
75	Battyány	34	14	3	1	5	0	0	0	23 5/8
76	Bély	23	8	2	2	0	3	1	0	15 1/2
77	Bóly	26	4	0	1	8	1	3	0	19 1/4
78	Cigánd (Kis)	55	15	1	5	2	1	0	0	33 3/8
79	Cigánd (Nagy)	26	2	1	0	3	0	0	0	15 1/8
80	Csélte	11	1	0	0	1	0	1	0	6 1/2
81	Dámóc	23	6	1	1	2	0	3	0	15 1/8
82	Dobra (Kis)	29	11	0	1	1	0	1	0	18 1/4
83	Kaponya	7	2	0	1	1	1	0	0	5
84	Karád	17	7	4	8	46	1	0	0	36
85	Láca	24	8	4	0	0	0	3	0	15 1/4
86	Leányvár	12	2	0	1	3	0	1	0	8 1/2
87	Lelesz	59	14	7	5	13	1	5	4	43 5/8
88	Lelesz Polyan	41	11	3	4	3	4	4	0	28 1/8
89	Perbényik	28	3	0	0	2	0	3	0	16 1/2
90	Ricse	21	15	1	2	0	1	0	0	15 1/8
91	Semjén	13	6	0	2	0	3	2	0	9 3/4
92	Szolnocska	19	9	4	0	1	2	0	0	13 1/4
93	Tárkány (Kis)	7	0	0	0	3	0	0	0	5
94	Tárkány (Nagy)	15	2	2	1	3	0	1	0	10 1/4
95	Zétényi	27	11	4	3	1	1	3	0	18
	Zétényi kerület	609	174	47	46	101	27	40	4	431 7/8

5	Zétényi kerület 24 települési	Ház I. osztályú	Ház II. osztályú	Ház III. osztályú	Szántó I. osztályú / magyar hold	Szántó II. osztályú / magyar hold	Szántó III. osztályú / magyar hold	Szántó IV. osztályú / magyar hold	Rét I. osztályú / kaszás	Rét II. osztályú / kaszás	Rét III. osztályú / kaszás	Szőlő I. osztályú / kapás	Szőlő II. osztályú / kapás	Szőlő III. osztályú / kapás	Szilvás / poszonyi mérténi	Káposzta / 100 darab	Dohány / mázsa	Gyümölcsös vagy zöldséges kert / I. oszt.	Gyümölcsös vagy zöldséges kert / II. oszt.	Gyümölcsös vagy zöldséges kert / III. oszt.	Vízi malom I-II-III. oszt.	Szaraz malom	Telkek rovásait
	Hány ad ki egy dícát	2	8	6	8	10	12	8	10	16	2	4	8	4	8	12	2	nincs	8	16	nincs	III. o.1	x
72	Ág Cseryő		18		129 3/4			169									2 1/4						36 3/8
73	Agárd		40		242 3/4					115 3/8							15 3/8						50
74	Bacska		41		511 3/8												11						74 1/2
75	Battyány		39		345 1/2			399 1/2									6 1/8						90 7/8
76	Bély		23		213 1/2					122 1/4							6						40 1/8
77	Bóly		36		214 3/8					148 5/8							8 1/4						44 5/8
78	Cigánd (Kis)		58			150 5/8				256 3/4							0						38 1/4
79	Cigánd (Nagy)		29			112 7/8			148 1/4								0						29 5/8
80	Cseke		12		100 5/8					59							2 1/8						18 5/8
81	Dámóc		25		346 1/4					183 1/2							7 1/4						61 3/8
82	Dobra (Kis)		31		295 3/4					163 7/8							6 5/8						54 1/8
83	Kaponya		8		81 1/4				79								3						20 1/2
84	Karád		64				68										0						19 3/4
85	Láca		24		280 3/8					127 5/8							1						46 3/8
86	Leányvár		15			35 7/8											5/8						5 5/8
87	Lelesz		72		707 1/8			429									16 3/8						148 3/8
88	Lelesz Polván		45		424 1/8			208									13						85 7/8
89	Perbenyik		30		353 3/8					276 1/4							5 3/8						67 3/4
90	Ricse		21		128 1/4					189							0						30 3/8
91	Semjén		13		142 1/8					69							12						29 5/8

5	Zétényi kerület 24 település	Ház I. osztályú	Ház II. osztályú	Ház III. osztályú	Szántó I. osztályú / magyar hold	Szántó II. osztályú / magyar hold	Szántó III. osztályú / magyar hold	Szántó IV. osztályú / magyar hold	Rét I. osztályú / kaszás	Rét II. osztályú / kaszás	Rét III. osztályú / kaszás	Szőlő I. osztályú / kapás	Szőlő II. osztályú / kapás	Szőlő III. osztályú / kapás	Szűrés / pozsonyi métrányi	Kapozta / 100 darab	Dohány / mázsa	Gyümölcsös vagy zöldéges kert / I. oszt.	Gyümölcsös vagy zöldéges kert / II. oszt.	Gyümölcsös vagy zöldéges kert / III. oszt.	Vízi malom I-II-III. oszt.	Száras malom	Telkek rovásai
		92	Szolnoecska			22	108						71 7/8						5 3/4				
93	Tárkány (Kis)			10	49 3/8						45 3/4						1						10 5/8
94	Tárkány (Nagy)			18	138 3/8			115									1 3/8						28 1/8
95	Zétényi			33	260 1/2			184 1/8									0						55
	Zétényi kerület	0	0	727	4826 3/8	545 3/4	68		0	1731 7/8	1905 3/8	0	0	0	5 1/2	0	124 1/2	0	0	0	0	0	1107 1/4

5	Zétényi kerület 24 település	Ház I. osztályú	Jármos ökor (saját)	Jármos ökor (kölcsönzött)	Hízalt ökor	Fejőstehen	Meddőstehen	Tímó 3 éves	Tímó 2 éves	Úszóborjú	Igasz to	Ménesbéli to	Csitkő 3 esztendő	Csitkő 2 esztendő	Sentes	Juh	Kecske	Jóságok rovásai
			Hány ad ki egy dicát	nincs	8	12	nincs	8	12	12	16	20	12	nincs	16	20	16	24
72	Ág Csemyő		20	2		14	1	0	6	4	10			0	33	0	0	7 5/8
73	Agárd		88	0		37	2	1	9	0	1			0	73		12	21 1/4
74	Bacska		94	2		42	0	1	18	11	11			0	63			23 1/2
75	Battány		44	4		29	1	2	2	0	11			0	43		10	13 1/8
76	Bély		54	2		29	1	0	0	1	6			0	32		10	13 3/8
77	Bóly		58	0		26	4	3	10	2	4			0	65			15 7/8
78	Cigánd (Kis)		18	0		12	13	3	4	10	69			8	97			17 7/8
79	Cigánd (Nagy)		29	0		8	7	0	2	7	14			1	39			9
80	Cseke		14	4		10	0	0	0	0	2			0	13			4 1/8
81	Dámóc		40	2		28	0	0	0	0	2			0	34			10 7/8
82	Dobra (Kis)		56	4		37	0	10	7	7	6			0	53			17

5	Zétényi kerület 24 település	Ház I. osztályú	Jármos ökor (saját)	Jármos ökor (kölcsönzött)	Hízalt ökor	Fejőstehen	Meddőöhen	Tímó 3 éves	Tímó 2 éves	Üszöbnyű	Igas ló	Ménesbéli ló	Csikó 3 esztendő	Csikó 2 esztendő	Sertés	Juh	Kecske	Joszápok rovásai
83	Kaponya		12	0		11	0	0	1	3	0			0	19			4 1/8
84	Karád		16	0		9	26	5	10	11	93			0	100			20 3/4
85	Láca		30	6		26	1	0	3	1	7			0	44			10 7/8
86	Leányvár		12	0		5	8	0	0	0	1			0	22			4 1/8
87	Lelesz		90	0		68	6	8	29	0	34			0	123			33
88	Lelesz Polyán		54	0		53	1	7	14	0	39			1	102			24 3/8
89	Perbenyik		46	0		26	1	2	2	2	11			0	45			12 7/8
90	Ricse		52	2		28	0	3	11	1	0			0	121			18 1/2
91	Semjén		40	0		19	1	3	4	1	0			0	86			13 1/4
92	Szolnocska		30	0		14	5	1	1	0	2			0	50			9 1/8
93	Tárkány (Kis)		8	2		8	1	0	1	0	4			0	11			3
94	Tárkány (Nagy)		8	0		11	0	0	3	0	14			0	16			4 5/8
95	Zétényi		40	0		32	0	0	12	0	6			2	70			14 3/4
	Zétényi kerület	0	953	30	0	582	79	49	149	61	347	0	2	10	1354	0	22	327

5	Zétényi kerület 24 település	Bérbe adott börpresek után	Bérbe adott fűszalmok után	Paraszti italmérés arendája után	Mészárszék bérléte után	Len és kendermag olajutók után	Halászat	Rendkívüli díjak száma	Juhpásztorok	Haszonbértök	Csaplárosok	Pálinkafőző üstök után	Méhkások után	Mesterségből (I-II-III. osztály)	Kereskedésből (I-II. osztály)	Kalmárságból (I-II-III. osztály)	Szerkwilli jövedelmek rovásai
	Hány ad ki egy dícat	nincs	nincs	16 Ft	16 Ft	16 Ft	25 Ft	x	25 Ft	25 Ft	25 Ft	2 db	8 db	nincs-1- 4 fő	1-2-4 fő	1/12-1/10- 1/8 fő	x
72	Ág Csornyó							5					9				6 1/8
73	Agárd							15					2				15 1/4
74	Bacska							56					8				57

5	Zétényi terület 24 település	Bérbe adott borpresek után	Bérbe adott fűszernálmok után	Paraszti halhérs árendája után	Mészárszék bértete után	Len és kendermag olajutók után	Halaszat	Rendkívüli díjak száma	Juhpásztorok	Haszonbértök	Csaplárosok	Pálmakafőzö üstök után	Méhkások után	Mesterségből (I-II-III. osztály)	Kereskedésből (I-II-III. osztály)	Kalmárságból (I-II-III. osztály)	Szerkivüli jövendelmek rovásai
75	Battyány							0					0				0
76	Bély							26					0				26
77	Bóly							14					0				14
78	Cigánd (Kis)							20					0				20
79	Cigánd (Nagy)							55					2				55 1/4
80	Cseke							2					0				2
81	Dámóc							0					0				0
82	Dobra (Kis)							0					5				5/8
83	Kaponya							0					1				1/8
84	Karád							60					32				64
85	Láca							14					2				14 1/4
86	Leányvár							0					4				1/2
87	Lelesz							0					22	4			3 3/4
88	Lelesz Polyan							18					18				20 1/4
89	Perbenyik							0					3				3/8
90	Ricse							0					16				3
91	Semjén							0				3	0				1 1/2
92	Szolnocska							11					6				11 3/4
93	Tarkány (Kis)							0					2				1/4
94	Tarkány (Nagy)							0					1				1/8
95	Zétény							20					6				20 3/4
	Zétényi terület	0	0	0	0	0	0	316	0	0	0	3	139	4	0	0	336 7/8



5	Zétényi terület 24 település	Ókrók, tehenek, lovak legeltetése (II-III. osztály)	Sertések, juhok és kecskék legeltetése (II-III. osztály)	Fuarozás (I-III. osztály)	Napszámos munka (I-III. osztály)	Tuzitábol (II-III. osztály)	Épületábol (III. osztály)	Kereskedési ából (III. osztály)	Nadvágásból (I-III. osztály)	Közös haszonvételek		Összes rovások		Adó / Rft		Adó / xr		
										x	x	x	x	x	x	x	x	
	Hány ad ki egy dicit	8-16 jószág	24-40 jószág	4-8-16 igavonó	1-4-8 fő	20-24-28 fő	24 fő	0	12-20-24 fő									
72	Ág Csernyő			32	2	21	18			6	65 3/8	100	14 1/2					
73	Agárd		85	89	27	65	39			23 7/8	135 5/8	207	57 1/2					
74	Bacska			107	20	67	0			20 3/4	202	309	44					
75	Battyány		43	59	19	57	39			16 3/4	144 3/8	221	22 1/2					
76	Bély			62	12	0	0			10 3/4	105 1/2	161	46					
77	Bóly		65	62	17	42	36			16 7/8	110 5/8	169	37 1/2					
78	Cigánd (Kis)			87	21	79	58			22 1/4	132 1/4	202	47					
79	Cigánd (Nagy)			43	5	32	29			9 1/4	118 1/4	181	19					
80	Csélte			20	3	0	0		14	3 3/4	35	53	40					
81	Dámóc			44	11	36	0			9 1/2	96 7/8	148	32 1/2					
82	Dobra (Kis)			66	11	43	31			13 3/4	103 3/4	159	5					
83	Kaponya			12	4	12	8			3 3/8	33 1/8	50	47 1/2					
84	Karád			109	63	84	64			36	176 1/2	270	38					
85	Láca			43	10	39	24			10 1/2	97 1/2	149	30					
86	Leányvár			13	7	19	15			5 1/2	24 1/4	37	11					
87	Lelesz	235		124	34	108	72			46 5/8	275 5/8	422	14 1/2					
88	Lelesz Polyán		102	93	22	70	45			24 3/8	183	280	36					
89	Perbenyik			57	8	0	0			9 1/8	106 5/8	163	29 1/2					
90	Ricse		121	54	13	40	21			15 3/8	81 3/8	124	46 1/2					
91	Semjén			40	11	26	13			9 1/8	63 1/4	96	59					

5	Zétényi kerület 24 település	Okrok, tehének, lovak legelítése (II-III. osztály)	Sertések, juhok és kecskék legelítése (II-III. osztály)	Fuvarozás (I-III. osztály)	Napszámos munka (I-III. osztály)	Tűzfából (II-III. osztály)	Épülettől (III. osztály)	Kereskedési fából (III. osztály)	Nádvagásból (I-III. osztály)	Közös haszonvételek rovásai	Összes rovasok száma	Adó / Rft	Adó / xr
92	Szolnocska			32	10	35	22			9 1/4	64 1/8	98	19 1/2
93	Tárkány (Kis)		11	14	3	10	10			3 5/8	22 1/2	34	30
94	Tárkány (Nagy)			22	6	24	18			6 1/8	49 1/4	75	31
95	Zétény			46	19	50	33			14 5/8	124 1/8	190	19 1/2
	Zétényi kerület	235	427	1330	358	959	595	0	14	347 1/8	2550 7/8	3910	57 1/2

6	Újhelyi kerület 28 település	Jobbágy	16 év feletti fiú	16 év feletti lány	Testvér	Zsellér	Házatlan zsellér	Sholga	Sholgáló leány	Shemélyek rovásai
	Hány ad ki egy dicát	2	4	8	4	2	4	4	8	x
96	Abara	44	23	3	10	10	1	6	1	37 1/2
97	Bári (Kis)	5	0	1	0	2	2	0	0	4 1/8
98	Bári (Nagy)	17	2	1	0	5	0	5	0	12 7/8
99	Borsi	24	1	0	1	0	1	1	2	13 1/4
100	Butka	32	14	1	3	3	0	1	0	22 1/2
101	Csermehó	38	8	3	0	2	2	1	0	23 1/8
102	Deregyő	45	16	1	0	1	1	10	0	29 7/8
103	Dubrőka	24	7	3	5	4	0	10	0	19 3/8
104	Falkus	22	9	2	6	5	3	5	0	19 1/2
105	Hegyi	12	10	0	1	4	7	2	0	13

6	Újhelyi kerület 28 település	Jobbágy	16 év feletti fiú	16 év feletti lány	Testvér	Zsellér	Házatlan zsellér	Szolga	Szolgáló leány	Személyek rovásai
106	Inreg	29	7	3	7	5	1	6	1	22 3/4
107	Kácsánd	16	10	3	3	2	0	4	0	13 5/8
108	Ladmóc	12	3	2	1	5	6	2	0	11 3/4
109	Máca	10	6	2	3	8	1	1	0	12
110	Márk	28	7	4	10	4	11	7	0	25 1/4
111	Nézpest	10	5	3	2	5	1	3	0	10 5/8
112	Petrik	15	12	0	3	6	2	3	0	15 7/8
113	Ráska (Kis)	20	15	6	7	0	3	0	0	17
114	Ráska (Nagy)	11	5	4	2	1	2	1	0	9
115	Ruda Bányácska	36	14	1	5	4	7	8	1	28 3/4
116	Sátoralja Újhely	41	40	21	3	147	18	10	36	118 7/8
	Hosszú Láz									
117	Szaiók	30	11	3	4	9	2	2	0	24 5/8
118	Szelepka	15	4	2	2	11	1	2	0	15 1/2
119	Szöllöske	26	11	2	2	2	3	2	0	18 1/8
120	Szűnyeg	21	6	1	4	6	0	0	0	16 1/8
121	Toronya (Kis)	17	3	0	4	1	0	0	0	10 3/8
122	Toronya (Nagy)	19	5	1	2	4	1	3	0	14 3/8
123	Zemplén	64	13	7	5	0	6	4	4	40 3/8
	Újhelyi kerület	683	267	80	95	256	82	99	45	620 1/8



	Ház I osztályú	Ház II osztályú	Ház III osztályú	Szántó I osztályú / magyar hold	Szántó II osztályú / magyar hold	Szántó III osztályú / magyar hold	Szántó IV osztályú / magyar hold	Rét I osztályú / kaszás	Rét II osztályú / kaszás	Rét III osztályú / kaszás	Szőlő I osztályú / kapás	Szőlő II osztályú / kapás	Szőlő III osztályú / kapás	Szilvás / poszonyi mértényi	Káposzta / 100 darab	Dohány / mázsa	Gyümölcsös vagy zöldeges kert / I osztályú	Gyümölcsös vagy zöldeges kert / II osztályú	Gyümölcsös vagy zöldeges kert / III osztályú	Víz malom I-II-III osztályú	Száras malom I-II-III osztályú	Telkek rovásai
6	Újhelyi kerület 28 település																					
113	Ráaska (Kis)	21	220					66														38 3/8
	Ráaska																					
114	(Nagy)	13	180					54					8									32 7/8
	Ruda																					
115	Bányácska	42	297							135		74			14							70 3/8
116	Sátoralja Újhely	231	215							139 1/2	2023											579
	Hosszú Láz																					
117	Szalók	39	310					93				0										55 1/4
118	Szelepka	26	150					49				0										28 1/4
119	Szöllőske	28	210							105	121			1 1/4	6 1/2							76
120	Szűnnveg	27	187 1/2							93 3/4			42									37 7/8
121	Toronya (Kis)	21	220					60			126											69 1/2
	Toronya																					
122	(Nagy)	23	200						80			9	4									59 3/8
123	Zemplén	64	630						264			224										186 1/8
	Újhelyi kerület	0	0	999	1561 3/8	5214 5/8	573	0	1425 5/8	704	506 5/8	0	3065 1/4	42	37 3/4	137 1/2	27 1/2	0	3	0	0	2179 1/2

6	Újnélyi kerület 28 település	Jármos ökör (saját)	Jármos ökör (kölcsönzött)	Hizlalt ökör	Fejőstenen	Meddőtehen	Timo 3 éves	Timo 2 éves	Üszöbnyu	Igasz ö	Menszbeli ö	Csikó 3 esztendő	Csikó 2 esztendő	Sertes	Juh	Kecske	Jószágok
	Hány ad ki egy dicát	8	12	nincs	8	12	12	16	20	12	nincs	16	20	16	24	24	x
96	Abara	80			42	16	2	31	39	28		1	7	154			32 1/2
97	Báni (Kis)	8			5	1	0	1	0	0				17			2 5/8
98	Báni (Nagy)	17	9		12	7	3	3	5	7				34	0	0	8 1/8
99	Borsi	12	2		15	1	1	3	2	2				13	0	0	4 1/8
100	Butka	42			19	10	2	6	12	19		1	1	50			14
101	Csemahó	30	10		23	7	1	2	4	4				42			11
102	Deregnvő	64	3		22	8	1	6	17	0				54			16 1/4
103	Dubrőka	36			19	7	0	4	15	17		1	7	61			13 5/8
104	Falkus	36			22	11	4	7	17	37		1	4	56			16 1/4
105	Hegyi	30			14	4	0	8	8	7				2	25		8 5/8
106	Inreg	36	30		20	11	4	14	14	5				55	15		17
107	Kácsánd	18			12	6	0	15	9	20				59			10 3/4
108	Ladnóc	10	4		12	9	4	7	17	22				15			7 3/4
109	Máca	22			10	6	0	8	8	17			3	28			8 5/8
110	Márk	34	2		33	12	1	23	23	61			5	69			21 1/2
111	Nézpest	13			15	5	0	8	14	5			1	45			8 1/8
112	Petrik	25	1		13	2	2	10	8	8				62			10 1/2
113	Ráska (Kis)	54			22	9	4	5	16	11			3	65			16 1/2
114	Ráska (Nagy)	26			17	4	0	7	16	11			5	53			11 1/8
115	Ruda Bányácska	61	11		28	8	13	8	14	9				41	17		18 5/8
116	Sátoralja Újhely	60	13		132	9	4	13	15	39				55	0		34 1/8
	Hosszú Láz																
117	Szalók	43	4		17	10	5	13	11	9				51			14
118	Szelepkca	12			18	3	0	3	18	6		1	1	25			7

6	Újhelyi kerület 28 település	Jármos ökor (sagát)	Jármos ökor (kölcsönött)	Hízalt ökor	Fejősten	Meddőhen	Timo 3 éves	Timo 2 éves	Uzsbonyu	Igas hó	Mensbeh hó	Csiko 3 esztendő	Csiko 2 esztendő	Sertes	Juh	Kecske	Jóságok rovásai
119	Szöllöske	51	3	29	3	4	16	8	0					41			14 5/8
120	Szűnyeg	17	23	5	6	1	1	1	0					42			7 3/4
121	Toronya (Kis)	20	2	12	2	0	1	2	0					4			4 1/2
122	Toronya (Nagy)	45	5	23	11	0	10	9	2					27			12 1/2
123	Zemplén	69	12	51	13	15	18	21	11					49		15	24 1/2
	Újhelyi kerület	971	134	662	201	71	251	343	357	0	5	39	1292	0	47	376 5/8	

6	Újhelyi kerület 28 település	Bérbe adott borpresek után	Bérbe adott tűreszalmak után	Paraszti italmérés árendája után	Mészárszék bérlete után	Len és kendermag olajuk után	Halaszat	Rendkívüli díjak száma	Juhpásztorok	Haszonbértök	Csaplárosok	Pálincaközö üstök után	Mékasok után	Mesterségből (I-II-III. osztály)	Kereskedésből (I-II. osztály)	Kalmárságból (I-II-III. osztály)	Szerkvitilti jövedelmek rovásai
	Hány ad ki egy dícsát	nincs	nincs	16 Ft	16 Ft	16 Ft	25 Ft	x	25 Ft	25 Ft	25 Ft	2 db	8 db	nincs -1-4 fő	1-2-4 fő	1/12-1/10- 1/8 fő	x
96	Abara							0				0	11	44			12 3/8
97	Báni (Kis)							0			*/*						0
98	Báni (Nagy)							5									5
99	Borsi							0					3				3/8
100	Butka							78				0	2	2			78 3/4
101	Csemahó							0	30								1 1/8
102	Deregyő							68				0	4	0			68 1/2
103	Dubroka							9				0	11	1			10 5/8
104	Falkus							0				0	8				1

6	Újhelyi kerület 28 település	Bérbe adott borpések után	Bérbe adott fűrészmalmok után	Paraszti halmeres árendája után	Mészárszék bérlete után	Len és kendermag olajutók után	Halaszat	Rendkivül díjak száma	Juhpásztorok	Haszonbértök	Csaplárosok	Pálinkafőző üstök után	Méhkások után	Mesterségből (I-II-III. osztály)	Kereskedésből (I-II-III. osztály)	Kalmárságból (I-II-III. osztály)	Szerkivüli jövendelmek rovásai
105	Hegyi							57		15		1	2				58 1/4
106	Inreg							14				4	25	4			20 1/8
107	Kácsánd							0				3	12	0			3
108	Ladnóc							10						1	15		14
109	Máca							61				3	10	0			63 3/4
110	Márk							42				6	16	0			47
111	Nézpest							23				4	7	0			25 7/8
112	Petrik							37				0	0	2			37 1/2
113	Ráska (Kis)					1		33		2		0	3	5			34 5/8
114	Ráska (Nagy)							11				2	3	0			12 7/8
115	Ruda Bányácska							8		22		1	8	2			10 3/4
116	Sátoralja Újhely Hosszú Láz			50				0		1090		0	3	102	4	6	225
117	Szalók					1		31				0	4	2			32
118	Szeleпка							18				1	0	1			15 3/4
119	Szöllöske							0				0	18	0			2 1/4
120	Szünnyeg							50				9	7	0			55 3/8
121	Toronya (Kis)							0				0	0	0			0
122	Toronya (Nagy)							40				0	0	0			40
123	Zemplén				6	3		0		5		0	10	2			2 3/8
	Újhelyi kerület	0	0	50	6	5	0	595	0	1164	0	34	167	168	19	6	878 1/4



6	Újhelyi kerület 28 település	Örök, tehének, lovak legeltetése (II-III. osztály)	Sertések, juhok és kecskék legeltetése (II-III. osztály)	Fuvarozás igavonó (I-III. osztály)	Napszamos munka (I-III. osztály)	Tuzifából (II-III. osztály)	Epületfából (III. osztály)	Kereskedési fából (III. osztály)	Nádágásból (I-III. osztály)	Közös haszonvétel rovásai	Összes rovás k száma	Adó/ Rf	Adó/ xr
	Hány ad ki egy dicát	8-16 jószág	24-40 jószág	4-8-16 igavonó	1-4-8 fő	20-24-28 fő	24 fő	0	12-20-24 fő	x	x	x	x
96	Abara		154	108	42	98	54	108		45 3/8	219 5/8	336	45 1/2
97	Bári (Kis)			8	10	10	7			11 3/4	28 1/8	43	7 1/2
98	Bári (Nagy)			33	30	0	0			34 7/8	98 5/8	151	13
99	Borsi			16	4	30	24			8 1/2	84 5/8	129	45 1/2
100	Butka		50	61	19	54	37			16 1/2	238 5/8	366	5
101	Csermehő		0	44	54	54	40			23 5/8	173 1/2	266	2
102	Deregyő		0	67	22	74	47			18 5/8	242 3/8	371	38 1/2
103	Dubrőka		0	53	20	53	29			14 1/8	115 3/8	176	54 1/2
104	Falkus		56	73	25	52	27			17	110 5/8	169	37 1/2
105	Hegyí			37	19	36	16			9 1/8	112 3/8	172	18 1/2
106	Inreg		70	79	59	59	34	79		41 7/8	169 1/8	259	8
107	Kácsánd		59	38	15	38	19			10 3/8	70 3/8	107	54 1/2
108	Ladmóc			36	31					12 1/4	63 1/8	96	47 1/2
109	Máca		28	39	16	31	19			9 1/2	136	208	32
110	Márk		69	97	41	71	32			23 3/8	189	289	48
111	Nézipest			18	13	29	16			6	64 3/4	99	17
112	Petrik			34	18	41	23			9	107	164	4
113	Ráska (Kis)			65	18	51	21			13 1/4	119 5/8	183	37
114	Ráska (Nagy)			37	10	26	13			7 3/4	73 3/8	112	7 1/2
115	Ruda Bányácska			81	35	76	42	81		72 5/8	201 3/8	308	23 1/2

6	Újhelyi kerület 28 település	Órok, tehének, lovak legeltése (II-III. osztály)	Sertések, juhok és kecskék legeltése (II-III. osztály)	Fuvarozás (I-III. osztály)	Napzatmos munka (I-III. osztály)	Tűzfából (II-III. osztály)	Épületfából (III. osztály)	Kereskedési fából (III. osztály)	Návágásból (I-III. osztály)	Közös haszonvételek rovásai	Összes rovás k száma	Adó/ Rft	Adó/ xr
116	Sátoraj Újhely	285	55	112	316	316				396 3/4	1353 3/4	2075	45
	Hosszú Láz												
117	Szalók		0	56	26	61	39			14 1/4	140 7/8	214	51 1/2
118	Szelepká			18	20	37	26			7 3/4	74 1/4	113	39 1/2
119	Szöllőske			54	48	48				56 3/4	168 3/8	258	10 1/2
120	Szunnyeg		42	40	38	38	27			19 5/8	136 5/8	209	29 1/2
121	Toronya (Kis)		0	22	25	25				31 3/4	116 1/8	178	3 1/2
122	Toronya (Nagy)		0	52	35	35	23			51 3/4	177 7/8	272	44 1/2
123	Zemplén		0	90	103	103	64			122 1/2	375 7/8	576	20 1/2
	Újhelyi kerület	285	583	1468	1112	1546	679	268	0	1106 5/8	5161 3/8	7912	11

7	Gálszécsi kerület 26 település	Jobbágy	16 év feletti fiú	16 év feletti lány	Testvér	Zsellér	Házatlan zsellér	Szolga	Szolgáló leány	Személyek rovásai
	Hány ad ki egy dicát	2	4	8	4	2	4	4	8	x
124	Azar (Kis)	17	2	3	6	2	4	1	1	13 1/4
125	Azar (Nagy)	21	11	0	5	5	3	1	0	18
126	Bacskó	37	3	0	0	0	1	5	3	21 1/8
127	Cábóc	23	4	3	5	2	3	0	1	16
128	Cselej	18	4	0	1	1	3	5	0	12 3/4
129	Dargó	12	3	0	3	2	1	4	0	9 3/4
130	Egres	23	5	0	2	4	3	8	0	18
131	Gálszécs	38	15	8	6	15	41	7	3	45 1/2
132	Kereplye	20	7	3	4	6	1	5	1	17 3/4

7	Gálzscsi kerület 26 település	Jobbágy	16 év feletti fiú	16 év feletti lány	Testvér	Zsellér	Házatlan zsellér	Szolga	Szolgáló leány	Személyek rovásai
133	Kobány	28	2	3	6	5	0	9	0	21 1/8
134	Kobása	29	10	1	5	15	3	3	0	27 3/8
135	Kozma	26	4	1	5	2	2	6	0	18 3/8
136	Lasztóc	12	5	0	2	6	1	2	1	11 5/8
137	Legenye	9	4	0	1	17	2	2	0	15 1/4
138	Magyar Izsép	27	11	3	0	9	11	14	5	28
139	Mihályi	7	6	4	0	3	1	0	0	7 1/4
140	Nagy Kázmér	21	10	0	6	11	3	3	0	21 1/2
141	Pelejte	9	5	1	0	5	5	1	0	9 7/8
142	Szécs Keresztúr	50	12	2	6	14	3	11	0	40 1/4
143	Szécs Polyánka	38	17	2	7	9	11	5	1	33 7/8
144	Sztlvás Újfalu	19	5	1	4	8	0	3	1	16 3/4
145	Sztankóc	18	3	3	9	6	2	5	0	17 1/8
146	Tárnóka	11	3	1	0	12	0	3	1	13 1/4
147	Visnyó	19	8	3	5	6	4	8	0	19 1/8
148	Vitány	27	7	2	3	5	7	4	0	21 1/2
149	Zebegnyó	22	4	2	5	6	4	9	1	19 7/8
	Gálzscsi kerület	581	170	46	96	176	119	124	19	514 1/4



7	Gálszécsi kerület 26 település	Ház I. osztályú	Ház II. osztályú	Ház III. osztályú	Szántó I. osztályú / magyar hold	Szántó II. osztályú / magyar hold	Szántó III. osztályú / magyar hold	Szántó IV. osztályú / magyar hold	Rét I. osztályú / kaszás	Rét II. osztályú / kaszás	Rét III. osztályú / kaszás	Szőlő I. osztályú / kapás	Szőlő II. osztályú / kapás	Szőlő III. osztályú / kapás	Szőlvs / pozsonyi mértőnyi	Káposzta / 100 darab	Dohány / mázsa	Gyümölcsös vagy zöldéges kert / I. osztályú	Gyümölcsös vagy zöldéges kert / II. osztályú	Gyümölcsös vagy zöldéges kert / III. osztályú	Vízimalom I-II-III. osztályú	Száraz malom I-II-III. osztályú	Telkek rovásai
140	Nagy Kázmér	32	292 1/4					90 1/2							1	1 1/2							64 1/4
141	Pelejte Szécs	16	102 1/8					30 7/8															22 3/4
142	Keresztúr Szécs	66		66	515			157 1/2															92 1/4
143	Polyánka Szilvás	47	760					215 7/8												38			161 3/4
144	Ujfalu	27		27	285			88 1/2							1 1/4								50 3/8
145	Sziankóc	26		26	401 3/4				49 1/2														56 3/8
146	Tarnóka	25		25	132 3/4				21											12			21 5/8
147	Visnyó	25		25	228				59											19			36 1/4
148	Vitány	32		32	308			84					65										69 1/4
149	Zebegnyő	28		28	330					135													58 1/4
	Gálszécsi kerület	0	0	775	3078 3/8	4750 1/4	728	0	1435 1/8	491	228 1/2	0	106	122	5 3/4	47 1/2	0	0	0	191	0	0	1576 1/4

7	Gálzsécsi kerület 26 település	Jármos ökör (saját)	Jármos ökör (kölcsönzött)	Hízalt ökör	Fejőstenen	Meddőtenen	Tímó 3 éves	Tímó 2 éves	Üszörjü	Igasz lö	Ménesbéli lö	Csikó 3 esztendő	Csikó 2 esztendő	Seres	Juh	Kecske	Joszápok rovásai
	Hány ad ki egy dicát	8	12	nincs	8	12	12	16	20	12	nincs	16	20	16	24	24	x
124	Azar (Kis)	10	24		12	9	0	0	6	6			0	18	0	0	7 1/4
125	Azar (Nagy)	10	22		6	10	2	3	6	12			0	17	0		7
126	Bacskó	28	22		28	2	3	2	6	5		1	1	36			12 1/8
127	Cábóc	26	6		22	3	10	2	10	2			0	16			9 1/4
128	Cselej	15	18		14	9	0	0	1	6		1	1	18			7 1/2
129	Dargó	19	2		13	1	3	6	3	6		0	0	11	0	10	6 3/8
130	Egres	19	27		11	11	0	4	2	13		0	0	29			9 7/8
131	Gálzsécs	47	2		44	0	0	2	6	32		0	0	45			17 1/4
132	Kereplye	29	11		28	4	3	6	10	7		0	0	30		16	12 3/8
133	Kohány	26	6		24	8	0	17	0	30		5	5	28			12 7/8
134	Kolbása	43	20		24	11	0	9	10	5		1	1	66		8	16 5/8
135	Kozma	11	19		11	10	2	1	3	19		0	0	26			8 3/8
136	Lasztóc	5	9		3	5	1	0	0	12		2	2	11		6	4
137	Legenye	3	15		5	12	1	3	3	12		0	0	18			5 5/8
138	Magyar Izsépy	39	11		32	14	0	10	10	45		4	4	76			20 5/8
139	Mihályi	14	2		4	0	1	4	0	2		0	0	9			3 1/4
140	Nagy Kázmér	31	3		26	2	0	3	6	9		0	0	36			10 7/8
141	Pelejte	6	10		15	4	0	1	0	11		0	0	15			5 1/4
142	Szécs Keresztúr	47	19		46	8	0	2	2	24		0	0	69			20 1/8
143	Szécs Polyánka	49	7		65	1	7	11	9	20		0	0	59			21 1/2
144	Szilvás Újfalu	20	14		14	6	2	2	3	2		0	0	18			7 1/2

7	Gálszécsi kerület 26 település	Jármos ökor (saját)	Jármos ökor (kölcsönzött)	Hízalt ökor	Fejőstehen	Meddőtehen	Timó 3 éves	Timó 2 éves	Üszöbortü	Igas ló	Menesbéli ló	Csikó 3 esztendő	Csikó 2 esztendő	Serés	Juh	Keske	Joszápok rovásai
145	Sztrankóc	26	16		24	9	6	10	12	15		1	1	15			12
146	Tarnóka	20	4		14	3	0	2	2	4			0	16			6 1/8
147	Visnyó	28	3		28	1	3	5	9	12			0	53			12 3/8
148	Vitány	27	1		17	15	8	5	2	22			1	52			12 5/8
149	Zebegnyó	26	12		22	8	1	11	13	16			0	46			13
	Gálszécsi kerület	624	305	0	552	166	53	121	134	349	0	1	16	833	0	40	281 3/4

7	Gálszécsi kerület 26 település	Bérbe adott borrésék után	Bérbe adott fűrészmalmok után	Paraszti italmérés árendája után	Mészárszék bérlete után	Len és kendermag olajutók után	Halászat	Rendkívüli diák száma	Juhpásztorok	Haszonbértök	Csaplárások	Pálinkafőző üstök után	Méhkasok után	Mesterégből (I-II-III. osztály)	Kereskedésből (I-II. osztály)	Kalmárságból (I-II-III. osztály)	Szerktvűli jövedelmek rovásai
	Hány ad ki egy dícat	nincs	nincs	16 Ft	16 Ft	16 Ft	25 Ft	x	25 Ft	25 Ft	25 Ft	2 db	8 db	nincs- 1-4 fő	1-2-4 fő	1/12-1/10- 1/8 fő	x
124	Azar (Kis)							22				1		0			22 1/2
125	Azar (Nagy)							72				0		1			72 1/4
126	Bacskó							80				3	0	0			81 1/2
127	Cábóc							14				0	0	0			14
128	Cselej							50					5	1			50 7/8
129	Dargó							30				0	2	0			30 1/4
130	Egres							40				1	2				40 3/4
131	Gálszécs			4				93				2	0	53			107 1/2

7	Gálszécsi kerület 26 település	Bérbe adott borrések után	Bérbe adott fűrészmalmok után	Paraszti iahmérés árendája után	Mészárszék bértete után	Len és kendermag olajtuk után	Halászat	Rendkívüli díjak szama	Juhpásztorok	Haszonbértek	Csaplárosok	Palmkafőző üstök után	Méhekcsok után	Mesterségből (I-II-III. osztály)	Kereskedésből (I-II. osztály)	Kalmárságból (I-II-III. osztály)	Szerkvüli jövedelmek rovásait
132	Kerepye							23				3	4	0			25
133	Kohány							42				0	0	0			42
134	Kolbása							10				7	7	8			16 1/4
135	Kozma							10				3	0	3			42 1/4
136	Lasztóc							80				0	0	3			80 3/4
137	Legenye							50				1	0				50 1/2
138	Magyar Izsép							65				0	4	4			66 1/4
139	Mihályi							20				0	0				20
140	Nagy Kázmér							15				0	0	1			15 1/4
141	Pelejte							20				0	3	0			20 3/8
142	Szécs Keresztúr							50				0	5	5			51 1/2
143	Szécs Polyánka							0				0	20	6			4
144	Szívás Újfalu							30				5	4	9			35 1/4
145	Sztankóc							0				0	0	0			0
146	Tarnóka							32				1	0	0			32 1/2
147	Visnyó							25				0	6	0			25 3/4
148	Vitány							0				0	0	1			1/4
149	Zebegnyő							32				0	4	0			32 1/2
	Gálszécsi kerület	0	0	0	0	4	0	905	0	0	0	27	66	95	0	0	980



7	Gálszécsi kerület 26 település	Órlok, tehének, lovak legeltetése (I-III. osztály)	Sertések, juhok és kacsák legeltetése (II-III. osztály)	Fuvarozás (I-III. osztály)	Napszámos munka (I-III. osztály)	Tűzfából (II-III. osztály)	Épületfából (III. osztály)	Kereskedési fából (III. osztály)	Nadvágásból (I-III. osztály)	Közös haszonvételek rovásait	Összes rovások száma	Adó / Rlt	Adó / xrt
	Hány ad ki egy dűcát	8-16 jószág	24-40 jószág	4-8-16 igavonó	1-4-8 fő	20-24-28 fő	24 fő	0	12-20-24 fő	x	x	x	x
124	Azar (Kis)			40	18	36	20		12 1/4	94 7/8	145	5 1/2	
125	Azar (Nagy)			44	24	46			13	166 1/2	255	18	
126	Bacskó			55	9	49	38		14 5/8	212 3/8	325	38 1/2	
127	Cábóc			34	13	41	25		10 3/4	102 1/2	157	10	
128	Cselej			39	13	32	22		10 3/8	139 3/8	213	42 1/2	
129	Dargó			27	11	25	14		8 1/2	92 5/8	142	1 1/2	
130	Egres			59	22	0	0		12 7/8	125 3/8	192	14 1/2	
131	Gálszécs			81	133	133	57		51 1/4	323 1/2	496	2	
132	Kereplye			47	17	47	0		12 3/8	101 5/8	155	49 1/2	
133	Kohány			62	21	0	0		13	221 1/8	339	3 1/2	
134	Kolbása			68	33	66	0		20	148 7/8	228	16 1/2	
135	Kozma			49	19	46	28		14 1/2	144 3/4	221	57	
136	Laszlóc			26	13	29	18		8 1/4	133	203	56	
137	Legenye			30	23	0	0		26 3/4	130 3/8	199	54 1/2	
138	Magyar Izsép			95	44	80	36		28 5/8	240 7/8	369	20 1/2	
139	Mihályi			18	8	0	0		4 1/4	51 1/4	78	35	
140	Nagy Kázmér			43	32	0	0		13 1/8	125	191	40	
141	Pelejte			27	16	0	0		7 3/8	65 3/4	100	49	
142	Szécs Keresztúr			90	43	98	66		30 1/8	234 5/8	359	45 1/2	
143	Szécs Polyánka		59	76	42	90	0		26 7/8	248	380	16	

7	Gálszécsi kerület 26 település	Órlok, tehének, lovak legeltetése (I-III. osztály)	Sertések, juhok és kecskék legeltetése (II-III. osztály)	Fuvarozás (I-III. osztály)	Napszámos munka (I-III. osztály)	Tűzfából (II-III. osztály)	Épületfából (III. osztály)	Kereskedési fából (III. osztály)	Nádágásból (I-III. osztály)	Közös haszonvételek rovásai	Összes rovasok száma	Adó / Rft	Adó / xrt
144	Szívás Újfalu			36	21	41	0	36		16 3/8	126 1/8	193	23 1/2
145	Szankóc			57	22	46	0			15 3/8	100 7/8	154	40 1/2
146	Tamóka			28	18	31	26			11 1/2	85	130	20
147	Visnyó			43	26	0	0			11 7/8	105 1/2	161	46
148	Vitány			50	55	0	0			20	123 5/8	189	33 1/2
149	Zebegnyő			54	26	0	0			13 1/4	136 7/8	209	52 1/2
	Gálszécsi kerület	0	59	1278	722	936	349	36	0	427 1/4	3780 3/8	5796	11 1/2

8	Terebesi kerület 26 település	Jobbágy	16 év feletti fiú	16 év feletti lány	Testvér	Zsellér	Házatlan zsellér	Szolga	Szolgáló leány	Személyek rovásai
	Hány ad ki egy dicát	2	4	8	4	2	4	4	8	x
150	Barancs	8	5	0	3	3	1	2	0	7 3/4
151	Bodzás Újlak	75	20	6	15	5	17	12	1	56 7/8
152	Bosnyica	19	8	5	4	1	1	2	0	14 1/4
153	Célte	39	21	7	14	4	1	21	2	36 7/8
154	Garany	27	13	2	10	3	7	2	0	23 1/4
155	Gercsely	18	1	0	2	5	0	0	0	12 1/4
156	Gerenda	18	4	1	6	5	5	1	0	15 5/8
157	Hardicsa	32	36	11	9	32	10	6	0	48 5/8
158	Hóor	17	7	2	2	6	1	0	0	14 1/4

8	Terebesi kerület 26 település	Jobbág	16 év feletti fiú	16 év feletti lány	Testvér	Zsellér	Házatlan zsellér	Szolga	Szolgáló leány	Személyek rovásai
159	Isztáncs	18	5	0	3	6	2	6	0	16
160	Kásó	22	12	1	3	9	11	6	2	23 7/8
161	Kazsu	8	6	3	1	8	1	0	0	10 3/8
162	Kelecsény	7	2	0	2	6	2	2	0	8 1/2
163	Kiszte	28	5	2	0	7	1	2	0	19 3/4
164	Magyar-Jesztreb	19	8	2	3	4	5	0	1	15 7/8
165	Miglész	20	6	1	1	4	0	3	0	14 5/8
166	Pamó	37	16	3	7	18	4	7	0	36 3/8
167	Ruszka (Kis)	5	0	0	0	4	1	2	0	5 1/4
168	Ruszka (Nagy)	29	5	1	6	8	11	2	0	24 5/8
169	Tehna	26	3	2	7	5	10	6	0	22 1/4
170	Töke Terebes	109	39	10	13	13	31	25	1	89 3/8
171	Tussa	16	8	0	1	8	2	0	0	14 3/4
172	Tussa Újfalu	16	3	0	1	0	0	0	0	9
173	Úpor	20	3	0	1	0	8	5	0	14 1/4
174	Vécse	34	10	2	7	5	12	13	0	30 1/4
175	Velejte	26	1	0	2	5	1	2	0	17
	Terebesi kerület	693	247	61	123	174	145	127	7	601 7/8



8	Terebesi kerület 26 település	Ház I. osztályú	Ház II. osztályú	Ház III. osztályú	Szántó I. osztályú / magyar hold	Szántó II. osztályú / magyar hold	Szántó III. osztályú / magyar hold	Szántó IV. osztályú / magyar hold	Rét I. osztályú / kaszás	Rét II. osztályú / kaszás	Rét III. osztályú / kaszás	Szölo I. osztályú / kapas	Szölo II. osztályú / kapas	Szölo III. osztályú / kapas	Szilvas / pozsonyi métrnyi	Káposzta / 100 darab	Dohány / mázsa	Gyümölcsös vagy zöldséges kert / I. osztályú	Gyümölcsös vagy zöldséges kert / II. osztályú	Gyümölcsös vagy zöldséges kert / III. osztályú	Vízi malom I-II-III. osztályú	Száras malom I-II-III. osztályú	Telkek rovásai
		167	Ruszka (Kis)	9	89					25 1/2													
168	Ruszka (Nagy)	37	580					180															123 3/4
169	Telma	31			517 1/2					213 1/4										25			93 3/8
170	Töke Terebes	123	1635								821 1/2												348 1/8
171	Tussa	24			245			73 1/2												16			43 3/4
172	Tussa Újfalu	17			275			82 1/2												17			47 3/4
173	Úpor	21	310					98												0			66 1/2
174	Vécse	39	740								370									0			155 3/8
175	Velejte	31			260						136									0			44 7/8
	Terebesi kerület	0	876	7113 1/2	3677 1/2	0	0	2093 1/4	610 1/4	1498 1/2	0	0	13	56 3/8	251 1/4	0	0	0	0	158	0	0	2216 1/8

8	Terebesi kerület 26 település	Jármos ökör (saját)		Jármos ökör (kolonizott)		Hizlalt ökör	Fegőstehen	Meddőstehen	Tinó 3 éves	Tinó 2 éves	Üszbortyú	Igás lo	Ménesbéli lo	Csikó 3 esztendő	Csikó 2 esztendő	Sertes	Juh	Kecske	Jóságok rovásai
		Hány ad ki egy dicát	8	12	12	8	12	16	16	20	12	12	20	12	nincs	16	20	16	24
150	Barancs	4	6	6	2	0	1	0	10	0	0	9	0	0	0	0	0	0	3 1/8
151	Bodzás Újlak	72	7	37	29	5	23	11	101	11	101	3	120	0	0	0	0	0	34 3/4
152	Bosnyica	28	0	26	0	10	2	6	20	2	6	2	50	0	0	0	0	0	12 5/8

8	Terebesi kerület 26 település	Jármos ökör (saját)	Jármos ökör (kolosonzott)	Hízalt ökör	Fegyőstehen	Meddőstehen	Tíno 3 éves	Tíno 2 éves	Úszóborjú	Igaszó	Ménesbéli fő	Csikó 3 esztendő	Csikó 2 esztendő	Serés	Juh	Kecske	Jászágók rovásai
153	Céke	63	62		30	22	10	14	21	7			1	85	0	14	27 3/8
154	Garany	53	12		33	4	4	7	8	0			0	61	4	0	16 7/8
155	Gercsely	3	8		4	0	0	0	1	12			0	9	0	0	3
156	Gerenda	8	8		22	5	0	6	5	22			1	16	0	0	8 1/8
157	Hardicsa	38	21		84	23	9	46	39	94			2	151	0	0	41 1/2
158	Hoor	36	0		25	0	2	10	3	2			0	37	0	0	10 7/8
159	Isztáncs	19	5		10	8	2	3	1	29		1	0	21	0	0	8 1/8
160	Kásó	53	0		12	14	9	6	15	20			1	55	13	10	17
161	Kazsu	11	9		14	10	4	2	9	10			1	12	0	0	6 7/8
162	Kelecsény	8	12		5	8	1	0	4	9				23	0	0	5 1/4
163	Kiszte	29	3		29	4	1	7	0	23				50	0		13 1/8
164	Magyar Jesztreb	6	17		4	4	2	2	2	11				37	0	2	6 1/4
165	Miglész	14	24		14	8	1	3	2	21				15	0	0	8 5/8
166	Parnó	46	0		39	3	0	12	0	29				33	0	0	16
167	Ruszka (Kis)	4	4		4	3	1	1	0	5				7	0	0	2 1/4
168	Ruszka (Nagy)	28	28		15	22	3	3	3	7				28	0	0	12 1/8
169	Tehna	50	0		33	11	0	10	2	5		1		19	0	0	13 3/8
170	Töke Terebes	158	21		114	51	9	17	32	71			2	229	0	0	63 3/8
171	Tussa	26	12		28	0	0	6	1	3				49	2	0	11 3/8
172	Tussa Újfalu	29	2		16	0	0	3	5	4				20	0	0	7 5/8
173	Újor	16	28		17	10	1	3	2	29				41	0	0	12
174	Vécse	45	5		58	4	4	13	20	48		1		68	0	0	23 3/4
175	Velejte	25	14		15	3	3	3	0	0				27	0	0	8 3/8
	Terebesi kerület	872	308	0	694	248	81	203	192	592	0	3	13	1272	19	26	393 3/4

8	Terebesi kerület 26 település	Bérbe adott börpések után	Bérbe adott műszalmok után	Paraszti irtalmérés árendája után	Mészárszék bérlete után	Len és kendermag olajutók után	Halaszat	Rendkívüli díjak száma	Juhpásztorok	Haszonbértők	Csaplárosok	Pálharkafőző üstök után	Méhkasok után	Mesereségből (I-II-III. osztály)	Kereskedésből (I-II-III. osztály)	Kalmárságból (I-II-III. osztály)	Szerkivüli jövédemek rovásai
	Hány ad ki egy dícat	nincs	nincs	16 Fl	16 Fl	16 Fl	25 Ft	x	25 Fl	25 Fl	25 Fl	2 db	8 db	nincs -1-4 fő	1-2-4 fő	1/12-1/10- 1/8 fő	x
150	Barancs							40					0				40
151	Bodzás Újlak							0					12	8			3 1/2
152	Bosnyica							9 1/2				0	4				39 1/2
153	Céke							54				5	13	1			58 3/8
154	Garany							47					0				47
155	Gercsely							37					0	3			37 1/2
156	Gerendá							0					0	0			8
157	Hardicsa							0				3	56	0			8 1/2
158	Hoor							42 1/8					3				12 3/8
159	Isztáncs							45					3				45 3/8
160	Kásó							17					28	1			20 3/4
161	Kaszu							25					7	1			26 1/2
162	Kelecsény							6				1	6	1			7 1/2
163	Kiszte							42					6	3			43 1/2
164	Magyar Jesztreb							35				1	0	1			35 3/4
165	Miglész							12					0	0			12
166	Parnó			5				47		7			0	1			47 3/4
167	Ruszka (Kis)							28					0	2			24 1/2
168	Ruszka (Nagy)							30					6				30 3/4
169	Tehna							42					0				42
170	Töke Terebes		10					159 3/4		10			24	3			164 1/4

8	Terebesi kerület 26 település	Bébe adott borpések után	Bébe adott fűszermalmok után	Paraszti falimérés árendája után	Mészárszék bérlete után	Len és kendermag olajútk után	Halaszat	Rendkívüli díjak száma	Juhpásztorok	Haszonbértök	Csaplárások	Pálmkafőző üstök után	Méhkasok után	Mesetárségból (I-II-III. osztály)	Kereskedésből (I-II-III. osztály)	Kalmarságból (I-II-III. osztály)	Szerkiválti jövendelmek
171	Tussa							38					2				38 3/8
172	Tussa Újfalu							13					0				13
173	Úpor							38					18				40 1/4
174	Vécse							0					9	2			1 5/8
175	Velejte							32					10	1			33 1/2
	Terebesi kerület	0	0	10	0	5	0	839 3/8	0	17	0	10	207	28	0	0	882 1/8
8	Terebesi kerület 26 település	Ökrök, tehének, lovak legeltetése (II-III. osztály)	Sertések, juhok és kecskék legeltetése (II-III. osztály)	Fuvarozás (I-III. osztály)	Napszámos munka (I-III. osztály)	Tűzfából (II-III. osztály)	Épületfából (III. osztály)	Kereskedési fából (III. osztály)	Nádágásból (I-III. osztály)	Közös haszonvételek rovásai	Összes rovások száma	Adó / Rft	Adó / xr				
	Hány ad ki egy dícat	8-16 jóság	24-40 jóság	4-8-16 igavonó	1-4-8 fő	20-24-28 fő	24 fő	0	12-20-24 fő	x	x	x	x	x	x	x	x
150	Barancs			20	9	0	0	0		4 3/4	85 1/2	131	6				
151	Bodzás Újlak			180	67	0	0	0		39 1/4	422 1/4	647	27				
152	Bosnyica		50	48	14	40	0	0		10 5/8	113 3/8	173	50 1/2				
153	Céke		65	192	39	109	43	30		33 3/4	235 7/8	361	40 1/2				
154	Garany			65	30	64	30	23		21 3/8	167 3/8	256	38 1/2				
155	Gercsely			23	8	26	23	0		7 1/4	109 1/4	167	31				
156	Gerenda			38	19	0	0	0		9 1/2	99 1/4	152	11				
157	Hardicsa		151	153	72	136	65	0		53 1/8	262 3/4	402	53				



8	Terebesi kerület 26 település	Órók, tehének, lovak legeltetése (II-III. osztály)	Sertések, juhok és kecskék legeltetése (II-III. osztály)	Fuvarozás (I-III. osztály)	Napszámos munka (I-III. osztály)	Tűzfából (II-III. osztály)	Epületfából (III. osztály)	Kereskedési fából (III. osztály)	Nádvágásból (I-III. osztály)	Közös haszonvételek rovásai	Összes rovások száma	Adó / Rlt	Adó / xrt
158	Hoor		37	38	17	35	0			9 1/8	113 1/8	173	27 1/2
159	Istváncs			53	19	40	24			14	145 3/8	222	54 1/2
160	Kásó			73	36	64	31			22 3/8	155 5/8	238	37 1/2
161	Kazsu			30	16	0	0			7 3/4	72	110	24
162	Kelcsény			27	14	21	13			8 1/2	49 3/4	76	17
163	Kiszte			55	17	45	35			14 3/4	172 1/8	263	55 1/2
164	Magyar Jesztreb			34	20	43	0			11	103 1/2	158	42
165	Miglész			59	14	35	24			13 3/4	96 1/4	147	35
166	Pamó		33	75	45	0	0			21 7/8	281 1/2	431	38
167	Ruszka (Kis)			13	7	0	0			3 3/8	54 3/8	83	22 1/2
168	Ruszka (Nagy)			63	33	0	0			16 1/8	207 3/8	317	58 1/2
169	Tehua			55	33	0	0			15 1/8	186 1/8	285	31 1/2
170	Töke Terebes		229	250	145	241	123			91 1/4	756 3/8	1159	46 1/2
171	Tussa			41	19	35	24			9 3/4	117 7/8	180	44 1/2
172	Tussa Újfalu			35	4	20	17			6	83 1/2	128	2
173	Upor			71	17	37	21			15 5/8	148 5/8	227	53 1/2
174	Vécse		68	98	42	83	39			29 3/8	240 3/8	368	34 1/2
175	Velejte			39	11	37	31			19 1/8	122 7/8	188	24 1/2
	Terebesi kerület	0	633	1828	767	1111	543	0	0	508 1/2	4602 3/8	7056	38 1/2

9	Sókúti kerület 20 település	Jobbágy	16 év feletti fiú	16 év feletti lány	Testvér	Zsellér	Házatlan zsellér	Szolga	Szolgáló leány	Személyek rovásai
	Hány ad ki egy dicát	2	4	8	4	2	4	4	8	x
176	Agvagos	41	17	6	8	12	1	13	3	373/8
177	Aranvos Patak	12	3	2	3	0	0	0	0	73/4
178	Bánszka	42	20	0	3	8	2	5	0	321/2
179	Csákló	46	14	1	8	10	7	8	0	373/8
180	Dávidvágás	38	6	0	8	12	2	4	0	30
181	Fekete Patak	30	10	1	8	14	2	16	1	311/4
182	Hencóc	30	14	3	1	10	2	4	3	26
183	Hermány	22	2	2	1	9	3	5	0	181/2
184	Juszko Volya	16	8	1	4	3	0	4	0	135/8
185	Kis Forubka	21	3	0	2	1	4	3	1	141/8
186	Koles Hosszúmező	32	11	3	11	13	2	10	1	311/2
187	Majorecska	10	2	0	1	2	0	3	0	71/2
188	Rudlyó	24	10	2	2	10	0	5	0	211/2
189	Söküt	52	24	10	17	9	10	17	4	491/4
190	Szacsur	49	10	1	5	14	9	13	1	41
191	Tapoly Bisztra	11	6	0	4	5	9	1	0	13
192	Varamó Csemernye	19	6	2	9	7	3	6	2	191/2
193	Varamó Hosszúmező	15	6	2	10	8	0	7	10	183/4
194	Vehéc	25	15	3	5	0	0	3	0	185/8
195	Zamutó	43	18	7	8	7	0	14	2	361/2
	Sókúti kerület	578	205	46	118	154	56	141	28	5055/8

9	Sókiúti kerület 20 település	Ház I. osztályú	Ház II. osztályú	Ház III. osztályú	Szántó I. osztályú / magyar hold	Szántó II. osztályú / magyar hold	Szántó III. osztályú / magyar hold	Szántó IV. osztályú / magyar hold	Rét I. osztályú / kaszás	Rét II. osztályú / kaszás	Rét III. osztályú / kaszás	Szőlő I. osztályú / kapás	Szőlő II. osztályú / kapás	Szőlő III. osztályú / kapás	Szilvás / pozsonyi mértőnyi	Káposzta / 100 darab	Dohány / mázsa	Gyümölcsös vagy zöldséges kert / I. osztályú	Gyümölcsös vagy zöldséges kert / II. osztályú	Gyümölcsös vagy zöldséges kert / III. osztályú	Víz malom I-II-III. osztályú	Száras malom I-II-III. osztályú	Tételek rovásait
		nincs	2	8	6	8	8	10	12	8	10	16	2	4	8	4	12	2	nincs	8	16	nincs	III. o. I
176	Arvagos			53	620 3/4						161				38					41			99 3/4
177	Aranynos Patak			12			182				60									0			23 3/8
178	Bánszka			50			546				168									53			74 1/2
179	Csákló			58	625			141			74				37					43			108 5/8
180	Dávidvágás			52			489 3/8													39			62 3/8
181	Fekete Patak			44	563 3/4					94					14					31			88
182	Hencóc			40			160	48												30			28 7/8
183	Hermány			31			423 1/8				88									22			53
184	Juszkó Volya			20			188 1/2				32									16			24 1/4
185	Kis Porúbka			22	243 1/4															21			34 3/8
186	Kolcs			45	280															38			53 1/2
187	Hosszúmező			12	110				84											2			21 1/8
188	Májorocska			34	435					40										10			61 7/8
189	Rudlyó			64	865 3/4						29									25			181
190	Sókiút			67	835 1/2				182 1/2											52			182 3/8
	Szacsur			67	835 1/2			252												50			182 3/8

9	Sókiuti kerület 20 település	Ház I. osztályú	Ház II. osztályú	Ház III. osztályú	Szántó I. osztályú / magyar hold	Szántó II. osztályú / magyar hold	Szántó III. osztályú / magyar hold	Szántó IV. osztályú / magyar hold	Rét I. osztályú / kaszás	Rét II. osztályú / kaszás	Rét III. osztályú / kaszás	Szőlő I. osztályú / kapas	Szőlő II. osztályú / kapas	Szőlő III. osztályú / kapas	Szilvás / poszonyi mértényi	Káposzta / 100 darab	Dohány / mázsá	Gyümölcsös vagy zöldséges kert / I. osztályú	Gyümölcsös vagy zöldséges kert / II. osztályú	Gyümölcsös vagy zöldséges kert / III. osztályú	Víz malom I-II-III. osztályú	Száraz malom I-II-III. osztályú	Tékek rovásai
191	Tapoly Bisztra	16							59							10				12			22 3/8
192	Váranó	26	271				83									13				18			49 5/8
193	Csemernye	23	240 3/8						109 3/4						1/4	7			15	8			43 5/8
194	Hosszimező	26	587 3/8						118										26				85 5/8
195	Vehéc	51	810 3/4						178							35				43			124 1/8
195	Zamutó	51	810 3/4						178							35				43			124 1/8
	Sókiuti kerület	0	0	746	1701 1/4	4787 1/4	2146	0	790 1/2	134	1076 3/4	0	0	0	1/4	196 1/4	0	0	25	570	0	0	1422 5/8

9	Sókiuti kerület 20 település	Jármos ökor (saját)	Jármos ökor (kölcsönzött)	Hízlalt ökor	Fejőstenen	Meddőstenen	Tímó 3 éves	Tímó 2 éves	Üszöbonyú	Igás lo	Ménesbéli lo	Csikó 3 esztendő	Csikó 2 esztendő	Sertés	Juh	Kecske	Jóságok
	Hány ad ki egy dicát	8	12	nincs	8	12	12	16	20	12	nincs	16	20	16	24	24	x
176	Agyagos	60	12		53	0	12	14	10	27		0	1	79	0	16	25 1/4
177	Aranyos Patak	18	0		9	0	3	4	4	0		0	0	2	0	0	4 1/8
178	Bánszka	71	19		43	3	6	4	6	14		1	0	31	71	60	25 3/8
179	Csákyó	64	12		58	0	10	12	9	34		0	3	65	2	12	25 1/2
180	Dávidvágas	52	34		38	1	2	1	16	7		0	0	36	60	8	20 3/8

9	Sókúti kerület 20 település	Jármos ökor (saját)	Jármos ökor (kölcsönött)	Hizlalt ökor	Fejőstenen	Meddőstenen	Tímó 3 éves	Tímó 2 éves	Üszöbnyú	Igás lö	Ménesbéli lö	Csikó 3 esztendős	Csikó 2 esztendős	Sentes	Juh	Kecske	Jószágok rovásai
181	Fekete Patak	40	2		39	0	6	9	6	31		0	3	50	14	18	181/8
182	Hencóc	22	0		44	0	4	15	20	43		0	9	70	0	0	193/8
183	Hermány	32	4		31	0	3	5	3	8		0	0	19	0	0	101/8
184	Juszkó Volva	27	2		19	2	5	2	7	5		4	0	16	15	12	91/2
185	Kis Porubka	23	15		20	4	7	1	4	5		2	0	15	5	12	91/2
186	Kolcs Hosszúmező	60	2		80	0	18	49	7	70		0	8	109	0	0	351/4
187	Majorcáka	11	2		14	1	2	1	7	9		0	0	27	0	0	6
188	Rudlyó	34	6		31	0	7	7	6	5		0	0	36	4	5	125/8
189	Sókút	18	4		71	0	19	22	16	114		3	2	76	0	0	293/8
190	Szacsur	70	12		58	5	17	17	21	36		0	0	95	0	0	295/8
191	Tapoly-Bisztra	18	10		21	0	1	4	3	9		0	0	13	0	0	71/2
192	Varannó Csememye	28	4		26	1	9	11	8	14		1	0	42	0	0	121/2
193	Varannó Hosszúmező	32	0		24	0	7	6	7	6		1	0	47	0	0	111/2
194	Vehéc	29	17		23	3	8	4	8	10		0	0	15	17	20	125/8
195	Zamutó	64	2		39	4	10	15	14	10		3	0	72	20	10	22
	Sókúti kerület	773	159	0	741	24	156	203	182	457	0	15	26	915	208	173	3461/4

9	Sóktuti kerület 20 település	Bérbe adott borpresek után	Bérbe adott fűrészalmoz után	Paraszti italme- rítés után	Mészárszék bérlete után	Len és kendermag olajutk után	Házaszat 25 Ft	Rendkívüli díjak szama	Juhpásztorok 25 Ft	Haszonbértek 25 Ft	Csaplatások 25 Ft	Pálínkafőző üstök után	Méhkasok után	Mestersegből (I-II-III. osztály) mincs -1-4 fő	Kereskedésből (I-II. osztály) fő	Kalmárságból (I-II-III. osztály) 1/12-1/10- 1/8 fő	Szerkivüli jövedelmek
																	x
	Hány ad ki egy dícát	nincs	nincs	16 Ft	16 Ft	16 Ft	25 Ft	x	25 Ft	25 Ft	25 Ft	2 db	8 db			1/12-1/10- 1/8 fő	x
176	Ágvasgos							80				0	13				82 1/8
177	Aranyos Patak						6	0				0	2				3/8
178	Bánszka							102				0	4				102 1/2
179	Csákyó							84				6	8	3			88 3/8
180	Dávidvágás			10				130				0	3	1			131 1/4
181	Fekete Patak							54				1	6	1			55 1/2
182	Hencóc							38				0	2				38 1/4
183	Hermány							32				0	0				32
184	Juszkó Volva							15				1	5				16 1/8
185	Kis Porubka							22				3	6				23 3/4
186	Kolcs Hossztűnező							14				0	2				14 1/4
187	Majoroska							16				0	4				16 1/2
188	Rudlyó							44				3	5				46 1/8
189	Sóktút							100				2	0	1			101 1/4
190	Szacsur							82				1	0	1			82 3/4
191	Tapoly Bisztra							20				0	0	4			21
192	Varannó Csememye							87		10		0	3	0			87 3/4
193	Varannó Hossztűnező							0				1	14	2			2 5/8
194	Vehéc							0				1	7	0			1 1/4
195	Zamutó							145				1	8	1			146 3/4
	Sóktuti kerület	0	0	10	0	0	0	1065	0	16	0	20	92	14	0	0	1090 1/2

9	Sókiuti kerület 20 település	Ökrök, tehének, lovak legeltése (II-III. osztály)	Sertések, juhok és kecskék legeltése (II-III. osztály)	Fuvározás igavonó (I-III. osztály)	Napszamos munka (I-III. osztály)	Tűzfából (II-III. osztály)	Épülettábol (III. osztály)	Kereskedési fából (III. osztály)	Nádavágásból (I-III. osztály)	Közös haszonvételek		Összes rovásó k száma		Adó / Rft	Adó / xr
										x	x	x	x		
	Hány ad ki egy dicát	8-16	24-40	4-8-16	1-4-8 fő	20-24-28	24 fő	0	12-20-24						
176	Ágyagos			99	42	101	53			32 1/4	276 3/4	424	21		
177	Aranyos Patak			18	6	20	12			5 3/4	41 3/8	63	26 1/2		
178	Bánszka			104	34	80	50			29 5/8	264 1/2	405	34		
179	Csaklyó			110	42	94	0			27 1/2	287 3/8	440	38 1/2		
180	Dávidvágás			93	27	70	52			26 1/8	270 1/8	414	11 1/2		
181	Fekete Patak			73	41	0	0			19 3/8	212 1/2	325	50		
182	Hencóc	166	76	65	29	67	40			27 7/8	140 3/8	215	14 1/2		
183	Hermány			44	20	44	31			15 1/8	129 1/8	197	59 1/2		
184	Juszkó Volya			34	16	36	20			11 5/8	75 1/8	115	11 1/2		
185	Kis Porubka			43	13	35	0			10	91 3/4	140	41		
186	Kolcs Hosszúmező	294	109	132	41	83	45			39 1/2	174	266	48		
187	Majorocska			22	8	18	0			3	54 1/8	82	59 1/2		
188	Rudlyó			45	22	0	0			11 1/8	153 1/4	234	59		
189	Sókút			136	66	0	0			33 1/2	394 3/8	604	42 1/2		
190	Szacsur		95	118	55	102	0			35 1/8	370 7/8	568	40 1/2		
191	Tapoly Bisztra			37	17	36	0			10 3/8	74 5/8	114	25 1/2		
192	Varannó Csemernye			46	23	0	0			11 1/2	180 7/8	277	20 1/2		
193	Varannó Hosszúmező			38	22	58	0			8	84 5/8	122	45 1/2		
194	Vehéc			56	18	51	26			16 1/8	134 1/8	205	39 1/2		
195	Zamutó			76	41	99	51			28 7/8	358	548	56		
	Sókiuti kerület	460	280	1389	583	994	380	0	0	402 3/8	3767 7/8	5770	25		

10	Homonnai kerület 45 település	Jobbagy	16 év feletti fiú	16 év feletti lány	Testvér	Zsellér	Házatlan zsellér	Szolga	Szolgaló leány	Személyek rovasai
	Hány ad ki egy dicát	2	4	8	4	2	4	4	8	x
196	Alsó Hrabóc	11	2	0	2	3	0	0	0	8
197	Bánóc	16	6	0	7	2	3	1	0	13 1/4
198	Barkó	47	11	1	19	6	2	0	0	34 1/2
199	Berettó	18	6	1	4	3	0	4	0	14 1/8
200	Cséb (Kis)	9	1	0	0	0	0	0	0	4 1/2
201	Cséb (Nagy)	20	9	0	4	4	1	3	0	16 1/4
202	Füzessér	8	3	1	3	3	2	3	0	8 3/8
203	Gatály	13	7	2	2	2	0	0	0	10
204	Grozóc	18	15	0	8	1	1	0	0	15 1/2
205	Hegedősfalva	21	0	0	6	0	0	1	0	12 3/8
206	Homonna	96	29	5	5	20	22	11	6	76 1/8
207	Homonna Bresztó	17	2	0	6	1	0	1	0	11 1/4
208	Izbugya	4	7	0	0	1	0	0	0	4 1/4
209	Jeszénő	49	24	2	16	15	0	0	0	42 1/4
210	Kladzan	24	2	1	3	2	1	5	1	16
211	Körtvélyes (Alsó)	27	14	4	7	8	3	3	0	24 3/4
212	Krasznóc	21	6	0	11	2	0	5	0	17
213	Krivocsany	30	8	2	4	1	4	0	1	19 1/2
214	Kucsán	4	2	1	0	6	1	0	0	5 7/8
215	Kudlóc	0	11	1	1	39	1	2	1	23 1/2
216	Laborc Volva	17	15	3	8	1	3	11	0	18 5/8
217	Lask	13	8	2	2	8	0	8	0	15 1/4
218	Lasztomér	29	19	6	11	16	6	9	0	34 1/2



10	Homonnai kerület 45 település	Jobbágy	16 év feletti fiú	16 év feletti lány	Testvér	Zsellér	Házatlan zsellér	Szolga	Szolgáló leány	Személyek rovásai
219	Lazony	23	11	3	4	7	3	14	2	23 5/8
220	Leszna	22	9	2	1	2	0	3	0	15 1/4
221	Mark Csememye	14	9	2	2	3	2	5	0	12 3/8
222	Mislina	32	4	0	0	3	1	0	0	18 3/4
223	Mocsár	15	7	4	1	0	1	5	0	11 1/2
224	Morva	25	6	1	2	13	2	1	0	21 7/8
225	Nagy Mihály	40	16	7	7	15	3	7	0	36 3/8
226	Nátafalva	10	4	1	3	4	0	0	0	8 1/2
227	Oreszka	22	9	1	3	0	4	1	2	15 5/8
228	Órmező	55	30	4	20	4	3	4	0	44 1/4
229	Pazdics	29	22	0	7	13	3	4	3	30 3/8
230	Petróc	20	7	1	7	1	0	6	0	15 3/4
231	Possa	23	8	1	2	0	2	2	0	15 1/2
232	Rákóc	26	8	1	6	1	3	4	0	18 7/8
233	Sámog	30	8	3	7	2	1	7	0	22 1/8
234	Sztára	43	11	7	7	4	1	9	2	31 3/8
235	Szuba	22	8	1	8	4	6	3	1	19 1/2
236	Tavarna Polyánka	13	2	0	0	1	0	2	0	8
237	Topolovka	32	3	0	0	4	0	0	0	18 3/4
238	Topolyán	30	21	7	8	0	4	10	0	26 5/8
239	Vásárhely	41	17	1	8	19	3	2	0	37 3/4
240	Zavarka	17	5	0	3	2	0	1	0	11 3/4
	Homonnai kerület	1096	432	79	235	246	92	157	19	910 1/4



10	Homonnai kerület 45 település	Ház I osztályú	Ház II osztályú	Ház III osztályú	Szántó I osztályú /magyar hold	Szántó II osztályú /magyar hold	Szántó III osztályú /magyar hold	Szántó IV osztályú /magyar hold	Rét I osztályú / kaszás	Rét II osztályú / kaszás	Rét III osztályú / kaszás	Szőlő I osztályú / kaptás	Szőlő II osztályú / kaptás	Szőlő III osztályú / kaptás	Szilvás / poszsonyi mértőnyi	Káposzta / 100 darab	Dohány / mázsa	Gyümölcsös vagy zöldséges kert / I osztályú	Gyümölcsös vagy zöldséges kert / II osztályú	Gyümölcsös vagy zöldséges kert / III osztályú	Vízimalom I-II-III. osztályú	Száraz malom I-II-III. osztályú	Telkek rovásai
214	Kucsin	10			20			6												5			4 1/4
215	Kudlóc	42						0												33			7 1/4
216	Laborc Volya	18						48							29	31							40
217	Laak	21						50								13							41 3/4
218	Lasztomér	45						139							14 1/4	12							82
219	Lazony	31						132								23							78 1/2
220	Leszna	25							57														28 1/4
	Márk																						
221	Csemernye	20						51															32 3/8
222	Mislina	35						90								15				34			50 1/2
223	Mocsár	16						75															42 5/8
224	Morva	38						75 3/8												23			47
225	Nagy Mihály	60						170 3/8															107 1/4
226	Nátafalva	16						30 3/4							4	14							21 1/2
227	Oreszka	22						16 1/2								52							18 3/8
228	Órmező	65																					54 1/8
229	Pazdics	43						62 1/4															33 3/4
230	Petróc	21						84							15	30							54 3/8
231	Possa	23						69 3/8							5 1/4	0				22			37 1/2
232	Rákóc	27						97 1/2															49 5/8
233	Sámogy	34						139								56							95
234	Sztára	53						79 1/2						142		8							68

10	Homonnai kerület 45 település	Ház I. osztályú	Ház II. osztályú	Ház III. osztályú	Szántó I. osztályú /magyar hold	Szántó II. osztályú /magyar hold	Szántó III. osztályú /magyar hold	Szántó IV. osztályú /magyar hold	Rét I. osztályú /kaszás	Rét II. osztályú /kaszás	Rét III. osztályú /kaszás	Szőlő I. osztályú /kaptás	Szőlő II. osztályú /kaptás	Szőlő III. osztályú /kaptás	Szilvas / poszsonyi métrányi	Káposzta / 100 darab	Dohány / mázsa	Gyümölcsös vagy zöldséges kert / I. osztályú	Gyümölcsös vagy zöldséges kert / II. osztályú	Gyümölcsös vagy zöldséges kert / III. osztályú	Vízi malom I-II-III. osztályú	Száraz malom I-II-III. osztályú	Telkek rovásai
235	Szuba			26	154				56														28
236	Tavarna			14		220														13			32
237	Polyánka			36		240														32			39 1/2
238	Topolovka			31	379 5/8				148						8								68
239	Topolyán			62	484				132						4 7/8					36			84 3/4
240	Vásárhely			19		176														14			26 1/2
	Zavaika								48														
	Homonnai kerület	0	0	1406	270	7258 1/2	3486	60 3/4	2402	393	233 1/2	0	0	360	114 3/8	318	0	0	0	426	0	0	1955 7/8

10	Homonnai kerület 45 település	Jármos ökor (saját)	Jármos ökor (kölcsönzött)	Hizlalt ökor	Fejőstehen	Meddőstehen	Tinó 3 éves	Tinó 2 éves	Üszöbörjű	Igaszító	Ménesbéli tő	Csikó 3 esztendő	Csikó 2 esztendő	Sertés	Juh	Kecske	Jószágok rovásai
	Háyy ad ki egy dicit	8	12	nincs	8	12	12	16	20	12	nincs	16	20	16	24	24	x
196	Alsó Hrabóc	16			19	0	0	2	4	4		0		12	0	0	5 5/8
197	Bánóc	34	2		19	5	1	7	15	11		0		38	0	0	11 4/8
198	Barkó	68			20	22	7	9	13	4		0		74	0	0	19 2/8
199	Berettő	26			17	7	1	10	15	26		0	2	55	0	0	12 6/8
200	Cséb (Kis)	2			2	0	0	0	2	0		0		3	0	0	5/8
201	Cséb (Nagy)	6	2		10	6	0	4	6	26		0	1	20	0	0	6 4/8

10	Homonnai kerület 45 település	Jármos ökr (saját)	Jármos ökr (kölcsönzött)	Hizlalt ökr	Féltéshehen	Meddőtehehen	Tímó 3 éves	Tímó 2 éves	Üszöborjú	Igaszó	Mensbelli só	Csikó 3 esztendő	Csikó 2 esztendő	Serés	Juh	Kecske	Jószágok rovásai
202	Füzesér	22			11	7	6	3	11	7		0	3	53	0	0	9 3/8
203	Gátály	20	2		7	3	0	3	3	7		0	0	25	0	0	5 6/8
204	Grozóc	20	9		18	2	0	1	2	10		0	2	16	18	11	8 3/8
205	Hegedősfalva	13	2		17	0	0	2	2	12		0	0	17	0	0	6
206	Homonna	25			94	7	0	17	28	33		1	1	134	0	0	28 7/8
207	Homonna Brestó	30	1		16	0	0	5	4	1		0	0	16	17	3	7 7/8
208	Izbugya	7			5	1	0	1	3	0		0	0	13	0	0	2 3/8
209	Jeszénó	37	3		68	1	1	4	6	39		0	1	71	24	1	19 4/8
210	Kladzsán	8			29	0	1	15	12	42		3	0	74	0	0	14 2/8
211	Körtvélyes (Alsó)	30	3		49	1	3	34	1	59		1	7	63	0	0	21 4/8
212	Krasznóc	38			17	7	0	2	13	18		0	1	63	0	0	13 4/8
213	Krivocsany	29			26	10	1	8	15	0		0	0	34	0	0	11
214	Kucsín	0			9	0	0	0	0	5		0	0	2	0	0	1 5/8
215	Kudlóc	27	1		30	10	1	2	3	0		0	0	44	36	20	13 2/8
216	Laborc Volgya	43			20	2	6	6	10	3		0	0	158	0	0	19 4/8
217	Lask	10	8		13	1	2	5	9	18		2	4	56	0	0	9 4/8
218	Lasztomér	82			65	4	1	23	33	14		0	6	253	0	0	40
219	Lazony	32	36		24	3	4	10	20	15		0	0	71	0	0	17 6/8
220	Leszna	38			6	12	2	5	5	3		0	0	58	0	0	11
221	Márk Csemernye	18	10		4	13	0	3	4	0		0	0	33	0	0	6 5/8
222	Mishina	14			18	0	1	1	4	27		3	0	18	0	0	7 5/8
223	Mocsár	30	4		6	7	0	1	5	1		0	2	43	0	0	8 1/8
224	Morva	22	2		29	0	0	7	0	18		0	0	75	0	0	13
225	Nagy Mihály	72			40	6	6	19	40	6		0	0	76	0	0	23 3/8
226	Nátafalva	21			9	6	0	6	8	4		0	0	46	0	0	8 1/8
227	Oreszka	30			19	8	0	5	16	0		0	0	53	0	0	11

10	Homonnai kerület 45 település	Jármos ökr (saját)	Jármos ökr (közönségi)	Hizlalt ökr	Fegyőshen	Meddőshen	Tímó 3 éves	Tímó 2 éves	Üszöborjú	Igas ló	Mensbelli ló	Csikó 3 esztendő	Csikó 2 esztendő	Serés	Juh	Kecske	Joszárok rovásai
228	Örmező	96	9		58	14	9	11	31	8		0		103	0	0	30 5/8
229	Pazdics	41			28	3	6	4	19	35		0	1	45	0	0	16 4/8
230	Peiróc	52	24		21	5	5	5	18	2		0		61	0	0	16 7/8
231	Possa	34			25	0	0	7	6	7		0		37	0	0	10 6/8
232	Rákóc	12			28	1	0	5	2	57		5		50	0	0	13 3/8
233	Sámog	40			21	2	2	8	18	32		0	1	51	0	0	14 7/8
234	Sziára	82	1		38	14	14	17	27	0		0		81	0	0	23 3/8
235	Szuba	30	1		21	2	2	10	14	7		1		114	0	0	15 5/8
236	Tavarna Polyánka	4	1		12	0	3	4	5	13		0		18	0	0	4 7/8
237	Topolovka	6			29	0	0	0	0	33		2		25	0	0	8 5/8
238	Topolyán	58	10		13	1	1	12	1	16		0	2	105	0	0	18 2/8
239	Vásárhely	81	2		52	0	0	18	6	8		0		57	0	0	22 7/8
240	Zavaika	20	1		16	2	1	3	5	7		1		20	4	0	6 7/8
	Homonnai kerület	1426	134	0	1098	195	87	324	464	638	0	19	34	2334	99	35	598 5/8

10	Homonnai kerület 45 település	Bébe adott borprések után	Bébe adott tűrszamlak után	Paraszti talmérés után	árendája után	Mészárszék birtéje után	Len és kendernag olajútk után	Halászat	Rendkívüli díjak száma	Juhásztorok	Haszonbértők	Csapharások	Palmatózó útk után	Méhkások után	Mesterségből (I-II-III. osztály)	Kereskedésből (I-II. osztály)	Kalmárságból (I-II-III. osztály)	Szerkivüli jövendelmek rovásai
	Hány ad ki egy dicát	nincs	nincs	16 Ft	16 Ft	16 Ft	25 Ft	x	25 Ft	25 Ft	25 Ft	25 Ft	2 db	8 db	nincs 1-4 fő	1-2-4 fő	1/12-1/10- 1/8 fő	x
196	Alsó Hrabóc							22					0	0				22 1/8
197	Bánóc							48					1	0				48 3/4
198	Barkó							50					0	0				50
199	Berettó							0					0	9				1 1/8

10	Homonnai kerület 45 település	Bérbe adott borpérek után	Bérbe adott fűrészmalmok után	Panasziti ialmérés árendája után	Mészárszék bérlete után	Len és kendermag olajúk után	Halaszat	Rendkívüli díjak száma	Juhpásztorok	Haszonbértök	Csaplárosok	Pálmakarózó ústök után	Méhkások után	Mesterségből (I-II-III. osztály)	Kereskedésből (I-II-III. osztály)	Kalmárságból (I-II-III. osztály)	Szerkvitthi jövedelmek rovásai
200	Cséb (Kis)							0				0	0				0
201	Cséb (Nagy)							5				0	0	1			5 1/4
202	Füzessér							0				0	0				0
203	Gatály							31				1	0				31 1/2
204	Grozóc							5				0	0				5
205	Hegedősfalva							20				0	0				20
206	Homonna							208 1/2				0	6	116			238 1/4
207	Homonna Borszó							25				0	0				25
208	Izbugya							9				0	0				9
209	Jeszénő							80 1/2				0	0	1			80 1/4
210	Kladzsán							40				0	0				40
211	Körtvélyes (Alsó)							0				0	0				0
212	Kraszóc							7				2	0	1			8 1/4
213	Krivocsany							0				0	0				0
214	Kucsán							12				0	0	1			12 1/2
215	Kudlóc							16				0	0	1			16 1/4
216	Laborc Volya							6		60		9	0				12 7/8
217	Lask							2				0	8				3
218	Lasztomér							90				5	0				92 1/2
219	Lazony							17				0	7				12 7/8
220	Leszna				1			10				0	0	1			10 1/4
221	Márk Csemernye							12				0	0				12
222	Mislina							0				0	2	1			1/2
223	Mocsár							15				2	0				16

10	Homonnai kerület 45 település	Berbe adott borpresek után	Berbe adott fűrészmalmok után	Parszti íalmérés árendája után	Mészárszék bérlete után	Len és kendernag olajúk után	Halászat	Rendkívüli dícsk száma	Juhásztorok	Haszonbértök	Csaplárosok	Pálmakarózó ústök után	Méhkások után	Mesterségből (I-II-III. osztály)	Kereskedésből (I-II-III. osztály)	Kalmárságból (I-II-III. osztály)	Szerkivűh jövedelmek rovásai
224	Morva							32				0	0	1			32 1/2
225	Nagy Mihály	1						152		67		0	0	16			158 5/8
226	Nátafalva							6				2	0	1			7 3/8
227	Óreszka							11				0	0				11
228	Órmező							150				0	6	1			151
229	Pazdics							100		8		2	0	40			111 1/4
230	Petróc							4				0	6				4 3/4
231	Possa							24				0	8				25
232	Rakóc							42				0	0				42
233	Sámoegy							51				5	0	1			53 3/4
234	Sziára							18				0	0				18
235	Szuha Tavarna							0				2	5	10			4 3/8
236	Polyánka							22				3	1				23 5/8
237	Topolovka							20				0	0				20
238	Topolyan							12				0	0				12
239	Vásárhely							89				0	10				90 1/4
240	Zavátka							45				0	3	1			40 1/2
	Homonnai ker.	0	0	0	0	2	0	1509	0	135	0	34	71	194	0	0	1579 1/4



10	Homonnai kerület 45 település	Órlok, tehének, lovak legeltetése (II-III. osztály)	Sertések, juhok és kecskék legeltetése (II-III. osztály)	Fuvarozás (I-III. osztály)	Napszamos munka (I-III. osztály)	Tuzifából (II-III. osztály)	Épületből (III. osztály)	Kereskedési fából (III. osztály)	Nádvagásból (I-III. osztály)	Közös haszonvételek rovásai	Összes rovások száma	Adó / RfI	Adó / xr
	Hány ad ki egy dicát	8-16 jószág	24-40 jószág	4-8-16 igavonó	1-4-8 fő	20-24-28 fő	24 fő	0	12-20-24 fő	x	x	x	x
196	Alsó Hrabóc			20	7	18	14			3 5/8	58 1/8	89	7 1/2
197	Bánóc			47	17	0	0			8	108 7/8	166	56 1/2
198	Barkó			72	36	85	53			14 3/4	183 1/8	280	42 1/2
199	Berettó			52	14	36	21			10 3/4	98	150	16
200	Cseb (Kis)			2	1	10	9			1 1/4	27 1/8	41	35 1/2
201	Cseb (Nagy)			34	17	41	24			9 1/2	73	111	56
202	Füzessér			23	11	0	0			4 1/4	43 1/2	66	42
203	Gatály			26	9	26	0			5 1/8	78 3/4	120	45
204	Grozóc			39	14	43	21			6 3/4	57 3/4	88	33
205	Hegedősfalva			27	7	28	22			4 3/8	76 1/4	116	55
206	Homonna			58	86	194	133			26 3/4	417 7/8	640	44 1/2
207	Homonna Brestzó			32	10	27	0			4 1/4	71 3/8	109	26 1/2
208	Izbugya			7	5	12	5			2 1/8	25 7/8	39	40 1/2
209	Jeszénő			79	49	106	67			23 1/2	256	392	32
210	Kladzan			50	13	39	0			9 3/8	122 1/8	187	15 1/2
211	Körtvelyes (Alsó)			92	31	66	38			14 3/4	114 1/2	174	59 1/2
212	Krasznóc			56	18	45	0			10 3/4	105	161	0
213	Krivocsany			29	50	50	31			13 1/8	75 7/8	116	20 1/2
214	Kucsin			5	10	14	0			2	26	39	52
215	Kudlóc			30	47	56	42			11 3/8	71 5/8	109	49 1/2
216	Laborc Volya			46	20	58	18			11 1/4	102 1/4	156	47
217	Lask			36	20	0	0			7	76 1/2	117	18

10	Homonnai kerület 45 település	Ökrök, tehének, lovak legeltetése (II-III. osztály)	Sertések, juhok és kecskék legeltetése (II-III. osztály)	Fuvarozás (I-III. osztály)	Napszamos munka (I-III. osztály)	Tuzifából (II-III. osztály)	Épületéből (III. osztály)	Kereskedési fából (III. osztály)	Nádvagásból (I-III. osztály)	Közös haszonvételek rovásai	Összes rovások száma	Adó / RfH	Adó / xi
218	Lasztomér		253	96	49	96	45			29 3/8	278 3/8	426	50 1/2
219	Lazony			83	30	67	31			18 1/8	150 7/8	231	20 1/2
220	Leszna			41	14	39	25			10	75	115	0
221	Márk Csememnye			38	13	33	20			7 1/2	70 3/8	108	29
222	Mislina			41	8	40	35			9 3/8	87 1/2	134	10
223	Mocsár			35	13	33	0			7 3/8	85 5/8	131	17 1/2
224	Morva		75	42	19	50	38			10 3/4	124 7/8	191	28 1/2
225	Nagy Mihály			78	43	0	0			15 1/4	341	522	52
226	Nátafalva			25	8	22	16			5 1/4	52	79	44
227	Oreszka			30	42	42	22			12	68	104	16
228	Órmező			113	45	120	65			20 7/8	300 1/4	460	23
229	Pazdics			76	37	81	43			20 1/4	211 3/4	324	41
230	Petróc			78	20	42	21			14 1/2	106 1/4	162	59
231	Possa			41	13	38	23			9 1/8	97 1/8	148	55 1/2
232	Rákóc		50	69	23	49	27			16 5/8	140 3/8	215	3
233	Sámog			72	22	58	0			13 3/4	199 1/2	305	54
234	Sztára			83	84	84	53			26 3/8	167 3/8	256	38 1/2
235	Szuha			38	26	53	26			11 3/8	79 1/8	121	19 1/2
236	Tavarna Polyánka			18	5	18	14			4 1/4	72 1/2	111	10
237	Topolovka			39	9	39	36			8 3/8	95 5/8	146	37 1/2
238	Topolyán			84	32	80	31			19 1/4	143 7/8	220	36 1/2
239	Vásárhely			91	44	91	62			22 3/8	257 1/2	394	50
240	Zavatka			28	11	28	0			4 1/8	90 1/2	138	11 1/2
	Homonnai kerület	0	378	2201	1102	2157	1131	0	0	520 7/8	5564 7/8	8532	2

11	Varamói kerület 39 település	Jobbágy	16 év feletti fiú	16 év feletti lány	Testvér	Zsellér	Házatlan zsellér	Szolga	Szolgáló leány	Személyek rovására
	Hány ad ki egy dicát	2	4	8	4	2	4	4	8	x
241	Benkóc	38	16	1	7	6	0	2	0	28 3/8
242	Bodzás	15	3	2	2	5	0	2	1	12 1/8
243	Csicsóka	23	13	8	7	8	1	5	3	23 1/4
244	Detrik	30	7	2	11	1	0	3	0	21
245	Dobra (Nagy)	42	26	3	11	7	3	7	3	37
246	Domása (Kis)	28	7	5	7	1	0	0	0	18 5/8
247	Domása (Nagy)	24	7	2	8	1	3	3	2	18 1/4
248	Fias Id. Orosz Volvánál									
249	Györgyös	12	2	0	2	7	0	2	1	11 1/8
250	Kelcse	37	11	1	4	2	0	0	0	23 3/8
251	Kobuhica	19	10	2	4	7	0	3	0	17 1/2
252	Komoróc	31	30	15	10	9	3	9	8	35 7/8
253	Kvakóc	22	4	1	2	7	0	5	0	17 3/8
254	Lonna	22	4	1	2	7	0	5	0	17 3/8
255	Magyar Kruccsó	15	13	1	2	2	3	6	5	15 1/4
256	Mátyáska	24	2	2	6	3	0	5	1	17 1/8
257	Mernyik	33	25	8	11	5	5	20	1	35 7/8
258	Micsak	5	1	2	0	1	0	0	0	3 1/2
259	Mihalko	30	27	12	5	6	7	7	2	31 1/4
260	Mínyóc	18	7	2	0	3	3	1	2	13 3/4
261	Mogyoróska	18	5	1	9	6	3	2	1	17
262	Ócsva (Alsó)	26	10	0	5	1	0	3	0	18
263	Ócsva (Felső)	38	10	6	10	7	0	4	3	29 5/8
264	Orosz Kázmér	15	10	4	5	5	0	2	1	14 7/8

11	Varannói kerület 39 település	Jobbágy	16 év feletti fiú	16 év feletti lány	Testvér	Zsellér	Házatlan zsellér	Szolga	Szolgáló leány	Személyek rovására
265	Orosz Krucsó	20	5	3	4	4	0	3	2	15 5/8
266	Orosz Volva és Fias	12	3	2	3	2	0	1	0	9
267	Petkóc	12	2	3	4	3	0	2	0	9 7/8
268	Petőfalva	6	1	1	3	2	1	4	0	6 3/8
269	Proszács	16	7	1	1	0	0	7	4	12 5/8
270	Remenye	27	6	2	6	7	3	9	4	23 3/4
271	Szedlicke	41	31	13	19	13	2	11	6	45 1/8
272	Tót Izsóp	27	9	0	7	15	2	4	3	26 7/8
273	Tót Jesztreb	23	15	6	12	2	2	13	3	24 1/8
274	Tót Kajnya	24	11	2	4	3	2	1	2	18 1/2
275	Trepec	6	0	1	4	3	0	2	1	6 1/4
276	Turány	26	13	3	6	3	1	0	1	20
277	Valkó	25	4	0	2	2	0	2	2	15 3/4
278	Varannó	22	4	5	1	19	6	12	9	28
279	Vavriac	9	5	1	2	1	0	3	0	7 5/8
	Varannói kerület	861	374	129	207	181	56	174	73	749 5/8

11	Varannói kerület 39 település	Ház I. osztályú	Ház II. osztályú	Ház III. osztályú	Szántó I. osztályú / magyar hold	Szántó II. osztályú / magyar hold	Szántó III. osztályú / magyar hold	Szántó IV. osztályú / magyar hold	Rét I. osztályú / kaszás	Rét II. osztályú / kaszás	Rét III. osztályú / kaszás	Szőlő I. osztályú / kapás	Szőlő II. osztályú / kapás	Szőlő III. osztályú / kapás	Szilvas / poszsonyi mértényi	Kapozta / 100 darab	Dohány / mázsa	Gyümölcsös vagy zöldséges kert / I. osztályú	Gyümölcsös vagy zöldséges kert / II. osztályú	Gyümölcsös vagy zöldséges kert / III. osztályú	Vízi malom I-II-III. osztályú	Szártsz malom I-II-III. osztályú	Telkek rovásai
		nincs	2	8	6	8	10	12	8	10	16	2	4	4	8	4	12	2	nincs	8	16	nincs	III. o. 1
241	Benkóc			48	426					71						20 1/2				40			70 3/8
242	Bodzás			21	74 5/8						16					10				16			15 1/8
243	Csicsóka			31	263 1/2			44 1/2								28			23	5			47 5/8
244	Detrik			32		461 3/8					16					0				31			52 7/8
245	Dobra (Nagy)			49	402			120								0				48			74 3/8
246	Domása (Kis)			30	360			108								34 1/2				28			66 1/2
247	Domása (Nagy)			26	269 1/4			78 3/8								25 1/2				24			50 7/8
248	Fias Id. Orosz Volyánal																						
249	Györgyös			19		180					24					12							23 5/8
250	Kelcse			40	192 7/8			52 3/4								23 1/2				37			39 5/8
251	Kobuhica			26		256					16					15				19			32 1/8
252	Komoróc			24	108 7/8						58					41			21	1			26 1/8
253	Kvrakóc			40		429					35					42			32	3			57 5/8
254	Lonna			29	225						69					22				21			39
255	Magyar Krucsó			17	91 3/8			90								19				9			26 3/4

11	Várannói kerület 39 település	Ház I osztályú	Ház II osztályú	Ház III osztályú	Szántó I. osztályú / magyar hold	Szántó II. osztályú / magyar hold	Szántó III. osztályú / magyar hold	Szántó IV. osztályú / magyar hold	Rét I. osztályú / kaszás	Rét II. osztályú / kaszás	Rét III. osztályú / kaszás	Szőlő I. osztályú / kapsás	Szőlő II. osztályú / kapsás	Szőlő III. osztályú / kapsás	Szilvas / poszsonyi mértényi	Káposzta / 100 darab	Dohány / mázsa	Gyümölcsös vagy zöldséges kert / I. osztályú	Gyümölcsös vagy zöldséges kert / II. osztályú	Gyümölcsös vagy zöldséges kert / III. osztályú	Vízi malom I-II-III. osztályú	Száraz malom I-II-III. osztályú	Telkek rovásai
256	Mátyáska			28		450					26					25				25			53 5/8
257	Mernyik			38		748		204								4				3			105 3/8
258	Micsak			6		78 3/4		15								10				5			11 3/8
259	Mihalko			38	750			90							1 1/8	30			29	1			116 1/8
260	Minyóc			21	85 7/8						41 1/2					16				16			18 1/2
261	Mogyoróska			26	286						42 1/2					26				19			44 7/8
262	Ocsva (Alsó)			27		302		150								23 1/2				26			56 1/2
263	Ocsva (Felső)			49		217 3/4					97 1/2					41				41			39 5/8
264	Orosz Kázmér			21		167			54							26			14	2			28 5/8
265	Orosz Kruccó			24		249			133							40				20			45 5/8
266	Orosz Volya és Fias			14		111										13				12			15 3/8
267	Pekóc			15		183										24				12			24 1/8
268	Petőfalva			9	38 1/4						17 3/4					8				8			8
269	Proszács			16		256					16					16				16			30 5/8
270	Remenye			36	500 3/8						62					40				30			76
271	Szedlicke			56	368 1/4				133							18				41 1/4			73 3/8
272	Tot Izsip			43	407 1/8						27					27				27			61 3/4

11	Varannói kerület 39 település	Ház I osztályú	Ház II osztályú	Ház III osztályú	Szántó I osztályú / magyar hold	Szántó II osztályú / magyar hold	Szántó III osztályú / magyar hold	Szántó IV osztályú / magyar hold	Rét I osztályú / kaszás	Rét II osztályú / kaszás	Rét III osztályú / kaszás	Szőlő I osztályú / kaps	Szőlő II osztályú / kaps	Szőlő III osztályú / kaps	Szűväs / pozsonyi mértényi	Kapozta / 100 darab	Dohány / mázsa	Gyümölcsös vagy zöldséges kert / I. osztályú	Gyümölcsös vagy zöldséges kert / II. osztályú	Gyümölcsös vagy zöldséges kert / III. osztályú	Vízi malom I-II-III. osztályú	Száras malom I-II-III. osztályú	Telkek rovásai
273	Tót Jesztreb			25	483 1/2						18 1/2					28			23	0			69 3/4
274	Tót Kajnya			27	396											0				26			54 1/2
275	Trepec			10	44			12								3 1/2				7			8 7/8
276	Tunany			30	198			58 1/2								17				23			38 1/2
277	Valkó			30	260						60					12				25			42 1/2
278	Varannó			42	98 5/8					20 1/2						1 3/4				24			21 7/8
279	Vavrine			10							9					9			15	8			34 7/8
	Varannói kerület	0	0	1073	0	6329 1/2	4390 3/8	0	1023 1/8	411 1/2	686 3/4	0	0	0	4 3/4	751 3/4	0	0	198 1/4	682	0	0	1703

11	Varamnoi kerület 39 település	Jármos ökör (saját)	Jármos ökör (kolosznótt)	Hizalt ökör	Fejőstehen	Meddőstehen	Tinó 3 éves	Tinó 2 éves	Úszborjú	Igás ló	Ménesbelfi ló	Csikó 3 esztendő	Csikó 2 esztendő	Sertés	Juh	Kecske	Jószágok rovásai
	Hány ad ki egy dicát	8	12	nincs	8	12	12	16	20	12	nincs	16	20	16	24	24	x
241	Benkóc	14	4		30	2	4	10	13	54		0	6	48	0	6	15 3/8
242	Bodzás	30	2		20	1	2	7	4	6		1	0	34	9	0	10
243	Csicsóka	40	6		33	4	5	2	8	17		3	0	33	4	17	15
244	Detrik	38	24		24	4	3	6	7	8		0	1	34	0	12	14 1/8
245	Dobra (Nagy)	57	17		39	0	6	9	1	47		0	4	53	41	17	23 7/8
246	Domása (Kis)	9	11		27	0	4	8	9	39		0	0	35	0	0	11 3/4
247	Domása (Nagy)	19	9		19	0	6	6	5	32		0	2	22	0	0	10 5/8
248	Fias ld. Orosz Volyanál																
249	Györgyös	20	2		17	0	4	2	1	10		0	0	17	12	0	7 3/8
250	Kelcse	38	17		22	1	4	4	6	14		0	1	25	8	0	12 1/2
251	Kobulinca	38	0		23	0	4	4	3	9		0	0	24	31	5	11 7/8
252	Komoróc	24	4		27	3	7	4	15	29		3	4	45	0	0	13 5/8
253	Kvakóc	74	0		39	3	5	4	7	34		3	0	80	38	30	25 7/8
254	Lonna	42	2		27	0	3	9	9	1		0	0	38	0	5	13 3/8
255	Magyar Kruccsó	5	3		19	0	5	5	7	19		2	3	51	0	0	9
256	Mátyáska	24	22		29	0	4	5	5	11		0	4	31	29	1	13 1/8
257	Mernyik	40	0		47	3	8	8	9	67		2	0	88	50	10	26 1/8
258	Micsak	6	2		5	0	0	2	0	2		0	0	6	0	0	2 1/8
259	Mihalko	60	2		39	3	10	9	8	44		1	2	62	41	8	23 3/4
260	Minyoc	27	5		21	0	2	7	6	14		0	0	20	6	0	9 3/4
261	Mogyoróska	30	8		25	2	1	5	4	12		0	0	33	11	8	11 5/8
262	Ócsva (Alsó)	31	15		22	6	9	8	13	17		1	2	53	0	0	14 7/8



11	Varamói kerület 39 település	Jármos ökor (saját)	Jármos ökor (kölcsönzött)	Hizalt ökor	Fejőstehen	Meddőöhen	Tínó 3 éves	Tínó 2 éves	Úszóborjú	Igás ló	Menesbéli ló	Csikó 3 esztendő	Csikó 2 esztendő	Sertes	Juh	Kecske	Joszágot rovásai
263	Ócsva (Felső)	44	28		45	0	7	11	13	18		0	0	58	0	0	20 7/8
264	Orosz Kázmér	20	2		18	1	3	2	5	16		3	0	31	4	18	9 1/2
265	Orosz Krucsó	30	10		19	3	4	7	7	7		0	0	37	5	7	11 1/8
266	Orosz Volya és Fias	18	6		13	0	1	3	5	4		0	0	13	13	0	6 1/4
267	Petkóc	18	2		12	0	4	3	2	9		0	1	20	20	0	7
268	Petőfalva	13	1		9	0	3	4	2	5		0	0	16	6	22	5 5/8
269	Proszács	32	0		15	0	3	2	2	12		0	0	13	13	4	8 5/8
270	Remenye	46	12		35	0	4	8	8	7		0	0	26	5	23	15 3/8
271	Szedlicke	20	9		58	0	14	15	18	50		7	8	100	0	0	24 1/2
272	Tót Izsip	24	2		39	2	8	7	8	43		0	3	57	13	9	17 1/2
273	Tót Jesztreb	12	0		28	2	5	4	4	50		3	0	53	0	0	13 3/8
274	Tót Kajnya	22	12		20	0	2	0	1	29		0	0	21	4	0	10 1/2
275	Trepec	12	8		7	1	3	3	6	3		0	0	12	5	0	4 3/4
276	Turány	48	12		31	0	6	12	10	12		0	2	37	9	12	16 3/4
277	Valkó	34	5		21	0	0	6	7	1		1	0	26	5	14	10 3/4
278	Varamó	2	0		24	2	6	3	15	3		0	0	30	0	0	6 7/8
279	Vavinc	14	4		9	1	1	3	2	8		0	0	14	11	0	5 1/8
	Varamói kerület	1075	268	0	957	44	170	217	255	763	0	30	44	1396	393	228	490 1/4

11	Varannói kerület 39 település	Bérbe adott borpresek után	Bérbe adott mincs	Bűrszalmák után	Paraszti italmérés árendája után	Mészárszék bérlete után	Len és kendermag olajutók után	Halászat	Rendkívüli díjak száma	Juhpásztorok	Haszonbértök	Csaplatrosok	Pálinkafőző üstök után	Méhkások után	Mesterségből (I-II-III. osztály)	Kereskedésből (I-II-III. osztály)	Kalmárságból (I-II-III. osztály)	Szerkivüli jövetelek rovásai	
	Hány ad ki egy dícát	16 Ft	16 Ft	16 Ft	25 Ft	x	2,5 Ft	2,5 Ft	2,5 Ft	2,5 Ft	2 db	8 db	nincs -1-4 fő	1-2-4 fő	1/12-1/10- 1/8 fő	x			
241	Benkóc					22								0	1			22 1/4	
242	Bodzás					24								2					25 3/8
243	Csicsóka					16								0	2				18 1/4
244	Detrik					0								0	7				7/8
245	Dobra (Nagy)					37								0	15				38 7/8
246	Domása (Kis)					35								0	0				35
247	Domása (Nagy)					20								0	2				20 1/4
248	Fias ld. Orosz Volyánál																		
249	Györgyös					4								1	4				5
250	Kelcse					70								0	0				70
251	Kobulinca					21								2	1				22 1/8
252	Komoróc					21								0	7				21 1/2
253	Kvakóc					0								0	20	2			3
254	Lonna					13								1	6				14 1/4
255	Magyar Kruccsó					7								0	5	1			7/8
256	Mátyáska					0								5	6				3 1/4
257	Memnyik					0								0	0				0
258	Micsak					0	1							0	2				1/4
259	Mihalko					0								0	15	1			2 1/8
260	Minyóc					38								0	9				39 1/8

11	Varanói kerület 39 település	Bérbé adott borpresek után	Bérbé adott fűrészmalmok után	Paraszti ialmérés árendája után	Mészárszék bérlete után	Len és kendermag olajútk után	Halszat	Rendkívüli díjak száma	Juhpásztorok	Haszonbértök	Csaplárosok	Pálinkafőző üstök után	Méhkasok után	Mesterségből (I-II-III. osztály)	Kereskedésből (I-II-III. osztály)	Kalmárságból (I-II-III. osztály)	Szerkivüli jövedelmek rovásai
261	Mogyoróska							0				0	3	2			7/8
262	Ócsva (Alsó)							0				0	1	3			7/8
263	Ócsva (Felső)							113				0	8				114
264	Orosz Kázmér							7				0	0				7
265	Orosz Kruzsó											0	2				1/4
266	Orosz Volva és Fias							7				1	5				8 1/8
267	Petkóc							0				1	4				1
268	Petőfalva							3				1	3				3 7/8
269	Proszács							0				2	3				1 3/8
270	Remenye							0				5	5	1			3 3/8
271	Szedlicke							0				0	8	3			1 3/4
272	Tót Izsip					1		22				6	15	1			27 1/8
273	Tót Jeszireb					1		24				1	14	1			26 1/2
274	Tót Kainya							70				0	4				70 1/2
275	Trepec							11				0	5				11 5/8
276	Turány							30				0	12	1			31 3/4
277	Valkó							24				0	0				24
278	Varanó							52		8		0	0	40		1	70 1/4
279	Vavinc							0				1	3				7/8
	Varanói kerület	0	0	0	0	3	0	691	0	8	0	29	211	59	0	1	747 1/2

11	Varamonói kerület 39 település	Órlok, tehének, lovak legelítése (II-III. osztály)	Sertések, juhok és kecskék legelítése (II-III. osztály)	Fuvarozás (I-III. osztály)	Napszámos munka (I-III. osztály)	Tízfából (II-III. osztály)	Epületfából (III. osztály)	Kereskedési fából (III. osztály)	Nádvágásból (I-III. osztály)	Közös haszonvételek rovásait	Összes rovasok száma	Adó/RH	Adó/xr
	Hány ad ki egy dicát	8-16 jószág	24-40 jószág	4-8-16 igavonó	1-4-8 fő	20-24-28 fő	24 fő	0	12-20-24 fő	x	x	x	x
241	Benkóc			72	26	70	48		17 3/4	154 1/8	236	19 1/2	
242	Bodzás			38	11	30	21		7	69 5/8	106	45 1/2	
243	Csicsóka			63	30	0	0		7 5/8	111 7/8	171	32 1/2	
244	Detrik			70	20	54	0		9 1/2	98 3/8	150	50 1/2	
245	Dobra (Nagy)			121	40	102	49		19 7/8	194	297	28	
246	Domása (Kis)			59	13	48	30		17 3/8	145	222	20	
247	Domása (Nagy)			60	21	50	26		12 1/2	112 3/8	172	18 1/2	
248	Fias Id. Orosz Volhánál												
249	Györgyös			32	13	26	0		4 7/8	52	79	44	
250	Kelcse			69	16	55	40		10 1/8	155 5/8	238	37 1/2	
251	Kobulnica			47	24	45	26		10 1/8	93 7/8	143	56 1/2	
252	Komoróc			57	26	60	0		9 3/4	91 1/2	140	18	
253	Kvakóc			108	40	115	40		26 1/4	148 5/8	227	53 1/2	
254	Lonna			57	19	41	0		7 1/2	91 7/8	140	52 1/2	
255	Magyar Krucsó			27	16	47	0		5 1/2	57 3/8	87	58 1/2	
256	Matvácska			57	15	43	28		9 3/4	96 7/8	148	32 1/2	
257	Mernyik			107	39	108	38		18 3/4	185 5/8	284	37 1/2	
258	Micsak			10	2	9	6		1 3/4	19	29	18	
259	Mihaliko			106	40	96	0		16 3/8	189 5/8	290	45 1/2	

11	Várannói kerület 39 település	Ökrök, tehének, lovak legeltetése (II-III. osztály)	Sertések, juhok és kecskék legeltetése (II-III. osztály)	Fuvarozás (I-III. osztály)	Napszámos munka (I-III. osztály)	Tuztárból (II-III. osztály)	Épületfából (III. osztály)	Kereskedési fából (III. osztály)	Nádágából (I-III. osztály)	Közös haszonvételek rovásai	Összes rovások száma	Adó/RH	Adó/xr
260	Mínyóc			46	13	36	21			9 1/2	90 1/2	138	46
261	Mogyoróska			50	20	45	26			13 1/8	87 1/2	134	10
262	Ócsva (Alsó)			63	16	45	27			10 3/8	100 5/8	154	17 1/2
263	Ócsva (Felső)			90	30	78	0			13 1/4	216 3/4	332	21
264	Orosz Kázmér			38	15	42	21			8	68	104	16
265	Orosz Kruccsó			47	16	41	24			8	80 5/8	123	37 1/2
266	Orosz Volya és Fias			28	9	23	14			4 5/8	43 3/8	66	30 1/2
267	Petkóc			29	11	26	0			4 3/8	46 3/8	71	6 1/2
268	Petőfalva			19	8	18	0			2 7/8	26 3/4	41	1
269	Proszács			44	13	36	0			6 1/8	59 1/4	90	51
270	Remenye			65	29	64	36			12 1/2	131	200	52
271	Szedlicke			79	48	136	0			21 1/2	166 1/2	255	18
272	Tót Izsip			69	35	67	43			17 1/2	150 3/4	231	25 1/2
273	Tót Jesztreb			62	27	76	25			15 7/8	149 5/8	229	25 1/2
274	Tót Kajnya			63	18	49	0			12 1/8	165 3/4	254	9
275	Trepec			23	6	17	10			3 3/8	34 7/8	53	28 1/2
276	Turány			72	19	53	30			10 1/2	117 1/4	179	47
277	Valkó			52	9	37	30			7 5/8	100 5/8	154	17 1/2
278	Várannó			5	36	78	0			8 1/2	135	207	0
279	Vavrinc			26	10	21	10			4 3/8	52 7/8	81	4 1/2
	Várannói kerület	0	0	2130	799	1987	669	0	0	406 1/2	4091 3/8	6273	53

12	Sztrópközi kerület 41 település	Jobbág	16 év feletti fiú	16 év feletti lány	Testvér	Zsellér	Házatlan zsellér	Szolga	Szolgáló leány	Személyek rovásai
	Hány ad ki egy dicát	2	4	8	4	2	4	4	8	x
280	Bresznica (Kis)	16	1	0	0	5	2	2	1	11 7/8
281	Bresznica (Nagy)	33	15	1	5	9	4	9	2	29 5/8
282	Brusznica	24	7	1	2	5	0	6	2	18 5/8
283	Bukóc	10	2	0	4	1	0	0	1	7 1/8
284	Dricsna	11	5	0	0	0	0	1	1	7 1/8
285	Giglóc	17	6	0	4	1	1	3	3	12 7/8
286	Giróc	7	4	1	5	0	0	0	0	5 7/8
287	Gyapalóc	23	3	1	8	2	2	3	0	16 5/8
288	Havaj	14	4	1	4	8	1	2	0	13 7/8
289	Hocsa	33	13	7	11	3	2	3	0	26 1/8
290	Holicskóc	20	9	4	6	1	1	5	0	16 1/4
291	Jakusóc	6	4	0	0	0	0	2	0	4 1/2
292	Kolbóc	25	10	5	6	6	0	8	6	22 1/2
293	Kosaróc	17	5	0	6	3	2	0	0	13 1/4
294	Kriszlóc	6	1	0	3	1	0	2	0	5
295	Makóc	14	6	1	2	2	0	0	3	10 1/2
296	Milkova	33	9	1	5	4	0	8	1	24 1/4
297	Mrazóc	9	2	1	1	1	0	2	0	6 1/4
298	Orosz Bisztra	5	1	1	0	1	0	1	0	3 5/8
299	Orosz Hrabóc	14	12	3	0	0	2	0	0	10 7/8
300	Orosz Kajnya	12	5	1	1	2	0	6	1	10 1/4
301	Orosz Petróc	13	4	1	3	1	3	1	0	9 7/8
302	Orosz Pomba	23	5	2	4	4	1	2	0	17

12	Sztrapkói kerület 41 település	Jobbágy	16 év feletti fiú	16 év feletti lány	Testvér	Zsellér	Házatlan zsellér	Szolga	Szolgáló leány	Személtvek rovásai
303	Orosz Tokaj	8	5	3	1	2	0	2	1	7 1/2
304	Piskoróc	15	4	2	6	3	0	8	4	14 1/4
305	Potocska	13	2	1	0	0	0	4	3	8 1/2
306	Prinyán	12	3	1	4	1	1	2	0	9 1/8
307	Pucák	22	4	3	7	3	3	4	0	17 3/8
308	Rafajóc	11	7	2	3	1	5	2	1	10 5/8
309	Rohosnyik	6	3	2	2	1	1	1	1	5 5/8
310	Száhvik	9	2	1	0	1	1	3	0	6 5/8
311	Sztrnyice (Alsó)	20	1	0	8	2	0	0	1	13 3/8
312	Sztrnyice (Felső)	16	9	1	6	2	0	2	1	13 1/2
313	Sztaskóc	9	2	1	1	3	0	2	0	7 1/4
314	Sztrapkó	97	25	9	4	19	6	20	7	73 3/4
315	Sztrapkó Olyka	24	6	2	7	3	0	7	0	18 5/8
316	Sztrapkó Polena	23	7	0	4	3	2	5	0	17 1/2
317	Velkrop	20	4	0	1	0	0	3	0	12
318	Vladiča	10	1	1	3	0	0	3	0	6 7/8
319	Vojtóc	13	2	0	4	2	0	2	3	9 7/8
320	Zavada	19	4	0	5	3	1	6	1	15 1/8
	Sztrapkói kerület	732	224	61	146	109	41	142	44	571 3/8

12	Sztopokói kerület 41 település	Ház I. osztályú	Ház II. osztályú	Ház III. osztályú	Szántó I. oszt. / magyar hold	Szántó II. osztályú / magyar hold	Szántó III. osztályú / magyar hold	Szántó IV. osztályú / magyar hold	Rét I. osztályú / kaszás	Rét II. osztályú / kaszás	Rét III. osztályú / kaszás	Szőlő I. osztályú / kapás	Szőlő II. osztályú / kapás	Szőlő III. osztályú / kapás	Szűvés / poszsonyi mértényi	Kaposza / 100 darab	Dohány / mázsa	Gyümölcsös vagy zöldséges kert / I. osztályú	Gyümölcsös vagy zöldséges kert / II. osztályú	Gyümölcsös vagy zöldséges kert / III. osztályú	Vízimalom I-II-III. osztályú	Száz malom	Telkek rovásai
	Hány ad ki egy ducát	2	8	6	8	10	12	8	10	16	2	4	4	8	4	12	2	ing	8	16	ing	III. o.1	x
280	Bresznica (Kis)		22	200					74							17 1/2			19				37 1/2
281	Bresznica (Nagy)		43	424 3/4	126											70			40				82 3/8
282	Brusznica		29	261 3/8	69 3/4											24			25				48 5/8
283	Bukóc		11		85 1/4											0			10				9
284	Dricsna		11		61 3/4						26 1/4					10 1/2			11				11 1/2
285	Giglóc		18	242	66											19			18				43 3/8
286	Guróc		8		21 3/4	88										3 1/2			7				12
287	Gyapalóc		25	462	126											0			23				78 1/2
288	Hávaj		23	159 1/4						66 1/4						0			0				26 7/8
289	Hocsa		39	375 1/2						68 1/4						70 1/2			38				64 1/8
290	Holsiklóc		21	137 3/8	36 3/4											32			20				28 1/8
291	Jalusóc		6	92 1/2							22 1/2					0			6				14 1/8
292	Kolbóc		31			222 3/8			54 3/4							24			24				34 7/8
293	Kosaróc		21	258 3/8						69 3/4						18			14				41 1/2
294	Kriszlóc		7		49 1/8					18 3/4						6			6				6 7/8
295	Maklóc		16		90					14						15			14				12 1/2
296	Milkova		39		320 1/2					138 1/2						33			36				44 1/8
297	Mrazóc		10		45 1/2					17 3/4						0			10				7 3/8
298	Orosz Bisztra		7		22 1/2					12 1/2						0			0				4 1/4
299	Orosz Hrabóc		14		168 3/4					63 3/4						0			14				23 1/4



12	Sztrópkói kerület 41 település	Ház I. osztályú	Ház II. osztályú	Ház III. osztályú	Szántó I. oszt. / magyar hold	Szántó II. osztályú / magyar hold	Szántó III. osztályú / magyar hold	Szántó IV. osztályú / magyar hold	Rét I. osztályú / kaszás	Rét II. osztályú / kaszás	Rét III. osztályú / kaszás	Szőlő I. osztályú / kapás	Szőlő II. osztályú / kapás	Szőlő III. osztályú / kapás	Szűvas / pozsonyi mértényi	Kapozsa / 100 darab	Dohány / mázsa	Gyümölcsös vagy zöldséges kert / I. osztályú	Gyümölcsös vagy zöldséges kert / II. osztályú	Gyümölcsös vagy zöldséges kert / III. osztályú	Vízi malom I-II-III. osztályú	Száraz malom I-II-III. osztályú	Telkek rovásai
300	Orosz Kajinya	15					157 1/4	36			47 3/4					12				5			20 5/8
301	Orosz Petróc	15		114 5/8												11				14			16 7/8
302	Orosz Poruba	27		188 3/8				47 1/4								41				23			32 3/4
303	Orosz Tokaj	10		60 3/8							23 3/4					8				8			9 7/8
304	Piskoróc	18					97 3/4				37 1/2					0				14			14 5/8
305	Potocska	13					146				52					13				13			18 3/4
306	Prinlyán	14		131 3/8				32 3/4								23				8			21 1/8
307	Pucak	26					231 3/4	57								0				24			31 1/8
308	Rafajóc	13		165				45								11				12			22 3/8
309	Rohosnyák	7					59 1/4				22 3/4					4				3			7 1/2
310	Száltyák	10					57				22 1/2					9 1/2				10			8 3/4
311	Szinnyice (Alsó)	23		261 5/8							118 3/4					0				21			44 7/8
312	Szinnyice (Felső)	22		200 1/2				54								22				15			37
313	Sztaškóc	13					99 1/2				37 1/2					9				9			13 1/4
314	Sztrópkó	125		401							146 1/8					96				109			89 5/8
315	Sztrópkó Olyka	27		304 3/4				82 3/4								24				15			46 7/8
316	Sztrópkó Polena	27		166 5/8							76 1/4					0				0			24 5/8
317	Velkrop	22		182							80					0				20			31 3/4
318	Vladicsa	11					32 1/2				12 1/2					5 1/2				6			5 1/2
319	Vojtóc	15		106							45					24				14			18
320	Zavada	22		189 5/8							78 3/8					0				14			27 3/8
	Sztrópkói ker.	0	0	876	0	3658 1/4	2013 1/8	1448 3/8	801	128 3/4	1319	0	0	0	0	656	0	0	0	692	0	0	1174 1/8

12	Sztrópközi terület 41 település	Jármos ökrör (saját)	Jármos ökrör (kölcsonzotti)	Hizlalt ökrör	Fegőstehen	Meddőstehen	Tímó 3 éves	Tímó 2 éves	Üszöbörjü	Igas lö	Ménesbéli lö	Csikó 3 esztendő	Csikó 2 esztendő	Serés	Juh	Kecske	Jószágok rovásai
	Hány ad ki egy dicát	8	12	nincs	8	12	12	16	20	12	nincs	16	20	16	24	24	x
280	Bresznica (Kis)	16	22		22	0	2	5	7	3			1	7	11	2	8 1/8
281	Bresznica (Nagy)	69	11		21	0	8	22	14	19			6	46	4	3	19 5/8
282	Brusznica	40	4		30	0	10	8	18	15			0	13	9	0	13 1/2
283	Bukóc	8	6		10	0	2	5	3	7			0	15	4	5	4 7/8
284	Dicsna	16	4		13	0	5	14	6	4			0	16	6	20	7 5/8
285	Giglóc	10	4		12	3	0	5	9	21			1	14	4	0	6 5/8
286	Giróc	5	1		10	0	0	3	1	14			1	10	0	0	3 3/4
287	Gyapalóc	25	15		23	0	2	5	11	12			1	15	2	1	10
288	Havaj	17	21		20	0	4	5	11	0			3	18	13	14	9 5/8
289	Hocsa	52	22		49	0	12	24	17	26			0	48	30	20	24 3/4
290	Holesikóc	14	6		20	0	8	6	8	38			1	30	30	14	12 7/8
291	Jakusóc	10	2		7	1	2	6	6	6			0	8	36	14	6
292	Kolbóc	34	18		38	1	9	20	23	20			1	26	17	27	18 5/8
293	Kosaróc	24	6		22	0	1	4	7	19			2	25	0	0	9 3/4
294	Kriszlóc	14	0		8	0	2	4	5	4			0	13	13	5	5
295	Makóc	18	14		18	3	4	8	11	7			1	12	4	12	9
296	Mikova	46	22		42	0	11	25	20	15			0	34	29	52	23
297	Mrazóc	16	2		11	0	1	1	5	8			0	8	0	11	5 1/4
298	Orosz Bisztra	2	10		7	0	0	2	0	5			1	1	3	0	2 1/2
299	Orosz Hrabóc	18	12		17	0	2	8	3	11			3	14	0	0	8
300	Orosz Kajnya	18	6		19	2	7	13	10	11			0	17	39	28	11 1/2

12	Sztrapkói kerület 41 település	Jármos ökr (saját)	Jármos ökr (kölcsönzött)	Hizalt ökr	Fegőstehen	Meddőstehen	Tímó 3 éves	Tímó 2 éves	Üszöbörjü	Igas lö	Mensbelli lö	Csikó 3 esztendő	Csikó 2 esztendő	Serés	Juh	Keeske	Jóságok
301	Orosz Petróc	22	2		18	1	2	2	9	9			1	14	1	0	8 1/4
302	Orosz Poruba	23	14		31	0	5	11	11	10			0	19	19	17	12 5/8
303	Orosz Tokaj	14	4		11	0	4	6	7	9			2	13	10	14	6 5/8
304	Piskoróc	24	8		29	0	5	12	12	8			1	16	22	9	11 5/8
305	Potecska	12	10		12	1	1	7	3	2			1	8	14	4	5 1/2
306	Pritulyán	18	8		14	0	3	4	6	5			2	9	10	9	7
307	Pucák	27	25		29	0	7	18	21	8			1	31	21	18	15 3/4
308	Rafajóc	18	2		14	0	2	5	3	8			0	11	12	8	6 5/8
309	Rohosnyik	9	1		12	0	4	10	10	7			2	16	30	10	7 1/8
310	Szálmyk	8	10		12	0	1	4	5	5			0	12	12	0	5 3/8
311	Szinyice (Alsó)	26	6		20	1	0	3	8	17			0	19	24	21	11
312	Szinyice (Felső)	18	16		27	0	6	6	7	1			1	10	16	20	11 5/8
313	Sztaskóc	4	6		9	0	1	4	3	6			1	5	0	0	3 1/4
314	Sztrapkó	73	17		63	7	10	18	38	10			1	36	0	2	25 5/8
315	Sztrapkó Olyka	31	13		28	0	8	10	14	13			1	17	31	14	14
316	Sztrapkó Polena	20	20		32	4	5	18	16	8			4	36	16	25	15 1/4
317	Velkrop	20	24		21	0	4	8	4	8			3	23	4	11	10 5/8
318	Vladicsa	12	12		13	0	4	7	8	4			2	18	0	8	6 1/2
319	Vojtóc	24	2		17	0	3	6	8	10			1	17	11	0	8 3/8
320	Zavada	24	12		23	2	12	18	14	8			5	32	32	33	15 1/4
	Sztrapkói kerület	899	420	0	854	26	179	370	402	421	0	0	51	752	539	451	428

12	Sztrópkói kerület 41 település	Bérbelátott borpések után	Bérbelátott fűrészmalmok után	Paraszti italmérés árendája után	Mészárszék bérlete után	Len és kendermag olajutók után	Halaszat	Rendkívüli díjak száma	Juhpásztorok	Haszonbértök	Csaplárosok	Palinakafozó üstök után	Méhkások után	Mesterségből (I-II-III osztály)	Kereskedésből (I-II-III osztály)	Kalmárságból (I-II-III osztály)	Szerktvüli jövendelmek rovásai
	Hány ad ki egy dícat	nincs	nincs	16 Ft	16 Ft	16 Ft	25 Ft	x	25 Ft	25 Ft	25 Ft	2 db	8 db	nincs- 1-4 fő	1-2-4 fő	1/12-1/10- 1/8 fő	x
280	Bresznica (Kis)							15					5				15 5/8
281	Bresznica (Nagy)							30					18				32 1/4
282	Brusznica							40					14				41 3/4
283	Bukóc							12 1/8					0				12
284	Dricsna							0					2				1/4
285	Giglóc							8				3	3				9 1/4
286	Giróc							6					4				6 7/8
287	Gyapalóc							0					0				0
288	Havaj							20					0				30
289	Hocsa							30					12				31 1/2
290	Holsikóc							40					21				42 1/2
291	Jakusóc							5					5				5 5/8
292	Kolbóc							26				4	17				30 1/8
293	Kosaróc							14					0				14
294	Kriszlóc							8					3				8 3/8
295	Makóc							20					5				20 5/8
296	Mikova							20				1	6				21 1/4
297	Mrazóc							7					3				7 3/8
298	Orosz Bisztra							8					0				8
299	Orosz Hraboc							15					7				15 7/8
300	Orosz Kajnya							18					10				19 1/4

12	Szropkói kerület 41 település	Bérb adott börpések után	Bérb adott fűrészmalmok után	Paraszti tihalmérés árendája után	Mészárszék bérlete után	Len és kendermag olajutók után	Halászat	Rendkívüli díjak száma	Juhpásztorok	Haszonbértők	Csaplárosok	Palinkafőző üstök után	Méhkások után	Mesterségből (I-II-III. osztály)	Kereskedésből (I-II-III. osztály)	Kalmárságból (I-II-III. osztály)	Szerkválti jövedelmek rovásai
301	Orosz Petróc							28					4				28 1/2
302	Orosz Poruba							29				1	3				29 7/8
303	Orosz Tokaj							20					11				21 3/8
304	Piskoróc							20				1	6				21 1/4
305	Potocska							4					8				5
306	Pritulyán							9				1	3				9 7/8
307	Pucák							20				1	0				20 1/2
308	Rafajóc							2					8				21
309	Rohosnyik							20				2	4				1 1/2
310	Szálnyik							7					4				7 1/2
311	Szinyice (Alsó)							0				3	6				2 1/4
312	Szinyice (Felső)							20				3	4				22
313	Sziaskóc							16					4				16 1/2
314	Szropkó							175					0	99			199 3/4
315	Szropkó Olyka							18					0				18
316	Szropkó Potena							11					12				12 1/2
317	Velkrop							20					2				20 1/4
318	Vladicsa							13					0				13
319	Vojtóc							18					8				19
320	Zavada							6				1	19				8 7/8
	Szropkói kerület	0	0	0	0	0	0	798 1/8	0	0	0	21	241	99	0	0	871

12	Sztrópkói kerület 41 település	Órók, tehének, lovak jósáág 8-16	Sertések, juhok és kecskék jósáág 24-40	Fuvarozás (I-III. osztály)	Napszamos munka (I-III. osztály)	Tuztárból (II-III. osztály)	Epültreából (III. osztály)	Kereskedési tárból (III. osztály)	Nádvágbából (I-III. osztály)	Közös haszonvételek rovásai	Összes rovások száma	Adó / RNI	Adó / xI
	Hány ad ki egy dicát	4-8-16 igavonó	4-8-16 jósáág	4-8-16 igavonó	1-4-8 fő	20-24-28 fő	24 fő	0	12-20-24 fő	x	x	x	x
280	Bresznica (Kis)	41			10	27	22			6	79 1/4	121	31
281	Bresznica (Nagy)	99			33	78	0			20 3/8	184 1/4	282	31
282	Brusznica	59			18	47	29			9 1/2	131 3/4	202	1
283	Bukóc	21			7	18	0			3	36	55	12
284	Driesna	24			5	18	0			2 3/4	28 3/4	44	5
285	Giglóc	35			14	35	0			7 1/2	80 1/4	123	3
286	Giróc	26			6	17	0			2 3/4	31 7/8	48	52 1/2
287	Gyapalóc	52			17	42	25			8 5/8	113 1/4	173	39
288	Havaj	38			17	34	0			7	87 3/8	133	58 1/2
289	Hocsa	100			25	72	0			12 3/8	158 7/8	243	36 1/2
290	Holsikóc	58			16	55	40			7 7/8	107 3/4	165	13
291	Jakusóc	18			5	12	6			2 1/2	32 5/8	50	1 1/2
292	Kolbóc	72			29	66	31			17 1/4	118 3/4	182	5
293	Kosaróc	49			17	33	21			7 1/4	85 3/4	131	29
294	Kriszlóc	18			6	13	7			2 5/8	27 7/8	42	44 1/2
295	Makóc	39			8	28	0			4 3/4	57 3/8	87	58 1/2
296	Mikova	83			20	61	0			10 1/8	123 3/4	189	45
297	Mrazóc	26			6	16	10			3 5/8	30	46	0
298	Orosz Bisztra	17			3	9	7			2	20 3/8	31	14 1/2
299	Orosz Hrabóc	41			8	31	14			5 1/4	63 1/4	96	59
300	Orosz Kajuya	35			11	28	15			5 1/8	66 3/4	102	21

12	Sztrapkói kerület 41 település	Ókrok, tehének, lovak legeltése (II-III. osztály)	Sertések, juhok és kecskék legeltése (II-III. osztály)	Fuvarozás (I-III. osztály)	Napszámos munka (I-III. osztály)	Tuzifából (II-III. osztály)	Épületeiből (III. osztály)	Kereskedési ából (III. osztály)	Nádágásból (I-III. osztály)	Közös haszonvételek rovásai	Összes rovásek száma	Adó / RNI	Adó / xI
301	Orosz Petróc			33	12	26	15			5 1/4	68 3/4	105	25
302	Orosz Poruba			47	15	43	27			8 1/8	100 3/8	153	54 1/2
303	Orosz Tokaj			27	7	22	10			4	49 3/8	75	42 1/2
304	Piskoróc			40	16	42	18			6 3/4	68 1/2	105	2
305	Potcska			24	6	23	13			3 5/8	41 3/8	63	26 1/2
306	Pritulyán			31	11	24	14			5 1/4	52 1/8	79	55 1/2
307	Pucák			60	16	46	26			9 1/4	93 3/4	143	45
308	Rafajóc			28	13	32	0			4 5/8	65 1/4	100	3
309	Rohosnyik			17	6	17	7			2 5/8	24 3/8	37	22 1/2
310	Szányik			23	7	17	10			3 1/4	31 1/2	48	18
311	Szinyice (Alsó)			49	11	32	23			7	78 1/2	120	22
312	Szinyice (Felső)			54	8	37	22			6 3/8	90 1/2	138	46
313	Sztaskóc			16	7	18	0			2 1/2	43	65	56
314	Sztrapkó			100	59	187	125			26 3/8	415 1/8	636	31 1/2
315	Sztrapkó Olyka			57	18	49	27			10 3/8	108	165	36
316	Sztrapkó Polena			48	18	44	27			8 5/8	78 1/2	120	22
317	Velkrop			52	8	28	22			6 1/8	80 3/4	123	49
318	Vladicsa			26	4	18	11			3 1/8	35	53	40
319	Voitóc			36	8	26	0			4 1/4	59 1/2	91	14
320	Zavada			44	17	39	22			7 1/4	73 7/8	113	16 1/2
	Sztrapkói kerület	0	0	1763	548	1510	646	0	0	283	3324	5096	26

13	Göröginyei kerület 33 település	Jobbágy	16 év feletti fiú	16 év feletti lány	Testvér	Zsellér	Házatlan zsellér	Szolga	Szolgáló leány	Személyek rovásai
	Hány ad ki egy dicát	2	4	8	4	2	4	4	8	x
321	Baskóc	23	5	0	9	2	2	1	0	16 3/4
322	Borró	51	20	1	15	17	2	0	0	43 3/8
323	Csernyina	23	4	0	1	3	0	2	0	14 3/4
324	Csertész	79	19	0	8	10	2	3	0	52 1/2
325	Göröginye	44	15	1	20	12	1	1	0	37 3/8
326	Habura	89	17	0	12	0	1	0	0	52
327	Homonna Olyka	32	7	0	3	1	1	1	0	19 1/2
328	Hrubó	31	8	0	2	0	0	0	0	18
329	Jankóc	26	0	0	2	3	0	0	0	15
330	Jeszenóc	16	5	2	5	0	0	1	0	11
331	Kaleno	27	11	0	2	1	1	0	0	17 1/2
332	Karna	33	7	2	20	1	0	2	2	24 3/4
333	Ladiskóc (Alsó)	27	4	0	2	1	0	0	0	15 1/2
334	Ladiskóc (Felső)	24	11	1	6	3	1	1	0	18 3/8
335	Leszkóc	34	2	0	3	4	0	1	0	20 1/2
336	Lukacsóc	30	4	2	14	1	2	0	0	20 3/4
337	Matyasóc	22	5	3	3	6	0	0	0	16 3/8
338	Mező Laborc	82	26	3	21	4	0	0	0	55 1/8
339	Olyka Kriva	7	3	0	1	1	0	0	0	5
340	Pakasztó	19	2	0	3	1	0	0	0	11 1/4
341	Pravroc	24	2	0	0	2	1	1	0	14
342	Repejő	23	5	1	7	2	0	0	0	15 5/8
343	Rokritóc	29	13	0	5	0	0	0	0	19
344	Roskóc	29	8	0	12	1	1	1	0	20 1/2
345	Stefanóc	21	1	2	2	3	0	0	0	13
346	Szopkóc	23	3	0	0	0	1	0	0	12 1/2





13	Görögnyei kerület 33 település	Ház I. osztályú	Ház II. osztályú	Ház III. osztályú	Szántó I. osztályú /magyar hold	Szántó II. osztályú /magyar hold	Szántó III. osztályú /magyar hold	Szántó IV. osztályú /magyar hold	Rét I. osztályú / kaszás	Rét II. osztályú / kaszás	Rét III. osztályú / kaszás	Szőlő I. osztályú / kapás	Szőlő II. osztályú / kapás	Szőlő III. osztályú / kapás	Szűväs / pozsonyi mértőnyi	Káposzta / 100 darab	Dohány / mázsa	Gyümölcsös vagy zöldéges kert / I. osztályú	Gyümölcsös vagy zöldéges kert / II. osztályú	Gyümölcsös vagy zöldéges kert / III. osztályú	Vízí malom I-II-III. osztályú	Százaz malom I-II-III. osztályú	Telkek rovásai		
328	Hrubó	34			294				98										32	29	16	0	34	28	45 3/8
329	Jankóc	29			297				87										29	16	0	34	28	45 1/8	
330	Jeszenóc	16			187				51		70								16	0	0	34	28	22 3/8	
331	Kaleno	32					168				127 1/4								0	0	0	34	28	42 1/2	
332	Karna	36			280 1/2														34	0	0	34	28	51 1/2	
333	Ladiskóc (Alsó)	28		291 3/4					79 3/8										28	0	0	34	28	51 1/2	
334	Ladiskóc (Felső)	27			253						115								28	0	0	34	28	37 1/8	
335	Leszkóc	38			265				79 3/8										34	0	0	34	28	43 1/4	
336	Lukacsóc	31			253				66										30	0	0	34	28	39 5/8	
337	Mátvasóc	28		350					108										23	0	0	34	28	61 3/4	
338	Mező Laborc	91					612				255								83	0	0	34	28	83 3/8	
339	Olyka Kiriva	8					32 1/2				12 1/2								8	0	0	34	28	4 7/8	
340	Pakasztó	20			222				55 1/4										20	0	0	34	28	32 3/4	
341	Pravroc	26			249				83										26	0	0	34	28	38	
342	Repejő	25			308				84										25	0	0	34	28	45 7/8	
343	Rokitóc	29					372				155								0	0	0	34	28	44 1/4	
344	Roskóc	32					330				137 1/4					3			0	0	0	34	28	40 3/8	
345	Stefánóc	24			335						5								17	0	0	34	28	37 3/4	
346	Szopkóc	23			253						115								23	0	0	34	28	36 7/8	
347	Szukó	30					297				123 7/8								0	0	0	34	28	36 1/8	



13	Görögnyei kerület 33 település	Jármos ökör (saját)	Jármos ökör (koloncsonni)	Hizlalt ökör	Fegyestehen	Meddőtehen	Tinó 3 éves	Tinó 2 éves	Üszborjú	Igas ló	Ménesbéli ló	Csikó 3 esztendő	Csikó 2 esztendő	Sertes	Juh	Kecske	Joszápok rovásait
329	Jankóc	23	4		25	0	1	4	6	13		0	1	6	2	5	8 1/4
330	Jeszenóc	16	4		11	0	1	1	3	11		0	0	20	0	0	5 7/8
331	Kaleno	18	36		17	1	0	1	5	3		0	0	7	25	14	9 3/4
332	Karna	50	2		34	0	2	5	6	8		0	0	49	88	5	17 3/8
333	Ladiskóc (Alsó)	18	0		29	0	0	2	8	21		0	0	15	35	10	10 3/4
334	Ladiskóc (Felső)	23	0		26	0	0	1	10	5		1	0	20	57	1	11 1/8
335	Leszkóc	4	0		37	0	1	4	0	63		0	2	47	8	0	13 3/4
336	Lukacsóc	12	0		30	0	0	0	1	41		0	0	23	0	4	10 1/8
337	Matyasóc	21	0		30	0	0	9	17	27		3	0	31	3	6	12 1/8
338	Mező Laborc	87	54		65	3	9	10	16	8		2	1	52	42	26	32 1/2
339	Olvka Kriva	10	4		7	0	0	0	2	2		0	0	0	8	12	3 1/4
340	Pakasztó	12	2		20	0	6	0	0	9		0	0	8	24	2	6 7/8
341	Priavróc	28	2		35	0	2	7	1	8		0	0	9	11	2	7 7/8
342	Repejő	23	8		22	0	8	9	7	8		5	0	15	10	2	9 3/4
343	Rokitóc	23	21		22	3	1	4	5	5		0	0	9	11	9	9 3/4
344	Roskóc	25	33		27	0	2	1	2	10		1	0	6	7	2	10 5/8
345	Stefánóc	16	1		12	1	1	3	3	8		0	0	9	0	4	5
346	Szopkóc	15	0		18	0	1	1	2	0		0	0	12	26	0	5 7/8
347	Szuko	15	18		18	3	1	2	5	4		0	0	9	8	5	7 3/8
348	Tavarna	31	0		31	0	0	15	8	5		0	0	28	0	0	11 1/8
349	Tót Volova	0	0		22	0	0	4	5	40		2	0	19	28	1	8 7/8
350	Turcsóc	35	0		32	0	1	0	0	2		0	0	16	32	8	11
351	Varehóc	24	18		31	0	0	2	16	7		1	0	7	16	0	10 3/4
352	Vidriany	22	36		23	0	1	2	5	3		2	1	24	20	19	12 1/8
353	Zsalobina	26	2		30	0	2	3	12	35		0	0	37	10	8	13 5/8
	Görögnyei kerület	911	437	0	981	29	65	148	228	496	0	23	10	705	720	193	412 1/8

13	Görögnyei kerület 33 település	Bérbeadott börpések után	Bérbeadott nincs	Bérbeadott fűszemalmok után	Paraszti itálmérés árendája után	Mészárszék bérlere után	Len és kendermag olajutók után	Hálászat 25 Ft	Rendkívüli díjak száma	Juhpásztorok 25 Ft	Haszonbértek 25 Ft	Csaplárosok 25 Ft	Pálmakafőző üstök után	Méhkasok után 8 db	Mesterségből (I-II-III. osztály) mincs-1- 4 fő	Kereskedésből (I-II. osztály) 1-2-4 fő	Kalmárságból (I-II-III. osztály) 1/12-1/10- 1/8 fő	Szerkvitelli jövedelmek		
																		x	x	
321	Baskóc				16 Ft	16 Ft	16 Ft	25 Ft	17	25 Ft	25 Ft	25 Ft	2 db	5	5				20	1/8
322	Borró								0				0	0	0				0	
323	Csernyina								12				0	0	0				12	
324	Csertész								32				0	2	2				32	1/4
325	Görögnye								0				15	3	3				7	1/2
326	Habura								10				0	2	2				10	1/2
327	Homonna Olyka								7				0	0	0				7	
328	Hrubó								8				1	2	2				8	3/4
329	Jankóc								22				1	0	0				22	1/2
330	Jeszenóc								7				0	0	0				7	
331	Kaleno								12				0	4	4				12	1/2
332	Karna								20				0	10	10				21	1/4
333	Ladiskóc (Alsó)								0				1	1	1				3	4
334	Ladiskóc (Felső)								0				7	4	4				4	
335	Leszkóc								50				9	6	6				55	1/4
336	Lukacsóc								35				4	2	2				37	1/4
337	Matyasóc								4				0	6	6				4	3/4
338	Mező Laborc								0				0	0	0				0	
339	Olyka Kríva								0				0	2	2				1	4
340	Pakasztó								0				0	0	0				0	

13	Göröginyei kerület 33 település	Bébeadott borpések után	Bébeadott fűszernálmok után	Paraszti íalmérés árendája után	Mészárszék bérlere után	Len és kendermag olajútok után	Halászat	Rendkívüli díjak száma	Juhpásztorok	Haszonbértek	Csaplárosok	Pálmakafőző üstök után	Méhkások után	Mesterségből (I-II-III. osztály)	Kereskedésből (I-II-III. osztály)	Kalmárságból (I-II-III. osztály)	Szerkivüli jövendelmek rovásai
341	Pravroc							9				0	0				9
342	Repejő							0				0	4				1/2
343	Rokitóc							8				0	9				9 1/8
344	Roskóc							10				0	8				11
345	Stefanóc							30				0	0				30
346	Szopkóc							12				0	0				12
347	Szükő							36				0	7				36 7/8
348	Tavama							17				0	0				17
349	Tót Volova							0				0	3				60 3/8
350	Turesóc							44				0	0				44
351	Varehóc							0				0	0				0
352	Vidrány							0				0	6				3/4
353	Zsalobina							37				14	2				44 1/4
	Göröginyei kerület	0	0	0	0	0	0	439	0	0	0	57	88	0	0	0	538 1/2

13	Görögnyei kerület 33 település	Okrók, tehének, lovak legeltetése (II-III. osztály)	Sertések, juhok és kecskék legeltetése (II-III. osztály)	Fuarozás (I-III. osztály)	Napszámos munka (I-III. osztály)	Tűzfából (II-III. osztály)	Épületből (III. osztály)	Kereskedési ából (III. osztály)	Nádvasból (I-III. osztály)	Közös haszonvételek		Összes rovások		Adó / Rft	Adó / xr
										x	x	x	x		
	Hány ad ki egy dicát	8-16 jószág	24-40 jószág	4-8-16 igavonó	1-4-8 fő	20-24-28 fő	24 fő	0	12-20-24 fő	x	x	x	x		
321	Baskóc			47	19	42	25			11 1/8	100 1/2	153	43		
322	Borró			174	43	106	70			18 7/8	182	279	4		
323	Csemyina			21	7	33	26			4 1/2	94 1/4	144	31		
324	Csertész			130	42	121	93			22 5/8	213 5/8	326	47 1/2		
325	Görögnye			103	42	94	56			24 1/4	197 7/8	303	24 1/2		
326	Hábura			156	26	119	97			21 7/8	198 1/2	304	22		
327	Homonna Olyka			53	12	45	33			11 1/4	97	148	44		
328	Hrubó			52	9	41	34			8	92 5/8	142	1 1/2		
329	Jankóc			40	5	31	29			5 1/2	96 3/8	147	46 1/2		
330	Jeszénóc			31	10	29	16			7	58 7/8	90	16 1/2		
331	Kaleno			57	15	42	32			8 7/8	71	108	52		
332	Kama			60	26	67	0			13 1/2	119 3/8	183	2 1/2		
333	Ladiskóc (Alsó)			39	7	34	28			8 3/4	87 1/4	133	35 1/2		
334	Ladiskóc (Felső)			28	19	47	27			8 7/8	79 7/8	122	28 1/2		
335	Leszkóc			67	9	44	38			12 3/4	145 1/2	223	6		
336	Lukacsóc			53	22	53	31			12 3/4	120 1/2	184	46		
337	Matyasóc			48	16	39	28			10 5/8	105 3/4	162	9		
338	Mező Laborc			149	19	136	0			20 1/8	191 1/8	293	3 1/2		
339	Olyka Knva			16	5	12	8			2 3/8	15 3/4	24	9		
340	Pakasztó			23	6	25	20			5 5/8	56 1/2	86	38		

13	Görögnyei kerület 33 település	Ólrok, tehének, lovak legeltetése (II-III. osztály)	Sertések, juhok és kecskék legeltetése (II-III. osztály)	Fuvarozás (I-III. osztály)	Napszamos munka (I-III. osztály)	Tűzfából (II-III. osztály)	Eputéből (III. osztály)	Kereskedési fából (III. osztály)	Nádvágbából (I-III. osztály)	Közös haszonvételek rovásait	Összes rovasok száma	Adó / Rn	Adó / x/r
341	Pravroc			38	6	30	26			5 3/8	73 3/8	113	16 1/2
342	Repejő			39	13	38	25			6 3/4	78 1/2	120	22
343	Rokitóc			49	18	47	29			7 1/2	90	138	0
344	Roskóc			68	23	52	32			10 1/2	93	142	36
345	Stefanóc			25	5	29	24			4 1/4	90	138	0
346	Szopkóc			15	4	27	23			4 3/8	71 3/8	109	26 1/2
347	Szukó			37	11	38	30			6 1/8	102 3/4	157	33
348	Tavarna			36	15	37	31			9 1/8	106 3/8	163	6 1/2
349	Tót Volova			40	9	34	28			6 1/8	139	213	8
350	Turcsóc			37	12	43	33			8 7/8	128 7/8	197	36 1/2
351	Várehóc			49	12	43	30			10 1/4	76 3/8	117	6
352	Vidrány			61	17	50	38			9 3/8	83 5/8	128	13 1/2
353	Zsalobina			63	20	49	36			13 1/2	155 1/4	238	3
	Görögnyei kerület	0	0	1904	524	1677	1076	0	0	341 3/8	3612 3/4	5538	58



14	Papni kerület 44 település	Jobbágy	16 év feletti fiú	16 év feletti lány	Testvér	Zsellér	Házatlan zsellér	Szolgá lány	Szolgáló lány	Személyek rovásai
	Hány ad ki egy dicát	2	4	8	4	2	4	4	8	x
354	Agyidóc	18	1	0	2	0	0	0	0	9 3/4
355	Csabalóc	36	10	2	10	0	0	3	0	24
356	Csebiney (Alsó)	42	12	0	16	4	0	0	0	30
357	Csebiney (Felső)	46	10	5	11	3	1	4	0	31 5/8
358	Dedasóc	15	9	1	3	1	1	0	0	11 3/8
359	Hankóc	31	11	0	9	4	0	1	0	22 3/4
360	Homonna Rokító	33	8	0	20	16	0	2	0	32
361	Homonna Zbojna	12	0	0	4	5	1	1	0	10
362	Horbók Csebiney	18	5	0	5	2	0	0	0	12 5/8
363	Horbók Radvány	15	0	0	2	0	0	0	0	8
364	Hosztovica	84	30	0	9	8	1	4	0	57
365	Izbugya Béla	41	14	0	12	0	2	0	0	27 1/2
366	Izbugya Breszto	17	6	0	5	2	0	0	0	12 1/4
367	Izbugya Hosszmező	18	5	0	2	2	0	0	0	11 1/4
368	Izbugya Hrabóc	27	13	1	7	0	0	1	0	18 7/8
369	Izbugya Rokító	20	8	0	10	0	4	1	0	15 3/4
370	Izbugya Zbojna	23	7	0	8	3	0	0	0	16 3/4
371	Jablouka (Alsó)	28	5	0	9	4	2	0	0	20
372	Jablouka (Felső)	60	21	0	17	10	3	2	0	45 3/4
373	Kohanóc	34	13	2	2	4	2	1	0	23 3/4
374	Koskóc	37	5	1	7	6	0	1	0	24 7/8
375	Körtvelyes (Felső)	46	9	0	8	2	0	0	0	28 1/4
376	Krasznibrod	44	6	0	1	3	2	0	0	25 3/4

14	Papini kerület 44 település	Jobbágó	16 év feletti fiú	16 év feletti lány	Testvér	Zselle	Házatlan zselle	Szolgá leány	Személyek rovásai
377	Ljubise	45	4	1	3	2	0	6	26 7/8
378	Maskóc	19	4	0	3	3	0	0	12 3/4
379	Nehval Polyanka	59	15	1	9	4	0	2	38 1/4
380	Nyago	36	11	1	11	14	0	0	30 3/4
381	Olinsko	23	5	0	5	10	0	0	19
382	Palota	51	27	6	14	0	2	3	37 3/4
383	Papina	81	38	3	18	16	5	3	64 3/8
384	Pihnye	70	10	0	11	1	2	0	41 1/4
385	Radvány	39	9	0	12	2	0	0	25 3/4
386	Rovna	38	16	1	6	4	0	0	26 5/8
387	Sterkóc	42	8	1	12	0	0	0	26 1/8
388	Telepóc	38	14	0	6	6	2	0	27 1/2
389	Tót Jablonya	32	5	0	5	5	2	2	22
390	Tót Kriva	12	10	0	0	2	0	3	10 3/8
391	Udva	47	6	0	2	3	1	0	27 1/4
392	Valentóc	5	1	0	3	0	0	0	3 1/2
393	Velopole	36	12	0	1	0	0	0	21 1/4
394	Világ	118	54	6	30	4	8	1	85
395	Virava	50	10	3	4	2	2	2	30 7/8
396	Volica	22	9	0	9	1	1	0	16 1/4
397	Zubna	42	9	0	3	2	3	1	26 1/8
	Papini kerület	1650	485	35	346	160	47	44	1139 1/2







14	Papíri kerület 44 település	Jármos ökör (saját)	Jármos ökör (kölcsönző)	Hizlati ökör	Fejőstehen	Meddőstehen	Tímó 3 éves	Tímó 2 éves	Üszöbörny	Igas lö	Ménesbéli lö	Csikó 3 esztendő	Csikó 2 esztendő	Seres	Juh	Kecske	Jöszágok rovásai
	Hány ad ki egy dicát	8	12	nincs	8	12	12	16	20	12	nincs	16	20	16	24	24	x
354	Agyidóc	22	9		17	1	4	9	7	2		1	0	13	4	3	7 3/4
355	Csabalóc	45	27		26	1	1	8	8	9		4	2	32	49	34	18 3/8
356	Csebineye (Alsó)	52	6		26	0	0	3	3	7		1	0	33	24	10	14 3/8
357	Csebineye (Felső)	43	25		27	2	3	4	9	10		0	1	25	4	3	14 1/4
358	Dedasóc	28	2		19	0	0	14	1	10		0	3	36	64	3	12 3/4
359	Hankóc	44	0		35	0	2	2	6	18		0	0	22	33	13	15 1/8
360	Homonna Rokító	38	37		25	0	6	3	4	6		2	0	25	8	7	14 1/4
361	Homonna Zbojna	17	8		10	0	3	2	2	2		0	0	8	0	0	5
362	Horbók Csebineye	19	9		8	0	1	2	4	3		0	0	2	7	4	5 1/8
363	Horbók Radvány	13	6		11	0	0	1	2	2		0	0	7	6	1	4 1/4
364	Hosztovica	78	7		59	1	0	14	18	10		0	4	37	65	40	26 3/4
365	Izbugya Béla	41	35		27	1	3	5	7	25		0	0	27	31	11	17 3/8
366	Izbugya Breszto	17	4		17	2	1	5	8	4		0	0	16	17	11	7 1/2
367	Izbugya Hosszúmező	12	0		13	2	0	1	3	12		0	1	17	15	3	6
368	Izbugya Hirabóc	33	5		25	2	0	1	4	6		0	1	22	36	9	11 1/2
369	Izbugya Rokító	28	10		21	2	1	4	2	7		0	0	14	21	10	9 3/4
370	Izbugya Zbojna	16	24		21	0	0	2	6	4		1	0	21	0	0	8 1/2
371	Jablonka (Alsó)	29	10		13	0	0	2	2	8		0	0	18	20	21	9 3/8
372	Jablonka (Felső)	45	21		51	3	2	9	10	15		2	1	36	65	41	23
373	Kohanóc	44	1		44	0	5	7	21	15		0	0	26	13	6	16 3/8
374	Koskóc	50	10		40	0	0	3	16	8		0	0	36	18	10	16 3/4
375	Körtvélyes (Felső)	43	4		45	2	3	5	16	4		0	0	16	13	0	14 3/8

14	Papíri kerület 44 település	Jármos ökör (saját)	Jármos ökör (kölcsönzött)	Hízalt ökör	Fejőstehen	Meddőstehen	Tímó 3 éves	Tímó 2 éves	Üszöbörnyű	Igasz hű	Ménesbéli hű	Csikó 3 esztendő	Csikó 2 esztendő	Sentes	Juh	Kecske	Jószágok
376	Kraszmbrod	25	41		20	0	2	1	1	6		0	0	9	0	0	10 1/8
377	Lyubise	48	1		51	0	0	7	18	30		0	0	50	31	7	20 3/4
378	Maskóc	24	0		20	2	4	3	4	0		0	0	11	26	0	7 3/4
379	Nehval Polvánka	54	13		27	26	0	9	14	1		0	1	31	104	0	20 1/2
380	Nyago	42	22		34	4	0	3	4	11		0	1	19	27	24	15 7/8
381	Olisinko	19	16		20	1	0	4	11	3		0	0	10	12	4	8 3/8
382	Palota	35	54		36	3	0	3	12	8		0	0	34	27	21	18 7/8
383	Papina	87	13		87	7	4	7	17	30		2	1	57	31	24	33
384	Pihnye	69	12		33	32	10	20	23	4		0	4	29	45	14	23 7/8
385	Radvaany	38	11		37	4	1	3	6	15		2	1	18	19	8	14 3/8
386	Rovna	42	10		33	8	7	4	12	2		0	0	75	13	4	17 3/8
387	Sterkóc	27	14		22	3	2	3	1	2		1	0	14	34	22	10 7/8
388	Telepóc	39	4		18	3	2	4	6	7		1	0	17	20	27	11 5/8
389	Tót Jablonya	17	13		31	3	0	3	2	10		0	0	22	14	17	10 5/8
390	Tót Kirva	13	9		14	0	0	4	1	14		0	0	15	16	9	7 3/8
391	Údva	50	0		41	0	8	2	3	10		0	0	31	6	16	15 3/4
392	Valentióc	4	6		4	0	0	1	1	0		0	0	0	4	1	1 5/8
393	Velopole	36	0		29	1	3	2	6	12		0	0	7	-1	9	11 3/4
394	Világ	159	25		120	0	4	13	26	16		0	3	62	225	76	56 7/8
395	Virava	37	30		27	2	0	5	7	7		0	1	23	32	24	15 1/4
396	Volica	25	15		17	1	2	3	5	9		0	0	18	7	5	9 1/4
397	Zubna	45	6		35	9	11	13	14	4		0	0	38	19	33	18 1/4
	Papíri kerület	1692	575	0	1336	128	95	223	353	388	0	17	25	1079	1224	585	638 5/8

14	Papíri kerület 44 település	Bérbe adott börpések után	Bérbe adott fűrészmalmok után	Paraszti halmérs árendája után	Mészrészek bétére után	Len és kendermag olajútk után	Halaszat	Rendkívüli díjak száma	Juhpásztorok	Haszonbérték	Csaplások	Pálmkarózó útk után	Méhkások után	Mestersegből (I-II-III. osztály)	Kereskedésből (I-II-III. osztály)	Kalmárségből (I-II-III. osztály)	Szerkiválti jövendők
	Hány ad ki egy díjat	nincs	nincs	16 Ft	16 Ft	16 Ft	25 Ft	x	25 Ft	25 Ft	25 Ft	2 db	8 db	nincs- 1-4 fő	1-2-4 fő	1/12-1/10- 1/8 fő	x
354	Agyidóc							0				0	0				0
355	Csabalóc							0				0	13				15/8
356	Csebinye (Alsó)							15				0	3				15 3/8
357	Csebinye (Felső)							25				0	6				25 3/4
358	Dediasóc							0				1	4				1
359	Hankóc							0				0	1				1/8
360	Homonna Rokrió							0				4	0				2
361	Homonna Zbojna							0				1	1				1/2
362	Horbók Csebinye							12				0	0				12
363	Horbók Radvány							20				0	2				20 1/4
364	Hosztovica							17				0	40				22
365	Izbugya Béla							29				0	8				30
366	Izbugya Breszto							20				1	5				21 1/8
367	Izbugya Hosszúmező							16				0	0				16
368	Izbugya Hrabóc							12				4	2				14 1/4
369	Izbugya Rokrió							0				1	5				1 1/8
370	Izbugya Zbojna							0				2	5				1 5/8
371	Jablonka (Alsó)							3				0	12				4 1/2
372	Jablonka (Felső)							19				0	20				21 1/2
373	Kohanóc							0				0	0				0
374	Koskóc							0				0	4				1/2



14	Papini kerület 44 település	Béte adott borprések után	Béte adott fűrészmalmok után	Paraszti falmérés árendája után	Mészárszék bérlete után	Len és kendermag olajútk után	Halászat	Rendkívüli díjak száma	Juhpásztorok	Haszonbérték	Csaplások	Palmkafőző utók után	Méhkások után	Mesteregből (I-II-III. osztály)	Kereskedésből (I-II-III. osztály)	Kalmárságból (I-II-III. osztály)	Szerkvüli jövedelmek rovásai
375	Körtvélyes (Felső)							17					0				17
376	Krasznabrod							40				0	0	1			40 1/4
377	Lyubise							0				0	0				0
378	Maskóc							16				0	0				16
379	Nehval Polyanka							100				9	17				106 5/8
380	Nyago							29				0	5				29 5/8
381	Olsinko							0				0	0				0
382	Palota							0				0	0				0
383	Papina							0				7	4				4
384	Pihnye							56				0	0				56
385	Radváuy							40				0	3				40 3/8
386	Rovna							15				0	4	1			15 3/4
387	Sterkóc							30				0	0				30
388	Telepóc							0				0	24				3
389	Tót Jablonya							80				3	3	1			82 1/8
390	Tót Kriva							0				3	7				2 3/8
391	Udva							30				0	1	1			30 3/8
392	Valentóc							0				0	0				0
393	Velopole							0				0	0				0
394	Világ							0				0	47				5 7/8
395	Virava							60				0	22				62 3/4
396	Volica							24				0	4				24 1/2
397	Zubna							47 1/2				0	10				49 1/8
	Papini kerület	0	0	0	0	0	0	772 1/2	0	0	0	36	282	4	0	0	827

14	Papíri kerület 44 település	Órók, tehének, lovak legeltése (III-III. osztály)	Sertések, juhok és kecskék legeltése (III-III. osztály)	Fűvarozás (I-III. osztály)	Napszámos munka (I-III. osztály)	Tuztárolás (II-III. osztály)	Épülettárolás (III. osztály)	Kereskedési fából (III. osztály)	Nádavágásból (I-III. osztály)	Közös haszonvételek rovásai		Összes rovasok száma		Adó / RFI	Adó / xi
										x	x	x	x		
	Hány ad ki egy ducát	8-16 jószág	24-40 jószág	4-8-16 igavonó	1-4-8 fő	20-24-28 fő	24 fő	0	12-20-24 fő	x	x	x	x	x	x
354	Agvidóc			33	3	21	18			4 1/4	47 7/8	73	24 1/2		
355	Csabalóc			81	25	61	39			12 1/2	112 3/8	172	18 1/2		
356	Csebinye (Alsó)			65	32	74	46			12 3/4	107 1/2	168	18 1/2		
357	Csebinye (Felső)			78	34	80	52			14 1/2	133 5/8	204	53 1/2		
358	Dedasóc			40	13	30	16			6 7/8	62 7/8	96	24 1/2		
359	Hankóc			62	25	56	0			9	105 5/8	161	57 1/2		
360	Homonna Rokító			81	37	79	52			15	110	168	40		
361	Homonna Zbojna			27	10	23	19			4 5/8	32	49	4		
362	Horbók Csebinye			31	12	30	20			5 3/8	47 3/4	73	13		
363	Horbók Radvány			21	2	17	15			2 1/2	51 1/4	78	23 1/2		
364	Hosztovica			95	40	136	0			15 5/8	217 5/8	333	41 1/2		
365	Izbugya Béla			101	28	69	47			14 3/8	157 7/8	242	41 1/2		
366	Izbugya Breszto Izbugya			25	13	30	19			4 3/4	76 3/8	117	29 1/2		
367	Hosszúmező			24	8	26	19			4 5/8	67	102	44		
368	Izbugya Hrabóc			44	22	49	28			8 5/8	96 7/8	148	32 1/2		
369	Izbugya Rokító			45	23	43	22			8 1/8	73 7/8	113	16 1/2		
370	Izbugya Zbojna			44	18	41	26			7 5/8	81 3/4	124	12		
371	Jablonka (Alsó)			47	19	48	0			6 7/8	85 1/8	130	31 1/2		
372	Jablonka (Felső)			81	53	113	75			24 1/2	161 3/8	247	26 1/2		
373	Kohanóc			60	21	58	0			12 1/8	110 3/4	169	49 1/2		
374	Koskóc			68	17	57	44			14 3/8	93 3/8	143	10 1/2		
375	Körtvelyes (Felső)			51	18	65	49			9 5/8	132 5/8	203	21 1/2		

14	Papini kerület 44 település	Órók, tehének, lovak legeltése (II-III. osztály)	Sertések, juhok és kecskék legeltése (II-III. osztály)	Fuvarozás (I-III. osztály)	Napszámos munka (I-III. osztály)	Tűzfából (II-III. osztály)	Épülettől (III. osztály)	Kereskedési fából (III. osztály)	Návágásból (I-III. osztály)	Közös haszonvételek rovásai	Összes rovások száma	Adó / RfI	Adó / xI
376	Krasznabrod			72	12	56	49			10 3/8	134 1/2	206	14
377	Lyubise			79	15	61	47			15 3/4	144 1/4	221	11
378	Maskóc			24	10	29	22			4 5/8	64 7/8	99	28 1/2
379	Nehval Polványka			68	28	0	0			7 3/4	249 3/8	382	22 1/2
380	Nyago			75	38	74	54			14 5/8	127	194	44
381	Olsinko			38	17	43	34			7 1/4	77 1/4	118	27
382	Falota			97	30	103	53			17 1/2	122 5/8	188	1 1/2
383	Papina			130	74	164	102			37 1/4	277 1/4	425	7
384	Pihnye			85	20	94	74			14 5/8	210 7/8	323	20 1/2
385	Radvány			64	23	62	43			11 1/8	149 3/8	229	2 1/2
386	Rovna			54	24	65	43			10 3/8	128 1/4	196	39
387	Sterkóc			43	21	63	43			9 1/2	117 1/4	179	47
388	Telepóc			50	25	66	45			11 3/4	99 1/4	152	22 1/2
389	Tót Jablonya			40	19	51	41			11 1/8	144 7/8	222	8 1/2
390	Tót Kirva			36	16	28	15			5 7/8	47 7/8	72	38 1/2
391	Udva			60	12	59	52			9 3/4	159 1/8	243	59 1/2
392	Valentóc			10	4	9	5			1 5/8	12 1/2	19	10
393	Velopole			48	11	49	39			10 3/8	79 5/8	122	5 1/2
394	Világ			200	82	221	125			37 1/8	320 3/4	491	49
395	Virava			74	19	73	54			16 7/8	211 1/2	324	18
396	Volica			49	20	42	23			7 3/4	87 1/4	133	47
397	Zubua			55	18	61	47			10 7/8	177 7/8	271	35 1/2
	Papini kerület	0	0	2655	1011	2679	1616	0	0	502 1/2	5309	8141	16

15	Szinnai kerület 48 település	Jobbágy	16 év feletti fiú	16 év feletti lány	Testvér	Zsellér	Házatlan zsellér	Szolgá	Szolgáló leány	Személyek rovásai
	Hány ad ki egy dicát	2	4	8	4	2	4	4	8	x
398	Brezovec	8	1	0	0	0	1	0	0	4 1/2
399	Ciróka Béla	33	16	0	11	14	5	0	0	31 1/2
400	Ciróka Hosszúmező	80	14	0	5	10	0	1	0	50
401	Csukalóc	52	6	0	2	2	0	0	0	29
402	Dara és Sztarina	70	28	0	11	5	1	0	0	47 1/2
403	Dubrava és Smngóc	21	4	0	3	0	1	1	0	12 3/4
404	Hazsina	31	7	1	13	6	0	2	1	24 1/4
405	Helmecke	15	7	4	3	4	4	1	0	13 3/4
406	Hrabova Rosztoka	10	0	0	3	1	0	1	0	6 1/2
407	Inóc	16	1	0	5	3	0	0	0	11
408	Jalova	7	3	0	4	0	0	0	0	5 1/4
409	Kálna Rosztoka	51	15	0	3	0	0	0	0	30
410	Kemence (Kis)	33	17	2	12	2	2	0	0	25 1/2
411	Kemence (Nagy)	68	27	6	16	7	0	4	1	50 1/8
412	Klenova	52	12	1	5	8	0	0	0	34 3/8
413	Kolbászó	22	3	1	5	3	0	0	1	14 5/8
414	Kolonica	48	6	0	9	0	0	0	0	27 3/4
415	Lácfalva	21	7	1	3	0	0	2	0	13 1/2
416	Ladomér	33	3	1	8	1	0	0	0	19 7/8
417	Mihajló	10	5	0	1	0	2	1	0	7 1/4
418	Modra	38	9	0	7	2	0	2	0	24 1/2
419	Novosedlica	33	6	0	1	0	0	0	0	18 1/4
420	Orosz Bisztra	10	2	0	3	0	1	0	0	6 1/2
421	Orosz Hrabóc	19	3	0	2	7	0	0	0	14 1/4
422	Orosz Patak	14	4	0	7	0	2	1	0	10 1/2

15	Szinnai kerület 48 település	Jobbágy	16 év feletti fiú	16 év feletti lány	Testvér	Zsellér	Házatlan zsellér	Szolga	Szolgáló leány	Személyek rovásai
423	Orosz Volova	27	8	2	1	1	0	1	0	16 3/4
424	Osztrozsnycica	18	4	0	6	3	0	0	0	13
425	Parihuzoc	32	4	1	3	1	2	1	0	19 1/8
426	Pesolina	98	16	2	22	6	0	5	0	63
427	Peticse	41	11	0	8	1	0	0	0	25 3/4
428	Polena	56	15	1	16	2	2	4	0	38 3/8
429	Porubka	18	2	0	3	0	0	1	0	10 1/2
430	Priszlop	14	0	0	2	2	3	0	0	9 1/4
431	Runyina	13	4	0	5	0	0	0	0	8 3/4
432	Ruszka	40	18	2	9	22	2	11	0	41 7/8
433	Szinna	98	31	0	7	5	5	3	0	63
434	Szmoelnik	28	4	0	4	4	0	1	0	18 1/4
435	Sztrakcsin	54	13	0	12	12	3	1	0	40 1/4
436	Sztrakcsin Rosztoka	30	10	0	4	1	1	0	0	19 1/4
437	Sztrihóc	17	5	1	4	0	0	0	0	10 7/8
438	Topolya	26	4	0	20	6	1	1	0	22 1/2
439	Ublya	53	18	0	9	0	2	2	0	34 1/4
440	Ulics	38	6	0	6	4	4	2	0	25 1/2
441	Ulics Kriva	22	1	0	0	0	0	0	0	11 1/4
442	Valaskóc	7	5	0	2	1	2	0	0	6 1/4
443	Zboj	22	2	0	3	1	2	1	0	13 1/2
444	Zuella	33	9	0	9	3	0	2	0	23
	Szinnai kerület	1580	396	26	297	150	48	52	3	1067 1/4





15	Szirmai kerület 48 település	Ház I. osztályú	Ház II. osztályú	Ház III. osztályú	Szántó I. osztályú / magyar hold	Szántó II. osztályú / magyar hold	Szántó III. osztályú / magyar hold	Szántó IV. osztályú / magyar hold	Rét I. osztályú / kaszás	Rét II. osztályú / kaszás	Rét III. osztályú / kaszás	Szőlő I. osztályú / kapás	Szőlő II. osztályú / kapás	Szőlő III. osztályú / kapás	Szűrés / pozsonyi mértéki	Káposzta / 100 darab	Dohány / mázsa	Gyümölcsös vagy zöldéges kert / I. osztályú	Gyümölcsös vagy zöldéges kert / II. osztályú	Gyümölcsös vagy zöldéges kert / III. osztályú	Vízimalom I-II-III. osztályú	Szárz malom I-II-III. osztályú	Telkek rovásai
434	Szobolnok	32			402				167 1/8														47 5/8
435	Sztrakcsin	68			484			132												13			74 1/8
436	Rosztoka	32			288				120														35 1/2
437	Sztrihóc	17			150				62 1/8														18 1/2
438	Topolya	33			246				102 1/2														31
439	Ublva	54			390				162														55 7/8
440	Utics	42			348				145														43 1/4
441	Utics Kriva	22			222			56 3/8															28 1/8
442	Valaskóc	8			84				35														10 1/8
443	Zboj	24			162				67 1/8														20 3/4
444	Zuella	37			306				76 1/4											4			35 1/8
	Szirmai kerület	0	0	1794	0	560	8007 5/8	6406 3/8	800 5/8	928	3732 3/4	0	0	0	83 3/8	538	0	0	0	87	0	0	2121



15	Szinjai kerület 48 település	Jármos ökör (saját)	Jármos ökör (kölcsönzött)	Hízalt ökör	Fejőstehen	Meddőstehen	Tímó 3 éves	Tímó 2 éves	Üszöbnyú	Igás ló	Ménesbéli ló	Csikó 3 esztendő	Csikó 2 esztendő	Serés	Juh	Kecske	Jószágok rovásait
	Hány ad ki egy dicát	8	12	nincs	8	12	12	16	20	12	nincs	16	20	16	24	24	x
398	Brezovec	8	2		8	2	0	5	2	1		1	0	5	6	5	3 1/8
399	Ciróka Béla	52	5		46	4	0	5	6	1		0	0	22	25	4	15 7/8
400	Ciróka Hosszúmező	60	7		58	2	2	2	10	23		0	1	26	21	2	20 1/4
401	Csukalóc	45	4		24	0	4	8	11	3		0	5	18	77	13	15 3/8
402	Dara és Szarina	56	10		48	17	3	14	12	3		0	0	41	102	44	25 3/8
403	Dubrava és Smugóc	19	9		17	4	2	6	4	3		0	0	8	18	21	8 1/4
404	Házsina	35	13		28	8	2	22	13	3		0	0	42	6	0	14 3/4
405	Helmecke	15	0		18	1	3	5	6	0		0	0	18	0	12	6 1/2
406	Hrabova Rosztoka	10	3		11	0	0	5	3	3		0	0	11	18	4	4 7/8
407	Inóc	9	11		15	0	1	4	5	0		0	0	15	7	0	5 1/2
408	Jalova	12	0		9	2	0	2	3	0		0	0	12	37	17	5 7/8
409	Kalna Rosztoka	43	0		34	3	5	2	10	4		4	0	18	53	38	16 1/8
410	Kemence (Kis)	37	4		31	1	0	4	7	0		0	0	14	55	4	12 1/2
411	Kemence (Nagy)	105	2		69	0	5	18	33	12		1	1	69	54	0	32 3/8
412	Klenova	27	39		47	1	8	16	6	8		2	0	23	57	3	18 7/8
413	Kolbászó	17	11		17	10	0	1	11	1		0	1	10	56	13	9 3/4
414	Kolonica	36	21		36	3	3	10	18	4		0	0	44	94	61	22 1/8
415	Lácfalva	22	7		21	1	5	11	8	0		0	0	18	7	0	8 3/8
416	Ladomér	20	22		30	0	3	9	8	2		0	0	15	34	9	11 7/8
417	Mihajló	10	4		10	0	0	5	7	4		0	0	6	9	0	4 1/4
418	Modra	40	1		40	0	2	11	14	9		0	0	26	32	10	15 3/8
419	Novosedlica	27	2		33	1	1	2	9	1		0	1	18	32	26	11 1/2
420	Orosz Bisztra	8	10		11	1	0	7	6	0		0	0	17	20	7	5 3/4

15	Szinnai kerület 48 település	Jármos ökör (saját)	Jármos ökör (kölcsönzött)	Hízalt ökör	Fejőstenen	Meddőstenen	Timo 3 éves	Timo 2 éves	Üszboryú	Igás lo	Ménesbéli lo	Csikó 3 esztendő	Csikó 2 esztendő	Seres	Juh	Kecske	Jószágok rovásai
421	Orosz Hrabóc	19	3		16	6	2	3	7	0		0	0	12	9	4	6 7/8
422	Orosz Patak	15	1		16	2	0	5	7	3		0	0	15	50	40	9 1/4
423	Orosz Volova	15	7		26	0	3	5	11	6		0	0	13	28	12	9 1/2
424	Osztrozsavica	15	4		18	1	2	2	5	4		0	0	4	37	6	7 1/8
425	Parhuzoc	24	15		20	3	1	0	5	5		0	0	30	43	24	12 3/8
426	Pcsolina	85	8		61	3	0	6	3	7		0	1	34	67	27	26 1/8
427	Pecise	48	3		37	0	5	7	16	4		0	0	20	39	0	15 3/8
428	Polena	42	20		29	11	9	19	10	3		1	1	32	115	40	22 1/4
429	Porubka	17	2		14	3	1	5	8	0		0	0	12	0	0	5 1/2
430	Priszlop	5	5		10	5	0	0	5	0		0	0	13	14	8	4 3/8
431	Rumyina	8	7		7	5	0	0	5	0		0	0	14	43	6	5 7/8
432	Ruszka	46	26		44	1	1	8	17	3		1	0	24	126	3	21 1/2
433	Szima	92	9		95	1	5	15	11	2		0	0	38	27	58	31 1/4
434	Szomolnik	21	7		15	7	5	6	7	1		0	0	14	30	11	9
435	Sztrakcsin	36	13		35	7	2	12	1	6		1	1	26	15	30	15 1/8
436	Sztrakcsin Rosztoka	20	12		28	0	6	6	4	2		0	0	5	34	18	10 3/8
437	Sztrihóc	20	10		16	0	0	12	3	0		0	0	9	15	0	7 1/8
438	Topolya	25	4		27	10	0	10	21	5		0	1	33	92	48	17 1/4
439	Ublva	52	12		41	19	0	8	23	6		0	2	40	54	21	21 1/8
440	Ulics	24	18		23	13	4	5	14	3		0	2	22	52	29	14 3/8
441	Ulics Kriva	7	10		7	9	0	0	0	2		0	2	18	3	4	4 3/4
442	Valaskóc	12	0		3	2	0	2	2	1		0	0	8	20	20	4 1/4
443	Zboj	19	6		19	7	3	2	17	3		0	3	19	43	48	12 1/8
444	Zuella	37	7		24	3	3	4	10	6		0	0	17	65	23	14 3/8
	Szinnai kerület	1417	396	0	1292	179	101	316	424	157	0	11	22	968	1841	773	601 7/8

15	Szinrai kerület 48 település	Bérbe adott bortételek után	Bérbe adott mincs	Bérbe adott fűszernakok után	Paraszti italmérés után	Mészárszek bérlete után	Len és kendermag olajutók után	Halaszai	Rendkívüli díjak száma	Juhpasztorkok	Haszonbértők	Csaplások	Pálinkafőző uszók után	Méhkások után	Mesterségből (I-II-III osztály)	Kereskedésből (I-II-III osztály)	Kalmárságból (I-II-III osztály)	Szerkivűlt jövedelmek
	Háry ad ki egy dícat				16 Ft	16 Ft	16 Ft	25 Ft	x	25 Ft	25 Ft	25 Ft	2 db	8 db	nincs -1-4 fő	1-2-4 fő	1/12-1/10- 1/8 fő	x
398	Brezovec								6					0				6
399	Ciróka Béla								18					4				18 1/2
400	Ciróka Hosszúmező								120					0				120
401	Caukalóc								13					14				14 3/4
402	Dara és Sztarina								16					0				16
403	Dubrava és Smugóc								32					0				32
404	Hazzina								17				2	0				18
405	Helmecke								25					0				25
406	Hrabova Rosztoka								0					0				0
407	Inóc								5					0				5
408	Jalova								0					3				3/8
409	Kálna Rosztoka								26					4				26 1/2
410	Kemence (Kis)								0					0				0
411	Kemence (Nagy)								20					0				20
412	Klenova								0					4				1/2
413	Kolbászó								8					0				8
414	Kolonica								0					17				2 1/8
415	Lácfalva								0					2				1/4
416	Ladomér								24					0				24
417	Mihajló								11					0				11
418	Modra								52					0				52
419	Novoszedlica								43					0				43
420	Orosz Bisztra								7					4				7 1/2
421	Orosz Hrabóc								8					4				8 1/2

15	Szinnai kerület 48 település	Berbe adott borpések után	Berbe adott fűszernakok után	Paraszti italérés után	Mészárszek bérlete után	Len és kendermag olajútk után	Halaszai	Rendkívüli dícek száma	Juhpasztorok	Haszonbértök	Csaplárosok	Pálínkafazó uszók után	Méhkasok után	Mestenségből (I-II-III osztály)	Kereskedésből (I-II-III osztály)	Kalmárságból (I-II-III osztály)	Szerkivüli jövendők
422	Orosz Patak							0					0				0
423	Orosz Volova							31					0				31
424	Osztrozsnycica							19					0				19
425	Parihuzoc							0					12				1 1/2
426	Pesolina							0					12				1 1/2
427	Peticse							0					1				1/8
428	Polena							56					8				1
429	Porubka							16					0				16
430	Priszlop							0					0				7
431	Runyina							16					0				16
432	Ruszka							0					14				1 3/4
433	Szinna							0					22	2			3 1/4
434	Szmlonik							29					2				29 1/4
435	Sztakcsin							66					7				66 7/8
436	Sztakcsin Rosztoka							10					0				10
437	Szrihóc							16					0				3 3/4
438	Topolya							0					4				1/2
439	Ubllya							0					0				0
440	Ulics							0					0				0
441	Ulics Kriva							0					1				1/8
442	Valaskóc							0					0				0
443	Zboj							12					0				12
444	Zuella							4 3/4					2				5
	Szinnai kerület	0	0	0	0	0	0	726 3/4	0	0	0	2	141	2	0	0	684 5/8

15	Szimnai kerület 48 település	Órók, tehének, lovak legeltése (I-III osztály)	Sertések, juhok és kecskék legeltése (II-III osztály)	Füvarozás (I-III osztály)	Napszámos munka (I-III osztály)	Tízrétből (II-III osztály)	Épütfából (III osztály)	Kereskedési fából (III osztály)	Nadvágsból (I-III osztály)	Közös haszonvételek rovásait	Összes rovások		Adó / RfI	Adó / xr
											x	x		
	Hány ad ki egy dicit	8-16 jóság	24-40 jóság	4-8-16 igavonó	1-4-8 fő	20-24-28 fő	24 fő	0	12-20-24 fő	x	x	x	x	x
398	Brezovec			11	2	10	9			1 5/8	24 3/8	37	22 1/2	
399	Ciróka Béla			58	41	79	48			14 7/8	134 7/8	206	48 1/2	
400	Ciróka Hosszúmező			90	27	110	97			19 1/4	315 1/2	483	57 1/2	
401	Csukalóc			52	9	62	0			6 1/2	145 1/2	223	6	
402	Dara és Sztarina			69	41	115	75			17 1/2	203 7/8	312	36 1/2	
403	Dabrava és Smugóc			31	8	30	21			5 3/8	76	116	32	
404	Házsina			51	24	61	0			8 1/4	105 3/8	161	34 1/2	
405	Helmecke			15	18	38	20			6	76	116	32	
406	Hrabova Rosztoka			16	5	15	11			2 7/8	32 5/8	50	1 1/2	
407	Inóc			20	9	25	0			3 1/8	43 5/8	66	53 1/2	
408	Jalova			12	5	14	9			2 1/4	29	44	28	
409	Kalna Rosztoka			47	17	69	52			10 7/8	136	208	32	
410	Kemence (Kis)			41	27	68	38			19 1/8	86 5/8	132	49	
411	Kemence (Nagy)			119	50	129	75			23 3/4	247 5/8	379	41 1/2	
412	Klenova			74	24	78	62			14 3/8	169 3/4	260	17	
413	Kolbászó			29	12	36	27			5 7/8	65 3/8	100	14 1/2	
414	Kolonica			61	14	63	49			10 1/8	142 1/2	218	30	
415	Lacfalva			29	12	34	0			4 3/8	66 1/8	101	23 1/2	
416	Ladomér			44	11	46	34			7 3/8	93 7/8	143	56 1/2	
417	Mihajló			18	8	19	10			3 1/4	32 7/8	50	24 1/2	
418	Modra			50	17	58	40			9 7/8	148 1/2	227	42	
419	Novosedlica			30	7	40	37			7 3/4	100 1/8	153	31 1/2	
420	Orosz Bisztra			18	6	16	11			3 1/8	31 1/8	47	43 1/2	

15	Szinnai kerület 48 település	Örtök, tehének, lovak legetése (II-III. osztály)	Sertések, juhok és kecskék legetése (II-III. osztály)	Fuvarozás (I-III. osztály)	Napszámos munka (I-III. osztály)	Tűzfából (II-III. osztály)	Épütfából (III. osztály)	Kereskedési fából (III. osztály)	Nádavágsból (I-III. osztály)	Közös haszonvételek rovásai	Összes rovasok száma	Adó / RFI	Adó / xri
421	Orosz Hrabóc			22	12	31	26			5 3/8	52 3/4	80	53
422	Orosz Patak			19	13	28	16			4 3/4	37 5/8	57	41 1/2
423	Orosz Volova			28	10	40	31			6 1/8	104 5/8	160	25 1/2
424	Osztrozsnycica			23	13	31	23			4 7/8	71 1/8	109	3 1/2
425	Panihuzoc			44	11	44	34			6 7/8	75 1/8	115	11 1/2
426	Pesolina			100	49	149	106			22 7/8	208 1/2	320	16 1/2
427	Petice			55	18	61	42			10 1/4	113	173	16
428	Polena			65	35	96	61			14 7/8	162 3/4	249	33
429	Porubka			19	6	24	19			3 7/8	53 3/8	81	50 1/2
430	Priszlop			10	7	21	16			2 7/8	38 1/4	58	39
431	Runyina			15	9	22	14			3 3/4	48 1/4	74	10 1/2
432	Ruszka			75	53	104	62			18 1/8	131 3/4	202	1
433	Szinna			103	46	149	116			25 1/4	314 3/4	482	37
434	Szmoľnik			29	12	41	32			6 7/8	110 1/2	169	26
435	Sztakcsin			55	37	95	68			14 5/8	211	323	32
436	Sztakcsin Rosztoka			34	15	46	32			7 1/4	82 3/8	126	18 1/2
437	Sztrihóc			30	10	27	17			4 7/8	45	69	0
438	Topolya			34	27	58	33			7 1/4	81 1/4	124	35
439	Ubylya			70	28	84	54			13 5/8	125 1/2	192	26
440	Ulics			45	22	60	42			10	93 3/8	142	47 1/2
441	Ulics Kiriva			19	1	23	22			3 1/2	47 3/4	73	1 1/2
442	Valaskóc			14	8	17	8			3	23 5/8	36	13 1/2
443	Zboj			28	8	31	24			5 3/8	63 5/8	97	33 1/2
444	Zuella			50	21	56	37			10 5/8	87 3/4	134	33
	Szinnai kerület	0	0	1971	865	2553	1660	0	0	424 3/8	4890 7/8	7499	43

## VI. KATASZTERI FELMÉRÉS

Az úrbérrendezést – pontosabban annak végrehajtását – nagyjából másfél évtizeddel követő, II. József által 1786. február 10-én elrendelt kataszteri felmérés a birtokosok megadóztatásához szükséges vagyoni állapot áttekintését szolgálta. Nem csoda, ha a nemesség – miután magát a felmérést nem tudta megakadályozni – az uralkodó halála után kísérletének szinte még az emlékét is igyekezett eltüntetni. Az összeírás íveit a megyékben általában megsemmisítették, sokszor megalázó körülmények között. Zemplén megye 1790. március 4-én tartott közgyűlésének jegyzőkönyve arról számol be, hogy a földmérés aktáit, „melyek megbecsülhetetlen károknak voltak következése..., hogy ne szolgálhassanak bizalmatlanság tárgyául utódainknak, sőt, hogy szeretet kösse őket az uralkodóhoz... tüzzel elemésztették”.<sup>28</sup> Tény az, hogy a felmérés anyagából szinte kivételesen maradt fenn egy-egy töredék. Pedig az első pontos mérésen alapuló birtokösszeírás rendkívül gazdag forrásanyagot tudott volna szolgáltatni.

A készítés folyamatát meglehetősen jól ismerjük. A felmérést a földesúr vagy tisztségviselője vezetésével, a település bírójának, esküdteinek és a helyi viszonyokat jól ismerő, hat választott férfinak a közreműködésével végezték.<sup>29</sup> A földterület kimérése során minden területet figyelembe vettek, tehát a mezőgazdaságilag éppen nem hasznosított vagy terméketlen részeket is. A birtokosnak vallania kellett a termés és a jövedelem nagyságáról is. A táblázatokban a szántóföldek, rétek, szőlők és erdők kaptak külön oszlopot, a szántóföldek esetében a búza, a rozs, az árpa és a zab termését kellett megadni az előző kilenc év átlagában. A felmérés során 11 különböző dokumentumot készítettek, köztük a községi bevallási könyveket, ezek összefoglalóját, az egyes birtokosok földterületeit kimutató individuális árkusokat, ezek összefoglalóit, valamint több, a terméseredményekre vonatkozó kimutatást. A munka bonyolultsága lehetett az oka annak,

---

<sup>28</sup> Marczali Henrik: *Az 1790–91. országgyűlés. I. k.* Bp., 1907. 20.

<sup>29</sup> A felmérés technikai oldalára ld. Szántay Antal: A II. József-kori kataszteri felmérés Magyarországon. In *Redite ad cor. Tanulmányok Sahin-Tóth Péter emlékére*. Szerk. Krász Lilla – Oborni Teréz. ELTE Eötvös Kiadó Bp., 2008. 407–412.

hogy – bár Zemplén megyében 1787-ben megváltoztatták a kerületi határokat –, az adatok felvételét és feltüntetését meghagyták az 1787-ig érvényes közigazgatási egységek rendjében.

Mivel a nemesség nem tudta megakadályozni a tervezett adókivetéssel járó összeírást, az összeírók tevékenységét igyekezett akadályozni. A munkát csak a katonaság segítségével lehetett lefolytatni. A császár meghátrálása, rendeleteinek visszavonása, majd halála hamar véget vetett az adóztatás kísérletének. A diadalmármorban ünneplő nemesség szekérszámra hordatta az akasztófák alá az összeírások íveit, ahol azokat elégették.

A megsemmisítésre ítélt felmérés anyagából leginkább községi bevallási könyvek maradtak fenn megyei és egyházi levéltárakban, vagy arisztokraták családi levéltáraiban.<sup>30</sup> Zemplén megyében, úgy tűnik, mégsem sikerült a teljes anyagot megsemmisíteni. Ami fennmaradt, az – a felmérés gazdag dokumentumainak ismeretében – persze meglehetősen szegényes töredéknek bizonyul.<sup>31</sup> A rendelkezésünkre álló anyag tartalma jóval szerényebb, mint akár az úrbéri tábláké, akár a dicális összeírásoké, mert csak a szántóföldek nagyságát és tulajdonjogát ismerhetjük meg belőle. Abban az értelemben mégis bővebb, hogy a nemesi sajátkezelésű gazdaságokra is tartalmaz adatokat. A Zemplén megyei felmérés anyaga különös figyelmet érdemel, hiszen – hiába váltak ismertté újabban többfelé is egyes településekre vonatkozó részlet-anyagok – megyei szintű felfedezéséről másutt eddig nem tudunk.

Az, hogy a felmérés gazdag anyagából néhány töredékkel kell beérnünk, igazolhatja, hogy eredeti dokumentumait – a megyei közgyűlés jegyzőkönyve szerint – valóban megsemmisítették. A szántóföldekre vonatkozó legfontosabb adatait azonban többször is lemásolták. Ezek a források bizonyíthatják, hogy a nemesek aggodalma és haragja nem volt alaptalan. Nevük és birtokuk mellett ugyanis néhány névsorban már ott találjuk az 1787-ben kezdődött – a törökök, majd a franciák elleni – háborúba induló hadsereg ellátására kivetett, a katonai raktárakba szállítandó gabona mennyiségét is. (A csomó eredeti nevében eleve szerepel a szándék a gabona kivetésre – *repartitio frugum* – való felhasználásra. Iratait 1798-ben és 1790-ben keltezték.) A gabona kötelezettség – az ismétlődő háborúk következtében – tovább élte az összeírás fennmaradt töredékeit. Legfontosabb adatai – amint erről a forrásokról szóló fejezetben már szó esett – bekerültek Szirmay Antal, majd utóbb Fényes Elek munkáiba. De az összeírás léte a továbbiakban mégis feledésbe merült.

---

<sup>30</sup> Szántay: i. m. 407.

<sup>31</sup> ZmL IV-A 2003/b. Zemplén vármegye II. József-féle közigazgatásának iratai 1786–1790. Nemesi ingatlanok felmérése terményadózási céljaira. 1789/90. 97. kötet. A levéltári fond-jegyzékben kötetnek nevezett anyag valójában össze nem kötött, 654-ig számozott ívek gyűjteménye, amire a továbbiakban 97. csomóként fogok hivatkozni



A kataszteri felmérés fennmaradt zempléni irataiban a szántók nagyságára vonatkozó adatokat kétféle csoportosításban találhatjuk meg: egyrészt birtokosként, másrészt településenként, de mindkét esetben megnevezve a sajátkezelésű szántóval rendelkező birtokosokat, s feltüntetve szántójuk nagyságát. Az el-  
sőt követi a 97. csomónak a levéltári számozásban 100–136. számot viselő lapja-  
inak anyaga. (Igaz, az ABC-ben felsorolt nevek lapjai kissé összekeveredtek, a névsor a B betűvel kezdődik, de a 107. laptól megtalálhatóak az A betűs nevek is, hogy majd ismét B betűvel kezdődőek következzenek.) A településenkénti felsorolást a csomóban legelőször a 137–160. lapokon találjuk, bár ezt követően más – változatlan adatokat tartalmazó, vagy variáns – települési felsorolásokat is találunk.<sup>32</sup> Az összeírók a szántók nagyságát kataszteri holdban adták meg, töredékeit pedig a kataszteri hold hatvanegyedében ill. négyszögölben. (Saját táblázataimban a hatvanegyedektől eltekintettem, s azokat is négyszögölekre számítottam át.) A településenkénti felsorolásban – a továbbiakban ezt a listát alapnévsornak nevezem – elkülönítették a birtokosok földjeit a paraszti használatban lévő területtől. Utóbbi részletezés (tehát a gazdák név szerinti felsorolása) nélkül a *rusticus* rovatba osztottak. A birtokosok között persze nemcsak a nemesek szerepeltek, hanem a kamara is, amelynek földjei közé besorolták a császár által felosztott szerzetesrendek egykori birtokait, de feltüntették az egyházi kézen maradt (püspöki, káptalani) nagybirtokokat valamint a helyi egyházak és egyháziak (ekklézia, parókia, parókus, kántor, Sztropkón még az „orgonyista”) által birt szántókat is. A birtokos névsorokban sem a paraszti földekkel, sem az egyes települések összes szántójának feltüntetésével nem találkozunk.

A településenkénti listát az 1778–1787 között érvényben lévő kerületi beosztásnak megfelelően állították össze. Az első település előtt feltüntették a kerület nevét, az utolsó után a nemesi és a paraszti szántók nagyságát, valamint a kettő összegét. A listán egyébként 11 oszlopot találunk. Az első két oszlopba a település, valamint az ott szántóval rendelkező birtokosok neve került. Ezt követi kétszer három oszlopban a nemesi és a paraszti szántók nagysága (kataszteri hold-hatvanegyed-négyszögöl), végül (ugyancsak három oszlopban) a kettő összege. A táblázat persze nem ennyire zsúfolt. Minden sora csak a birtokosok listáján van kitöltve, hiszen – a települések zömében – több birtokos is osztozott egy-egy helység nemesi szántóján. A települések nevét, paraszti- és összes szántóföldjeinek nagyságát elég volt egyszer feltüntetni. A település neve az elsőként említett birtokos nevével, a szántók nagysága – a paraszti föld, valamint a település teljes földállományának feltüntetésével – az utolsó birtokos nevével került egy sorba. Ez persze nem zárja ki azt, hogy a megye északi kerületeiben lévő olyan telepü-

---

<sup>32</sup> A levéltári számozás megadását azért tartom fontosnak, mivel a vaskos iratcsomó lapjain ismétlődésekkel, egymásnak ellentmondó adatokkal is találkozunk, így külön „útmutató” nélkül nehéz lenne eligazodni benne.

lések esetében, amelyekben nem volt nemesi szántó, a települések nevei ne egymáshoz tapadt sűrű sorokban kövessék egymást. Az összeírók az alapnévsorban a birtokosok földjeit – a paraszti- és az összes szántóéval ellentétben – településenként nem adták össze, erre csak a kerületi névsorok végén kerítettek sort. Ezek a kerületi összegek szolgálták a megyei összesítés alapjául, ami a 97. csomó 313. lapján található meg. (Munkámban a számítások járási szintjétől eltekintettem, s megelégedtem a 15 kerület adatainak bemutatásával.)

A kerületi összesítések alapul vétele persze nem jelenti azt, hogy az egyes kerületeken belül a szántók nagyságát minden esetben jól számolták volna ki. Sőt – mint a forrásokról szóló fejezetben utaltam rá –, a korabeli hivatalnokoknak – akiknek a mellékelt íveken gyakran a számításaik piszkozatát is megtaláljuk – a megyei összesítésben sem feltétlenül sikerült pontosnak lenniök. Ebben a megyei összesítésben azonban végül egyetlen kerületet találunk, amelynek adatai csak részben egyeznek a települési névsorban található összeggel, s ez a Szerencsi kerület. A paraszti szántók összege az összesítésben 717 holddal, az összes szántóé 723 holddal kevesebb a kerületi összegnél. (A nemesi szántók nagysága a kerületi összesítésnek megfelelő.) A különbség oka, hogy Külső Bőcs adatait (723 hold paraszti szántó, p. 327 verso) csak utólag illesztették be a kerületi sorba, szántója így az összesítésből kimaradt. (A további 6 hold eltérés belefért a táblázatok nagyvonalú, mondhatnánk rugalmas összeállításába.) Mivel Külső Bőcsön nem írtak össze nemesi szántót, a település kimaradása a számításból annak összegét nem befolyásolta. A sokszor egymásnak ellentmondó adatok következtében nem egyszer az egyes településeken belül is nehéz megállapítani a szántók tényleges nagyságát és összetételét, amit táblázataimban sem mindig sikerült egyértelműen áthidalnom. A Kamara Tarcalon bírt szántóföldjét például az egyik névsor (p. 327 v.) 687 kat. hold 825 négyszögölnek, a másik (p. 587.) 86 hold 374 négyszögölnek írja.

A hivataloknak a felmérést lassító vonakodása, a végrehajtás elhúzódása, az adó bevezetésének halogatása, végül a császár halála az összeírást megfosztotta eredeti funkciójától, ami eredményeire is kedvezőtlenül nyomta rá a bélyegét. Talán befejezetlenségre utalhat az a tény, hogy bizonyos települések esetében a név szerinti felsorolások végén a „többi nemes” (*reliqui nobiles*) kifejezést találjuk, ami nyilván olyanokra vonatkozik, akik valamilyen oknál fogva (pl. az összeállítás sietsége folytán) név szerint nem kerültek be a névsorba. Még kirívóbbak az olyan esetek, amikor a település birtokosainak rovatában egyetlen konkrét név sem szerepel, hanem helyette vagy a külön, vagy az együttes birtoklásra utaló megjegyzést találunk. Sátoraljújhelyen és Tállyán pl. ezt a *nobiles in concreto*, Legyes Bényén és Zomborban az *in communi* megfogalmazással fejezték ki. A nemesek nevét nem vagy csak részben tartalmazó nyolc településen együttesen 3646 kat. hold 1025 négyszögöl szántóról nem tudjuk meg, hogy kinek a tulajdonában volt. Pedig hat település esetében nagyságukat a települési kimuta-

tásban hozzáadták a nemesi szántóhoz, így a településen belül a nemesi-paraszti földek arányán nem változtattak. Így vettem figyelembe én is korábbi – települési szinten maradó, az egyes birtokosokra való lebontást eddig nem igénylő – munkáimban is. A birtokosok nevével adós települések sorában ugyanakkor talá-lunk néhány olyan esetet is, amikor a helység „gazdátlanul” (tk. névtelenül) maradt földjeit nem számolták be a települési összesbe. A legkirívóbb közülük Sátoraljaújhely. Az alapnévsorban a *nobiles in concreto* kifejezéssel jelölt sorban egyetlen négyszögöl nemesi szántót sem tüntettek fel, s a településnek a ki-mutatásban szereplő mind a 2832 hold szántóját paraszti földnek nyilvánították (p. 329).

A megyeszékhely esetében a hiányt pótolni látszik, hogy két olyan különálló névsorral is rendelkezünk (p. 74–74 v. és p. 98–99 v.), amelyekben – legalábbis a cím szerint – a város nemeseinek birtokait sorolták fel, ezúttal is négyszögölnyi alapossággal. Keltezés egyik listán sincs, elképzelhető azonban, hogy az alap-névsornál valamivel később, II. József halála, vagy legalábbis rendeleteinek visszavonása után keletkeztek, mivel benne két, a császár által felosztatott szerzetesrend elkobzott földterületét ismét egyházi birtokosai nevéen tüntették fel. A két névsor közül az egyik – a rövidebb – 48 nemes nevét tartalmazza, akiknek 748 kat. hold 1575 négyszögöl szántójuk volt, a másik – hosszabb – névsor (az előző névsorban is szereplőkön túl 63 új névvel) 111 nemesét, akiknek 1592 hold 1225 négyszögöl volt a birtokukban. Ezekből a névsorokból azonban nem tudhatjuk meg, hogy ez a jelentős földnagyság felül esik-e a város 2832 kat. holdján, s így hozzá kell-e adnunk a települési névsorban szereplő – egyöntetűen paraszti föld-nek minősített – szántókhoz. Egy másik – igaz bő félévszázaddal későbbi – for-rást segítségül hívva feltételezhetjük, hogy mégsem, mivel Sátoraljaújhely szán-tóinak a nagysága a 19. század közepén is szinte csaknem ugyanannyi volt, mint a II. József korabeli kataszteri felmérés idején. Az 1848/49-i szabadságharc leve-rését követően a bécsi udvar – az 1849. október 20-án kibocsátott „legfelső pá-tens” alapján – földadó céljaira birtok bevállásra készítette az egyes településeket. Sátoraljaújhely vezetői 3792 magyar (1200 négyszögöles) hold 757 nyolcad nagyságú szántót jelentettek,<sup>33</sup> ami 1600 négyszögöles kataszteri holdra átszá-mítva 2844 holdat tesz ki, alig valamivel többet, mint amennyit a József korabeli kataszteri felmérés talált. A külön listán szereplő birtokosok földnagysága így végül a megyeszékhely összes szántójának több mint felét tette ki.

A sátoraljaújhelyi nemesek nevéen feltüntetett föld tehát – ha beszámítják – a táblázatban a paraszti szántókat csökkenthette volna. A megyeszékhelyhez ha-sonlóan a nemesi birtokosok oszlopában Bodrog Keresztúr alapnévsorában (p. 328.) is az *in concreto* kifejezés áll, ugyanakkor a nemesi földek rovatában itt

---

<sup>33</sup> ZmL Sátoraljaújhely város iratai (1111) 1617–1848 (1898). III. fejezet 550. szám. 1849 katasz-teri birtokösszesítés.

sem szerepel konkrét földnagyság. A sátoraljaújhelyi listához hasonlóan ez az összeírás (alapnévsor) is parasztinak tünteti fel a település összes szántóját. Más települések esetén viszont a *reliqui nobiles* kifejezés állhat a megnevezett birtokosok neveit követő (rendszerint utolsó) sorban, és nagyságára konkrét – kataszteri holdban kifejezett – adat utalhat.

Forrásunkban azonban nem csupán a megyeszékhely esetében találhatunk olyan neveket, amelyek az eredeti – a kerületi és megyei összesítésben figyelembe vett – alapnévsorban nem szerepelnek, más listákon azonban igen. Sajnos közöttük mindössze egyetlen olyant találhatunk, amely az újonnan felvett nevek alapján újraszámolta az adott településen található szántó nagyságát, s a megváltozott számok alapján tüntette fel a szántó megoszlását birtokosok és parasztok között. Ebben a névsorban a Pataki kerület településeit tüntették fel (p. 584–587.). Az utólagos korrekció szándékát mutathatja, hogy ez az összeírás már nem a felmérés során használt 1778–1787 közötti közigazgatási beosztás szerint készült, hanem az új, 1787-től érvényes kerületi határokat vette figyelembe. A belső határok megváltoztatása következtében az 1787 előtt a Pataki kerületben található Erdő Bényét és Tolcsvát a Tokaji kerülethez csatolták (új listánkon nem is szerepelnek), a Patakihoz került viszont a korábban a Tokaji kerülethez tartozó Bodrog Keresztúr, Bodrog Kisfalud és Tarcal.

A Pataki kerületnek ebben a névsorában már nem szerepelnek az *in concreto* vagy *reliqui nobiles* kifejezések, hanem a lista név szerint felsorolja az adott településeken birtokkal rendelkező nemeseket, s – az alapnévsorhoz hasonlóan – feltünteti a paraszti szántókat és az adott település összes szántóföldjét is. Az új névsor nemesi szántót ír össze olyan településeken, amelyekben az alapnévsor nem tudott ilyenről (Ardó, Keresztúr, Petrahó, Zsadány), s ennek megfelelően benne több olyan birtokos neve is szerepel, akikkel az alapnévsorban még nem találkozhattunk. Úgy tűnik, hogy a hivatalok az újabb névsorral az alapnévsornak az összeállítás sietsége miatt bekövetkezett hiányosságait próbálták korrigálni. Bodrog Keresztúr ezen listáján például feltűnik Aspremont gróf neve és 462 kat. hold 1175 négyyszögöl szántója. Annak, hogy szerepeltetését tévedésnek tulajdonítsuk, ellentmond, hogy a grófnak mind az úrbéri tabellák, mind az 1800-i jövedelemösszeírás szerint komoly javai voltak a településen. Az úrbéri tabellák szerint Keresztúron egyedül neki voltak úrbéres javai 4 3/4 telek nagyságú jobbágy birtokkal, 19 (erősen töredékelkes) jobbággal, valamint 104 1/2 hold szántóval, 1800-ban pedig – amikor a település szőlőbirtokain sok más birtokos osztozott vele – 421 3/8 sessio jövedelmét írták össze. Sárospatak „nevetlen” 300 holdja helyett az új névsorban 46 birtokos 365 holdját találjuk, amivel Patak nemesi szántóinak nagyságát – legalábbis papíron – 572 holdról 752 holdra növelték.

Ahhoz, hogy a Pataki kerület új névsorában talált adatokat összevethessük az alapnévsor adataival, mellékelem a két forrás adatait tartalmazó táblázatot.

Pataki kerület	Alapnévsor						Pótlólagos névsor					
	Összes szántó		Nemesi szántó		Paraszti szántó		Összes szántó		Nemesi szántó		Paraszti szántó	
	kat.h.	nsz.öl.	kat.h.	nsz.öl.	kat.h.	nsz.öl.	kat.h.	nsz.öl.	kat.h.	nsz.öl.	kat.h.	nsz.öl.
Ardó	420	1241	0	0	420	1241	420	1241	14	421	406	820
Keresztúr	729	706	0	0	729	706	729	700	589	1271	139	1029
Kisfalud	335	1500	151	225	189	1275	335	250	177	74	158	1426
Hotyka	358	1525	209	950	156	450	308	828	209	1353	198	1075
Károlyfalva	251	325	0	0	251	325	251	325	0	0	251	325
Liszka	961	725	172	175	789	550	961	725	527	237	434	488
Olaszi	613	1297	277	1494	335	1403	613	1297	309	429	304	865
Sárospatak	1596	630	572	355	1024	275	1621	1575	752	930	869	650
Petrahó	409	1030	0	0	409	1030	409	1030	80	320	329	710
Sára	157	175	78	1550	78	215	157	100	78	1550	78	100
Tarcal	979	700	904	275	75	0	979	700	396	770	582	1530
Trautzonfalva	542	450	57	1575	484	475	542	450	57	1554	484	475
Vámosújfalva	335	293	45	1115	289	761	335	293	48	1132	286	761
Zsadány	312	763	0	0	312	763	312	763	9	917	302	1449
Összesen	8004	160	2469	1314	5545	1469	7978	672	3251	1358	4827	503

A táblázatból kiderülhet, hogy a nemesi szántóföldek nagysága – a várakozásoknak megfelelően – növekedett, míg a parasztiaké csökkent. A növekedés és a csökkenés mértéke azonban végül nem egyenlíti ki egymást. Az új számítás a 14 települést magába foglaló kerület nemesi szántóinak nagyságát – a településenkénti összeadásokat figyelembe véve – 782 holddal növelte meg, a parasztiakét viszont csak 718 holddal csökkentette. Igaz, az újabb összeírás szerint csökkent a kerület összes szántóinak nagysága is 26 holddal. A szám adatok eltéréseiből fakadó ellentmondásokat nehéz feloldani, mivel az egyes településeken található birtokosok földjeinek összesítése sem mindig felel meg a forrásban található összegnek. Mivel a megyei összesítésben (p. 313.) a Pataki kerület pótlólagos névsorának adatait nem vették figyelembe, eredményeinek felhasználásától kerületi táblázataimban magam is eltekinttem.

Persze, a Pataki kerületen kívül másutt is előfordul, hogy az alapnévsorban *reliqui nobiles*-ként szereplő, ezúttal konkrétan megnevezett birtokosok szántója lett több vagy kevesebb, mint amit az alapnévsor feltételezett. A Zsenyey (Sennyey) család két tagjával (Imre gróf özvegye és János báró) is előfordult, hogy – Aspremont gróf keresztúri szerepléséhez hasonlóan – csak a pótlólagos

névsorban kaptak helyet. Agárdon ez mindkettőjükre vonatkozott, Imre gróf özvegye ezen túl Karcsán, János báró Cékén is csak ebben a névsorban szerepelt. Az ő birtokaik ezekben a falvakban nem kerültek be az alapnévsor nemesi szántó rovatába.

A pótlólagos névsorokban végül természetesen jóval többen kaptak helyet, mint az előbb kiemelt néhány arisztokrata vagy nagybirtokos. Az esetenként hosszúra nyúlt listákon szereplő személyekről ugyanakkor – nevük más forrásokban való felbukkanása alapján – ez esetben is megállapíthatjuk, hogy kétségtelenül nemesek voltak. Az, hogy szántóikat nem számolták a nemesi szántókhoz, s nem vonták le a paraszti földekből, azt sugallja, hogy ők – vagy legalábbis többségük – nem nemesi jogon, hanem feltételezhetően taxalistaként jutottak azokhoz. Sajnos a kataszteri összeírásból fennmaradt anyag egyik változatában sem jelezték, hogy a birtokosok közül kik voltak taksások. Ennek hiányában segítségül kell hívnunk két másik, időben közel álló összeírást. 1785-ből rendelkezésünkre áll egy 776 nevet tartalmazó lista a megye taxalistáiról, amelyben adókötelezettségüket tüntették fel, az 1800-i nemesi jövedelemösszeírásban pedig jelezték, hogy a jövedelmet élvezők közül ki volt taxalista. Ez az utóbbi forrás – amelyben 101 nevet találunk – sajnos csak a két bodrogi kerület esetében rögzítette a taxalista állapotot. Arra azonban ez a két taxalista névsor is megfelelően látszik, hogy szereplőiket a kataszteri összeírás során felvett „pótlólagos” listákon található személyekkel összevessük. Minden kétséget kizáró azonosságokat persze még az azonos nevű személyek esetében sem lehet biztosra venni. Ritkább nevek esetében ez valószínűbb, a gyakoribbak esetén inkább csak feltételezhető. Az 1785-i taxalista névsorban Megyaszón például két Nagy Andrást is találunk, a kataszteri összeírásban ugyanott három Nagy András szerepel, így nem nehéz azt feltételezni, hogy egy vagy kettő közülük azonos a taxalista névsor valamelyik Nagy Andrásával. A településen egyébként az alapnévsorban 14 Nagy családnevű birtokost írtak össze, az 1785-i taxalista névsorban ezzel a névvel Megyaszón 16-an szerepeltek, így közülük mások esetében is feltételezhetünk egybeesést. Patakon a taxalista névsorban a pótlólagos kataszteri névsor 46 nevéből 22-öt találunk meg, Liszván a 49 névből 7-tet stb. Az egybeeséseket keresve nem zárhatjuk ki az olyan eseteket sem, amikor csak a vezetéknev volt azonos, hiszen ez akár arra is utalhat, hogy a föld – bár birtokosa változott – a családon belül maradt.

Igaz, ezen (általam pótlólagosnak nevezett) listák egy részénél a nevek és a földnagyság után közvetlenül ott találjuk az 1780-as évek végén az adott föld után kivetett gabonabeadási kötelezettség mennyiségét is. Feltételezhetjük, hogy a megyei nemesség szeretett volna minél több földhöz kötődő személyt bevonni a háború miatt kivetett gabonaszolgáltatásba. Mivel ezeknek a további – feltételezhetően zömében taxalisták neveit tartalmazó – listáknak a célja már nem elsősorban a szántó nagyságának megállapítása volt, hanem a gabonakivetés összeg-

szerű feltüntetése, ezért már nem törődtek az egyes települések szántóinak földesurak-parasztok között kialakult megoszlásával, néha még a szántó pontos nagyságával sem. Ezért esetükben sokszor csak a kataszteri hold nagyságát tüntették fel, az annál kisebb egységeket (hatvannegyed, négyszögöl) már nem. Más névsorokból néhányszor sikerült az ilyen hiányokat pótolnom, de akad olyan település, amelyben a kataszteri holdak az én táblázataimban is önmagukban állnak, a kisebb egységek feltüntetése nélkül. A valószínű taxalistákon túl több kerületben ezekbe a pótlólagos névsorokba szorultak a helyi egyházak/egyháziak birtokai is. Mivel a korabeli kerületi, s rajtuk keresztül a megyei összesítésben ezekkel a módosításokkal sem számoltak, táblázataimban végül ezeket sem vettem figyelembe.

A fejezethez mellékelt első (településenkénti) táblázat-sorban így végül csak az alapnévsorban feltüntetett földnagyságok szerepelnek. A kép változatosabbá tétele érdekében azonban külön rovatban feltüntettem a településen (a népszámlálás szerint) élő nemesek számát, és azt is, hogy az adott helységben hány birtokosnak volt szántóföldje. Bár a kerületi, majd a megyei összesítésben ez utóbbi rovat összegét is szerepeltettem, valójában ez a szám csalóka, hiszen ha egy birtokosnak több faluban is volt birtoka, akkor neve minden faluban újra előkerülhetett. A nemes birtokosok rovata így – a települési szintet meghaladóan – valójában nem a birtokosok, hanem a birtoktestek számát tükrözi. Így jöhetett ki a kataszteri összeírás alapnévsorában szereplő 819 birtokosnak 1375 birtoka (tk. birtokteste). A táblázatban egyébként különválasztottam a valódi nemesi birtoktól a kamarai és az egyházi nagybirtokokat, valamint a helyi egyháziak szántóit. Utóbbiak esetében az egyes kerületek eljárása nem volt azonos, mivel a helyi egyháziak földjeit nem mindegyikükben vették be az alapnévsorba. A hiányt a pótlólagos névsorok listáiból lehet pótolni. A kataszteri összeírás egyébként azokban az években készült, amikor a szerzetesrendek egy része II. József rendelete következtében szüneteltette működését. A volt kolostori birtokokat így az összeírásban a kamara birtokként tüntették fel. Táblázatomban azonban – az úrbérrendezés és a későbbi jövedelemösszeírás birtokviszonyait figyelembe véve – az elkobzott birtokokat az egyházi nagybirtokok közé soroltam.

A kamarai birtokokat egyébként az összeírásban egyféle gyűjtő-fogalomként értelmezték. A jezsuita rend működésének felszámolása, a gyermektelen Trautson herceg 1775-ben bekövetkezett halála, majd a szerzetesrendek feloszlatása több birtoktestet juttatott az állam kezére, amelyekből különféle alapítványokat hoztak létre (Tanulmányi Alap, Vallásalap). A kataszteri felmérés összeírói azonban mindezeket nem vették figyelembe, valamennyi ilyen birtokot kamarai kezelésben tüntettek fel. Összesen 29 településen írtak össze kamarai birtokot, amelyek közül 18 korábbi szerzetesrendi birtok volt, 5 pedig a Trautson hagyatékából szállt a kamarára. (Mindössze hat birtoknál nem mutatható ki az egyházi vagy a Trautson örökségbeli eredet.) Emellett persze hat esetben egyházi

birtokost is megneveztek: egyszer-egyszer az egri és a szepesi káptalant, egyszer a krasznibrodi bazilitákat, egyszer az imregi monoritákat (akiknek iskola vállalásával sikerült elkerülniök a szüneteltetést) és kétszer (Sátoraljaújhelyen) a szerzetesrendeknek (helyi pálosok, leleszi konvent) visszajáró birtokokat.

A kataszteri felmérés Zemplén megyei anyaga a kutatásban jobbra még ma sem ismert, ezért indokoltnak tartottam, hogy – a többi fejezethez csatlakozó települési táblázatokon túl – a birtokosokról is közöljek felsorolást. Ez utóbbi táblázat a településekhez rendelve, azon belül ABC sorrendben sorolja fel mind az alapnévsorokban szereplő birtokosokat, beleértve a kamarai, az egyházi (nagy- és helyi egyházi) földhasználókat, mind a csak a névsor-variánsokban feltűnő neveket. (A kamara kezelésébe került egyházi nagybirtokok esetében igyekeztem – zárójelben – konkrétan megnevezni, hogy mely felosztott rend korábbi birtokáról volt szó.) Más vonatkozásban viszont ez a névsor is lehet problematikus. Mivel a megyében általában jól ismert birtokosokat megnevező listákon gyakran megtakarították a keresztnévek kiírását, néhány esetben (ahol más névsorokból sem sikerült kiegészítenem a hiányokat) magam is megmaradtam a vezetékneveknél. A keresztnévek elhagyása leginkább az arisztokrata birtokosok esetében volt gyakori, ahol – mondjuk – gróf Zsennyey (Sennyey) Imrénét (akinek 11 településen volt földje) csak a magában álló vezetéknev mellé kiírt C betű (comtissa), Zsennyey (Sennyey) János bárót (15 településen) a B betű miatt lehet megkülönböztetni. Bonyolultabb az Almásyak és a Barkóczyak birtokainak elhatárolása. Az előző család esetében némi pontosítás megoldhatónak mutatkozik. Almásy Pál kilenc, az „Almásy család” hét faluban volt birtokos. Több hasonló esetben az árván maradt családnevet kiegészítettem a más települések összeírásában feltüntetett keresztnévvel. Olyankor viszont, amikor egy több megnevezett birtokost is felvonultató család tagjai közül kellett volna kiválasztani a keresztnév nélküli birtokost, ezt nem tudtam megtenni. (Példa lehet a Kis Domásán – Varannói kerület – keresztnév nélkül szereplő Ibrányi, akinek esetében nem tudtam eldönteni, hogy a másutt megnevezett Ibrányi Józsefiről vagy Károlyról esett-e szó.)

A Barkóczyak esetében azonban mindenképpen némi bizonytalanságban maradunk. Az ABC-s kimutatás (p. 108.) mindössze 10 településen tud özvegy Barkóczy grófné birtokról (Erdőbénye, Cábóc, Gálszécs, Tehna, Szécs Polyánka, Varannó Csemernye, Csákyó, Zamutó, Dávidvágás, Tolcsva – bár ez utóbbi mezővárosban a települési lista szerint végül nem is volt Barkóczy birtok). Más Barkóczy grófot az ABC-s kimutatás nem említi. A települési listán ugyanakkor 28 településen 30-szor szerepel az özvegy Barkóczy grófnő név, keresztnévvel (Imréné) ezek közül mindössze kétszer, Benkóc és Varannó esetében. E két településen (mindkettő a Varannói kerületben) ugyanakkor keresztnév nélkül egy másik Barkóczy grófnő földjét is összeírták. Ez a két eset arra utal, hogy a kataszteri felmérés idején Zemplén megyében két özvegy Barkóczy grófnőnek is volt birtoka. Megerősítést az úrbérrendezés anyagában találhatunk, 1774-ben a



család grófi ágának ugyancsak két szereplőjét említik. A már akkor is özvegy gróf Barkóczy Imréné Szirmay Zsuzsannának 22 településen írtak össze úrbéres javakat, Barkóczy János grófnak pedig 28 településen. 1782-ben János gróf is elhunyt, birtokának örököse özvegye, Sztáray Leopoldina grófnő lett. (János gróf ugyancsak János nevű, 1776-ban született fia 1787-ben még kiskorú volt.) Arra a kérdésre, hogy a II. József korabeli összeírás idején hogyan oszlott meg a Barkóczy grófi birtok a két özvegy grófnő között, ez a forrásunk nem ad választ. (De nem jutunk előbbre az úrbérrendezési anyaggal való összevetéssel sem, mivel a p. 108-on felsorolt 10 település 1774-ben részben özvegy Imréné, részben János gróf birtokában volt.) Nem hiányzik a bizonytalanság a család bárói ágának birtokosai esetében sem. A kataszteri összeírás települési listáján nyolc alkalommal olvashatjuk a báró Barkóczy nevet, de csak egyszer keresztnévvel. Barkóczy Imre bárót a birtokos névsor is megnevezi (p. 108.), neve mellett viszont kizárólag Imreg faluban bírt szántóját találjuk. Varannón a két grófnő mellett volt birtoka Barkóczy bárónak is (keresztnévét itt sem írták ki). Az úrbérrendezéskor a bárói ágból a tabellákon csak özvegy Barkóczy Károlyné Szentiványi Terézia, valamint Mihály báró nevét olvashatjuk. Imre báróét nem. Imreg lakosainak a kilenc kérdőpontra adott válaszában mégis utóbbit nevezik meg a falu birtokosaként.

Ha a birtokosok megnevezése vagy megkülönböztetése nem is sikerülhetett minden esetben, az őket felsoroló táblázatban azért igyekeztem elkülöníteni az alapnévsor minden kétséget kizáróan nemesi jogon birtokos szereplőit a pótlólagos listákon feltüntetett személyektől. Előzőek birtokait – miután csak ők szerepelnek a megyei összesítésben – összeadtam, és vonallal választottam el a pótlólagos névsorok birtokosainak adataitól (amelyeket viszont nem adtam össze). A pótlólagos névsorok szereplőinek különállását a táblázatban egyébként a nevük elé illesztett (talán furcsának ható) ± jellel is próbáltam nyomatékosítani.

A birtokos névsor persze néhány technikai problémát is felvetett. Közismert, hogy a nevek írása a 18. század végén még nem minden esetben rögzült, s sok akad közülük, amelyeknek írása az eltelt időszakban megváltozott. A névalakok kialakulatlanlansága nemcsak azt eredményezte, hogy más-más településen eltérő formában írtak le azonos birtokost vagy feltételezhetően ugyanazon család tagját jelölő személy nevét, hanem egyazon településen belül is eltérhettek valamelyik családnév írásával. Cábócon (Gálszécsi kerület) például a Megyesy család két tagjának nevét i-vel, egy harmadiknak y-al írták. Kolbásán (ugyancsak Gálszécsi kerület) Csernely Gábor nevét egy l-lel, Csernelly Józsefét kettővel, Szepsy György nevét y-nal, Szepsi Istvánét i-vel írták. Mértékül kínálkozhatna a Barsi János által összeállított Helységnévtár, amely a névalakok modern formája mellett döntött. Sajnos. a szerző ugyanakkor mellőzte a helységnevek esetében elfogadott tetszetős és hasznos módszerét, a névvariációk felsorolását, így neveiből nem feltétlenül lehet visszakövetkeztetni a korabeli írásformára. Nehezíti a hozzá

való alkalmazkodást az is, hogy benne jóval kevesebb családnév szerepel, mint ahányan a kataszteri összeírásban birtokosként előfordulnak. (Sem a Csernely vagy Csernelly, sem a Szepesi vagy Szepsy, sem a Megyesi vagy Megyesy névvel nem találkozunk nála.) Végül magam csak azokban az esetekben tudtam felhasználni a Helységnévtár írásmódját, amelyekben az adott név egyáltalán előfordul benne, ugyanakkor a korabeli és a modern írásmód között csak egy-két betűnyi eltérés van (név végi y vagy i; szóbeli t vagy th; ts vagy cs stb.). Akadnak azonban olyan esetek is, amikor a forrás írásmódja jelentősen eltér a mai formától (Dessóffy, Ötves, Zsenyey, vagy a különösen hangzó Lamot stb.). Úgy éreztem, hogy ilyenkor a forrás tisztelete megköveteli a korabeli forma feltüntetését, sőt előtérbe helyezését is. Az ilyen esetekben a nevet a névsorban a korabeli írásmódnak megfelelően helyeztem el, a modern változatot pedig zárójelbe foglaltam. Így tettem Lamot ”gróf” nevével is, amely a Vécseyekkel rokoni kapcsolatba került francia eredetű De la Motte család tagját jelöli.

A helyben lakó egyházi személyek (római katolikus és görög katolikus párókusok, miniszternek nevezett református lelkészek) továbbá közösségeik (parókia, eklézsia stb.) birtokait a források rövidítéseinek megfelelően az egyház megnevezésével igyekeztem feltüntetni. (R.C. – római katolikus; G.C. – görög katolikus; H.C. – református, Evang. – evangélikus), amikor azonban ez az adat a forrásban hiányzott, a *Lexicon locorum*ból, esetenként Fényes Elek *Magyar Országának s a hozzá kapcsolt tartományoknak mostani állapotja* c. könyvéből igyekeztem pótolni.

Bár a kataszteri felmérés végrehajtásának precizitása, a szántóföldek négyzetes nagyságáig lemenő pontossága minden addiginál hitelesebb forrást tár elénk, tudomásul kell vennünk, hogy az összeírás – ha adatait az eddig megismert források számaival próbáljuk meg összevetni – nehezen megmagyarázható eltéréseket mutat. A nemesi földek esetében más korabeli forrásokkal való tényleges összehasonlításra persze nincs lehetőségünk, a paraszti szántóföldek esetében azonban mind az úrbéri tabellák, mind a dicális összeírások (esetünkben az 1776-i) lehetőséget kínálnak erre. Az összevetés során kapott eredmény azonban magyarázat nélkül nehezen érthető meg. A tabellákban és az 1776-i dicális táblázatban feltüntetett, egyaránt kb. 136 ezer magyar hold szántó nagyság, valamint a II. József korabeli földmérés magyar holdra átszámolva 301716 hold nagyságú paraszti szántója közötti eltérés első pillantásra meghaladni látszik az egyszerű forráskritikával kiküszöbölhető hibalehetőséget. Magyarozatát – akárcsak a népszámlálási különbség esetén – a felmérés elveinek az előzőekben már említett eltéréseiben kell keresnünk, minden bizonnyal elsősorban abban, hogy a kataszteri felmérésbe minden hasznosíthatónak látszó földet – tehát az adott évben nem művelt ugart, a nemrég elhagyott parlagot is – igyekeztek bevonni, ami messze meghaladta a másik két összeírás során figyelembe vett folyamatosan használatban tartott paraszti szántókat.



1	Szerencsi kerület	Népszámlálás		Nemes birtokos	Összes szántó		Nemesi szántó		Kamarai szántó		Egyházi nagybirtok		Helyi egyházi		Paraszti szántó	
		Összes lakos	Nemes		kat.h.	nsz. öl	kat.h.	nsz. öl	kat.h.	nsz. öl	kat.h.	nsz. öl	kat.h.	nsz. öl	kat.h.	nsz. öl
	21 település															
4	Csamálos	753	21	1	1 655	1205	811	1219							843	1586
5	Gesztely	1 050	52	24	2 904	490	1 693	1303							1 210	787
6	Giinnes	508	0	1	853	435	585	806							267	1229
7	Harkány Hernád	673	13	2	2 687	426	1 454	154	501	881					731	991
8	Németi	1 084	54	3	3 991	1017	2 443	785					16	87	1 533	145
9	Hidvég	589	45	2	1 523	161	227	804							1 295	957
16	Hoporty	215	5	2	707	1225	109	850							598	375
11	Kak	480	31	15	1 055	96	623	1197			42	1266			389	737
12	Kesznyéten	686	38	2	650	846	105	582							545	264
13	Kis Csécs	164	0	2	454	350	348	50							106	300
14	Köröm	396	0	0	900	1100	0	0			426	1203			473	1497
15	Külső Böcs	464	20	0	723	0	0	0							723	0
16	Legyes Bénye	673	39	?	2 089	100	1 213	150							875	1550
17	Luc	1 126	35	1	2 978	43	1 675	736							1 302	22
18	Megyaszó	1 876	137	43	5 549	144	4 121	805							1 427	939
19	Monok	1 886	20	4	3 439	375	2 492	1000							946	975
20	Szada	639	60	2	1 593	1050	500	225	301	575					792	250
21	Szerencs	1 571	111	3	1 724	874	1 145	699							579	175
	Szerencsi kerület	16 372	732	120	39 309	762	22 047	1031	802	1456	469	869	16	87	15 974	1138

2	Tokaji kerület 10 település	Népszámlálás		Összes szántó		Nemesi szántó		Kamarai szántó		Egyházi nagybirtok		Helyi egyházi		Paraszti szántó		
		Összes lakos	Nemes Nemes birtokos	kat.h.	nsz.öl	kat.h.	nsz.öl	kat.h.	nsz.öl	kat.h.	nsz.öl	kat.h.	nsz.öl	kat.h.	nsz.öl	
22	Golop	601	16	7	908	350	490	525						417	1425	
23	Keresztnur	1 805	107	0	729	706	0	0						729	706	
24	Kisfalud	956	12	4	335	1500	27	1100			113	725		194	1275	
25	Mád	3 475	187	9	837	1525	807	1556						29	1569	
26	Ond	540	99	3	514	1374	198	368						316	1006	
27	Rátka	549	1	6	661	750	48	1500	7	900				604	1550	
28	Tállya	4 388	257	0	976	1415	630	460	301	895				45	60	
29	Tarcal	2 756	160	8	979	700	216	1050	687	825				75	0	
30	Tokaj	2 942	177	0	0	0	0	0						0	0	
31	Zombor	689	13	7	2620	1353	1691	503						929	1350	
	<b>Tokaji kerület</b>	<b>18 701</b>	<b>1029</b>	<b>44</b>	<b>8565</b>	<b>73</b>	<b>4111</b>	<b>665</b>	<b>996</b>	<b>1020</b>	<b>113</b>	<b>725</b>	<b>0</b>	<b>0</b>	<b>3343</b>	<b>941</b>

3	Pataki kerület 14 település	Népszámlálás		Összes szántó		Nemesi szántó		Kamarai szántó		Egyházi nagybirtok		Helyi egyházi		Paraszti szántó	
		Összes lakos	Nemes Nemes birtokos	kat.h.	nsz.öl	kat.h.	nsz.öl	kat.h.	nsz.öl	kat.h.	nsz.öl	kat.h.	nsz.öl	kat.h.	nsz.öl
32	Ardó	481	0	0	420	1241	0	0						420	1241
33	Erdő Bénye	1 783	140	4	558	1050	86	1025						472	25
34	Horyka	264	33	3	358	1525	202	1075						156	450
35	Károlyfalva	232	0	0	251	325	0							251	325
36	Olasz Liszka	1 680	93	5	961	725	54	1025			117	750		789	550
37	Olaszi	380	4	0	613	1297	0				277	1494		335	1403
38	Patak (Kis)	623	23		0	0								0	0
39	Patak (Nagy)	2 686	231	7	1596	630	572	355						1024	275

3	Pataki kerület 14 település	Népszámlálás		Összes szántó		Nemesi szántó		Kamarai szántó		Egyházi nagybirtok		Helyi egyházi		Paraszti szántó	
		Összes lakos	Nemes Nemes birtokos	kat.h.	nsz. öl	kat.h.	nsz. öl	kat.h.	nsz. öl	kat.h.	nsz. öl	kat.h.	nsz. öl	kat.h.	nsz. öl
40	Petráló	443	38	0	409	1030	0	0						409	1030
41	Sára	164	0	0	157	175	0	0			78	1550		78	215
42	Tolcsva	2 210	88	11	649	425	621	1250						27	775
43	Trautsohnfalva	431	1	7	542	450	57	1575						484	475
44	Vámosújfalva	264	10	3	335	293	35	245	10	887				289	761
45	Zsadány	362	8	0	312	763	0	0						312	763
	Pataki kerület	12 003	669	40	7167	329	1631	150	10	887	474	594	0	5051	288

4	Királyhelmeci kerület 26 település	Népszámlálás		Összes szántó		Nemesi szántó		Kamarai szántó		Egyházi nagybirtok		Helyi egyházi		Paraszti szántó	
		Összes lakos	Nemes Nemes birtokos	kat.h.	nsz. öl	kat.h.	nsz. öl	kat.h.	nsz. öl	kat.h.	nsz. öl	kat.h.	nsz. öl	kat.h.	nsz. öl
46	Berecki (Alsó)	194	5	5	382	1183	284	1244						97	1539
47	Berecki (Felső)	135	0	0	127	575	0							127	575
48	Géres (Kis) + Keresztúr puszta	669	1	0	906	1410	0				210	974		695	436
49	Géres (Nagy)	506	142	4	727	1223	122	52						605	1171
50	Karcsa	188	0	1	277	22	32	763						244	859
51	Karos	134	3	2	132	756	7	219						125	537
52	Király Helme	877	58	8	1460	1475	85	1525			409	125		965	1350
53	Kis Újlak	125	5	3	304	156	176	512						127	1254
54	Kövösd (Kis)	306	26	3	135	1506	10	311						125	1195
55	Kövösd (Nagy)	424	0	2	763	1000	169	725						594	275
56	Luka	175	1	1	311	1288	91	940						220	448

4	Királyhelmeci kerület 26 település	Népszámlálás		Összes szántó		Nemesi szántó		Kamarai szántó		Egyházi nagybirtok		Helyi egyházi		Paraszti szántó		
		Összes lakos	Nemes birtokos	kat.h.	nsz. öl	kat.h.	nsz. öl	kat.h.	nsz. öl	kat.h.	nsz. öl	kat.h.	nsz. öl	kat.h.	nsz. öl	
57	Örös	254	30	4	351	1011	44	1141						306	1420	
58	Pácin	286	0	2	388	627	145	131						243	496	
59	Pálfölde	112	0	1	186	1175	90	600						96	575	
60	Rád	435	5	10	505	1188	354	1227						150	1561	
61	Rozvágy (Kis)	194	11	8	325	1335	209	1375						115	1560	
62	Rozvágy (Nagy)	341	30	12	583	924	253	604						330	320	
63	Szent Mária	180	0	0	188	259	0	0						188	259	
64	Szentes	498	26	6	841	13	121	593						719	1045	
65	Szerdahely	579	1	6	1 230	1063	791	193						439	870	
66	Szinyér	249	2	2	410	929	186	1440						223	1089	
67	Szomotor	227	5	7	604	992	307	1118						296	1474	
68	Szög	119	0	1	153	1475	58	1225						95	250	
69	Vajdacska	412	0	0	258	960	0	0			12	1536		245	1575	
70	Vécs	148	0	3	361	960	131	322						230	638	
71	Véke	335	20	9	735	295	496	1045						238	850	
	Királyhelmeci kerület	8102	371	100	12 656	1400	4171	1305	0	0	632	1035	0	0	7851	1221

5	Zétyeni kerület 24 település	Népszámlálás		Összes szántó		Nemesi szántó		Kamarai szántó		Egyházi nagybirtok		Helyi egyházi		Paraszti szántó	
		Összes lakos	Nemes birtokos	kat.h.	nsz. öl	kat.h.	nsz. öl	kat.h.	nsz. öl	kat.h.	nsz. öl	kat.h.	nsz. öl	kat.h.	nsz. öl
72	Ág Cserny	188	5	2	350	613	213	1295						136	918
73	Agárd	666	49	2	824	700	12	431			26	368		785	1501
74	Bacska	376	0	1	914	243	233	817						680	1026

s	Zétényi kerület 24 település	Népszámlálás		Összes szántó		Nemesi szántó		Kamarai szántó		Egyházi nagybirtok		Helyi egyházi		Paraszti szántó		
		Összes lakos	Nemes	Nemes birtokos	kat.h.	nsz.öl	kat.h.	nsz.öl	kat.h.	nsz.öl	kat.h.	nsz.öl	kat.h.	nsz.öl	kat.h.	nsz.öl
75	Battány	566	3	2	1004	703	435	719				33	175	535	1409	
76	Bély	401	12	4	717	1362	221	1308						496	54	
77	Bóly	303	0	0	779	650	0	0	535	1458				243	792	
78	Cigánd (Kis)	494	12	3	254	375	34	375						220	0	
79	Cigánd (Nagy)	298	8	0	14	1448	0	0						14	1448	
80	Cseke	94	0	3	189	973	47	1506						141	1067	
81	Dánóc	299	0	1	471	536	27	1370						443	766	
82	Dobra (Kis)	278	0	2	507	1175	99	1275						407	1500	
83	Kaponya	183	16	2	275	385	118	1354						156	631	
84	Karád	611	2		?		?							?		
85	Láca	243	0	2	453	1138	49	524						404	614	
86	Leányvár	307	0	2	381	530	272	38						109	492	
87	Lelesz	804	2	0	600	0	0	0			250			350	0	
88	Lelesz-Polyán	473	0	0	660	1319	0	0						660	785	
	Csernyő-puszta			0	30	534			30	534						
89	Perbenyik	350	0	2	581	425	58	1384						522	641	
	Kisfalu-puszta			12	77	233	77	233								
90	Ricse	304	2	0	185	744								185	744	
91	Semjén	150	0	0	347	350								347	350	
92	Szobocsa	235	3	2	196	1154	36	911						160	243	
93	Tárkány (Kis)	268	48	6	214	906	83	202						131	704	
94	Tárkány (Nagy)	355	19	4	677	1551	285	163						392	848	
95	Zétény	478	0	14	772	1045	214	1535						430	361	
	Zétényi kerület	8724	181	66	11482	1492	2522	1040	693	1072	276	368	33	175	7956	894



6	Újhelyi kerület	Népszámlálás		Nemes birtokos	Összes szántó		Nemesi szántó		Kamarai szántó		Egyházi nagybirtok		Helyi egyházi		Paraszti szántó	
		Összes lakos	Nemes		kat.h.	nsz. öl	kat.h.	nsz. öl	kat.h.	nsz. öl	kat.h.	nsz. öl	kat.h.	nsz. öl	kat.h.	nsz. öl
	28 települési															
96	Abara	531	4	1	624	907	47	1566							576	966
97	Bári (Kis)	99	2	1	127	450	54	1450							72	600
98	Bári (Nagy)	221	0	0	221	994	0	0							221	994
99	Borsi	282	0	1	380	1275	137	475							243	800
100	Butka	924	7	5	1 500	450	697	50							803	400
101	Csernabó	385	2	0	200	1274	0	0							200	1274
102	Deregyő	626	3	1	872	936	179	1462							692	1074
103	Dubroka	405	0	3	714	355	60	597							653	1358
104	Falkus	434	1	3	554	1497	130	1365							424	132
105	Hegy	398	11	14	632	1300	303	825							329	475
106	Inreg	517	5	3	517	1525	191	1075			10	275			316	100
107	Kácsánd	185	1	1	195	1010	36	1130							158	1480
108	Ladmóc	457	126	3	168	858	35	0							133	850
109	Málca	700	16	19	748	1067	556	543							192	428
110	Márk	456	4	8	828	912	145	553							683	359
111	Nézpest	133	0	0	71	1425	0	0							71	1425
112	Petrik	395	6	3	278	1436	65	1280							213	152
113	Ráska (Kis)	356	18	13	565	1339	170	606							395	733
114	Ráska (Nagy)	428	12	7	569	1525	339	1525							230	575
	Ruda															
115	Bányácska	401	0	0	481	1514	0	0							481	1514
116	Sátoralja Újhely	4 023	216	?	2 832	0	0	0							2 832	0
117	Szalók	485	7	6	807	1122	182	304							625	64
118	Szelepka	257	0	4	248	1352	11	220							237	1132

6	Újhelyi kerület	Népszámlálás		Nemesi szántó		Kamarai szántó		Egyházi nagybirtok		Helyi egyházi		Paraszti szántó			
		Összes lakos	Nemes birtokos	kat.h.	nsz. öl	kat.h.	nsz. öl	kat.h.	nsz. öl	kat.h.	nsz. öl	kat.h.	nsz. öl		
119	Szőllőske	268	4	192	524	6	1319					185	805		
120	Szűnyeg	348	0	230	257	0	0					230	257		
121	Toronya (Kis)	367	55	294	1442	55	726	3	164			236	552		
122	Toronya (Nagy)	659	24	1 215	100	836	1400					378	300		
123	Zemplén	566	25	916	183	207	833					708	950		
	Újhelyi kerület	15 306	549	116	16 994	1429	4453	3	164	10	275	0	0	12 528	549

7	Gálszécsi kerület	Népszámlálás		Nemesi szántó		Kamarai szántó		Egyházi nagybirtok		Helyi egyházi		Paraszti szántó	
		Összes lakos	Nemes birtokos	kat.h.	nsz. öl	kat.h.	nsz. öl	kat.h.	nsz. öl	kat.h.	nsz. öl	kat.h.	nsz. öl
124	Azar (Kis)	531	26	984	1390	651	1284					333	106
125	Azar (Nagy)	685	59	1 853	863	931	262					922	601
126	Bacskó	676	6	1 343	1027	590	295					753	752
127	Cábóc	284	16	632	1040	121	314					511	726
128	Cselej	521	28	1 206	96	848	342					357	1354
129	Dargó	227	0	240	1260	18	1174					222	86
130	Egres	302	16	496	125	117	1167					378	558
131	Gálszécs	1 352	28	2 632	643	1 754	314					878	319
	Álbény puszta			1 006	1544	1 006	1544						
132	Kereplye	283	0	417	1276	0	0					417	1276
133	Kohány	511	9	855	117	491	1578					363	139
134	Kolbáta	541	22	1 023	1155	562	779					461	376
135	Kozma	579	14	978	434	464	1356					513	678

7	Gálszécsi kerület	Népszámlálás		Összes szántó		Nemesi szántó		Kamarai szántó		Egyházi nagybirtok		Helyi egyházi		Paraszti szántó	
		Összes lakos	Nemes birtokos	kat.h.	nsz. öl	kat.h.	nsz. öl	kat.h.	nsz. öl	kat.h.	nsz. öl	kat.h.	nsz. öl	kat.h.	nsz. öl
	26 település														
136	Lasztóc	852	90	1 468	869	963	574							505	295
137	Legenye	668	115	712	413	270	866							441	1146
138	Magyar Izsepp	840	36	1 479	389	952	1128							526	861
139	Mihályi	377	82	929	799	549	1038							379	1361
140	Nagy Kázmér	542	14	795	141	269	28							526	113
141	Pelejte	611	29	1 680	701	1 326	570							354	131
142	Szécs Keresztúr	785	11	1 587	1021	640	435							947	586
143	Szécs Polyanka	784	2	1 249	62	513	1566							735	96
144	Szilvás Újfalu	478	6	870	389	551	1335							318	654
145	Sztankóc	265	0	494	932	15	1111							478	1421
146	Tamoka	202	0	268	431	0	0							268	431
147	Visnyó	289	0	493	1397	0	0			114	1217			379	180
148	Vitány	314	1	551	1567	139	994							412	573
149	Zebegnyő	326	3	569	118	181	324							387	1394
	Gálszécsi kerület	13 825	613	26 821	999	13 933	1178	0	0	114	1217	0	0	12 773	193

8	Terebesi kerület	Népszámlálás		Összes szántó		Nemesi szántó		Kamarai szántó		Egyházi nagybirtok		Helyi egyházi		Paraszti szántó	
		Összes lakos	Nemes birtokos	kat.h.	nsz. öl	kat.h.	nsz. öl	kat.h.	nsz. öl	kat.h.	nsz. öl	kat.h.	nsz. öl	kat.h.	nsz. öl
	26 település														
	Barancs+														
150	Komár puszta	431	55	885	1038	651	1008			65	691			169	1566
151	Bodzás Újlak	886	5	1 935	775	526	208							1 409	577
152	Bosznica	248	0	459	794	66	1331							392	1063

8	Terebesi kerület	Népszámlálás		Nemesi szántó		Kamarai szántó		Egyházi nagybirtok		Helyi egyházi		Paraszti szántó		
		Összes lakos	Nemes Nemesbirtokos	kat.h.	nysz. öl	kat.h.	nysz. öl	kat.h.	nysz. öl	kat.h.	nysz. öl	kat.h.	nysz. öl	
	Ceke + Kisfalu puszta	785	18	10	848	923	300	55				548	868	
153	Garany	489	1	1	488	582	218	579				270	0	
155	Gercsely	412	34	31	734	1291	508	224				231	64	
156	Gerenda	341	2	4	227	1191	33	763				194	428	
157	Hardicsa	654	0	2	740	924	74	738				666	106	
158	Hoor	438	2	2	712	767	369	1221				342	1146	
159	Istvánás	310	0	1	506	1254	63	1479				442	1375	
160	Kásó	371	0	1	481	713	188	209				293	504	
161	Kassu	471	41	13	602	515	484	1011				117	1104	
162	Kelecsény	252	6	9	483	345	379	1218				103	727	
163	Kiszte	321	2	0	586	578	0	0	129	628		456	1560	
164	Magyar Jesztreb	455	14	9	1047	384	697	458				349	1276	
165	Miglész	556	32	13	790	115	429	458			23	429	1436	
166	Parnó	918	13	6	1729	1	481	261				1247	1340	
167	Ruszka (Kis)	136	9	13	573	332	320	282				253	50	
168	Ruszka (Nagy)	453	3	2	820	582	112	575				708	7	
169	Tehna	433	0	1	491	731	8	253				483	463	
170	Töke Terebes	2366	39	5	3316	210	1281	1311	187	635		1846	1464	
171	Tussa	441	9	9	499	1100	220	182				279	918	
172	Tussa Újfalu	262	6	7	371	485	181	639				189	1446	
173	Upor	252	0	1	867	3	215	956				651	647	
174	Vécese	577	0	1	942	585	3	881	111	1204		827	350	
175	Velejte	410	0	1	706	1382	410	953				296	429	
	Terebesi kerület	13668	291	187	21848	0	8226	1253	0	493	1538	23	429	13109

9	Sokuti kerület	Népszámlálás		Nemes birtokos		Összes szántó		Nemesi szántó		Kamarai szántó		Egyházi nagybirtok		Helyi egyházi		Paraszni szántó	
		Összes lakos	Nemes	Nemes birtokos	kat.h.	nsz. öl	kat.h.	nsz. öl	kat.h.	nsz. öl	kat.h.	nsz. öl	kat.h.	nsz. öl	kat.h.	nsz. öl	kat.h.
	20 település																
176	Agyagos	529	0	1	1 032	653	318	1521						35	1251	677	1081
177	Aranyos Patak	102	0	0	246	620	0	0						0	0	246	620
178	Bánszka	607	0	0	686	830	0	0						34	83	652	747
179	Csákyó	526	5	9	1 293	209	288	449						17	139	987	1221
180	Dávidvágyás	517	0	2	877	268	77	1510						19	208	780	150
181	Fekete Patak	485	0	0	778	375	0	0						10	619	767	1356
182	Hencóc	401	0	0	481	1587	0	0						0	0	481	1587
183	Hermány	217	0	0	549	1110	0	0						5	1554	543	1156
184	Juszkó Volya	215	0	0	387	32	0	0						82	1556	304	76
185	Kis Porubka	335	11	7	700	8	296	278						4	1021	399	334
	Kolcs																
186	Hosszúmező	743	11	6	788	118	221	46						5	1305	561	367
187	Majtorcska	192	2	3	269	346	120	1107						0	0	148	839
188	Rudlyó	419	0	1	746	64	218	90						28	1018	499	556
189	Sokút	731	0	0	1 111	778	0	0						31	1165	1 079	1213
190	Szacsur	1097	8	5	1 963	5	584	1431						0	0	232	13
191	Tapoly Bisztra	473	5	4	705	713	473	700						0	0	232	13
	Várannó																
192	Csemernye	697	5	13	1 387	1115	880	351						35	1366	471	916
	Várannó																
193	Hosszúmező	353	17	8	449	1299	90	1468				5	960			353	471
194	Vehéc	551	11	9	1 008	1093	493	865						13	1030	501	798
195	Zanntó	671	5	2	1 320	13	58	617						0	0	1 261	1086
	Sokuti kerület	9861	80	70	16 782	36	4122	833	0	0	5	960	1115	325	1115	12 328	1161

10	Homonnai kerület 45 település	Népszámlálás		Nemes birtokos		Összes szántó		Nemesi szántó		Kamarai szántó		Egyházi nagybirtok		Helyi egyházi		Paraszti szántó	
		Összes lakos	Nemes	Nemes birtokos	kat.h.	nsz. öl	kat.h.	nsz. öl	kat.h.	nsz. öl	kat.h.	nsz. öl	kat.h.	nsz. öl	kat.h.	nsz. öl	kat.h.
196	Alsó Hrabóc	721	15	14	656	1025	527	32						129	1500		
197	Bánóc	686	39	20	942	103	554	1149						387	554		
198	Barkó	592	0	0	815	0	0	0						815	0		
199	Berettó	373	3	2	471	424	250	974						220	1050		
200	Cséb (Kis)	104	6	0	0	0	0	0									
201	Cséb (Nagy)	335	6	2	590	1524	281	1524						309	0		
202	Füzessér	355	22	13	468	1400	327	1100						141	300		
203	Gatály	385	13	7	647	387	370	76						277	312		
204	Grozóc	228	0	1	392	1305	20	640						372	665		
205	Hegedűsfalva	259	0	3	564	1278	84	89						480	1189		
206	Homonna	1914	25	4	2764	778	946	83					85	975	1732	1320	
207	Homonna Bresztó	262	0	0	519	1276	0	0						519	1276		
208	Izbugya	394	20	9	267	450	105	1325						161	725		
209	Jeszénő	661	0	1	818	512	32	838						785	1274		
210	Kladzsan Körtvélyes	328	0	0	540	250	0	0						540	250		
211	(Alsó)	730	2	3	1036	1264	506	597						530	667		
212	Krasznóc	377	2	1	414	91	38	219						375	972		
213	Krivocsany	239	0	0	174	974	0	0						174	974		
214	Kucsin	247	8	4	293	592	141	1050						151	1142		
215	Kudlóc	436	0	0	405	0	0	0						405	0		
216	Laborc Volya	238	0	1	379	460	100	1425						278	635		
217	Lask	239	0	1	414	754	130	1295						283	434		
218	Lasztomér	956	16	19	1175	1312	415	1308						760	0		



11	Varamói kerület	Népszámlálás		Nemes birtokos	Összes szántó		Nemesi szántó		Kamarai szántó		Egyházi nagybirtok		Helyi egyházi		Paraszti szántó	
		Összes lakos	Nemes		kat.h.	nsz. öl	kat.h.	nsz. öl	kat.h.	nsz. öl	kat.h.	nsz. öl	kat.h.	nsz. öl	kat.h.	nsz. öl
	39 település															
241	Benkóc	473	0	4	673	1069	29	414					0	0	644	655
242	Bodzás	229	0	0	739	299	0	0					0	0	739	299
243	Csicsóka	286	0	3	566	255	192	109					15	1060	358	686
244	Detrik	317	0	0	1 103	676	0	0					44	598	1 059	78
245	Dobra (Nagy)	483	0	1	1 596	721	511	1257					33	97	1 051	967
246	Domása (Kis)	305	1	4	599	199	184	786					13	1511	400	1102
247	Domása (Nagy)	274	0	1	484	4	132	229					2	1426	348	1549
248	Fias	181	0	1	123	818	4	690					0	0	119	128
249	Györgyös	179	0	2	533	1589	163	817					29	228	341	544
250	Kelcse	413	6	2	866	1530	160	19					5	826	701	685
251	Kobutinca	273	0	2	635	147	131	1386					29	1403	479	558
252	Komoróc	299	0	3	458	1238	46	251					1	1498	410	1089
253	Kvakóc	384	0	1	1 207	353	254	1147					15	1136	936	1270
254	Lonna	272	0	3	658	1013	7	1475					36	1544	613	1294
255	Magyar Kucsó	307	4	4	124	1042	39	608			13	873	3	543	65	972
256	Mátváaska	348	0	0	1 127	604	0	0					48	879	1 078	1325
257	Mernyik	401	0	1	1 187	681	183	1102					46	1244	956	1532
258	Micsak	85	0	3	240	668	131	832					0	0	108	1436
259	Mihalko	361	0	1	1 254	1227	349	1439					18	140	886	1248
260	Mínyóc	162	0	1	335	453	14	430					13	289	307	1334
261	Mogyoróska	312	0	1	704	486	183	445					27	1458	493	183
262	Ócsva (Alsó)	331	1	1	927	1437	204	744					5	1485	717	808
263	Ócsva (Felső)	481	0	4	1 524	1134	99	1564					63	433	1 361	737



11	Varanói kerület	Népszámlálás		Összes szántó		Nemesi szántó		Kamarai szántó		Egyházi nagybirtok		Helyi egyházi		Paraszni szántó		
		Összes lakos	Nemes Nemes birtokos	kat.h.	nsz.öl	kat.h.	nsz.öl	kat.h.	nsz.öl	kat.h.	nsz.öl	kat.h.	nsz.öl	kat.h.	nsz.öl	
264	Orosz Kázmér	184	0	3	414	54	783					25	344	291	527	
265	Orosz Kucsó	243	0	1	542	63	961					31	1246	463	1036	
266	Orosz Volya	139	0	0	460	9	0					0	0	460	9	
267	Petkóc	193	0	0	478	870	0					0	0	478	870	
268	Petőfalva	106	0	1	245	1135	15	1073				0	0	230	62	
269	Proszács	160	0	0	508	1334	0	0				0	0	508	1334	
270	Remenye	365	0	0	909	772	0	0				25	79	884	693	
271	Szedlicke	574	2	6	778	740	253	1356				26	1548	497	1036	
272	Tót Izsip	473	0	0	898	449	0	0		98	992	12	43	787	1014	
273	Tót Jesztreb	329	0	0	580	1183	0	0				0	0	580	1183	
274	Tót Kajnya	328	2	1	477	681	66	70				6	124	405	487	
275	Trepec	133	0	0	268	1294	0	0				0	0	268	1294	
276	Turány	302	1	3	593	271	98	111				36	1438	458	322	
277	Valkó	301	0	0	767	1563	0	0				43	1561	724	2	
278	Varanói	1 033	20	8	1 075	692	445	1 579		6	667			623	46	
279	Vavinc	179	0	1	561	796	45	1 124				8	735	507	537	
	Varanói kerület	12 198	37	67	27 233	749	4094	401	0	0	118	932	680	916	22 351	551

12	Sztropkói kerület	Népszámlálás		Nemes birtokos		Összes száutó		Nemesi száutó		Kamarai száutó		Egyházi nagybirtok		Helyi egyházi		Paraszti száutó	
		Összes lakos	Nemes	Nemes birtokos	kat.h.	nsz. öl	kat.h.	nsz. öl	kat.h.	nsz. öl	kat.h.	nsz. öl	kat.h.	nsz. öl	kat.h.	nsz. öl	kat.h.
280	Bresznica (Kis)	173		1	1	351	656	8	1322					38	986	303	1573
281	Bresznica (Nagy)	462	2	1	1	930	1450	309	1259					12	2	609	189
282	Bresznica	379		1	1	728	241	136	611					29	1388	561	1442
283	Bukóc	112		0	0	313	1503							7	979	306	524
284	Dicsna	107		0	0	203	2									203	2
285	Giglóc	223		0	0	379	27									379	27
286	Giróc	106		0	0	179	91							5	275	173	1416
287	Gyapalóc	222		4	4	508	527	145	838					7	828	355	461
288	Havaj	284		0	0	426	1533							23	1327	403	206
289	Hocsa	418		0	0	769	573									769	573
290	Holesnikóc	229		1	1	429	37	109	598					3	165	316	874
291	Jakusóc	96		0	0	256	1581							6	737	250	844
292	Kolbóc	270		0	0	561	1184							5	1098	556	86
293	Kosaróc	217		2	2	525	1027	125	1100					1	32	398	1495
294	Kriszlóc	84		0	0	229	789									229	789
295	Makóc	188		1	1	327	97	20	323							306	1374
296	Milova	380	31	0	0	737	141							20	507	716	1234
297	Mrazóc	86		0	0	282	585									282	585
298	Orosz Bisztra	54		0	0	99	17									99	17
299	Orosz Hrabóc	125		2	2	353	451	56	478					26	790	270	783
300	Orosz Kajnya	130		1	1	376	1561	45	774					16	540	315	247
301	Orosz Petroc	165		2	2	314	1510	25	1162							289	348
302	Orosz Poruba	347		0	0	636	1260							22	828	614	432

12	Sztropkói kerület 41 település	Népszámlálás		Összes szántó		Nemesi szántó		Kamarai szántó		Egyházi nagybirtok		Helyi egyházi		Paraszti szántó	
		Összes lakos	Nemes birtokos	kat.h.	nsz.öl	kat.h.	nsz.öl	kat.h.	nsz.öl	kat.h.	nsz.öl	kat.h.	nsz.öl	kat.h.	nsz.öl
303	Orosz Tokaj	112	1	320	1291	21	654					4	1581	294	656
304	Piskoróc	208	0	475	498									475	498
305	Potocska	105	0	230	674									230	674
306	Pritulyán	161	1	259	205	13	1374					27	57	218	374
307	Pucák	325	0	619	330							16	1377	602	553
308	Rafajóc	124	0	336	778							39	187	297	591
309	Rohosnyik	72	0	174	460									174	460
310	Szálnyik	142	0	252	1165							2	1206	249	1559
311	Sztinvice (Alsó)	224	1	729	1283	118	71					5	1367	605	1445
312	Sztinvice (Felső)	258	1	379	1443	28	1374								59
313	Sztaskóc	118		245	208							34	393	210	1415
314	Sztropkó	1325	22	1 284	489	261	155					19	674	1 003	1260
315	Sztropkó Olyka	256	1	592	748	16	1000					20	1555	554	1393
316	Sztropkó Polena	226	0	414	51							2	869	411	782
317	Velkrop	211	0	690	483							50	21	640	462
318	Vladicsa	111	0	185	1135									185	1135
319	Vojtóc	179	1	393	619	14	530							379	89
320	Zavada	217	0	414	565							29	639	384	1526
	Sztropkói kerület	9231	55	17 918	468	1457	823	0	0	0	0	489	1208	15 981	52

13	Görögnyei kerület	Népszámlálás		Nemes birtokos	Összes szántó		Nemesi szántó	Kamarai szántó	Egyházi nagybirtok		Helyi egyházi		Paraszti szántó	
		Összes lakos	Nemes		kat.h.	nsz. öl			kat.h.	nsz. öl	kat.h.	nsz. öl	kat.h.	nsz. öl
	33 település													
321	Baskóc	299		0	613	743						613	743	
322	Borró	475		0	704	1090						704	1090	
323	Csernyina	187		0	672	1029						672	1029	
324	Csertész	814		0	1 137	282						1 137	282	
325	Görögnyve	684	3	1	1 264	1024	299	689				965	335	
326	Habura	1 023		0	1 936	1061						1 936	1061	
	Homonna													
327	Olyka	354		1	495	766	64	127			25	269	370	
328	Hrubó	342		0	438	352						438	352	
329	Jankóc	301		0	439	665						439	665	
330	Jeszénóc	177		1	366	967	8	534				358	433	
331	Kaleno	285		0	408	1375						408	1375	
332	Kama	403	1	1	901	148	127	294				773	1434	
333	Ladiskóc (Alsó)	292		0	661	900						661	900	
	Ladiskóc													
334	(Felső)	286		0	585	1378						585	1378	
335	Leszkóc	479	1	0	429	1374						429	1374	
336	Lukacsóc	306		0	589	207						589	207	
337	Matyasóc	494		4	561	1413	42	1338			29	1303	489	372
338	Mező Laborc	721		0	1 042	882						1 042	882	
339	Olyka Krva	73		1	67	318	3	1139				63	779	
340	Pakasztó	219		0	291	0						291	0	
341	Pravroc	233		0	329	1374						329	1374	
342	Repejő	281		0	370	464						370	464	
343	Roktóc	276		0	581	475						581	475	

13	Görögnyei kerület	Népszámlálás		Nemesi szántó		Kamarai szántó		Egyházi nagybirtok		Helyi egyházi		Paraszti szántó	
		Összes lakos	Nemes birtokos	Összes szántó	Nemesi szántó	Kamarai szántó	Egyházi nagybirtok	Helyi egyházi	Paraszti szántó				
	33 település	Összes lakos	Nemes birtokos	kat.h.	nsz. öl	kat.h.	nsz. öl	kat.h.	nsz. öl	kat.h.	nsz. öl	kat.h.	nsz. öl
344	Roskóc	314	0	1 016	775							1 016	775
345	Stefánóc	272	1	577	685	64	301			41	631	471	1333
346	Szoplóc	249	0	489	929							489	929
347	Szükó	291	0	514	732							514	732
348	Tavarna	455	3	744	1329	322	315			19	99	403	915
349	Tót Volóva	361	0	794	408							794	408
350	Turcsóc	319	0	808	196					13	433	794	1363
351	Varehóc	265	0	247	818					11	502	236	316
352	Vidrány	331	0	700	1545							700	1545
353	Zsalóba	488	2	844	412	447	949			23	714	373	349
	Görögnyei kerület	12 349	10	21 627	516	1379	886	0	0	163	751	20 084	479

14	Papini kerület	Népszámlálás		Nemesi szántó		Kamarai szántó		Egyházi nagybirtok		Helyi egyházi		Paraszti szántó	
		Összes lakos	Nemes birtokos	Összes szántó	Nemesi szántó	Kamarai szántó	Egyházi nagybirtok	Helyi egyházi	Paraszti szántó				
	44 település	Összes lakos	Nemes birtokos	kat.h.	nsz. öl	kat.h.	nsz. öl	kat.h.	nsz. öl	kat.h.	nsz. öl	kat.h.	nsz. öl
354	Agyidóc	158	1	261	1061	34	515					227	546
355	Csabalóc	384		709	425							709	425
356	Csebünye (Alsó)	430		707	70							707	70
357	Csebünye (Felső)	589		1 195	275			17	750			1177	1125
358	Dedásóc	142		267	265							267	265
359	Hankóc	352		598	677							598	677
360	Homonna Rokitó	574		1 053	1125							1053	1125

14	Papni terület	Népszámlálás		Összes szántó		Nemesi szántó		Kamarai szántó		Egyházi nagybirtok		Helyi egyházi		Paraszti szántó	
		Összes lakos	Nemes Nemes birtokos	kat.h.	nsz. öl	kat.h.	nsz. öl	kat.h.	nsz. öl	kat.h.	nsz. öl	kat.h.	nsz. öl	kat.h.	nsz. öl
	44 település														
361	Homonna	233		309	197									309	197
362	Zbojna														
	Horbók	197		474	1145									474	1145
	Cseburye														
	Horbók														
363	Radvány	187		422	76									422	76
364	Hosztovica	717		1 133	698									1 133	698
365	Izbugya Béla	557		1 251	1316									1 251	1316
366	Izbugya Breszto	205		791	550									791	550
	Izbugya														
367	Hosszmező	211	1	361	53	20	191							340	1462
368	Izbugya Hrabóc	297		664	25									664	25
369	Izbugya Rokító	277		742	7									742	7
370	Izbugya Zbojna	254		485	0									485	0
371	Jablunka (Alsó)	378	5	645	140									645	140
372	Jablunka (Felső)	625		726	1450									726	1450
373	Kohanóc	373	1	428	1420	9	80							419	1340
374	Koskóc	321		567	740									567	740
	Körtvélyes														
375	(Felső)	501	1	802	1212	29	1576							772	1236
376	Krasznibrod	493	1	849	758	58	1456							790	902
377	Lyubise	522		651	0									651	0
378	Maskóc	214		498	1293									498	1293
379	Nehval Polyanka	563		919	923									919	923
380	Nyago	395	1	707	933	3	608							704	325
381	Olsinko	296		437	1589									437	1589

14	Papíri kerület 44 település	Népszámlálás		Összes szántó		Nemesi szántó		Kamarai szántó		Egyházi nagybirtok		Helyi egyházi		Paraszti szántó	
		Összes lakos	Nemes Nemes birtokos	kat.h.	nsz. öl	kat.h.	nsz. öl	kat.h.	nsz. öl	kat.h.	nsz. öl	kat.h.	nsz. öl	kat.h.	nsz. öl
382	Paleta	509		1 152	650									1 152	650
383	Papina	857	1	1 819	400	95	1400							1 723	600
384	Piháye	645		1 163	255									1 163	255
385	Radvány	394		797	287									797	287
386	Rovna	359	1	649	202	128	318							520	1484
387	Sterkóc	283		389	0									389	0
388	Telepóc	514		752	751									752	751
389	Tót Jablonya	415		761	464									761	464
390	Tót Kriva	113		224	387									224	387
391	Údva	634	1	780	0									780	0
392	Valentóc	0		165	1065									165	1065
393	Velopole	358		661	1491									661	1491
394	Világ	986	3	2 021	775									2 021	775
395	Virava	503	2	944	325									944	325
396	Volica	233		518	1200									518	1200
397	Zubna	503		1 163	255									1 163	255
	Papíri kerület	17 751	11	8	32 625	1330	1344	379	0	17	750	0	0	32 228	836

15	Szinnai kerület	Népszámlálás		Összes szántó		Nemesi szántó		Kamarai szántó		Egyházi nagybirtokok		Helyi egyházi		Paraszti szántó	
		Összes lakos	Nemes birtokos	kat.h.	nsz. öl	kat.h.	nsz. öl	kat.h.	nsz. öl	kat.h.	nsz. öl	kat.h.	nsz. öl	kat.h.	nsz. öl
398	Brezovec	79	0	151	125									151	125
399	Ciróka Béla Ciróka	552	0	518	1197									518	1197
400	Hosszúmező	1 229	5	1 330	717	201	1337							1 128	980
401	Csukalóc	499	0	797	340									797	340
402	Dara és Szaranna	1 263	0	1 439	1018	17	1306							1 421	1312
403	Dubrava és Smugóc	304	0	497	1585									497	1585
404	Házsina	430	0	507	1281	82	206							425	1075
405	Helmecke	210	0	396	172	89	967							306	805
406	Hrabova Rosztoka	89	0	226	730									226	730
407	Imóc	163	0	317	1131									317	1131
408	Jalova	148	0	203	183									203	183
409	Kálma és Rosztoka	574	0	955	1348									955	1348
410	Kenence (Kis)	380	0	288	1096	22	117							266	979
411	Kenence (Nagy)	743	5	1 397	299	877	250							520	49
412	Klenova	557	0	1 093	312									1 093	312
413	Kolbászó	184	0	191	200									191	200
414	Kolonica	476	0	926	762									926	762
415	Lácfalva	243	0	270	539	7	1274							262	865
416	Ladomér	365	0	692	193									692	193
417	Mihajló	130	0	275	91									275	91
418	Modra	476	0	682	1058									682	1058
419	Novosedlica	405	0	732	246	48	591							683	1255
420	Orosz Bisztra	131	0	244	1541									244	1541



15	Szinnai kerület 47 települési	Népszámlálás		Összes szántó		Nemesi szántó		Kamarai szántó		Egyházi nagybirtokok		Helyi egyházi		Paraszti szántó	
		Összes lakos	Nemes birtokos	kat.h.	nsz.öl	kat.h.	nsz.öl	kat.h.	nsz.öl	kat.h.	nsz.öl	kat.h.	nsz.öl	kat.h.	nsz.öl
421	Orosz Hrabóc	245	0	515	1497									515	1497
422	Orosz Patak	169	0	280	325									280	325
423	Orosz Volova	252	0	608	25									608	25
424	Osztrozsvyica	231	0	217	0									217	0
425	Parinuzoc	233	0	433	1361	8	1505							424	1456
426	Pesolina	948	0	1 509	246									1 509	246
427	Peticse	435	0	263	0									263	0
428	Polena	202	0	1 229	1597	83	1556							1 146	41
429	Porubka	235	0	243	1495	24	1030							219	465
430	Priszlop	86	0	215	479									215	479
431	Ruynina	158	0	316	1182									316	1182
432	Ruszka	595	0	994	295									994	295
433	Szuma	1 431	0	2 115	1122	98	397							2 017	725
434	Szmoľnik	274	0	580	575									580	575
435	Sztrakcsin	812	3	1 452	62	243	268							1 208	1394
436	Sztrakcsin	309	0	562	709	41	624							521	85
437	Rosztoka	231	0	441	426									441	426
438	Topolya	346	0	609	369									609	369
439	Ubyla	552	0	936	633									936	633
440	Ulices	479	0	666	1048	87	181							579	867
441	Ulices Kriva	287	0	427	1421									427	1421
442	Valaskóc	135	0	260	1450	23	1475							236	1575
443	Zboj	528	0	1 064	330									1 064	330
444	Zuella	456	0	525	985									525	985
	Szinnai kerület	19 259	13	30 606	196	1958	284	0	0	0	0	0	0	28 647	1512

1	Szerencsi kerület	Birtokosok száma	Birtokos neve	K.h.	nsz öl
1	Alsó Dopsza	3	Putnoky Pál örököse	121	845
			Török Lajos gr.	201	1209
			Vay Miklós br.	20	490
			Összesen	343	944
2	Bekecs	2	Andrássy István gr.	684	1550
			Andrássy Károly gr.	500	750
			Összesen	1185	700
3	Berzék	8	Fáy Bertalan	98	350
			Józsa Sámuel özv.	194	407
			Koós András	70	340
			Major Zsigmond	75	829
			Malonyai Farkas	247	1495
			Malonyai Ferenc	187	862
			Potockiné özv.	67	125
			Szirmay László	26	1214
Összesen	967	822			
4	Csanálos	1	Horváth család	811	1219
5	Gesztely	26	Baksy János	6	195
			Balogh András	15	958
			Batta János	7	848
			Batta József	8	1452
			Dőry László br.	14	344
			Fáy Bertalan	315	28
			Fekete Márton	24	1327
			Fekete Pál	11	268
			Fogarassy László	2	1493
			Fogarassyné özv.	119	830
			Ghillányi János br.	12	1339
			Horváth István	119	1566
			Huszár János	29	1488
			Kapyné	221	16
			Kassay János	10	726
			Komjáthy	4	749
			Megyery Mihály	11	1022
Orosz Zsigmond	384	1107			
Rochfalusy	55	1583			
Szentgyörgyi Sámuel	33	83			
Szepessy Farkas	2	336			
Széky Zsigmond	115	320			

1	Szerencsi kerület	Birtokosok száma	Birtokos neve	K.h.	nsz öl
			Szmerznyik János	108	1418
			Uray György	31	485
			Uray Péter	26	512
			Összesen	1693	1303
6	Girincs	1	Döry Gábor gr. özv.	585	806
7	Harkány	2	Almásy cslád	1070	336
			Aspremont gróf	383	1418
			Kamara (Vallásalap)	501	881
			összesen	1955	1035
8	Hernád Németi	3	Almásy család	1341	1494
			Meskó br.	1053	1004
			Péchy Gábor	46	1487
			H. C. Parókus	15	1362
			H. C. egyház	0	325
			összesen	2458	872
9	Hidvég	2	Almásy család	63	664
			Aspremont gróf	164	140
			összesen	227	804
16	Hoporty	2	Szepessy Mátyás	72	125
			Thuránszky László	37	725
			összesen	109	850
11	Kak	15	Batta János id.	3	625
			Batta János ifj.	67	918
			Fáy Bertalan	74	1594
			Gotthardiné özv.	14	1496
			Józsa László	168	1592
			Meskó br.	27	1188
			Mezősyné özv.	30	1523
			Sissary András	1	1428
			Sissary Antal	45	479
			Sissary Gábor	33	102
			Sissary Gábor, István és József	63	1381
			Sissary István	31	1401
			Sissary István és Júlia	2	285
			Sissary József	30	263
			Széky Zsigmond	26	818
			Egri káptalan	42	1266
			összesen	666	359
12	Kesznyéten	2	Almásy család	5	571

1	Szerencsi kerület	Birtokosok száma	Birtokos neve	K.h.	nsz öl
			Aspremont gróf	100	11
			összesen	105	582
13	Kis Csécs	2	Dóry Gábor gr özv.	88	375
			Ötves (Eötvös) Ignác br.	259	1275
			összesen	348	50
14	Köröm	0	Kamara (Sajóládi Pálosok)	426	1203
15	Külső Bócs	0	Nincs nemesi szántó		
16	Legyes Bénye		Nevek nélkül	1213	150
17	Luc	1	Aspremont gróf	1675	736
			±RC parókus	21	800
18	Megyaszó	43	Almásy család	2016	
			Almásy és Aspremont gr.	11	
			Almásy János	1	
			Andrássy István gr.	641	
			Andrássy Károly gr.	568	
			Aspremont gróf	678	
			Barát István	3	
			Császár András	3	
			Cserépy Sámuel	3	
			Ferenczi János	1	
			Illyés András özv.	3	
			Illyés György	6	
			Illyés Márton	3	
			Kiss Sámuel	16	
			Majosházy András	5	
			Majosházy Ferenc	9	
			Majosházy István	24	
			Molnár Gábor	3	
			Nagy András	3	
			Nagy András	3	
			Nagy András	8	
			Nagy Gábor	4	
			Nagy György	7	
			Nagy György	4	
			Nagy István	8	
			Nagy István G.	0	
			Nagy János	7	
			Nagy János D.	3	
			Nagy Mihály	0	

1	Szerencsi kerület	Birtokosok száma	Birtokos neve	K.h.	nsz öl
			Nagy Mihály ifj.	3	
			Nagy Miklós	8	
			Nagy Sámuel	1	
			Oláh András	4	
			Oláh István	3	
			Oláh Péter	4	
			Ördögh János	7	
			Sebő István	4	
			Sebő János	3	
			Sebő Pál	4	
			Sólyom András	4	
			Sólyom György	4	
			Sólyom Mihály	2	
			Szilágyi Péter	5	
			Összesen	4121	805
19	Monok	4	Andrássy István gr.	1287	1475
			Andrássy Károly gr.	1176	350
			Kiss Jánosné	16	1375
			Pavlikovics István	11	1000
			összesen	2492	1000
20	Szada	2	Andrássy István gr.	305	1450
			Andrássy Károly gr.	194	375
			Kamara	301	575
			összesen	801	800
21	Szerencs	3	Almásy család	827	1366
			Andrássy Károly gr.	34	580
			Aspremont gróf	283	353
			összesen	1145	699
	Szerencsi kerület	120			

2	Tokaji kerület	Birtokosok száma	Nemes birtokos	K.h.	nsz öl
22	Golop	7	Andrássy Károly gr.	55	1175
			Balogh István	14	1200
			Csikó György	6	1075
			Kereki Péter	18	75
			Kótai Mihály	31	1350
			Semsey Jánosné	11	825

2	Tokaji kerület	Birtokosok száma	Nemes birtokos	K.h.	nsz öl
			Vay Miklós br.	338	1075
			Többi nemes	13	150
			összesen	490	525
23	Bodrog Keresztúr	0	In concreto	0	0
			± Aspremont gr.	462	1175
			± Inczédy György	13	491
			± Kormos László	30	1367
			± Schneider Zsuzsanna	4	340
			± Ubriziné	63	792
			± Zsági Mihály	4	369
			± R.C. parókus	10	1537
24	Bodrog Kisfalud	4	Berzeviczy br.	1	1575
			Glorsko János	3	1575
			Mudrány Pál	17	550
			Péchy Gábor özv.	4	600
			Kamara (Szatmári jezsuiták)	113	725
			összesen	151	225
			± Révész Imre	12	1379
			± Révész Pál	18	16
			± Keresztúri parókia	5	87
25	Mád	9	Aspremont gr.	308	1357
			Draveczy örökösök	5	1517
			Medreczky András	2	375
			Nagy Imre	7	303
			Orczy br.	274	1178
			Prámer Ádám	3	1440
			Szepessy Mátyás	32	68
			Szirmay gr.	168	1293
			Uza Zsigmond	4	425
			összesen	807	1556
26	Ond	3	Aspremont gr.	58	610
			Orczy br.	71	1258
			Szirmay gr.	68	100
			összesen	198	368
			± Fáy Gábor	25	
27	Rátka	6	Balogh Mihály örököse	4	200
			Begányi János	4	675
			Berzeviczy Zsigmond	12	975
			Klezer Jakab	1	600

2	Tokaji kerület	Birtokosok száma	Nemes birtokos	K.h.	nsz öl
			Melczer	23	1525
			Vályi Zsigmond	2	725
			Kamara (Trautson hagyaték)	7	900
			összesen	56	800
			± Melczerné özv.	4	
28	Tállya	0	Kamara (Trautson hagyaték)	301	895
			Nemesek (név nélkül)	630	460
			összesen	931	1355
29	Tarcal	8	Károlyi gr.	51	550
			Kornides Tamás	9	400
			Kovács János	15	150
			Marschó Miklós	55	1025
			Lipcsey Mátyás	4	100
			Nagy Ferencné	30	175
			Patay Sámuel	3	950
			Ráday Gedeon br.	47	900
			Kamara	687	825
			összesen	904	275
			± Asztalos Ferenc	1	425
			± Balás Mihály	6	1125
			± Csizy Mihály	0	1150
			± Dombrády László	9	991
			± Dombrády Márton	2	620
			± Gombos Ferenc	2	375
			± Illés István ifj.	2	450
			± Inczédy György	13	0
			± Jeney György	1	1100
			± Kazay János	2	850
			± Komáromi György	3	1575
			± Ubriziné	63	0
			± Zelenák István	6	525
			± R.C. parókia	31	625
			± R.C. eklézsia	31	525
			± Szegényház	9	925
30	Tokaj	0	Nincs földesúri szántó		
31	Zombor	7	Aspremont gr.	884	1487
			Fáy Gábor	24	1478
			Patay Sámuel	213	2059
			Prámer Ádám	169	297

2	Tokaji kerület	Birtokosok száma	Nemes birtokos	K.h.	nsz öl
			Szemere László	10	1209
			Szepessy Mátyás	73	533
			Vay Ábrahám gr.	100	1295
			Reliqui nobiles	213	145
			összesen	1691	503
	Tokaji kerület	44			

3	Pataki kerület	Birtokosok száma	Nemes birtokos	K.h.	nsz öl
32	Ardó	0	nincs földesúri szántó ± G. Rit. Eklézsia	14	421
33	Erdő Bénye	4	Barkóczy gr özv. Józsa László Szilágyi Mihály Szirmay Ádám Többi nemes összesen	6 8 4 56 10 86	1300 900 625 1050 350 625
34	Hotyka	3	Bajusz Mihály Gamszik János Görgey Gergely Református eklézsia összesen	31 36 133 7 209	1550 1500 1225 275 950
35	Károlyfalva	0	Nincs földesúri szántó		
36	Olasz Liszka	5	Bihary Péter örököse Ocskay András Péchy József Radvánszky Ferenc Schneiderné örököse Szepesi káptalan összesen ± Bátkay András ± Bátkay György ± Bátkay Mátyás ± Batta Ferenc ± Batta István ± Batta István és Molnár János ± Batta József ± Batta Mihály ± Berky András ± Bihary György id.	6 35 4 4 4 117 172 4 2 2 3 1 17 2 8 11 5	750 375 425 325 750 750 175 112 1123 1040 174 766 727 287 1088 1065 1107



3	Pataki kerület	Birtokosok száma	Nemes birtokos	K.h.	nsz öl
			± Bihary György ifj.	4	293
			± Boka István	14	425
			± Bolyos János	4	1518
			± Bonis (Bónis) örökösök	3	230
			± Bornemissza István	4	262
			± Czeper János	5	1200
			± Elek örökösök	3	643
			± Fekete György	6	32
			± Gershoffer Lajos	8	305
			± Jakabfalvy örökösök	3	770
			± Jancsó Ferenc	5	1172
			± Kovács Márton	8	1258
			± Liszkay István	2	131
			± Lőrinczy György	4	1458
			± Nagy Mihály	10	783
			± Nánásy János	17	723
			± Ocskay Zsófia	7	872
			± Palonyay János	8	564
			± Pap István	20	1226
			± Rithaufer Zsófia	5	1302
			± Szabó János	9	991
			± Szathmáry István	5	630
			± Szentjóbó János	22	788
			± Szentjóbó László	23	610
			± Szentmiklósy Benjámin	2	1321
			± Szilvásy Ferenc	1	1093
			± Szilvásy Sámuel	3	379
			± Szokolyi István	4	16
			± Szöllősy Ferenc	17	58
			± Szűcs István	4	134
			± Téglássy Sámuel	4	592
			± Tornaljay Sámuel	4	1361
			± Vitálisné özv.	1	1110
			± Záborszky András	10	1282
			± Szepesi káptalan	27	1113
			± R.C. eklézsia	32	1371
			± R.C. iskola	2	112
			± Szegényház	16	287
37	Olaszi	0	Nincs földesúri szántó Kamara (Újhelyi pálosok)	277	1494
			± Füzi Ádám	7	1505

3	Pataki kerület	Birtokosok száma	Nemes birtokos	K.h.	nsz öl
			± Kállay György	1	18
			± Molnár Gábor	0	960
			± G. R. Eklézsia	21	902
38,	Sáros Nagy- és				
39	Kispatak	7	Aágh Károly	49	212
			Antony István	27	1131
			Balogh László kapitány	28	620
			Kossuth András	51	1011
			Kriveczky János	43	1287
			Splényi László br.	17	345
			Szemere László	54	51
			Többi nemes	300	498
			Összesen	572	355
			± Bagi József	0	1404
			± Bajusz Boldizsár	2	1410
			± Balogh György	9	318
			± Balogh István	21	552
			± Balogh Mihály	7	68
			± Bodnár János	2	1254
			± Boros István	9	874
			± Boros László	6	667
			± Bosnyák György	1	1354
			± Bosnyák Mihály	15	864
			± Bosnyák Pál	3	1444
			± Bottka György	3	985
			± Csehy János	3	726
			± Dienes Ádám	1	1218
			± Dienes György	1	858
			± Dobay Sámuel	1	900
			± Éva (Evva) Ferenc	8	999
			± Fabinyi László	4	1479
			± Gombos Mihály	9	129
			± György János	8	726
			± Iván György	14	1269
			± Iván János	7	221
			± Jeney Ferenc	1	406
			± Jeney Zsigmond	0	625
			± Keresztúri György	3	633
			± Keresztúri István	4	62
			± Keresztúri János	5	447

3	Pataki kerület	Birtokosok száma	Nemes birtokos	K.h.	nsz öl
			± Keresztúri Mihály	5	1184
			± Kéry István	0	1363
			± Kéry János	2	937
			± Kovács Éva	0	1555
			± Nagy János	8	292
			± Öry Gábor	5	175
			± Siteri István	3	476
			± Szanits Erzsébet	6	305
			± Szentmarjai Imre	8	372
			± Szikszay Imre	4	803
			± Tatár Mihály	6	46
			± Tatár Mihály ifj.	1	1064
			± Terhess Mihály özv.	17	890
			± Téglássy András	22	602
			± Vitányi István	22	924
			± Zsiday István	16	1123
			± Szinnai szegényház	27	649
			± G.R. eklézsia	4	1363
			± R.C. eklézsia	45	202
			± H.C. eklézsia	7	275
	Abaj Homok puszta		Név nélkül	112	327
40	Petrahó	0	Nincs földesúri szántó	0	0
			± Balogh Ferenc	5	70
			± Balogh István	2	269
			± Balogh János	6	30
			± Boross József	2	243
			± Éva (Evva) Ferenc	4	1137
			± György János	2	701
			± Hegedűs György	5	305
			± Hegedűs György ifj.	10	1356
			± Iván György	3	863
			± Iván János	0	1047
			± Kállay György	5	327
			± Kállay István	0	1346
			± Kállay István (másik)	1	834
			± Kállay Sámuel	4	550
			± Kossuth András	5	1530
			± Milibosh Dániel özv.	0	743
			± Molnár Sámuel	7	446
			± Nemes János	4	425
			± Siteriné özv.	5	811

3	Pataki kerület	Birtokosok száma	Nemes birtokos	K.h.	nsz öl
			± Zsiday István	2	62
41	Sára	0	Vallásalap (Újhelyi pálosok)	78	1550
42	Tolcsva	11	Berhely András	6	1475
			Berhely József	61	575
			Karove András	12	200
			Mezőssy Gábor	16	600
			Mezőssy István	25	550
			Mezőssy János özv.	1	825
			Nagy Imre	1	600
			Nagy János	9	1525
			Szemere László	3	725
			Szikszay György	1	25
			Szirmay Ádám	482	475
			összesen	621	1175
43	Trautzonfalva	7	Aágh Károly	2	1550
			Balogh László kapitány	28	125
			Keresztes Ferenc	12	450
			Kossuth András	2	1550
			Kriveczky János	2	1550
			Splényi László br.	5	600
			Szabó Sámuel	3	550
			összesen	57	1575
44	Vámosújfalva	3	Hagymási Sámuel özv.	8	678
			Katona András	18	953
			Nyicky	8	197
			Kamara (Trautson hagyaték)	10	887
			összesen	45	1115
			± Bakácsi György	27	321
			± Detrik József	27	932
			± Györe József	3	0
			± Vályi Gábor	5	1351
			± Szepesi káptalan	11	750
45	Zsadány	0	nincs földesúri szántó	0	0
			± Kamara	5	1534
			± Győry György	8	973
	Pataki kerület	40			

4	Királyhelmei terület	Birtokok száma	Nemes birtokos	K.h.	nsz öl
46	Berecki (Alsó)	5	Boronkay Ferenc	25	1446
			Boronkay Mihály	96	265
			Csuhainé	56	1387
			OlcsváryPál	97	1341
			Olcsváry Zsigmond	8	5
			összesen	284	1244
47	Berecki (Felső)	0	Nincs földesúri szántó		
48	Berecki (Kis) + Keresztúr puszta	0	Nincs földesúri szántó		
			Kamara (Leleszi premontreiek)	210	974
49	Géres (Nagy)	4	Bajzáth István	5	425
			Szentmihályi Imre	43	1050
			Szerdahelyi Mihály	17	177
			Zámbory Pál	56	0
			összesen	122	52
			± Bottka István	16	275
			± Főző István	4	675
			± Győry András	4	150
			± Hutka Ferenc	13	74
			± Kőtő István	17	1325
			± Ragyóczy	14	1550
			± Somogyi G	14	1075
			± Várday György	5	750
			± HC minister	9	1400
50	Karcsa	1	Zsennyey (Sennyey) János br.	32	763
			± Zsennyey (Sennyey) Imréné gr.	29	850
			± H.C. minister	1	1175
51	Karas	2	Csuhainé	2	250
			Zsennyey (Sennyey) János br.	4	1569
			Összesen	7	219
52	Király Helmei	8	Kemecsy Ferenc	1	600
			Kemecsy István	1	600
			Kemecsy Pál	1	125
			Lupecs András	30	1425
			Sztankóczy özv.	9	900
			Terebessy József	33	650
			Terebessy László	7	925
			Ungváry és Cserépy	0	1100

4	Királyhelmei kerület	Birtokosok száma	Nemes birtokos	K.h.	nsz öl
			Kamara (Leleszi premontreiek)	409	125
			Összesen	495	50
			± Borbély és Csapó	6	0
			± Borbély György	2	0
			± Gabóczy István	4	800
			± Pallay János	6	0
			± Várady László	4	800
			± Vékey S	7	400
			± R.C. Parókus	40	0
53	Kis Újlak	3	Horváth Antal	59	703
			Horváth József	52	1546
			Pintér Ferenc	63	1463
			összesen	176	512
			± Siro (Síró) József	7	575
			± Siro (Síró) Mihály	4	775
54	Kövesd (Kis)	3	Gasparides Mihály	6	1364
			Szirmay Antal	1	310
			Vécsey János br.	2	237
			összesen	10	311
55	Kövesd (Nagy)	2	Ghillányi br.	55	1525
			Szirmay Antal	113	800
			összesen	169	725
			± R.C. parókus	12	0
56	Luka	1	Vécsey János br.	91	940
57	Örös	4	Gabóczy László	8	1490
			Gazdag István	12	331
			Hancsovszky Ferenc	11	1223
			Porubszky László	11	1322
			összesen	44	1166
58	Pácín	2	Zsenyey (Sennyey) Imréné gr.	110	100
			Zsenyey (Sennyey) János br.	35	31
			összesen	145	131
59	Pálfölde	1	Klobusitzky gr.	90	600
60	Rád	10	Gergely Mátyás	188	402
			Ghillányi br.	1	1076
			Horváth Antal	6	585
			Horváth József	7	69
			Malonyai Gábor	31	129
			Nagy Gábor	3	1218

4	Királyhelmei kerület	Birtokosok száma	Nemes birtokos	K.h.	nsz öl
			Pintér Ferenc	16	1121
			Rozgonyi Tamás	58	1261
			Soós Pál	9	1450
			Tomsics Ferenc	31	306
			összesen	354	1230
61	Rozvágy (Kis)	8	Bártfay Dániel	47	491
			Orosz Gáspár	72	41
			Patay Miklós	8	568
			Pilissy Imre	61	311
			Tóth István	10	953
			Tóth János	10	671
			összesen	209	1375
			± Rezeghy J	10	0
			± Rosznyai	10	0
62	Rozvágy (Nagy)	12	Bártfayné özv.	5	730
			Borbély György	25	1356
			Budaházy özv.	1	359
			Csapó György	17	1583
			Dobray József	9	365
			Dobray László	4	1391
			Farkas László	25	834
			Ötvös (Eötvös) Péter	14	563
			Pilissy Imre	3	1035
			Reviczky Mihály br. özv.	106	131
			Tóth János	2	975
			Zsiday László	36	987
			Összesen	253	629
			± Belezsnayné özv.	20	
63	Szent Mária	0	nincs földesúri szántó		
64	Szentes	6	Gyulay István	53	650
			Ibrányi József	27	403
			Lovász Gergely	10	1375
			Szirmay Antal	0	725
			Zsenyey (Sennyey) Imréné gr.	25	1008
			Zsenyey (Sennyey) János br.	3	1199
			Összesen	121	568
65	Szerdahely	6	Borbélyné özv.	26	706
			Csuka András örököse	50	230

4	Királyhelmei kerület	Birtokosok száma	Nemes birtokos	K.h.	nsz öl
			Ibrányi József	180	745
			Orosz István	67	567
			Szögyényi Imre	13	649
			Vécsey János br.	453	506
			Összesen	791	193
66	Szinyér	2	Soós Pál	105	416
			Tiszta János	81	1024
			összesen	186	1440
67	Szomotor	7	Görgy József	19	618
			Hutka Gábor	10	1460
			Klobusitzky Pál gr.	196	1175
			Mezősy Gábor	9	346
			Sughó László és Zsigmond	38	1088
			Zsennyey (Sennyey) Imréné gr.	16	737
			Zsennyey (Sennyey) János br.	16	492
			összesen	307	1116
68	Szög	1	Szögyényi Imre	58	1225
69	Vajdáccka	0	Kamara (Leleszi premonstreiek)	12	985
70	Vécs	3	Hutka Gábor	10	1008
			Mezősy István	23	1112
			Klobusiczky Pál gr,	96	1401
			összesen	131	322
71	Véke	9	Ghillányi br.	104	305
			Szikszay Boldizsár	30	1197
			Szikszay Gáspár	40	161
			Szikszay György	21	719
			Szirmay Antal	164	890
			Vékey András	19	900
			Wladár András	18	222
			Zsennyey (Sennyey) Imréné gr.	77	1228
			Zsennyey (Sennyey) János br.	20	218
			összesen	496	1045
	Királyhelmei kerület	100			



5	Zétényi kerület	Birtokosok száma	Nemes birtokos	K.h.	nsz öl
72	Ág Csernyő	2	Klobusitzky László gr.	100	1218
			Szerdahelyi Mihály	113	77
			összesen	213	1295
73	Agárd	2	Ormos István	7	600
			Ormos Pál	4	1431
			Kamara (Leleszi premontreiek)	26	368
			összesen	38	799
			± Balogh György	4	
			± Benó Ferenc	1	
			± Bertók János	1	
			± Horváth Ferenc	6	
			± Korcsma Ferenc	10	
			± Liskay Dániel	6	
			± Pallay István	1	
			± Péczely Ferenc	1	
			± Péczely Ferencné	4	
			± Ragyóczy József	16	
			± Szenczy Ferenc	7	
			± Szenczy István	3	
			± Tárczy István	6	
			± Tárczy János	3	
			± Tárczy Péter	12	
			± Tarr György	4	
			± Tolvaj Péter	14	
± Zsennyey (Sennyey) Imréné gr.	20				
± Zsennyey (Sennyey) János br.	12				
± G. C. Kántor	1	800			
± G. C. Parókus	6				
± R. C. tárkányi parókus	9				
74	Bacska	1	Beóthy L.	233	817
75	Battyány	2	Dóry Gábor gr.	252	1150
			Dóry László br.	182	1169
			R.C. parókus	33	175
			összesen	468	894
76	Bély	4	Szentmihályi Imre	68	839
			Tárczy Zsigmond	20	1235
			Zsennyey (Sennyey) Imréné gr.	21	124
			Zsennyey (Sennyey) János br.	111	710
			Összesen	221	1308

5	Zétényi kerület	Birtokosok száma	Nemes birtokos	K.h.	nsz öl
			± Dely György	0	375
77	Bóly	0	Kamara	535	1458
78	Cigánd (Kis)	3	Gönczy Dániel	11	1125
			Gönczy Sámuel	5	500
			Gönczy Zsigmond	17	350
			összesen	34	375
79	Cigánd (Nagy)	0	nincs földesúri szántó		
80	Cséke	3	Bártfay Dániel	9	1134
			Lupecs János	8	1220
			Pilissy László	29	752
			összesen	47	1506
			± G. C. Parókus	10	
81	Dámóc	1	Zsennyey (Sennyey) János br.	27	1370
			± G. C. Parókus	6	
82	Dobra (Kis)	2	Zsennyey (Sennyey) Imréné gr.	75	375
			Zsennyey (Sennyey) János br.	24	900
			összesen	99	1275
			± G. C. Parókus	7	
83	Kaponya	2	Durczák Pál	60	467
			Szerdahelyi Mihály	58	887
			összesen	118	1354
			± Antalóczy János	8	
			± Antalóczy László	5	
			± Bajusz János	5	
			± Dely Mihály	10	
			± Fónagy András	12	
			± Molnár József	5	
			± Molnár László	5	
			± Vizy Antal	5	
84	Karád		nem ismert		
85	Láca	2	Zsennyey (Sennyey) Imréné gr.	31	153
			Zsennyey (Sennyey) János br.	18	371
			összesen	49	524
86	Leányvár	2	Zsennyey (Sennyey) Imréné gr.	118	624
			Zsennyey (Sennyey) János br.	153	1014
			összesen	272	1638
87	Lelesz	0	Kamara (Leleszi premontreiek)	250	
88	Lelesz Polyán	0	nincs földesúri szántó		
			Kamara (Leleszi premontreiek)	42	534

5	Zétényi kerület	Birtokosok száma	Nemes birtokos	K.h.	nsz öl
			G.C. Parókus	10	382
			Kántor	6	603
			összesen	58	1519
89	Perbenyik	2	Zsenyey (Sennyey) Imréné gr.	21	25
			Zsenyey (Sennyey) János br.	37	1359
			összesen	58	1384
			± H.C. minister	6	
	Kisfalu puszta	12	Bányay István	0	697
			Margita János	0	406
			Pallay Pál	2	446
			Patakí Pál	2	664
			Pavics György	0	638
			Reichman Éliás	0	715
			Répássy János	0	458
			Terebessy József	5	283
			Terebessy László	1	1095
			Vaszily Mihály	0	605
			Zsenyey (Sennyey) János br.	60	
			Zsiday András	3	751
			Összesen	137	358
90	Ricse	0	nincs földesúri szántó		
91	Semjén	0	nincs földesúri szántó		
			± H.C. minister	6	
92	Szolnocska	2	Kanta J	28	1489
			Kanta örökösök	7	1022
			Összesen	36	911
93	Kis Tárkány	6	Apagyi Antal	40	722
			Apagyi László	17	53
			Gulácsy János	2	788
			Korcsma János	2	1388
			Reviczky András br.	19	151
			Szerdahelyi Mihály	1	294
			összesen	83	196
			± Fekésházy István	6	
			± Főző Ferenc özv.	5	
			± Keresztúry László özv.	0	1200
			± Kiss József	6	
			± Nagy Mihály	13	
			± Papp István	10	

5	Zétényi kerület	Birtokosok száma	Nemes birtokos	K.h.	nsz öl
			± Papp László	1	
			± Pataky József	10	
			± Tarr György	10	
			± H. C. minister		
94	Tárkány (Nagy)	4	Korcsma János	62	
			Matyasovszky György	8	550
			Zsennyey (Sennyey) Imréné gr.	117	930
			Zsennyey (Sennyey) János br.	97	283
			összesen	285	163
			± Korcsma Károly	14	
			± Korcsma Péter	9	
			± Mészáros István	4	229
			± Tárczy István	2	
			± Tárczy János	5	
			± Tárczy László	7	
			± R. C. parókus	12	
95	Zétény	4	Klobusitzky Antal gr.	63	564
			Klobusitzky Pál gr.	83	417
			Zsennyey (Sennyey) János br.	2	95
			Kamara	127	680
			összesen	276	156
	Eszenyke puszta	11	Füzesséry Zsigmond	0	491
			Malonyai Gábor	9	653
			Nemessányi	0	1530
			Rozgonyi Tamás	2	1213
			Soós Pál	1	730
			Szikszay Boldizsár	8	63
			Szikszay Gáspár	29	1283
			Szikszay György	6	1549
			Tiszta János	0	1096
			Tomsics Ferenc	4	828
			Vékey András	1	742
			összesen	66	578
	Zétényi kerület	66			

6	Újhelyi kerület	Birtokosok száma	Nemes birtokos	K.h.	nsz öl
96	Abara	1	Aspremont gr.	47	1566
			± H. C. Miniszter	21	1375
97	Bári (Kis)	1	Andreanszky Gáspár	54	1450
98	Bári (Nagy)	0	nincs földesúri szántó		
99	Borsi	1	Aspremont gr.	137	475
100	Butka	5	Kovács Ignác	81	1100
			Schmidegg gr.	274	1350
			Viczmándy József	112	425
			Viczmándy László	110	450
			Viczmándy Mátyás	117	1525
			összesen	697	50
			± R. C. parókus	28	425
101	Csernahó	0	nincs földesúri szántó	0	
102	Deregyő	1	Lónyay János	179	1462
			± H. C. Miniszter	1	800
103	Dubróka	3	Viczmándy József	16	1594
			Viczmándy László	29	907
			Viczmándy Mátyás	13	1296
			összesen	60	597
104	Falkus	3	Ajszdorfer Boldizsár	33	789
			Kazinczy András	42	180
			Marschalkóné özv.	55	396
			Összesen	130	1365
			± G. C. Parókus	8	1300
105	Hegy	14	Boka Ferenc	6	925
			Harsági László	15	1508
			Kovács Ferenc özv.	22	799
			Kovács Pál	11	431
			Lacsny László	3	100
			Révész András	11	950
			Rozgonyi Sándor	81	1200
			Steppan Istvánné	9	450
			Steppán Zsuzsanna	43	621
			Szentlélek Pál	43	425
			Tasnády Pál	8	60
			Thuránszky Rebeka	9	1559
			Unghváry István	4	225
			Vizy Ferenc	32	1197
			összesen	303	850

6	Újhelyi kerület	Birtokosok száma	Nemes birtokos	K.h.	nsz öl
			± Balogh János	1	1000
			± Komárominé	7	775
			± Kulin József	2	975
106	Imreg	3	Barkóczy Imre br. [!]	156	200
			Bodó László	32	250
			Kossuth László	3	700
			Összesen	191	1150
			± Minorita atyák	10	275
107	Kácsánd	1	Kovácsnyainé özv.	36	1130
108	Ladmóc	3	Horváth Jánosné	11	1000
			Klobusitzky Pál gr.	16	1300
			Szeghy Ferenc	6	900
			összesen	35	3200
			± Erdélyi Ferenc	0	1000
			± Erdélyi István	3	1350
			± Erdélyi Mihály	0	1125
			± Horváth György	2	1300
			± Jeney István özv.	1	1075
			± Kozma Ádám	4	1075
			± Kozma György	2	1175
			± Kozma József	3	1275
			± Kozma Mihály	1	450
			± Lónyay János	0	1025
			± Losonczyiné	2	750
			± Marussi József	1	725
			± Mokcsay József	3	1225
			± Pilissy I	1	50
			± Tóth Sándor	1	700
			± Vályi Sámuel	9	975
109	Málca	19	Balogh János	12	100
			Balpataky Antal	24	1313
			Bokáné özv.	18	147
			Egyediné özv.	12	1475
			Galambos Ábrahám	24	456
			Lacsny András	13	825
			Lacsny János	15	730
			Liszkay Sámuel	21	1308
			Orosz Pál	190	707
			Richter László	18	847
			Rimanóczy	14	375

6	Újhelyi kerület	Birtokosok száma	Nemes birtokos	K.h.	nsz öl
			Steppán Ferencné	7	375
			Steppán István özv.	11	683
			Steppán János özv.	2	250
			Stéppán József ifj.	8	200
			Szentiványi Gábor	26	325
			Szentlélek Imre	63	900
			Szinnyey örökösök	63	573
			Vékeyné özv.	8	250
			Összesen	556	639
			± Fekete László	7	
110	Márk	8	Fekete László	1	353
			Galambos Ábrahám	5	762
			Nemthy (Némethy?) József	38	79
			Orosz Pál	31	1556
			Steppán György	53	334
			Steppán József	8	438
			Vass Antalné	3	719
			Vékeyné özv.	3	1109
			Összesen	145	550
			± G. C. parókus	11	500
111	Nézpest	0	nincs földesúri szántó		
112	Petrik	3	Bessenyeyné özv.	8	1065
			Orosz Pál	29	129
			Vékeyné özv.	28	86
			Összesen	65	1280
			± Szentsák M	1	550
			± G. C. parókus	0	1525
113	Ráska (Kis)	13	Bessenyeyné özv.	24	675
			Kiss Lászlóné	6	522
			Kulin János	16	150
			Nedeczky János	14	112
			Richter László	2	900
			Steppán István	26	1006
			Steppán József	6	568
			Szentlélek Imre	11	1538
			Szinnyeyné özv.	15	600
			Tasnády Pál	21	919
			Thuránszky Rebeka	3	774
			Ujhelyiné özv.	8	1017

6	Újhelyi kerület	Birtokosok száma	Nemes birtokos	K.h.	nsz öl
			Vályi István	12	1425
			Összesen	170	606
			± H. C. miniszter	5	850
114	Ráska (Nagy)	7	Balpataky Antal	23	775
			Horváth Ferenc	47	675
			Kiss Lászlóné	98	350
			Steppán Dávid	33	225
			Steppán István özv.	10	1475
			Steppán József	35	775
			Szentlélek Imre	91	475
			Összesen	339	1550
			± Viczmándy József	0	1250
			± H. C. miniszter	5	1375
115	Ruda Bányácska	0	Nincs földesúri szántó		
116	Sátoralja Újhely	0	nobiles in concreto	0	
			± Aspremont gr.	1	68
			± Balásházy Mihály	20	392
			± Bekény Ferenc	3	979
			± Benkő József	1	143
			± Bernáth Zsigmond	2	524
			± Bodnár János	5	493
			± Bodnár Mihály	4	685
			± Bonis (Bónis) László	76	313
			± Borbély György	3	927
			± Bosnyák Istvánné	3	569
			± Bosnyák Pál	2	1163
			± Budaházy István	3	608
			± Buzogány András	1	1545
			± Csernell (Csernelly) János	17	218
			± Dakos István	4	908
			± Diószegi Jób	17	400
			± Dobray István	4	28
			± Dobray Mihály	4	359
			± Dókus József	36	1450
			± Dókus Zsigmond	4	470
			± Egri István	7	1245
			± Erdélyi Gábor	0	1233
			± Erdélyi József	3	535
			± Erdős József	7	442



6	Újhelyi kerület	Birtokosok száma	Nemes birtokos	K.h.	nsz öl
			± Fekete Lőrinc	1	192
			± Fodor István	7	1499
			± Fodor László	6	957
			± Füzesséry örökösök	8	1512
			± Galambos Pál	1	1582
			± Gazdag József	4	408
			± Gazdag Mihály	2	992
			± Gergelyi Mihály	26	655
			± Görgei István	9	1436
			± Gulácsy Klára	0	1371
			± Gusztondi László	2	1222
			± Gyulai István	9	726
			± Hidegkuthy András	1	620
			± Horváth Antal	28	1199
			± Inczédi István	5	1505
			± Kállay Györgyné	2	1263
			± Kállay István	1	1510
			± Kállay János	3	1367
			± Kapossy András	2	1302
			± Kaposy Mihály	26	103
			± Kapy József	175	1426
			± Keresztes László	2	1055
			± Keresztesi Imréné	6	363
			± Kereszti István	4	623
			± Kiss János	3	830
			± Komáromi Gábor	26	287
			± Kocsy András	5	474
			± Kovács András	13	993
			± Kozma Gábor	4	1461
			± Kozma György	8	1306
			± Kozma Mihály	1	1487
			± Kozma Sámuel	5	1509
			± Leczeli Jánosné	1	401
			± Liskay István	3	91
			± Liskay Sámuel	12	427
			± Lónyay	5	504
			± Losonczy András	0	1171
			± Májer Károly	6	994
			± Marikóczky Miklós	1	1550

6	Újhelyi kerület	Birtokosok száma	Nemes birtokos	K.h.	nsz öl
			± Marschalkó Ferenc	14	446
			± Meszáros György özv.	2	113
			± Mészáros Imre	1	1192
			± Molnár József	1	667
			± Nádházy János	12	63
			± Nádházy László	4	825
			± Nedeczky János	16	697
			± Oroszi György	7	1017
			± Pál Sándorné	3	956
			± Pálfi János	9	1108
			± Pap Sámuel	4	1499
			± Péchy Zsigmond	5	1599
			± Péchy Zsigmond örököse	1	1240
			± Pika Gáspár	60	897
			± Sebő István	4	330
			± Sebő Gábor	0	1028
			± Sebő Jakabné	2	615
			± Soltész Andrásné	10	1166
			± Soltész Zsuzsanna	10	141
			± Szabó András	4	1333
			± Szabó András ifj.	0	822
			± Szentmarjai Antal	3	1483
			± Szerdahelyi András	1	425
			± Szerdahelyi Mihály	6	897
			± Szirmay Antal	58	649
			± Szirmay Tamás	15	1028
			± Szombathy Zsigmond	4	481
			± Szöllősy János	2	1151
			± Szöllősy Pál	2	1190
			± Szűk Ferenc	3	948
			± Ujvári István	4	465
			± Ujlaki János	7	363
			± Ujvári (Ungvári?) István	2	722
			± Vadászy László	6	614
			± Vadászy Pál	23	864
			± Vadászy Sándorné	7	780
			± Vékey Ferencné	33	1236
			± Veress János	12	302
			± Vincze Ferenc	3	1473

6	Újhelyi kerület	Birtokosok száma	Nemes birtokos	K.h.	nsz öl
			± Zsenyey (Sennyey) János br.	5	293
			± Kamara (Trautson hagyaték)	551	1565
			± Pálosok	74	663
			± Leleszi konvent	5	1337
			± Parókia	101	1181
			± Közbirtokosság	341	0
			[összesen	2144	744]
	Hosszúláz	0	nincs földesúri szántó		
117	Szalók	6	Ibrányi Károly	7	436
			Kazinczy András	137	610
			Nozdroviczky András	25	169
			Nozdroviczky József	1	901
			Nozdroviczky Sándor	10	1071
			Nozdroviczkyné özv.	0	321
			Összesen	182	308
			± Budaházy	10	750
118	Szelepká	4	Schmidegg gr.	1	1235
			Viczmándy József	2	148
			Viczmándy László	5	911
			Viczmándy Mátyás	1	1195
			összesen	11	289
119	Szőllőske	1	Almásy család	6	1319
120	Szürnyeg	0	nincs földesúri szántó		
121	Toronya (Kis)	9	Borbély György	3	1189
			Keglevics gr.	3	714
			Liszkay István	5	1496
			Liszkay Sámuel	6	0
			Marschalkó Ferenc	7	1598
			Nádházy János	5	133
			Nádházy László	3	262
			Pongrácz br.	3	707
			Szabó András	16	1037
			Kamara (Trautson hagyaték)	3	164
			Összesen	58	900
122	Toronya (Nagy) és Csörgő puszta	7	Aspremont gr.	297	500
			Aspremont gr.	152	1125
			Kazinczy József özv.	31	25
			Kazinczy Péter	71	550
			Pintér István	20	1425
			Viczmándy J.	5	650

6	Újhelyi kerület	Birtokosok száma	Nemes birtokos	K.h.	nsz öl
			Zsenyey (Sennyey) János br.	258	325
			összesen	836	1400
123	Zemplén	3	Almásy József	97	1050
			Csáky Imre gr.	102	578
			Van Dernáth gr.	7	805
			összesen	207	833
			± Benkő István	0	1400
			± Kozma Imre	7	575
			± Siro (Síró) István	7	750
			± Szegedy István	7	625
			± H. C. miniszter	14	500
	Újhelyi kerület	116			

7	Gálszécsi kerület	Birtokosok száma	Nemes birtokos	K.h.	nsz öl
124	Azar (Kis)	23	Bekess László	17	353
			Bekess Miklós	21	1261
			Bessenyei József	3	127
			Horváth László	44	1232
			Ocskay András	23	1041
			Ősze László özv.	17	1487
			Ősze Márton	6	24
			Ősze Zsuzsonna	6	615
			Őszéné	18	326
			Pánthy Ferenc	21	516
			Pánthy János	16	1413
			Pap Sándor	21	1089
			Pekáry Ferenc	5	1379
			Pekáry László özv.	5	1488
			Pekáryné	72	56
			Pilissy József	25	440
			Püspöky Pál	11	1334
			Sóky László	4	1063
			Szemere László	185	1162
			Szenczy László	3	289
			Szőllősyné	5	1190
			Tomsics Ferenc	92	498
			Versikovszkyné özv.	20	501
			összesen	651	1284

7	Gálszécsi kerület	Birtokosok száma	Nemes birtokos	K.h.	nsz öl
125	Azar (Nagy)	31	Brigant György	19	1073
			Ertliné özv.	15	1502
			Kigyósi András	9	613
			Kováts Pál	7	1113
			Máriássy örökösök	268	380
			Medovay Barbara	9	1404
			Pilissy Ferenc	9	1003
			Pilissy György özv.	6	1069
			Pozsonyi György	0	1199
			Rácsay István	10	683
			Rácsay János	6	68
			Sóky László	184	362
			Szalay György	12	531
			Szathmáry József	3	643
			Székely László	2	1144
			Széky Zsigmond	6	456
			Szenczy Bálint	9	1293
			Szenczy Ferenc	21	948
			Szenczy Imre özv.	11	1153
			Szenczy Imre	11	333
			Szenczy Klára	1	1244
			Szenczy Márton	23	1436
			Tomsics Ferenc	7	773
			Tóth Erzsébet	2	741
			Tóth Éva	1	536
			Tóth Gábor	9	302
			Tóth János és György	7	1520
			Volkey Lajos	25	433
			Zámbory Antal	4	235
			Zámbory Inre	105	1544
			Zámbory Pál	114	128
Összesen	931	262			
126	Bacskó	3	Kálnássy Sándor	14	682
			Pongrácz br.	171	1069
			Drinóc puszta	404	144
			összesen	590	1895
127	Csábóc	8	Barkóczy gr. özv.	34	407
			Fáy László	10	183
			Kálnássy Sándor	22	1131
			Megyesy Lukács	6	843

7	Gálszécsi kerület	Birtokosok száma	Nemes birtokos	K.h.	nsz öl
			Megyesy Mihály	5	167
			Megyesy Pál	6	1340
			Oros Mihály	25	656
			Szemere László	10	387
			Összesen	121	314
128	Cselej	19	Brigant György	15	1034
			Bydeskuti Mihály	84	793
			Ecsedy Dávid	44	1462
			Ecsedy János	10	873
			Hutka Erzsébet	13	196
			Hutka Gábor	13	476
			Hutka István	1	579
			Hutka József	3	568
			Hutka Sámuel	4	903
			Kolossy József	130	91
			Kolossy Pál	115	1104
			Liptay János	57	1586
			Nedeczky János	29	187
			Orosz Klára	128	1165
			Pilissy György	76	140
			Püspöky Pál	60	1497
			Szenczy László	1	893
			Szenczy Márton	29	669
			Viszlay László	27	532
			Összesen	848	348
129	Dargó	3	Pongrácz br.	13	827
			Szemere I	1	452
			Szilassy	3	1495
			Összesen	18	1174
130	Egres	8	Ecsedy Dávid	30	12
			Egry Gábor	3	492
			Haraszti György	9	143
			Kolosy József	42	443
			Nagy András	9	437
			Török György	6	497
			Török István	13	572
			Török János	4	168
			Összesen	117	1164
131	Gálszécs	19	Ajszдорfer Boldizsár	2	1103
			Barkóczy gr. özv.	1	1412

7	Gálszécsi kerület	Birtokosok száma	Nemes birtokos	K.h.	nsz öl
			Fáy László	34	106
			Kálnássy Sándor	230	1302
			Körtvélyessy János	10	749
			Máriássy örökösök	1	688
			Márton István	9	1199
			Pánthy Ferenc	5	15
			Pekáry György	15	687
			Pekáry István özv.	9	534
			Pekáry László	10	628
			Pongrácz br.	34	544
			Puky András	113	817
			Rhédey László	528	437
			Soltész György	2	1489
			Soltész Zsigmond özv.	60	574
			Szemere László	579	279
			Szilassy János	102	121
			Tomsics Ferenc	2	440
			Összesen	1754	324
	Álbény puszta	5	Fáy László	437	179
			Pilissy A	35	1509
			Pongrácz br.	361	1247
			Szemeréné özv.	139	1018
			Szilassy	32	791
			Összesen	1006	1544
132	Kereplye	0	Nincs földesúri szántó		
133	Kohány	7	Fáy László	227	1048
			Kálnássy Sándor	8	857
			Kulin János	41	1413
			Kulin József özv.	16	1048
			Kulin Zsuzsanna	16	1060
			Pilissy János	25	1369
			Szemeréné özv.	154	1183
			Összesen	491	1578
134	Kolbása	23	Balogh Mihály	21	1143
			Bekény András	19	203
			Bydeskuti	71	1564
			Csernelly Gábor	36	184
			Csernelly József	43	342
			Csiky Ferenc	16	68
			Csiky György	13	1064

7	Gálszécsi kerület	Birtokosok száma	Nemes birtokos	K.h.	nsz öl
			Dóczy András	29	632
			Dóczy György	27	960
			Ecsedy János	11	169
			Izsipy (Izsépy) Julianna	7	1155
			Keresztes György	4	153
			Kolossyné özv.	15	213
			Kolosváry István özv.	2	688
			Nagy Mátyás	17	1296
			Nyeviczkey Ádám	7	1198
			Ormosné	41	1038
			Pajzoss Dániel	2	1350
			Serfőző János	16	888
			Szepsy István	36	985
			Szepsy György	19	703
			Tóth Gábor	39	1335
			Tóth István	60	1048
			Összesen	562	779
135	Kozma	9	Bydeskuti Mihály	73	409
			Kacsándy József	240	15
			Keresztes György	11	288
			Kolossy Pál	10	1055
			Kolossy József	10	696
			Nedeczky János	20	1425
			Nyomárkay János	25	558
			Reviczkyné özv.	65	1447
			Splényi László br.	7	263
			Összesen	464	244
136	Lasztóc	54	Albert Görgy	35	68
			Albert Mihály	11	1016
			Aspremont gr.	1	873
			Balásházy György	78	1178
			Balásházy József	2	1026
			Balogh Imre	3	482
			Bánó Ferenc	8	100
			Bánó János	22	995
			Bernáth család	1	681
			Bottka György	4	899
			Bottka István	1	47
			Bottka János	25	818
			Bottka Péter	2	656



7	Gálszécsi kerület	Birtokosok száma	Nemes birtokos	K.h.	nsz öl
			Bunyitay János	6	1525
			Csehy István	1	147
			Csehy Péter	17	200
			Demjény István	13	1573
			Diósy János	2	675
			Dobos János	124	790
			Egri István	1	1114
			Egri János	1	786
			Galambos József	17	729
			Gönczy István	1	562
			Izsípy (Izsépy) Pál	4	1563
			Kazinczy Péter	227	1461
			Kossovics özv.	43	146
			Lehoczky István	6	823
			Maczy Erzsébet	1	865
			Maczy István	2	442
			Maczy János	6	606
			Maczy Judit	4	1240
			Maczy Julianna	1	444
			Maczy Klára	1	1376
			Maczy Mária	2	14
			Maczyné özv.	24	1129
			Nagy András	8	283
			Nagy János	4	365
			Nyomárkay András	1	256
			Nyomárkay Mihály	0	1581
			Ormos Ferenc	7	589
			Ormos László	5	479
			Papp János	3	389
			Pekáry Ferenc	4	401
			Sebők András	2	934
			Sebők István	7	880
			Sebők János	2	1498
			Sebők Máttyás	5	1120
			Sebők Zsuzsanna	0	1164
			Szemere László	141	1486
			Szepesgyörgy György	17	266
			Szirmay Ádám	21	1402
			Szirmay István	1	405
			Szombathi János	1	563

7	Gálszécsi kerület	Birtokosok száma	Nemes birtokos	K.h.	nsz öl
			Vályi András özv.	4	5
			Vályi Ferenc	3	175
			Vályi László	3	1494
			összesen	962	1184
137	Legenye	4	Kazinczy Péter	26	150
			Pintér Ferenc	81	262
			Pintér István	74	479
			Viczmándy	88	1575
			összesen	270	866
138	Magyar Izsép	43	Aspremont gr.	70	1573
			Balogh István	18	1443
			Balogh István (másik)	2	1584
			Balogh János	8	784
			Balogh Zsigmond	3	114
			Balogh Zsuzsanna	1	109
			Bánó Imre	46	615
			Bessenyei András	2	1273
			Bessenyei Mózes	30	1192
			Bydeskuti Mihály	6	401
			Cserélyné özv.	16	1573
			Cseres Ferenc	12	714
			Fekete Ádám	37	1227
			Fekete Gábor	63	901
			Fekete László id.	54	1544
			Fekete László ifj.	14	1295
			Fekete Zsigmond	23	1565
			Fekete Zsigmond	10	941
			Holegancz István	55	1457
			Horváth Antal	8	46
			Horváth Éva	5	746
			Horváth János	11	790
			Horváth László	0	442
			Horváth László örököse	0	1148
			Izsip (Izsépy) Ferenc	20	135
			Izsip (Izsépy) László	15	305
			Izsip (Izsépy) Pál	11	1394
			Kacsándy József	16	1273
			Kolossy Pál	1	1430
			Kovács István	12	97
			Kovács Zsigmond	9	170

7	Gálszécsi kerület	Birtokosok száma	Nemes birtokos	K.h.	nsz öl
			Kozma Ferenc	86	1310
			Liszkay Mihály	29	117
			Némethyné id.	26	1189
			Ormos László	107	804
			Pajzoss Dániel	7	187
			Palásti Pál	14	80
			Pandák János	16	149
			Püspöky Pál	4	1001
			Reviczky özv.	14	1457
			Rozgonyi Tamás	14	187
			Sárossy Tamás	9	1492
			Tahy Ferenc özv.	23	555
			Tulnyik Zsigmond	2	1069
			Összesen	952	1078
139	Mihályi	17	Balogh Pál	27	479
			Galambos Ádám	35	1504
			Galambos György	33	801
			Galambos István	35	124
			Kassay Ferenc	2	1275
			Kassay Gábor	20	688
			Kovács György	7	1009
			Kovács János	14	1030
			Kövér Gábor	20	584
			Kövér György	21	713
			Kövér János	19	1522
			Kövér László	23	1450
			Kövér Mihály	5	271
			Kövér Sámuel	13	172
			Nedeczky János	231	1277
			Nyomárkay László	10	916
			Nyomárkay Zsigmond	25	1598
			összesen	549	1013
140	Nagy Kázmér	8	Ecsedy István	3	839
			Ecsedy János	7	1560
			Horváth János	19	1488
			Keresztes Áron	13	433
			Keresztes György	28	743
			Keresztes József	6	618
			Keresztes László	9	62
			Nedeczky János	180	685
			összesen	269	28

7	Gálszécsi kerület	Birtokosok száma	Nemes birtokos	K.h.	nsz öl
141	Pelejte	30	Arday Ferenc	4	224
			Arday György	3	17
			Arday Márton	2	13
			Bernáth Ferenc	17	1363
			Cserépné özv.	140	159
			Ecsedy Dávid	12	472
			Ecsedy János	2	326
			Fekete László	34	133
			Görgey Imre	93	979
			Hutka Gábor	1	967
			Hutka József	1	493
			Keresztes Imre özv.	166	513
			Keresztessy örökösei	187	670
			Kolossy József	10	709
			Kolossy Pál	9	517
			Komáromy László	185	955
			Máriássy	2	917
			Maszula János	2	1236
			Ocskay György	39	235
			Ocskay Imre	154	412
			Ocskay László	64	568
			Ocskay özv.	78	991
			Palásty András	25	81
			Palásty Pál	0	1537
			Szathmáry János	0	1085
			Szathmáry József	25	81
			Szepessy János	9	1036
			Szepessy Pál	6	931
			Török István	5	1520
			Zsadnyi J.	43	299
Összesen	1330	239			
142	Szécs Keresztúr	1	Szirmay Tamásné	640	435
143	Szécs Polyánka	1	Barkóczy gr özv.	513	1566
144	Szilvás Újfalu	7	Bernáth László	39	345
			Csernelly	16	1524
			Ecsedy István	18	1405
			Nyeviczkey Ádám	25	79
			Olcsvay P	19	1238
Soltészné özv.	16	1214			

7	Gálszécsi kerület	Birtokosok száma	Nemes birtokos	K.h.	nsz öl
			Splényi László br.	415	330
			Összesen	551	1335
145	Sztankóc	2	Kéryné özv.	1	483
			Molnár Antal	14	628
			Összesen	15	1111
146	Tarnóka	0	nincs földesúri szántó		
147	Visnyó	0	Kamara (Varannói pálosok)	114	1217
148	Vitány	1	Károlyi gr.	139	994
149	Zebegnyő	21	Bekess József	0	575
			Dienes László	42	1473
			Horváth László	0	749
			Kálnássy Sándor	1	482
			Koncsol János	2	178
			Koncsol Mihály	1	44
			Ocskay László	3	812
			Ósze László özv.	15	1543
			Pánthy	0	858
			Pánthy Ferenc	0	1219
			Pánthy János	13	731
			Pánthy László	0	796
			Papp János	0	864
			Pekáry Mihály	36	527
			Soltész özv.	0	1356
			Szemere László	7	642
			Szenczy László	12	1430
			Szenczy Márton	8	447
			Tomsics Ferenc	8	596
			Tomsics Ferenc	20	556
			Zámbory Antal	3	396
			Összesen	181	274
	Gálszécsi kerület	349			

8	Terebesi kerület	Birtokosok száma	Nemes birtokos	K.h.	nsz öl
150	Barancs	40	Almásy Pál	85	1046
			Balogh János	12	323
			Balogh Mihály	14	183
			Bárczy János	2	819

8	Terebesi kerület	Birtokosok száma	Nemes birtokos	K.h.	nsz öl
			Bernáth János özv.	7	113
			Bernáth Sámuel	6	1121
			Boka András	23	1298
			Boka Ferenc	56	812
			Boka József	20	831
			Boka József	12	364
			Boka Katalin	11	474
			Bottka István özv.	6	80
			Bottka János	0	1403
			Csegődy György	2	1087
			Csömöröky János	7	131
			Heczey Ferenc	16	856
			Horváth György	2	133
			Horváth István	52	924
			Hronkovics János	33	556
			Kulin Károly	17	1104
			Liptay Imre	25	544
			Pap András	2	85
			Pap András és János	7	821
			Pap András id.	3	1286
			Pap Anna	0	828
			Pap Anna ifj.	7	223
			Pap István	5	308
			Pilissy Ferenc	1	1007
			Pilissy György	1	137
			Pilissy István	0	986
			Pilissy József	10	315
			Püspöky István	104	84
			Regéczy Mihály	15	395
			Szikszay Boldizsár	47	735
			Szikszay Imre	0	338
			Tamáaska György	0	770
			Unghváry Anna	18	1094
			Unghváry Ferenc	2	1460
			Unghváry István	5	1532
			Kamara (Újhelyi pálosok)	65	691
			összesen	717	97
	Komár puszta		Kamara	54	133
151	Bodzás Újlak	3	Almásy Pál	489	1479

8	Terebesi kerület	Birtokosok száma	Nemes birtokos	K.h.	nsz öl
			Borbély	18	539
			Rácz András	17	1390
			összesen	526	208
152	Bosnyica	3	Kéry Pál özv.	0	872
			Molnár Antal	39	772
			Molnár József	26	1287
			összesen	66	1331
153	Céke	10	Balogh Gábor	0	821
			Balogh Mária	10	1156
			Boronkay Zsigmond	49	1229
			Egry Ferenc	3	1139
			Egry Pál	5	1109
			Illosvay Imre	16	1242
			Klobusiczky Ferenc gr. Özv.	172	614
			Makay András	0	336
			Makay Pál	13	263
			Rozgonyi Sándor	27	146
			összesen	300	55
			± Bényey	0	697
			± Egry István	4	0
			± Margita János	0	406
			± Palágyi János	8	0
			± Pallay Pál	2	446
			± Pataky P	2	664
			± Pavics	0	638
			± Reichman Éliás	0	715
			± Répásy	0	458
			± Terebessy József	5	283
			± Terebessy László	1	1095
			± Zsennyey (Sennyey) János br.	60	0
			± Zsiday A.	3	751
154	Garany	1	Almásy Pál	218	579
155	Gercsely	31	Almásy Pál	0	330
			Balogh Ferenc	24	1258
			Balogh Sándor	1	200
			Bernáth Ferenc	0	396
			Bernáth Sámuel	3	923
			Bodnár József	11	1382
			Boka András	0	672

8	Terebesi kerület	Birtokosok száma	Nemes birtokos	K.h.	nsz öl
			Boka Ferenc	0	486
			Boka József	9	1574
			Boka József ifj.	2	1273
			Boka Katalin	0	1359
			Boka László	0	617
			Csorba Imre	1	1191
			Csorba Pál	0	689
			Füzesséry Gábor	8	705
			Heczey Ferenc id.	22	1455
			Heczey Ferenc ifj.	3	224
			Heczey István	0	429
			Heczey József	2	1519
			Inczédy István	13	568
			Kicsy András	5	125
			Kozma György	37	458
			Kozma József	44	842
			Kövér Gábor	13	309
			Püspöky István	3	1208
			Szabó Pál	14	1120
			Szakács Sámuel	37	141
			Vékey László	32	941
			Vladár András	42	333
			Zetvay Borbála	19	718
			Zoltán Péter	148	777
			összesen	508	222
156	Gerenda	4	Fáy László	17	1312
			Pekáry Ferenc	7	1072
			Puky András	0	661
			Urbányi	7	918
			összesen	33	763
157	Hardicsa	2	Almásy Pál	43	853
			Bernáth Ferenc	30	1485
			összesen	74	738
158	Hoor	2	Szirmay Lajos	177	576
			Szirmay Zsigmond	192	645
			összesen	369	1221
159	Isztáncs	1	Aspremont gr.	63	1479
160	Kásó	1	Almásy Pál	188	209
161	Kazsu	13	Bárczy János	42	233
			Bernáth István	44	1346



8	Terebesi kerület	Birtokosok száma	Nemes birtokos	K.h.	nsz öl
			Bernáth János özv.	134	1294
			Bernáth Sámuel	27	1511
			Göcze Mihály	10	520
			Jánosy Ferenc	34	635
			Noska István	1	1526
			Noska János	10	643
			Pilissy Ferenc	34	602
			Pilissy György	25	213
			Pilissy István	41	107
			Pilissy József	22	783
			Sughó László özv.	54	1198
			összesen	484	1011
162	Kelecsény	9	Bernáth Ferenc	33	734
			Bernáth János	182	44
			Besseney András	17	1297
			Ormos László	2	880
			Ormosné özv.	44	635
			Pajzoss Dániel	53	232
			Pallay György	10	409
			Pilissy Ferenc	35	434
			Szomoróky János	0	1353
			összesen	379	1218
163	Kiszte	0	Kamara (Újhelyi pálosok)	129	618
164	Magyar Jesztreb	9	Bernáth Imre özv.	120	102
			Bernáth László	134	393
			Csernelly Klára	63	949
			Csernelly László	5	1213
			Klobusitzky Ferenc gr.	6	1194
			Kossuth László	128	510
			Rhédey László özv.	189	940
			Szepsy István	30	1170
			Zsadanszky János	18	387
			összesen	697	458
165	Miglész	13	Bagos Márton	5	1127
			Bernáth Ferenc	204	225
			Besseney András	17	371
			Besseney András özv.	41	1486
			Besseney Ferenc	19	237
			Besseney József	31	1460

8	Terebesi kerület	Birtokosok száma	Nemes birtokos	K.h.	nsz öl
			Bessenyei József özv.	18	341
			Horváthiék	13	475
			Kuc család	33	197
			Liptainé	8	1302
			Pekáriék	17	526
			Rozgonyi György	15	1503
			Schmid Mátyás	3	200
			H. C. eklézsia	23	429
			összesen	453	279
166	Parnó	6	Kéryné özv.	152	334
			Matyasovszky László	17	1365
			Molnár Antal	136	584
			Molnár József	139	44
			Szalóky József	25	660
			Szilassy	10	474
			összesen	481	261
167	Ruszka (Kis)	13	Balpataky Zsigmond	37	640
			Bárczy János	14	654
			Bónis (Bónis) Ferenc	84	383
			Csapó József	45	937
			Cserépy Ferenc	22	1454
			Fekete Ádám	7	697
			Fekete László	5	1471
			Fekete Zsigmond	26	314
			Keresztes Pál	46	282
			Keresztesné özv.	4	293
			Máriássy örökösök	12	554
			Pánthy	11	265
			Szepessy József	0	1078
			összesen	318	1022
168	Ruszka (Nagy)	2	Csáky Imre gr.	44	475
			Pécsy József és Imre	68	100
			összesen	112	575
169	Tehna	1	Barkóczy gr. özv.	8	253
170	Tőke Terebes	5	Csáky Imre gr.	1173	656
			Horváth	32	839
			Somosy	18	439
			Szabó	45	535
			Zámbory Antal	11	441

8	Terebesi kerület	Birtokosok száma	Nemes birtokos	K.h.	nsz öl
			Kamara (Terebesi pálosok)	187	635
			összesen	1468	345
			± Krivátsy József	12	
171	Tussa	9	Bánó Mária	9	639
			Both Anna	10	551
			Kéry Anna	3	1284
			Pécsy József és Imre	66	584
			Pekáry	1	1532
			Szomoróky	10	1021
			Tussay István	51	349
			Tussay Jakab	44	1457
			Tussay Márton	21	765
			összesen	220	182
172	Tussa Újfalu	7	Bánó Mária	7	1509
			Füzesséry József	2	1388
			Pécsy József és Imre	5	699
			Pekáry József	14	40
			Tussay István	28	597
			Tussay Jakab	32	229
			Tussay Márton	90	977
			összesen	181	639
173	Upor	1	Aspremont gr.	215	956
174	Vécse	1	Fáy László	3	881
			Kamara (Terebesi pálosok)	111	954
			összesen	115	235
175	Velejte	1	Almásy Pál	410	953
	Terebesi kerület	187			

9	Sókiúti kerület	Birtokosok száma	Nemes birtokos	K.h.	nsz öl
176	Agyagos	1	Dessóffy (Dessewffy) Tamás örökösei	318	1521
			G. C. eklézsia	22	736
			R. C. eklézsia	13	515
			Összesen	354	1172
177	Aranyos Patak	0	nincs földesúri szántó		
178	Bánszka	0	G. C. Eklézsia	18	738
			G. C. Parókus	14	1048

9	Sókúti kerület	Birtokosok száma	Nemes birtokos	K.h.	nsz öl
			G. C. Csábóci eklézsia	0	1522
			összesen	34	108
179	Csáklyó	9	Barkóczy gr. özv.	209	1029
			Boldisár	2	927
			Csáklyay László	10	399
			Csáklyay Pál	36	1597
			Ghillányi Pál br.	12	877
			Hazugha Mihály özv.	10	522
			Malonyay	0	1430
			Schramb Imre	2	1469
			Vilcek	2	199
			R. C. Parókus és eklézsia	17	139
			összesen	305	588
180	Dávidvágás	2	Barkóczy gr. özv.	51	1222
			Vladár A. özv.	26	288
			G. C. Eklézsia	5	244
			G. C. Parókus	13	1564
			Összesen	97	3318
181	Fekete Patak	0	R. C. Parókus	10	619
182	Hencóc	0	Nincs földesúri szántó		
183	Hermány	0	Eklézsia	5	1554
184	Juszkó Volya	0	G. C. eklézsia	35	225
			G. C. parókus	43	806
			G. C. kántor	4	525
			összesen	82	1556
185	Kis Porubka	7	Beszterczy János	3	498
			Beszterczy P	20	1538
			Hlavathy	22	1142
			Komán	13	1404
			Matyasovszky László	27	558
			Soós Pál	200	738
			Tóth	7	821
			G. C. eklézsia	4	1021
			összesen	300	1320
186	Kolcs Hosszúmező	6	Dobos család	12	554
			Okolicsány János özv.	59	1406
			Oroszi András	30	1568
			Rettegi	8	151
			Szirmay István	39	607

9	Sókiúti kerület	Birtokosok száma	Nemes birtokos	K.h.	nsz öl
			Szirmay Tamás	70	560
			Körtvélyesi parókus	5	1305
			összesen	226	1351
187	Majorocska	3	Bydeskuti István	6	326
			Forgách gr.	1	875
			Vladár Pál özv.	112	1506
			összesen	120	1107
188	Rudlyó	1	Forgách gr.	218	90
			G. C. eklézsia	4	1273
			G. C. parókus	23	1348
			összesen	246	1111
189	Sókiút	0	R. C. parókus	18	527
			G. C. eklézsia	13	638
			összesen	31	1165
190	Szacsur	5	Károlyi István	69	1261
			Kelle Dávid özv.	34	600
			Soós Imre	171	1488
			Soós Pál	224	1384
			Tóth M. kapitány	83	1506
			összesen	584	1439
			± R. C. parókus	33	800
191	Tapoly Bisztra	4	Farkas Márton	94	301
			Hevessy Ferenc	90	1252
			Szeghy Ferenc	158	1380
			Szeghy Károly	108	410
			Közbirtokosság	21	507
			összesen	473	650
192	Varannó Csemernye	13	Barkóczy br. özv.	60	915
			Barkóczy gr. özv.	324	640
			Csíky István	21	91
			Forgách gr.	168	1533
			Ghillányi Pál br.	2	193
			Hazugha Mihály özv.	1	1233
			Malonyay Károly	0	1105
			Matyasovszky László	116	1387
			Rozgonyi	36	633
			Schramb Imre	13	711
			Soós Pál	43	1226
			Vitéz János	8	1031

9	Sókúti kerület	Birtokosok száma	Nemes birtokos	K.h.	nsz öl
			Vladár Pál özv.	81	860
			G. C. eklézsia	0	726
			R. C. eklézsia	0	1474
			Szacsúri R. C. parókus	33	1364
			Vehéci R. C. eklézsia	0	1077
			Összesen	916	199
193	Varannó Hosszúmező	8	Forgách gr.	25	1381
			Oláh András	11	1247
			Oláh György	0	886
			Oláh István id.	4	1056
			Oláh István ifj.	13	1536
			Oláh József id.	11	400
			Oláh József ifj.	8	35
			Oláh Mihály	14	1347
			Kamara (Vallásalap)	5	960
			Összesen	96	848
194	Vehéc	9	Berzeviczy János özv.	59	935
			Boldisár	2	207
			Ghillányi Pál br.	79	1024
			Hazugha Mihály özv.	60	673
			Malonyay Károly	42	1148
			Schramb Imre	67	715
			Végessy	25	238
			Vilcsek	21	759
			Vitéz János	134	1566
			R.C. eklézsia	13	1030
			összesen	507	295
195	Zamutó	2	Almásy Pál	56	476
			Barkóczy gr. özv.	2	141
			összesen	58	617
	Sókúti kerület	70			

10	Homonnai kerület	Birtokosok száma	Nemes birtokos	K.h.	nsz öl
196	Alsó Hrabóc	14	Benyiczkné özv.	32	1300
			Bessenyei István	40	575
			Horváthné özv.	1	525
			Kossuth József	116	875

10	Homonnai kerület	Birtokosok száma	Nemes birtokos	K.h.	nsz öl
			Kossuth József (!)	5	0
			Krivacsy Ferenc	13	625
			Malonyay János	34	100
			Malonyay Károly	28	225
			Malonyayné özv.	17	850
			Mantisné özv.	48	275
			Nigléczy Sámuel	25	600
			Prényi Klára br.	43	425
			Vass Antal özv.	24	1325
			Vass Mihály	96	325
			Összesen	527	25
197	Bánóc	20	Bánóczy András	2	1591
			Bánóczy Sándor	22	975
			Budaházy Mária	2	1475
			Farkas Márton	34	1532
			Ghillányi Pál br.	57	1087
			Hazugha Mihály özv.	38	1514
			Hevessy József	72	1510
			Lehoczky László	25	525
			Malonyay József	27	599
			Parnainé özv.	5	1375
			Réthegey András	29	1237
			Réthegey Imre	2	400
			Reviczky Imre özv.	72	50
			Richter László	1	44
			Sassinyi István	20	990
			Schmidegg gr.	85	1368
			Vályi József	14	1577
			Végess László özv.	13	1398
			Végess János	19	955
			Végess Julianna	3	150
			Összesen	554	1152
198	Barkó	0	nincs földesúri szántó		
199	Berettó	2	Ajszdorfer Boldizsár	128	766
			Kazinczy András	122	208
			összesen	250	974
200–					
201	Cséb (Kis- és Nagy)	2	Barkóczy br.	267	1524
			Gulácsy Pál	14	0
			Összesen	281	1524

10	Homonnai kerület	Birtokosok száma	Nemes birtokos	K.h.	nsz öl
202	Füzessér	13	Füzesséry András	8	584
			Füzesséry Antal	11	398
			Füzesséry Ferenc	16	1075
			Füzesséry Imre özv.	67	1331
			Füzesséry Mihály id.	27	416
			Füzesséry Mihály ifj.	34	1220
			Héthy János	3	0
			Kiss László	89	983
			Kocsy Pál	5	931
			Krivacsy Ferenc	8	1472
			Lacsny Anna	3	116
			Szánky György	23	150
			Szilvássy István	28	424
			összesen	327	1100
			± Domcsó J	12	425
			± Füzesséry J	9	225
± Ghillányi Pál br,	14	0			
203	Gatály	7	Begányi János	10	876
			Begányi József özv.	222	1217
			Boronkay György özv.	20	1138
			Katacsin János	9	141
			Schmidegg gr.	88	533
			Ujlaky Mihály	6	661
			Viczmándy Mátyás	1	1010
			Közbirtokosok	10	900
			összesen	370	76
204	Grozóc	1	Szirmay Tamás özv.	20	640
205	Hegedűsfalva	3	Barkóczy gr. özv.	9	1372
			Kossuth József	2	318
			Szirmay László	72	2
			összesen	84	92
206	Homonna	4	Csáky István gr.	423	198
			Farkas Mátyás	69	633
			Pupinszky László	71	765
			Van Dernáth gr.	381	587
			G. C. Parókus	13	43
			R. C. Parókus	33	292
			Eklézsia	39	640
			összesen	1031	58



10	Homonnai kerület	Birtokosok száma	Nemes birtokos	K.h.	nsz öl
207	Homonna Bresztó	0	nincs földesúri szántó		
208	Izbugya	9	Bencsik Ferenc	11	325
			Szirmay Tamás özv.	23	350
			Ujlaky András	4	375
			Ujlaky Ferenc	5	0
			Ujlaky Mihály	3	1175
			Viczmándy Imre	8	700
			Viczmándy Miklós	42	75
			Viczmándy Sándor	5	1175
			Viczmándy Veronika	2	350
			összesen	105	1325
209	Jeszenő	1	Van Dernáth gr.	32	838
210	Kladzsan	0	nincs földesúri szántó		
211	Körtvélyes (Alsó)	3	Okolicsányi János özv.	1	230
			Szirmay István	291	1136
			Szirmay Tamás András	213	836
			összesen	506	602
212	Krasznóc	1	Boronkay Pál	38	219
			± Thuránszkyéné	47	1050
213	Krivosesany	0	nincs földesúri szántó		
214	Kucsin	4	Balpataky Antal	53	1400
			Kárász István	11	1175
			Olosz János	14	425
			Szentlélek Ferenc	61	1325
			összesen	141	1125
215	Kudlóc		nincs földesúri szántó		
216	Laborc Volya	1	Sztáray János gr.	100	1425
217	Lask	1	Szirmay Pál	130	1296
			± G. C. Parókus	18	625
218	Lasztomér	19	Balogh Ferenc	6	1025
			Bánóczy András	2	958
			Bánóczy Sándor	9	369
			Bekess László	10	909
			Boronkay András	121	1278
			Domcsó András	29	501
			Füzesséry Ferenc	7	686
			Gok József	9	810
			Kereskény Gábor	10	317
			Kovács István	23	1575

10	Homonnai kerület	Birtokosok száma	Nemes birtokos	K.h.	nsz öl
			Nikléczy Gábor	15	218
			Nyeviczkey József	8	102
			Olcsváry Mihály	6	754
			Szánky László	31	1138
			Szilvássy István	5	1579
			Szirmay József és András	5	853
			Szöllősy Ferenc	21	1278
			Vladár Pál özv.	65	980
			Wahl Ferenc	24	378
			összesen	415	1308
219	Lazony	2	Kovácsnay Mihály özv.	1	521
			Szirmay Pál	267	47
			összesen	268	568
220	Leszna	0	nincs földesúri szántó		
221	Márk Csemernye	2	Okolicsányi János özv.	20	1275
			Szirmay László	9	275
			összesen	29	1550
222	Mislina	1	Szirmay Tamás özv.	191	1014
223	Mocsár	4	Boronkay András	14	1303
			Boronkay György özv.	54	467
			Marschalkóné özv.	18	1578
			Szirmay József és András	28	57
			Összesen	116	205
224	Morva	4	Eszenyi Mihály özv.	105	1225
			Szirák Zsigmond	19	25
			Szirmay Péter	8	700
			Szulyovszky Menyhért	30	1425
			összesen	164	3375
225	Nagy Mihály	4	Sztáray Mihály gr.	1077	1491
			Toporczer M	57	967
			Vásáry és Kozák	13	130
			Zsolnay György	24	1442
			összesen	1173	830
			± G. C. Parókus	10	450
			± R. C. Parókus	39	900
226	Nátafalva	10	Nátafalussy család	50	1450
			Nátafalussy György	13	1400
			Nátafalussy János	27	525
			Nátafalussy József	11	1450

10	Homonnai kerület	Birtokosok száma	Nemes birtokos	K.h.	nsz öl
			Nátafalussy Mária	39	825
			Nátafalussy Márton	12	1025
			Nátafalussy Mihály	13	850
			Szirmay Tamás özv.	108	550
			Szulyovszky Menyhért	5	600
			Viczmándy Miklós	21	1125
			összesen	305	200
227	Oreszka	1	Sztáray János gr.	269	0
228	Órmező	1	Okolicsányi özv.	557	300
229	Pazdics	5	Boronkayné özv.	35	369
			Galambos Ábrahám	25	1171
			Szirmay András	107	1368
			Szirmay József	107	1368
			Szirmay Péter	78	1401
			Összesen	355	5677
			± H. C. minister	12	1125
230	Petróc	0	nincs földesúri szántó		
231	Possa	4	Horváth József	55	750
			Szilágyi József	32	825
			Szirmay István	55	400
			Szirmay Tamás	5	1000
			összesen	148	2975
232	Rákóc	3	Boronkay Gáspár	186	825
			Szirmay Péter	302	150
			Szulyovszky Menyhért	164	875
			összesen	653	1850
233	Sámogy	1	Szirmay József és András	24	359
			± G. C. Parókus	20	25
234	Sztára	1	Sztáray János gr.	564	1414
235	Szuha	0	nincs földesúri szántó		
236	Tavarna Polyánka	1	Balásházy Ferenc	26	843
237	Topolovka	1	Szirmay László	195	799
238	Topolyán	0	nincs földesúri szántó		
			± G. C. Parókus	13	850
239	Vásárhely és Sztankóc puszta	3	Csáky Imre gr.	76	952
			Füzesséry Mihály	20	792
			Tussay Márton	54	274
			összesen	151	418
			± G. C. Parókus	10	1400

10	Homonnai kerület	Birtokosok száma	Nemes birtokos	K.h.	nsz öl
			± R.C. Parókus	18	100
240	Zavatka	1	Van Dernáth gr.	171	500
			Eklézsia	4	1094
			összesen	176	1594
	Homonnai kerület	154			

11	Varannói kerület	Birtokosok száma	Nemes birtokos	K.h.	nsz öl
241	Benkóc	4	Barkóczy Imre (!) gr. özv.	13	820
			Barkóczy gr. özv.	3	180
			Bydeskuti István	10	612
			Forgách gr.	2	402
			Összesen	29	414
242	Bodzás	0	nincs földesúri szántó		
243	Csicsóka	3	Barkóczy gr. özv.	45	57
			Forgách gr.	12	5
			Szirmay Sándor	135	47
			G. C. Parókus	15	1060
			összesen	207	1169
244	Detrik	0	G. C. Eklézsia	4	1558
			G. C. Parókus	39	640
			összesen	44	598
245	Dobra (Nagy)	1	Csáky Imre gr.	511	1257
			Eklézsia és parókus	33	97
			összesen	544	1354
246	Domása (Kis)	4	Berényi br.	11	1047
			Ibrányi	6	81
			Nedeczky Nep. János	22	1361
			Rholl József	143	1496
			R. C. Eklézsia	13	1511
			összesen	198	696
247	Domása (Nagy)	1	Vécsey br. Özv.	132	229
			R. C. Eklézsia	2	1426
			összesen	135	55
248	Fias	1	Matyasovszky Miklós	4	690
249	Györgyös	2	Kádas Gábor	81	473
			Szirmay Lajos	82	344
			G. C. Eklézsia	0	1439

11	Varannói kerület	Birtokosok száma	Nemes birtokos	K.h.	nsz öl
			összesen	164	656
			± G. C. Parókus	28	389
250	Kelcse	1	De la Motte	8	252
			Vécsey br. Özv.	151	1367
			R. C. Eklézsia	5	826
			összesen	165	656
251	Kobulnica	2	Pothurnyay A	76	1250
			Pothurnyayné özv.	55	136
			G. C. Parókus	29	1403
			összesen	161	1189
252	Komoróc	3	Barkóczy br.	27	1358
			Barkóczy gr. özv.	1	336
			Forgách gr.	17	157
			R. C. Eklézsia	1	1498
			összesen	48	149
253	Kvakóc	1	Vécsey br. Özv.	254	1147
			R. C. Eklézsia	13	1480
			R. C. Parókus	1	1256
			összesen	270	683
254	Lomna	3	Csáky Imre gr.	1	468
			Horváthné özv.	3	489
			Zsennyey (Sennyey) János br.	3	543
			G. C. Kántor	14	578
			G. C. Parókus	22	966
			összesen	44	1444
255	Magyar Krucsó	5	Bertók L.	2	316
			Fáy Ignác	4	1127
			Krucsay László	4	1140
			Szikszay János	6	1310
			Szőgyény Imre	25	586
			Kamara (Varannói pálosok)	13	873
			Eklézsia	3	543
			összesen	60	895
256	Mátyáska	0	G. C. Eklézsia	2	934
			G. C. Parókus	45	1545
			összesen	48	879
257	Mernyik	1	Szulyovszky Menyhért	183	1105
			Evang. Kántor	5	1492
			Evang. Parókus	16	263

11	Varannói kerület	Birtokosok száma	Nemes birtokos	K.h.	nsz öl
			R. C. eklézsia	24	1089
			összesen	230	749
258	Micsak	3	Csengery Gáspár	19	138
			Kádas Gábor	21	368
			Pothurnayné özv.	91	326
			összesen	131	832
259	Mihalko	1	Keczer Sándor	349	1439
			Evang. Eklézsia	18	140
			összesen	367	1579
260	Minyóc	1	Barkóczy gr. Özv.	14	430
			G. C. Eklézsia	1	843
			G. C. Parókus	11	1046
			összesen	27	719
261	Mogyoróska	1	Csáky Imre gr.	183	445
			R. C. Eklézsia	3	1178
			R. C. Parókus	24	280
			összesen	211	303
262	Ócsva (Alsó)	1	Matyasovszky Miklós	204	744
			Eklézsia	5	1485
			összesen	210	629
263	Ócsva (Felső)	4	Balotyanszki (Balugyánszky?)	40	1500
			Dessöffy (Dessewffy) gr.	21	316
			Krasz nec I.	15	1371
			Meskó br.	21	1577
			G. C. Eklézsia	18	769
			G. C. Kántor	1	671
			G. C. Parókus	43	594
			összesen	163	398
264	Orosz Kázmér	3	Barkóczy br.	15	1037
			Barkóczy gr. özv.	62	281
			Forgách gr.	19	1065
			G. C. Parókus	25	344
			összesen	122	1127
265	Orosz Krucsó	1	Bánó Imre	46	961
			G. C. Eklézsia	6	1205
			G. C. Parókus	25	41
			összesen	78	607
266	Orosz Volya	0	nincs földesúri szántó		
267	Petkóc	0	nincs földesúri szántó		

11	Varannói kerület	Birtokosok száma	Nemes birtokos	K.h.	nsz öl
268	Petőfalva	1	Horváthné özv.	15	1073
269	Proszács	0	nincs földesúri szántó		
270	Remenye	0	G. C. eklézsia	4	231
			G. C. parókus	20	1448
			összesen	25	79
271	Szedlicke	6	Barkóczy br.	11	736
			Barkóczy gr. özv.	150	845
			Bydeskuti István	48	1261
			Forgách gr.	2	1281
			Lasztóczy András	36	533
			Vladár Pál özv.	3	1500
			G. C. eklézsia	2	422
			R. C. eklézsia	9	718
			R. C. parókus	15	408
			összesen	280	1304
272	Tót Izsip	0	Kamara (Varannói pálosok)	98	992
			Evang. Eklézsia	5	672
			Evang. Parókus	6	971
			összesen	110	1035
273	Tót Jesztreb	0	nincs földesúri szántó		
274	Tót Kajna	1	Bydeskuti István	66	70
			R. C. Eklézsia	6	124
			összesen	72	194
275	Trepec	0	Nincs földesúri szántó		
276	Turány	3	Horváthné özv.	38	358
			Viczay	32	906
			Zsennyey (Sennyey) János br.	27	447
			R. C. Eklézsia	36	1438
			összesen	134	1549
277	Valkó	0	G. C. Eklézsia	9	640
			G. C. Kántor	12	1071
			G. C. Parókus	21	1450
			Összesen	43	1561
278	Varannó	8	Barkóczy br.	46	636
			Barkóczy Imre (!) gr. özv.	16	966
			Barkóczy gr. özv.	156	1066
			Eperjessy	25	1598
			Ferland Mátyás	4	47
			Forgách gr.	133	772

11	Varannói kerület	Birtokosok száma	Nemes birtokos	K.h.	nsz öl
			Szentiványi	9	449
			Vladár Pál özv.	53	845
			Kamara	6	667
			Összesen	452	646
279	Vavrinc	1	Bánó Imre	45	1124
			Eklézsia	8	735
			Összesen	54	259
	Varannói kerület	67			
12	Sztropkói kerület	Birtokosok száma	Nemes birtokos	K.h.	nsz öl
280	Bresznica (Kis)	1	Barkóczy gr. Özv.	8	1322
			R. C. Rit. eklézsia	2	609
			R. C. Rit. parókus	36	377
			összesen	47	708
281	Bresznica (Nagy)	1	Barkóczy gr. Özv.	309	1259
			R. C. eklézsia	12	2
			Összesen	321	1261
282	Brusznica	1	Barkóczy gr. Özv.	136	611
			G. C. Parókus	29	1388
			Összesen	166	399
283	Bukóc	0	G. C. Eklézsia	7	979
284	Dricsna	0	nincs földesúri szántó		
285	Giglóc	0	nincs földesúri szántó		
286	Giróc	0	G. C. eklézsia	5	275
287	Gyapalóc	4	Ibrányi	2	1348
			Nedeczky Nep. János	10	530
			Prényi br.	2	1578
			Rhöll József	129	582
			G. C. eklézsia	7	828
			Összesen	153	66
288	Havaj	0	G. C. parókus	23	1327
289	Hocsa	0	nincs földesúri szántó		
290	Holesikóc	1	Vécsey br. Özv.	109	598
			G. C. eklézsia	3	165
			összesen	112	763
291	Jakusóc	0	G. C. Eklézsia	6	737
292	Kolbóc	0	G. C. eklézsia	5	1098



12	Sztrópközi kerület	Birtokosok száma	Nemes birtokos	K.h.	nsz öl
293	Kosaróc	2	De la Motte Vécsey br. Özv. G. C. eklézsia összesen	9 115 1 126	1224 1476 32 1132
294	Kriszlóc	0	nincs földesúri szántó		
295	Makóc	1	Keglevics gr.	20	323
296	Mikova	0	G. C. parókus	20	507
297	Mrazóc	0	nincs földesúri szántó		
298	Orosz Bisztra	0	nincs földesúri szántó		
299	Orosz Hrabóc	2	De la Motte Vécsey br. Özv. G. C. eklézsia G. C. parókus összesen	2 53 1 25 82	1316 762 184 606 1268
300	Orosz Kajnya	1	Barkóczy gr. Özv. G. C. eklézsia Összesen	45 16 61	774 540 1314
301	Orosz Petróc	2	Barkóczy gr. Özv. Vécsey br. Özv. összesen	12 13 25	97 1065 1162
302	Orosz Poruba	0	eklézsia G. C. parókus összesen	3 19 22	415 413 828
303	Orosz Tokaj	1	Vécsey br. Özv. G. C. eklézsia összesen	21 4 25	654 1581 635
304	Piskoróc	0	nincs földesúri szántó		
305	Potocska	0	nincs földesúri szántó		
306	Pritulyán	1	Dessőffy (Dessewffy) Gáspár G. C. eklézsia G. C. parókus összesen	13 3 23 39	1374 1204 450 1428
307	Pucák	0	G. C. parókus	16	1377
308	Rafajóc	0	G. C. eklézsia G. C. Parókus összesen	6 32 39	1591 196 187
309	Rohosnyik	0	nincs földesúri szántó		
310	Szállyik	0	G. C. Parókus	2	1206
311	Szitnyice (Alsó)	1	Barkóczy gr. Özv. R. C. eklézsia összesen	118 5 123	71 1367 1438

12	Sztrópkói kerület	Birtokosok száma	Nemes birtokos	K.h.	nsz öl
312	Szitnyice (Felső)	1	Vécsey br. Özv.	28	1374
313	Sztaskóc	0	± R. C. eklézsia	5	946
			± R. C. parókus	28	1047
314	Sztrópkó	2	Keglevics gr.	245	294
			Zavady özv.	15	1461
			G. C. parókus	12	1280
			G. C. Orgonista	6	994
			összesen	280	829
315	Sztrópkó Olyka	1	Dessőffy (Dessewffy) Gáspár	16	1000
			G. C. parókus	20	1555
			összesen	36	2555
316	Sztrópkó Polena	0	G. C. eklézsia	5	869
317	Velkrop	0	± G. C. Parókus	50	21
318	Vladicsa	0	nincs földesúri szántó		
319	Vojtóc	1	Barkóczy gr. Özv.	14	530
320	Zavada	0	G. C. eklézsia	2	1231
			G. C. parókus	26	1008
			összesen	29	639
	Sztrópkói kerület	24			

13	Göröginyei kerület	Birtokosok száma	Nemes birtokos	K.h.	nsz öl
321	Baskóc	0	nincs földesúri szántó		
322	Borró	0	nincs földesúri szántó		
323	Csernyina	0	nincs földesúri szántó		
324	Csertész	0	nincs földesúri szántó		
325	Göröginye	1	Csáky István gr.	299	752
326	Habura	0	nincs földesúri szántó		
327	Homonna Olyka	1	Szulyovszky Sándor	64	127
			G. C. eklézsia	2	1130
			G. C. parókus	22	739
			összesen	89	396
328	Hrubó	0	nincs földesúri szántó		
329	Jankóc	0	nincs földesúri szántó		
330	Jeszenóc	1	Barkóczy gr. Özv.	8	534
331	Kaleno	0	nincs földesúri szántó		
332	Karna	1	Zámbory Antal	127	294
333	Ladiskóc (Alsó)	0	nincs földesúri szántó		

13	Göröginyei kerület	Birtokosok száma	Nemes birtokos	K.h.	nsz öl
334	Ladiskóc (Felső)	0	nincs földesúri szántó		
335	Leszkóc	0	nincs földesúri szántó		
336	Lukacsóc	0	nincs földesúri szántó		
337	Matyasóc	4	Barkóczy br. Özv.	0	209
			Barkóczy gr. Özv.	41	1427
			Bydeskuti István	0	727
			Forgách gr.	0	575
			R. C. eklézsia	29	1303
			összesen	72	1041
338	Mező Laborc	0	Nincs földesúri szántó		
339	Olyka Kriva	1	Zámory Antal	3	1139
340	Pakasztó	0	nincs földesúri szántó		
341	Pravróc	0	nincs földesúri szántó		
342	Repejő	0	nincs földesúri szántó		
343	Rokitóc	0	nincs földesúri szántó		
344	Roskóc	0	nincs földesúri szántó		
345	Stefánóc	1	Barkóczy gr. Özv.	64	301
			G. C. eklézsia	3	1080
			G. C. parókus	16	1103
			G. C. kántor	3	364
			Matyasóci eklézsia	17	1284
			összesen	105	932
346	Szopkóc	0	Nincs földesúri szántó		
347	Szukó	0	Nincs földesúri szántó		
348	Tavarna	1	Barkóczy gr. Özv.	322	315
			R. C. parókus	19	99
			összesen	341	414
349	Tót Volova	0	Nincs földesúri szántó		
350	Turesóc	0	R. C. eklézsia	13	433
351	Varehóc	0	G. C. Parókus	11	502
352	Vidrány	0	nincs földesúri szántó		
353	Zsalobina	2	Barkóczy gr. Özv.	405	559
			Bydeskuti István	42	390
			R. C. eklézsia	19	942
			R. C. parókus	3	1372
			összesen	471	63
	Göröginyei kerület	13			

14	Papini kerület	Birtokosok száma	Nemes birtokos	K.h.	nsz öl
354	Agyidóc	1	Csáky István gr.	34	515
355	Csabalóc		nincs földesúri szántó		
356	Csebinye (Alsó)		nincs földesúri szántó		
357	Csebinye (Felső)		Krasznibrodi bazaliták	17	750
358	Dedasóc		nincs földesúri szántó		
359	Hankóc		nincs földesúri szántó		
360	Homonna Rokító		nincs földesúri szántó		
361	Homonna Zbojna		nincs földesúri szántó		
362	Horbók Csebinye		nincs földesúri szántó		
363	Horbók Radvány		nincs földesúri szántó		
364	Hosztovica		nincs földesúri szántó		
365	Izbugya Béla		nincs földesúri szántó		
366	Izbugya Breszto		nincs földesúri szántó		
	Izbugya				
367	Hosszúmező	1	Kazinczy András	20	191
368	Izbugya Hrabóc		nincs földesúri szántó		
369	Izbugya Rokító		nincs földesúri szántó		
370	Izbugya Zbojna		nincs földesúri szántó		
371	Jablonka (Alsó)		nincs földesúri szántó		
372	Jablonka (Felső)		nincs földesúri szántó		
373	Kohanóc	1	Csáky István gr.	9	80
374	Koskóc		nincs földesúri szántó		
375	Körtvélyes (Felső)	1	Csáky István gr.	29	1576
376	Krasznibrod	1	Szirmay L	58	1456
377	Lyubise		nincs földesúri szántó		
378	Maskóc		nincs földesúri szántó		
379	Nehval Polyánka		nincs földesúri szántó		
380	Nyago	1	Szirmay Péter	3	608
381	Olsinko		nincs földesúri szántó		
382	Palota		nincs földesúri szántó		
383	Papina	1	Kacsándy József	95	1400
384	Pihnye		nincs földesúri szántó		
385	Radvány		nincs földesúri szántó		
386	Rovna	1	Csáky István gr.	128	318
387	Sterkóc		nincs földesúri szántó		
388	Telepóc		nincs földesúri szántó		
389	Tót Jablonya		nincs földesúri szántó		
390	Tót Kriva		nincs földesúri szántó		

14	Papini kerület	Birtokosok száma	Nemes birtokos	K.h.	nsz öl
391	Udva		nincs földesúri szántó		
392	Valentóc		nincs földesúri szántó		
393	Velopole		nincs földesúri szántó		
394	Világ		nincs földesúri szántó		
395	Virava		nincs földesúri szántó		
396	Volica		nincs földesúri szántó		
397	Zubna		nincs földesúri szántó		
	Papini kerület	8			

15	Szinai kerület	Birtokosok száma	Nemes birtokos	K.h.	nsz öl
398	Brezovec		nincs földesúri szántó		
399	Ciróka Béla		nincs földesúri szántó		
400	Ciróka Hosszúmező	1	Szirmay Sándor	201	1337
401	Csukalóc		nincs földesúri szántó		
402	Dara és Sztarina	1	Révész	17	1306
403	Dubrava és Smugóc		nincs földesúri szántó		
404	Hazsina	3	Bertholiné	9	1191
			Csáky István gr.	45	268
			Tomsicsné	27	347
			összesen	82	206
405	Helmecke	1	Van Dernáth gr.	89	967
406	Hrabova Rosztoka		nincs földesúri szántó		
407	Inóc		nincs földesúri szántó		
408	Jalova		nincs földesúri szántó		
409	Kálna és Rosztoka		nincs földesúri szántó		
410	Kemence (Kis)	1	Csáky István gr.	22	117
411	Kemence (Nagy)	1	Szirmay Tamás özv.	877	250
412	Klenova		nincs földesúri szántó		
413	Kolbászó		nincs földesúri szántó		
414	Kolonica		nincs földesúri szántó		
415	Lácfalva	1	Csáky István gr.	7	1274
416	Ladomér		nincs földesúri szántó		
417	Mihajló		nincs földesúri szántó		
418	Modra		nincs földesúri szántó		
419	Novoszedlica	1	Szirmay István	48	591
420	Orosz Bisztra		nincs földesúri szántó		

15	Szinnai kerület	Birtokosok száma	Nemes birtokos	K.h.	nsz öl
421	Orosz Hrabóc		nincs földesúri szántó		
422	Orosz Patak		nincs földesúri szántó		
423	Orosz Volova		nincs földesúri szántó		
424	Osztrozsnycica		nincs földesúri szántó		
425	Parihuzoc	1	Szirmay A	8	1505
426	Pcsolina		nincs földesúri szántó		
427	Peticse		nincs földesúri szántó		
428	Polena	1	Révész P.	83	1556
429	Porubka	1	Csáky István gr.	24	1030
			± G. Rit. eklézsia	3	415
430	Priszlop		nincs földesúri szántó		
431	Runyina		nincs földesúri szántó		
432	Ruszkica		nincs földesúri szántó		
433	Szinna	1	Rholl József	98	397
434	Szmlonik		nincs földesúri szántó		
435	Sztakcsin	1	Szirmay László	243	268
436	Sztakcsin Rosztoka	1	Szirmay László	41	624
437	Sztrihóc		nincs földesúri szántó		
438	Topolya		nincs földesúri szántó		
439	Ublya		nincs földesúri szántó		
440	Ulics	1	Szirmay Lajos	87	181
441	Ulics Kriva		nincs földesúri szántó		
442	Valaskóc	1	Rholl József	23	1475
443	Zboj		nincs földesúri szántó		
444	Zuella		nincs földesúri szántó		
	Szinnai kerület	18			

## VII. NEMESI JÖVEDELMEK ÖSSZEÍRÁSA

A II. József korabeli kataszteri összeírás – mégoly töredékes – anyaga mellett a sátoraljaújhelyi levéltárban találhatunk még egy, a 18. század végének gazdasági-társadalmi viszonyaihoz közelebb vivő, ritkaságszámba menő forrást. Ez a nem úrbéres viszonyok között élő lakosság jövedelmi viszonyait felmérő 1800-ban készített összeírás.<sup>34</sup>

Az állam a 18. század utolsó éveiben – a francia háborúk által sürgetve – igyekezett megismerni a lakosság vagyoni állapotát, teherbíró, s ez által adózó képességét. Az úrbéres népesség esetében ezt a célt kielégítették az évenkénti dicalis összeírások. A lakosság másik, számbelileg kisebb része, a nemesek és más, többé vagy kevésbé kiváltságolt rétegek vagyoni állapotáról azonban a hatóságoknak kevés megbízható értesülésük volt. A nemesség esetében a fennhangoztatott *insurrectionális* képesség felmérését is szükségesnek látták. Ezért is kerítették sort a megyében lakó, vagy ott jövedelemmel rendelkező nem úrbéres függésben élő lakosok jövedelmeinek összeírására. Bár az összeírás másokra is kiterjedt, elsődleges célja a nemesség bevonása volt a felmérés alanyai közé. A megyében a táblázatom alapjául szolgáló 1800-i jövedelemösszeírást megelőzően is születtek hasonló célú felmérések, ezekből azonban sokszor csak a kivetett gabonakötelezettség teljesítésére és a hátralék nagyságára találunk adatokat. Bár az 1800-i összeírás mesterséges elvet érvényesített – minden jövedelmet konkrét pénzüsszetre számítottak át –, a készítésénél tanúsított alaposág, valamint a jövedelemforrások nagyfokú differenciálása az eredményeit rögzítő dokumentumot mégis különlegesen értékesé teszi a kutatás számára. Mintha a nemesség megadóztatásában – évtizeddel a császár halála után – már nem a birtokok nagyságát, hanem a kivetés másik, a birtokosok jövedelmeit alapul vevő változatot akarták volna érvényesíteni.

---

<sup>34</sup> ZmL IV-A 2005/e. Nemesi hozzájárulásokkal kapcsolatos összeírások 1664–1841. 4. doboz. Nemesi birtokok és jövedelmek összeírása járasonként. Liber obtingentialis Insurrectionis 1800.

Az 1800-i felmérés a nemesség minden jövedelmét fel akarta tární. Az összeírás 17 jövedelmi kategóriát különböztetett meg. Az első csoportba (amelybe hat kategória tartozott) a parasztnépesség által fizetett járadékokat, valamint a földművelésből származó jövedelmeket sorolták. Külön rubrikába kerültek a telkiállományból származó (jobbágyi), a zsellérektől, továbbá a házatlan zsellérektől származó jövedelmek, s külön rovatot szenteltek a zsellérek birtokából származó bevételeknek. Ebben a csoportban szerepelt még a majorságból (*curia*), valamint a telken felüli szántókból és rétekből származó jövedelem (*superantantia*) is. A második csoportba (8 kategória) az ún. kisebb királyi haszonvételek kerültek: a korcsmáltatás-, hússzék-, vám-, rév-, halászat-, erdő-, malom- és vásártartás jövedelmei, egyenként részletezve, az utolsó csoportba pedig a szőlőbirtoklás jövedelmei, három alcsoportban: szabad szőlők, dézsmát (tizedet) fizető szőlők és a hegyjogból származó jövedelmek. A kimutatásban a felsorolt jövedelmeket telkekre (*sessio*) számították át, általában 24 „rénes” forint jövedelmet tekintve egy teleknek. Ennyi jövedelmet számoltak egy eszmei jobbágytelek, 8 zsellér vagy 12 házatlan zsellér után. A szabad szőlők esetében akkora területet tekintettek egy teleknek, amelyet 12 frt szakmány-munkabér ráfordítással lehetett megművelni, a dézsmás szőlők esetében a szakmány-munkabér ráfordítást 16 frt-al számították egy teleknek. A felmérés 1/8 teleknyi (tehát 3 forintnyi) pontossággal adta meg az adatokat.

Az 1800-i nemesi jövedelemösszeírás – a kataszteri felmérés forrásaihoz hasonlóan – két változatban is szerepel az érintett forrásokban. Egyrészt megtalálható az érintett települések szerint, másrészt a birtokosok sorrendjében. A települések szerinti felsorolásban nemcsak az adott településen nem úrbéres jellegű jövedelemmel rendelkező minden személy nevét megtalálhatjuk, hanem ennek a jövedelemnek a besorolását is a 17 kategória valamelyikébe. A birtokosok szerinti csoportosítást a források között már említett *Liber obtingentialis*-ban találjuk. Mivel az összeírás célja az – ezúttal pénzben kifejezett – hadi-kötelezettség megállapítása volt, e kötetben az érintett birtokosok neve mellé már csak településenkénti jövedelmeik összege került, a jövedelmek egyes kategóriákra való lebontása már nem. Azért, hogy minden birtokost csak egyszer kelljen szerepeltetni a kötetben, az első előfordulásnál az adott személy valamennyi megyebeli településről származó jövedelmét feltüntették. A nevek szerinti csoportosításnak a jövedelmek összesítésén túl más, a kutatók számára különleges értéke is van. A korabeli források közül ez azon kevesek közé tartozik, amelyekből kiderülhet, hogy az azonos nevet viselő, de különböző településeken jövedelemhez jutó személyek közül kik voltak valóban azonosak. Az azonosítást a más forrásokban felbukkanó személyekkel mind a megyében lakók, mind az *extraneusok* esetében a lakóhely (utóbbiaknál a honos megyével kiegészítve) megnevezése könnyíti meg.



A kivetés jellegéből következően persze a felsoroltak köre túllépett a nemesekén. A kötet névsorában nemesek, intézményi birtokosok (kamarai uradalmak, püspökségek, az egyházi birtokokat még mindig igazgató alapok), a különféle vallások papjai, lelkészei, helyi egyházközségei, parókiái, a földesúri birtokok jószágigazgatói, számvevői, a megyén kívül lakó, de azon belül jövedelemmel rendelkező nemes *extraneusok*, távoli (szabad királyi) városok polgárai, a pataki iskola tanárai, továbbá bérlők és zálogbirtokosok (akik között akár görögöket és zsidókat is találhatunk), végül kimondottan nem nemes (*ignobilisnek, colonusnak* nevezett) személyek szerepelnek. Ebből a környezetből a névsor nemeseinek kiválogatása végül nem minden esetben bizonyul egyszerűnek. Az összeírás ugyanis a nem-nemeseket nem mindig különítette el egyértelműen a nemesi birtokosoktól. Pontosabban a nemest jelölő D vagy N megkülönböztetés nincs mindig kitéve a nyilvánvaló nemesek neve elé sem. Például a listán szereplő uradalmi tisztviselők (*inspectorok, provisorok* stb.) esetében sem feltétlenül tudjuk meg, hogy nemesek voltak-e vagy sem.

Az 1800 előtt keletkezett összeírások következtelenségei után az 1800-i jövedelemfelmérés a nemesség társadalmi differenciálódásának fontos forrása, hiszen a jövedelmek összegszerű megnevezésével, és a kivetett pénzbeli fizetség pontos meghatározásával tudja segíteni a kutatást.<sup>35</sup> Az összeírásból a nemességre háruló terhek megítélésére is tudunk következtetéseket levonni. Ha a jövedelmek kategóriánként feltüntetése nem is szerepel *Liber obtingentialis*-ban, megtaláljuk benne a kötelezettség nagyságát. A telkekre átszámolt jövedelemre sessionként 5 rénes forint 20 krajcár hozzájárulást vetettek ki, a szokásosan legkisebbként feltüntetett 1/8 sessionyi jövedelemre így 40 krajcár fizetési kötelezettség hárult. A kötetben szereplő 25 576½ sessio jövedelmet összességében 136 408 Rfl 40 xr adó terhelte.

Az 1800-i jövedelemösszeírás – a dicalis összeírásokhoz hasonlóan, de ezúttal egy másik társadalmi réteg szempontjából – képet adhat számunkra Zemplén megye 18. századvégi gazdálkodásáról. A birtokosok (és általában a nem úrbéres lakosság) jövedelmei rendszerint ugyanazokból, vagy legalábbis nagyon hasonló forrásokból származtak, mint a parasztok (adóköteles) jövedelmei, még a kerületek között érvényesülő területi (regionális) különbségek is hasonlóan alakultak azokéhoz. Az összes jövedelem szempontjából messze kiugrik a hegyaljai településeket magába foglaló két kerület (Tokaji, Pataki), az egyes jövedelmi kategóriák közül pedig a szőlő jövedelme. Észak felé haladva utóbbi jövedelme persze éppen úgy megfoghatkozott, majd teljesen el is tűnt, mint a paraszti adóköte-

---

<sup>35</sup> Uott 4. doboz – A jövedelmek kategória szerinti elkülönítése a 3. doboz kerületi listáin található, egy kerület – a Tokaji – kivételével. Ez utóbbit a IV-A. 2001/d. Nemesi közgyűlés iratai 1790–1813. Loc. 159. N<sup>o</sup> 214. szám alatt találjuk: Conscriptio Individualis Districtus Tokaiensis pro Insurrectione Militari Anni 1800.

les jövedelmek közül. A kisebb királyi haszonvételek közül a korcsmáltatás haszna bizonyult a legjelentősebbnek, ezúttal nem csak a Hegyalja településein. Komoly jövedelmük származott a birtokosoknak a malmokból (illetve bérbe adásukból), tisztas hasznuk az erdőkből, míg a halászat ezúttal is csak a jövedelmek utóján foglal helyet. A két hegyaljai kerület – ahol az úrbérrendezés is alig talált jobbágyokat – jövedelmei között a zsellérektől származó jövedelmek bizonyultak tekintélyesnek, a Tokaji kerületben meghaladva a jobbágyoktól származó jövedelmeket. (Pedig az előírások szerint 8 zsellér jövedelmét lehetett azonosnak tekinteni egy jobbágytelek jövedelmével.) Csökkenő mértékű jövedelmeket hozott a birtokosoknak a sajátkezelésű szántó (*curia*) is.

Az 1800-ban összeírt tekintélyes jövedelem azonban végül nem kizárólag a megye nemeseit gazdagította, hanem mellettük nagyszámú *extraneus* is.<sup>36</sup> Jelenlétükre és jövedelmeikre két – korábban is említett – forrásból, az 1797-ben készült *Lista insurrectionalis*ből és az 1800-i *Liber obtingentialis*ből tudunk következtetni. Az előző településenként sorolja fel az ottani javaik (jövedelmük) alapján hozzájárulásra kötelezett birtokosokat, különválasztva azokat, akiknek lakóhelye kívül esett a megye határain. Az utóbbiban a nevek mellett nemcsak akkor szerepel a lakóhely megnevezése, ha az kívül esett Zemplénen, hanem sok esetben akkor is, ha az a megye valamelyik másik helységét jelentette. A két forrás alapján a Zemplén megyében a 18. század végén földbirtokból jövedelmet élvező nagyjából 3200 nemes több mint egyharmadát, közel 1200 főt sorolhatjuk az *extraneus* kategóriába. Persze nem mindegyikük tartozott a másutt lakókhoz – mivel a korban *extraneusnak* tekintették azokat is, akiknek lakóhelyükön kívül más településről is származott jövedelmük (ebben az esetben természetesen az utóbbi településen számítottak *extraneusnak*).<sup>37</sup> Így az 1200 főből megközelítőleg hatszáz volt azoknak a száma, akik lakóhelyükön kívül más, szintén Zemplén megyei településen is rendelkeztek jövedelemmel, másik hatszázuk viszont a megyén kívül lakóként élvezett zempléni birtokról származó jövedelmet.

A más megyékből „bebírók” (ahogyan az *extraneusokat* a korban nevezték) között elsősorban a hegyaljai szőlőbirtoklás volt népszerű. A legtöbb *extraneus* Abaúj megyéből származott, amely 1797-ben 226 fővel (akik közül 192-en bírtak hegyaljai szőlőt), 1800-ban pedig 207 fővel (köztük 186 hegyaljai szőlőbirtokossal) került a megyék között az első helyre. A szintén szomszédos Borsod

<sup>36</sup> A megyebeli *extraneus* birtoklásról a korábbi kötetem kiadása óta megjelent tanulmányom: A hegyaljai szőlőbirtokok vonzáskörzete. In: *A magyar arisztokrácia társadalmi sokszínűsége, változó értékek és életviszonyok*. Szerk. Papp Kára és Püski Levente. Debreceni Egyetem Történelmi Intézete, Debrecen, 2013. 181–199.

<sup>37</sup> A kategória pontosítására ld. Orosz István: *Extraneus birtoklás és borértékesítés Sárospatakon a XVIII–XIX. században*. In: *A 800 éves város Patak*. Szerk. Tamás Edit. Sárospatak, 2004. 69–77.

megyében lakó 32 extraneus közül 18-nak volt hegyaljai jövedelme, de ez már nem volt elég a második helyhez. (A két összeírás számadatai Borsod esetében azonosak.) Nem kell különösebben magyarázni, hogy elsősorban olyan megyék birtokosai akarták saját borfogyasztásukat kielégíteni, vagy jövedelmüket növelni hegyaljai szőlők szerzésével, amelyek maguk nem, vagy alig voltak alkalmasak szőlőtermesztésre. A hegyes Sáros 80 ill. 43, Szepes 67 ill. 50, Ung 8 ill. 13, az alföldi fekvésű Szabolcs 43 ill. 48 fővel szerepel a két 18. századvégi zempléni *extraneus* listán. De a hegyaljai szőlőbirtoklásnak a más megyében található szőlőművelés sem lehetett akadálya. Példa lehet rá Heves, ahol ugyan volt szőlőtermelés, ha ez nem is vetekedhetett a hegyaljai hírével, mégis 13 ill. 14 itteni lakos került fel a hegyaljai *extraneusok* listájára. Sokan kerültek ki a szomszédos megyék városainak lakosai közül. Sáros megyéből Eperjesről, Bártfáról, Kisszebenből, Szepes megyéből Késmárkról, Lőcséről, Iglórol. A zempléni szőlők vonzása néhány igen távol lakó birtokost is érintett. Volt közöttük bécsi, pesti, győri, pécsi lakos is, az arisztokraták között pedig néhány igen illusztris személy: két Pálffy gróf, egy-egy Eszterházy, Batthyány és Grassalkovich herceg, egy Károlyi gróf, vagy éppen Wesselényi Miklós báró Zsibórol, a Mikszáth *Különös házasság* c. regényéből ismert Butler János gróf, vagy a későbbi regényíró és politikus Eötvös József nagyapja, Eötvös (a forrásban Ötves) Ignác báró. Különös tétele az 1800-i összeírásnak az a – forrásokról szóló fejezetben már említett – bejegyzés, amely Csáky Imre bíboros birtokában is talált zempléni, nevezetesen mádi földbirtokot. Lakóhelyéül az összeírás egyenesen Rómát tünteti fel. Pedig Csáky Imre bíboros, kalocsai érsek közel 70 évvel korábban, 1732-ben elhunyt. Úgy tűnik örökösei az eltelt évtizedek alatt sem tudtak megegyezni örökségéről. (A birtokosok között szereplő Csáky Imre gróf 1747–1805 között élt.)

Bár az 1800-i jövedelemösszeírást konkrét indítékhoz, a napóleoni háborúhoz tudjuk kötni, a megyében mégsem jelenti az egyetlen ilyen jellegű forrást. A megyei igazgatás alaposágát bizonyíthatja, hogy a 19. század folyamán később hasonló, de a korábnál alaposabb, azokénál több rubrikát tartalmazó felmérések is készültek.<sup>38</sup>

---

<sup>38</sup> Erdmann Gyula az 1800-i összeírás mellett az 1834-ben készített felmérés adatait használta fel a megye reformkori nemesi társadalmának bemutatására. Vö: Erdmann Gyula: A Zemplén megyei nemesség tagozódása, jövedelmi viszonyai a 19. század első felében. In: *Rendi társadalom- polgári társadalom I. Társadalomtörténeti módszerek és forrástípusok. Salgótarján 1986. szept. 28–30.* Nógrád Megyei Levéltár kiadványa. Szerk. Á. Varga László. Salgótarján, 1987. 85–97. – Uő: Zemplén megye társadalmá a feudalizmusból a kapitalizmusba való átmenet időszakában. In: *A polgárosodás útján. Tanulmányok Magyarország társadalmának átrétegződéséhez a polgári átalakulás korában.* Szerk. Szabad György. Bp., 1990. 301375.

	Kerületek	Összes jövedelem / sessio	I. Jobbágyoktól	II. Zsellérektől	III. Háztalan zsellérektől	IV. Curiából	V. Zsellérek birtokáról	VI. Telken felüli földből	VII. Korcsmálta- tásból	VIII. Mészárszék tartásából
1	Szerencsi	2 604	791	80 3/4	5 1/2	641 3/4	49 3/4	296 1/8	369	19 1/4
2	Tokaji	4 396 3/4	138 3/8	202 1/2	15 1/2	233 1/4	19 1/4	127 1/8	1290 1/4	75 1/4
3	Pataki	1 786 5/8	199 1/8	120 3/8	3 1/2	58 5/8	4 5/8	115 1/4	343	26 3/8
4	Királyhel- meci	1 020 1/4	433 3/8	33 1/4	1 5/8	331 1/2	2 3/4	6 1/8	102 5/8	3 5/8
5	Zétényi	1 260 3/8	683 7/8	51 1/8	7/8	150 3/4	0	41	168	5 1/2
6	Újhelyi	1 937 3/8	537 1/8	110 5/8	2 1/2	307 7/8	17 3/8	22	390 1/4	4 3/4
7	Gálszécsi	1 519 1/2	643 1/8	86 1/2	6 1/4	452 5/8	4 5/8	10 1/8	187 1/2	7 1/4
8	Terebesi	1 669 1/2	726 3/4	72 1/2	4 3/8	484 1/2	7 3/4	64 1/8	227 1/4	1 7/8
9	Sókúti	1 039 5/8	491 3/8	49 3/8	1 3/4	212 5/8	1/4	41 1/4	133	0
10	Homonnai	2 590 3/8	803 1/4	114 1/4	10 1/4	769 1/4	47 1/4	68 1/4	408 3/8	12 1/8
11	Varannói	1 280 1/4	694	50 1/4	2 3/4	159 7/8	5 1/8	13 3/4	214 3/8	0
12	Sztropkói	862 1/8	460 1/4	33 1/2	0	48 7/8	20 3/8	16	151 5/8	3 7/8
13	Göröginyei	906 7/8	712 3/4	11 1/4	1/4	38 3/4	12 3/8	1	93 5/8	0
14	Papini	1 314 1/2	846 1/8	12 3/8	3/4	19 3/4	1/4	24	343	0
15	Szinnai	1 388 3/8	780 3/4	18 1/2	3 5/8	76 5/8	6 5/8	85 7/8	277	0
	Megyei összes	25 576 1/2	8941 1/4	1047 1/8	59 1/2	3986 5/8	198 3/8	932	4698 7/8	159 7/8

	Kerületek	IX. Vámból	X. Révből	XI. Halászatból	XII. Erdőből	XIII. Malomból	XIV. Vásárból	XV. Szabad szőlőből	XVI. Dézsmás szőlőből	XVII. Hegyjögből
1	Szerencsi	46 1/8	12 1/2	20 3/4	5 7/8	73 1/8	0	61	30 5/8	100 7/8
2	Tokaji	0	0	5 1/2	9	52 1/2	45 7/8	1153 3/8	410 1/8	618 7/8
3	Pataki	0	0	7	17 7/8	65 3/8	19 1/4	333 3/4	315 1/4	157 1/4
4	Királyhelmeci	0	7	2 1/4	10	37 1/2	1/4	25 1/2	5 3/4	17 1/8
5	Zétényi	0	18 5/8	1 5/8	46 7/8	92 1/8	0	0	0	0
6	Újhelyi	6 1/4	23 1/2	1 1/2	51 3/4	73 1/2	1	125 3/4	78 5/8	183
7	Gálszécsi	2	0	0	17 1/8	73 3/4	10 1/2	14 3/4	1/2	2 7/8
8	Terebesi	2 1/2	0	7/8	22 7/8	46 3/4	2	5 3/8	0	0
9	Sókúti	1 1/2	0	0	30 3/4	76 3/4	1	0	0	0
10	Homonnai	32 1/2	0	0	35 7/8	125 3/4	37 1/4	106 1/8	1 1/2	18 3/8
11	Varannói	0	0	0	40 1/4	89	10 3/8	1/2	0	0
12	Sztropkói	16 1/4	0	0	13 5/8	80 1/8	17 5/8	0	0	0
13	Göröginyei	0	0	0	11 1/4	25 1/8	0	1/2	0	0
14	Papini	0	0	0	23 1/2	44 3/4	0	0	0	0
15	Szinnai	0	0	0	73	66 3/8	0	0	0	0
	Megyei összes	107 1/8	61 5/8	39 1/2	409 5/8	1022 1/2	145 1/8	1826 5/8	842 3/8	1098 3/8

1	Szerencsi kerület, 21 település	Összes jövedelem / sessio	I. Jobbgyoktól	II. Zsellérektől	III. Háztalan zsellérektől	IV. Curiából	V. Zsellérek birtokáról	VI. Telken felüli földből	VII. Koresmáltásból	VIII. Mészárszék tartásából
1	Alsó Dopsza	45 1/8	7 1/2	2 1/2	0	9 5/8	1/8	7 3/4	1 7/8	5/8
2	Bekecs	103 1/2	37	3 3/8	0	11 7/8	0	12 1/8	29 1/8	0
3	Berzék	113 3/4	7 3/4	4 1/4	1/2	52	0	14 7/8	6 3/8	1 1/4
4	Csanálos	106 5/8	47	4	2 3/4	15 1/4	0	5	6	1
5	Gesztely	171 3/4	47	1 1/2	0	47 5/8	2 3/4	18 1/2	30 7/8	3 7/8
6	Girincs	63 1/8	14	3/4	0	16	0	24	8	3/8
7	Harkány	104 1/8	33	1 1/2	0	30 1/4	0	29 1/8	10 1/4	0
8	Hernád Németi	265 1/4	72	0	0	49 3/4	46	46	16 1/2	1 1/2
9	Hidvég	50 1/8	42 1/4	1/4	0	3/4	0	1/8	5 3/8	1/4
16	Hoporty	48 1/8	8 1/2	2 3/8	0	18 3/8	0	1/2	7 1/2	1/8
11	Kak	68 1/4	10 5/8	2 1/2	0	43 1/8	7/8	8 1/2	1 5/8	0
12	Kesznyéten	82	61 1/4	3/4	0	1/4	0	2	8 1/4	3/4
13	Kis Csécs	28 1/8	10	3/8	0	13 3/4	0	0	4	0
14	Köröm	75 3/4	18	1 1/2	0	10	0	6 3/4	6 1/4	1/8
15	Külső Bócs	45 1/4	32 1/2	2 7/8	0	1/8	0	5/8	8	0
16	Legyes Bénye	134 7/8	32 1/2	5 7/8	0	49 7/8	0	19 1/8	10 3/4	1 5/8
17	Luc	303 1/4	78	12 3/4	1	154 1/8	0	0	36	3 3/4
18	Megyaszó	216 1/8	93 1/4	7 1/4	1/8	33 1/2	0	33 1/8	24 7/8	1/4
19	Monok	308 7/8	56 7/8	16 1/2	1	61	0	45 1/4	52 1/2	3 1/4
20	Szada	105	51 1/2	1 7/8	1/8	10 1/8	0	22 3/4	11 1/2	1/2
21	Szerencs	165	30 1/2	8	0	14 3/8	0	0	83 3/8	0
	Szerencsi kerület	2604	791	80 3/4	5 1/2	641 3/4	49 3/4	296 1/8	369	19 1/4

1	Szerencsi kerület, 21 település	IX. Vámból	X. Révből	XI. Halászatból	XII. Erdőből	XIII. Malomból	XIV. Vásárból	XV. Szabad szőlőből	XVI. Dézsmás szőlőből	XVII. Hegyigyből
1	Alsó Dopsza	0	0	0	5/8	0	0	4 1/4	3 1/2	6 3/4
2	Bekecs	0	0	0	0	0	0	4	1 7/8	4 1/8
3	Berzék	0	0	0	1 1/4	25 1/2	0	0	0	0
4	Csanálos	0	0	0	1/4	15	0	3 1/4	7/8	6 1/4
5	Gesztely	12 1/2	0	0	7/8	0	0	1 1/2	1 1/8	3 5/8
6	Girincs	0	0	0	0	0	0	0	0	0
7	Harkány	0	0	0	0	0	0	0	0	0
8	Hernád Németi	0	0	0	1/4	31	0	0	3/4	1 1/2
9	Hidvég	0	0	1/2	5/8	0	0	0	0	0
16	Hoporty	0	0	0	1/2	0	0	2 1/4	1/8	7 7/8
11	Kak	0	0	0	0	0	0	1/2	1/4	1/4
12	Kesznyéten	0	0	8 1/4	1/2	0	0	0	0	0

1	Szerencsi kerület, 21 település	IX. Vámból	X. Révből	XI. Halászatból	XII. Erdőből	XIII. Malomból	XIV. Vásárból	XV. Szabad szőlőből	XVI. Dézs más szőlőből	XVII. Hegyjogból
13	Kis Csécs	0	0	0	0	0	0	0	0	0
14	Köröm	33	0	0	1/8	0	0	0	0	0
15	Külső Böcs	5/8	0	1/2	0	0	0	0	0	0
16	Legyes Bénye	0	0	0	0	1/4	0	7 3/8	1 1/2	6
17	Luc	0	12 1/2	3 7/8	0	1 1/4	0	0	0	0
18	Megvaszó	0	0	0	1/8	1/8	0	1/8	6 1/4	17 1/8
19	Monok	0	0	1	1/4	0	0	28 5/8	2 1/2	40 1/8
20	Szada	0	0	6 5/8	0	0	0	0	0	0
21	Szerencs	0	0	0	1/2	0	0	9 1/8	11 7/8	7 1/4
	Szerencsi kerület	46 1/8	12 1/2	20 3/4	5 7/8	73 1/8	0	61	30 5/8	100 7/8

2	Tokaji kerület, 10 település	Összes jövedelem / sessio	I. Jobbágyoktól	II. Zsellérektől	III. Háztalan zsellérektől	IV. Curiból	V. Zsellérek bir-tokáról	VI. Telken felüli földből	VII. Korcsmál-tatásból	VIII. Mészár-szék tartásából
22	Golop	56 5/8	3	2 1/4	1 1/8	0	3/8	6 3/8	10 1/8	1/8
23	Keresztur	700	4 3/4	34 1/2	10 7/8	12 1/2	0	57	188 3/8	8 1/4
24	Kisfalud	355 1/2	27 1/2	15 5/8	0	5 5/8	0	20 3/4	61 1/2	0
25	Mád	668 3/4	0	49 3/4	2 1/2	31 7/8	0	2 1/2	178 1/4	0
26	Ond	120	13 1/2	6 7/8	0	2 3/4	0	1 3/4	10 1/8	0
27	Rátka	83 1/8	34 1/8	1/8	0	1 3/4	0	1/2	40 1/2	0
28	Tállya	954 3/4	0	53 1/4	1	50 1/8	7 3/4	17 1/2	291	0
29	Tarcal	496 1/8	25	1/4	0	26 1/2	8 1/8	0	131 3/4	3 5/8
30	Tokaj	684 7/8	0	33 3/4	0	35 1/2	3	0	340 3/8	62 1/2
31	Zombor	277	30 1/2	6 1/8	0	66 5/8	0	20 3/4	38 1/4	3/4
	Tokaji kerület	4396 3/4	138 3/8	202 1/2	15 1/2	233 1/4	19 1/4	127 1/8	1290 1/4	75 1/4

2	Tokaji kerület, 10 település	IX. Vámból	X. Révből	XI. Halászatból	XII. Erdőből	XIII. Malomból	XIV. Vásárból	XV. Szabad szőlőből	XVI. Dézs más szőlőből	XVII. Hegyjogból
22	Golop	0	0	0	0	22	0	8 1/8	0	3 1/8
23	Keresztur	0	0	2	1	2	45 7/8	188 5/8	23 1/2	120 3/4
24	Kisfalud	0	0	1	0	0	0	187 5/8	9 1/4	26 5/8
25	Mád	0	0	0	6	3 1/2	0	160 3/4	125 5/8	108
26	Ond	0	0	0	0	14	0	43	20	8
27	Rátka	0	0	0	0	1	0	2 7/8	2 1/4	0

2	Tokaji kerület, 10 település	IX. Vámból	X. Révből	XI. Halászatból	XII. Erdőből	XIII. Malomból	XIV. Vásárból	XV. Szabad szőlőből	XVI. Dézsmás szőlőből	XVII. Hegyjogból
28	Tállya	0	0	0	1	1/2	0	230	136 7/8	165 3/4
29	Tarcal	0	0	2 1/8	1	2 1/2	0	161 3/8	56 5/8	77 1/4
30	Tokaj	0	0	0	0	4	0	96	31 7/8	77 7/8
31	Zombor	0	0	3/8	0	3	0	75	4 1/8	31 1/2
	Tokaji kerület	0	0	5 1/2	9	52 1/2	45 7/8	1153 3/8	410 1/8	618 7/8

3	Pataki kerület, 14 település	Összes jövedelem / sessio	I. Jobbágyoktól	II. Zsellérektől	III. Háztalan zsellérektől	IV. Curiából	V. Zsellérek birrokáról	VI. Telken felüli földből	VII. Korcsmáltásból	VIII. Mészárszék tartásából
32	Ardó	28 1/8	25	2 5/8	0	0	0	1/2	0	0
33	Erdő Bénye	296	0	40 1/2	0	12 5/8	4 5/8	0	39 1/8	2 3/8
34	Hotyka	42 7/8	3 3/4	1 7/8	0	3 3/4	0	0	4 1/4	1 1/8
35	Károlyfalva	17	16	0	0	0	0	0	1	0
36	Olasz Liszka	418 1/4	27 3/4	18	3	11	0	20 1/2	73 3/4	0
37	Olaszi	96 5/8	15	2 1/4	0	3	0	20 3/4	18 3/4	0
38	Patak (Kis)	0	0	0	0	0	0	0	0	0
39	Patak (Nagy)	233 1/8	38	3 1/4	0	8 1/2	0	44 1/4	50 1/4	13 3/4
40	Petrahó	28 3/4	18	1 5/8	0	0	0	0	8 5/8	0
41	Sára	12	3 1/2	2 3/8	0	0	0	2 1/8	2	0
42	Tolcsva	427 1/2	0	44 3/8	0	18 3/4	0	7 5/8	104 7/8	9 1/8
43	Trautsohnfalva	33 7/8	28	0	0	0	0	0	5 7/8	0
44	Vámosújfalva	67 7/8	12 1/8	2 1/8	1/2	1	0	9 1/2	22 1/2	0
45	Zsadány	84 5/8	12	1 3/8	0	0	0	10	12	0
	Pataki kerület	1786 5/8	199 1/8	120 3/8	3 1/2	58 5/8	4 5/8	115 1/4	343	26 3/8

3	Pataki kerület, 14 település	IX. Vámból	X. Révből	XI. Halászatból	XII. Erdőből	XIII. Malomból	XIV. Vásárból	XV. Szabad szőlőből	XVI. Dézsmás szőlőből	XVII. Hegyjogból
32	Ardó	0	0	0	0	0	0			
33	Erdő Bénye	0	0	0	6	3 3/4	0	71 3/4	55	60 1/4
34	Hotyka	0	0	0	1 1/2	23 1/8	0	1 1/8	1 3/8	1
35	Károlyfalva	0	0	0	0	0	0			
36	Olasz Liszka	0	0	3/4	1	12	19 1/4	73 1/8	158 1/8	0
37	Olaszi	0	0	1 1/4	4 1/8	0	0	12 5/8	2 1/4	16 5/8
38	Patak (Kis)	0	0	0	0	0	0			
39	Patak (Nagy)	0	0	4 1/2	3	4 3/4	0	34 5/8	28	1/4
40	Petrahó	0	0	1/2	0	0	0			

3	Pataki kerület, 14 település	IX. Vámból	X. Révből	XI. Haltászatból	XII. Erdőből	XIII. Malomból	XIV. Vásárból	XV. Szabad szó- lőből	XVI. Dézsma- szőlőből	XVII. Hegyjögből
41	Sára	0	0	0	1	0	0	0	0	1
42	Tolesva	0	0	0	1	21 3/4	0	118 1/4	61 1/2	40 1/4
43	Trautsohnfalva	0	0	0	0	0	0			
44	Vámosújfalva	0	0	0	1/4	0	0	8 3/8	4 1/4	7 1/4
45	Zsadány	0	0	0	0	0	0	13 7/8	4 3/4	30 5/8
	Pataki kerület	0	0	7	17 7/8	65 3/8	19 1/4	333 3/4	315 1/4	157 1/4

4	Királyhelme- ci kerület, 26 település	Összes jöve- delem / sessio	I. Jobbágyok- tól	II. Zsellérek- tól	III. Házatlan zsellérektől	IV. Curiából	V. Zsellérek birtokáról	VI. Telken fe- lülű földből	VII. Korcsmálta- tásból	VIII. Mészár- szék tartásá- ból
46	Berecki (Alsó)	26 3/8	12	1/2	0	12 1/4	0	0	1 1/8	0
47	Berecki (Felső)	12 1/8	9 1/2	1/4	0	1/4	0	0	1 1/8	0
48	Géres (Kis)	58 7/8	42	1 7/8	1/8	0	0	2	9 3/8	0
49	Géres (Nagy)	82	28	1 1/4	0	48 1/2	0	0	1 1/4	0
50	Karcsa	25 3/4	11 1/4	3/4	0	8 1/2	0	0	1 7/8	0
51	Karos	28	9 3/4	1	0	12 3/4	0	0	3 5/8	0
52	Király Helmec	142 5/8	57 5/8	4	3/4	27 3/4	0	0	19 1/8	3 5/8
53	Kis Újlak	13 1/2	4	1/2	3/8	6 1/2	0	0	1 5/8	0
54	Kövesd (Kis)	23 3/8	14 1/4	1 3/8	0	1 3/4	0	0	3 5/8	0
55	Kövesd (Nagy)	62	19 1/2	2 3/4	0	17 5/8	0	0	7 3/8	0
56	Luka	26 5/8	12 1/2	7/8	0	8	3/4	0	3 1/4	0
57	Örös	14 5/8	6 7/8	1/4	0	4 1/4	0	0	1	0
58	Pácín	43 1/4	15	1 1/8	0	20 3/4	0	0	4 7/8	0
59	Pálfölde	8 7/8	4 1/2	0	0	1 3/4	0	0	1 5/8	0
60	Rád	38 1/8	9	3 3/8	0	18 3/4	0	0	6 1/2	0
61	Rozvány (Kis)	17 3/4	7 1/4	1/2	0	7 1/8	0	7/8	0	0
62	Rozvány (Nagy)	49 1/2	30	3/4	0	9	0	3 1/4	1 1/2	0
63	Szent Mária	14 5/8	10 1/2	1	0	1/4	0	0	3/4	0
64	Szentes	68 1/2	27 3/8	2 1/8	0	27 3/4	0	0	9 1/2	0
65	Szerdahely	85 3/8	19 1/4	2 3/4	1/8	32 7/8	0	0	5 7/8	0
66	Szinyér	21 7/8	13 1/2	1/2	0	6	0	0	1 1/8	0
67	Szomotor	41	21	5/8	0	14 7/8	0	0	2 1/2	0
68	Szög	12 1/2	7	3/8	0	3 1/2	0	0	1 1/2	0
69	Vajdácska	31 1/8	15	2 1/2	0	3 1/8	2	0	8 1/2	0
70	Vécs	22 7/8	12 3/4	3/4	1/8	8 1/8	0	0	1 1/8	0
71	Véke	49	14	1 1/2	1/8	29 1/2	0	0	2 7/8	0
	Királyhelme- ci kerület	1020 1/4	433 3/8	33 1/4	1 5/8	331 1/2	2 3/4	6 1/8	102 5/8	3 5/8



4	Királyhelmecei kerület, 26 település	IX. Vámból	X. Révből	XI. Halászat- ból	XII. Erdőből	XIII. Malom- ból	XIV. Vásár- ból	XV. Szabad szőlőből	XVI. Dézs- más szőlőből	XVII. Hegy- jogból
46	Berecki (Alsó)	0	0	0	1/2	0	0			
47	Berecki (Felső)	0	0	0	1	0	0			
48	Géres (Kis)	0	0	0	1 1/8	2 3/8	0			
49	Géres (Nagy)	0	0	0	0	3	0			
50	Karcsa	0	0	3/8	2	1	0			
51	Karos	0	0	3/8	1/2	0	0			
52	Király Helmece	0	0	0	1/2	4	1/4	8 3/8	4 1/8	12 1/2
53	Kis Újlak	0	0	0	0	1/2	0			
54	Kövesd (Kis)	0	0	0	0	0	0	2 1/8	1/4	0
55	Kövesd (Nagy)	0	0	0	0	1/2	0	11 3/8	7/8	2
56	Luka	0	0	1/4	0	1	0			
57	Örös	0	0	0	0	2 1/4	0			
58	Pácin	0	0	1/4	1/4	1	0			
59	Pálfölde	0	0	0	1	0	0			
60	Rád	0	0	0	0	1/2	0			
61	Rozvány (Kis)	0	0	0	0	2	0			
62	Rozvány (Nagy)	0	0	1	0	4	0			
63	Szent Mária	0	0	0	2 1/8	0	0			
64	Szentes	0	0	0	0	1 3/4	0			
65	Szerdahely	0	7	0	7/8	9 7/8	0	3 5/8	1/2	2 5/8
66	Szinyér	0	0	0	0	3/4	0			
67	Szomotor	0	0	0	0	2	0			
68	Szög	0	0	0	1/8	0	0			
69	Vajdácska	0	0	0	0	0	0			
70	Vécs	0	0	0	0	0	0			
71	Véke	0	0	0	0	1	0			
	Királyhelmecei kerület	0	7	2 1/4	10	37 1/2	1/4	25 1/2	5 3/4	17 1/8

5	Zétényi kerület, 24 település	Összes jöve- delem / sessio	I. Jobbágyoktól	II. Zsellérektől	III. Házatlan zsel- lérektől	IV. Curiából	V. Zsellérek bir- tokától	VI. Telken feltűli földből	VII. Korcsmálta- tásból	VIII. Mészár- szék tartásá- ból
72	Ág Csernyő	27 5/8	15 1/2	1/8	0	7	0	0	1	0
73	Agárd	123 1/2	100 1/8	4 3/4	0	0	0	2 1/2	9 7/8	0
74	Bacska	79 3/8	47 1/2	1 3/8	0	10 1/8	0	0	9 3/4	0
75	Battyány	95 3/8	45 1/4	2 1/8	0	20 1/2	0	9 7/8	7 3/8	2
76	Bély	41 7/8	15 3/4	1 3/4	3/8	5 3/4	0	6	9 1/4	0
77	Bóly	70 1/4	14	2 3/8	0	30	0	0	7 3/4	0
78	Cigánd (Kis)	0								
79	Cigánd (Nagy)	58 5/8	45	5 5/8	0	0	0	0	0	0
80	Cséke	11 5/8	7 3/4	5/8	0	0	0	3/4	1/2	0
81	Dámóc	24 1/2	17 5/8	7/8	0	0	0	0	4	0
82	Dobra (Kis)	29 3/8	19 7/8	1 1/8	0	0	0	2 3/8	4	0
83	Kaponya	22 1/4	11 1/4	1/4	0	6 1/2	0	1	1 1/4	0
84	Karád	51 3/8	27 1/4	4 1/8	1/2	0	0	1 1/2	10 3/8	0
85	Láca	32 1/2	21 3/4	1 1/4	0	0	0	2 1/4	5 1/4	0
86	Leányvár	42 3/8	2 1/2	2 5/8	0	0	0	4	14 5/8	0
87	Lelesz	177 7/8	114 1/2	5 5/8	0	21 1/8	0	0	17	2 1/2
88	Lelesz Polyán	49 3/4	35 1/2	1 1/2	0	3 3/4	0	0	8	0
89	Perbenyik	55 3/8	37 5/8	1	0	1 1/2	0	1 7/8	11 3/8	0
90	Ricse	22 1/8	14 3/4	1 3/8	0	0	0	0	2	0
91	Semjén	9 7/8	9 1/8	5/8	0	0	0	1/8	0	0
92	Szolnocska	12 7/8	5 7/8	1 3/4	0	0	0	1	2 3/8	0
93	Tárkány (Kis)	38 1/4	26 7/8	1 7/8	0	1 1/2	0	2	0	0
94	Tárkány (Nagy)	79 3/4	32 1/2	5 3/8	0	6	0	5 3/4	24 3/4	1
95	Zétény	103 7/8	16	3	0	37	0	0	17 1/2	0
	Zétényi kerület	1260 3/8	683 7/8	51 1/8	7/8	150 3/4	0	41	168	5 1/2

5	Zétényi kerület, 24 település	IX. Vámból	X. Révből	XI. Halászatból	XII. Erdőből	XIII. Malomból	XIV. Vásártól	XV. Szabad szőlőből	XVI. Dézsmás szőlőből	XVII. Hegyjogból
72	Ág Csernyő	0	0	0	2	2	0			
73	Agárd	0	0	0	2 1/4	4	0			
74	Bacska	0	0	0	3/8	10 1/4	0			
75	Battyány	0	1 1/2	0	3 3/4	3	0			
76	Bély	0	0	0	0	3	0			
77	Bóly	0	0	0	2 1/4	13 7/8	0			
78	Cigánd (Kis)									
79	Cigánd (Nagy)	0	0	0	2	6	0			

5	Zétényi kerület, 24 település	IX. Vámból	X. Révből	XI. Hálászatból	XII. Erdőből	XIII. Malomból	XIV. Vásárból	XV. Szabad szőlőből	XVI. Dézsmás szőlőből	XVII. Hegyjogból
80	Cséke	0	0	0	0	2	0			
81	Dámóc	0	0	0	0	2	0			
82	Dobra (Kis)	0	0	0	0	2	0			
83	Kaponya	0	0	0	1	1	0			
84	Karád	0	0	1 5/8	3	3	0			
85	Láca	0	0	0	0	2	0			
86	Leányvár	0	11 1/2	0	6 1/8	1	0			
87	Lelesz	0	2 1/4	0	2	12 7/8	0			
88	Lelesz Polyán	0	0	0	1	0	0			
89	Perbenyik	0	0	0	0	2	0			
90	Ricse	0	0	0	4	0	0			
91	Semjén	0	0	0	0	0	0			
92	Szolnocska	0	0	0	1 3/8	1/2	0			
93	Tárkány (Kis)	0	0	0	4	2	0			
94	Tárkány (Nagy)	0	1 3/8	0	1	2	0			
95	Zétény	0	2	0	10 3/4	17 5/8	0			
	Zétényi kerület	0	18 5/8	1 5/8	46 7/8	92 1/8	0			

6	Újhelyi kerület, 28 település	Összes jöve- delem / sessio	I. Jobbágyoktól	II. Zsellérektől	III. Házatlan zsellérektől	IV. Curiából	V. Zsellérek bir- tokáról	VI. Telken felüli földből	VII. Korcsmálta- tasból	VIII. Mészár- szék tartásá- ból
96	Abara	67	39	2 1/2	1/4	2 1/4	1 1/8	0	4 1/8	0
97	Bári (Kis)	9 3/4	2	3/4	0	3	0	0	1 1/2	0
98	Bári (Nagy)	22 5/8	6	3/8	0	0	0	0	2 1/4	0
99	Borsi	25	12	2	0	6	0	0	3	0
100	Butka	98 3/8	37 1/2	4 1/2	0	33 3/4	2	1/2	9 5/8	0
101	Csernahó	50 1/8	18 1/2	0	0	1/4	0	0	4 1/8	0
102	Deregyő	77 1/2	34	1 1/2	0	26 1/2	0	1/2	5 1/2	0
103	Dubrówka	34 3/4	21	4	0	7	1	0	1 3/4	0
104	Falkus	42 1/2	23 3/8	3 1/2	1/2	5 5/8	2 5/8	0	5 7/8	0
105	Hegy	59	21 1/2	1 3/4	0	31 3/4	1/2	7/8	2 5/8	0
106	Imreg	46 1/2	16 1/4	3 1/4	0	8 5/8	0	0	2 1/4	0
107	Kácsánd	16 1/4	9	2 1/4	0	1 1/2	2	1/4	1 1/4	0
108	Ladmóc	43 3/8	0	1/8	0	35 7/8	0	0	1 1/4	0
109	Máca	61 3/8	13	7 1/8	3/8	26	1/4	6 1/2	8	0

6	Újhelyi kerület, 28 település	Összes jövedelem / sessio	I. Jobbágyoktól	II. Zsellérektől	III. Házatlan zsellérektől	IV. Curiából	V. Zsellérek bir-tokáról	VI. Telken felüli földből	VII. Korcsmáltásból	VIII. Mészárszék tartásából
110	Márk	51 7/8	27 1/2	5 1/2	0	10 3/4	1	4 1/8	3	0
111	Nézpest	13 3/4	6 5/8	1 1/8	0	0	4 1/2	0	1/2	0
112	Petrik	22 3/8	13 1/4	2 3/4	0	2 7/8	1/2	0	3	0
113	Ráska (Kis)	45 1/2	27	2 1/4	0	12 7/8	7/8	1/8	1 3/4	1/2
114	Ráska (Nagy)	52 3/8	14 1/4	3 1/4	0	22 5/8	0	1/2	3 1/2	0
115	Ruda Bányácska	15 1/4	9 7/8	2 3/4	0	1/2	0	0	2 1/8	0
116	Sátoralja Újhely	605 1/8	42 3/4	41 7/8	1/4	25 1/4	0	4 5/8	233 7/8	2 1/2
	Hosszú Láz	11 1/8	11	1/8	0	0	0	0	0	0
117	Szalók	43 1/2	24	2 3/8	0	14 1/4	0	1/8	2 5/8	0
118	Szelepka	18 3/4	11 1/2	3 7/8	1/4	0	1	3/8	1 3/4	0
119	Szóllóske	70 1/2	10 1/2	2 1/4	1/2	5	0	0	8	0
120	Szürnyeg	17	12 1/2	2 5/8	0	1/8	0	0	1 5/8	0
121	Toronya (Kis)	111 5/8	15 1/4	3/8	1/8	1	0	1 1/2	8 1/4	0
122	Toronya (Nagy)	97	13 3/4	4 5/8	1/4	15 3/4	0	0	43 1/8	0
123	Zemplén	107 1/2	44 1/4	1 1/4	0	8 3/4	0	2	24	1 3/4
	Újhelyi kerület	1937 3/8	537 1/8	110 5/8	2 1/2	307 7/8	17 3/8	22	390 1/4	4 3/4

6	Újhelyi kerület, 28 település	IX. Vámból	X. Révből	XI. Hfalászból	XII. Erdőből	XIII. Malomból	XIV. Vásárból	XV. Szabad szőlőből	XVI. Dézsmás szőlőből	XVII. Hegyjogból
96	Abara	6 1/4	5 3/8	0	3	3 1/8	0			
97	Bári (Kis)	0	0	0	1/2	1/2	0	1 1/2	0	0
98	Bári (Nagy)	0	0	0	0	0	0	11 1/4	1/4	2 1/2
99	Borsi	0	0	0	1/2	1 1/2	0			
100	Butka	0	0	0	2 1/2	8	0			
101	Csernahó	0	0	0	1	0	0	2 1/2	5	18 3/4
102	Deregyő	0	2 3/4	0	2 3/4	4	0			
103	Dubróka	0	0	0	0	0	0			
104	Falkus	0	0	0	1	0	0			
105	Hegyi	0	0	0	0	0	0			
106	Imreg	0	0	0	11	4 1/8	0	1	0	0
107	Kácsánd	0	0	0	0	0	0			
108	Ladmóc	0	0	0	0	0	0	6 1/8	0	0
109	Máca	0	0	0	0	1/8	0			
110	Márk	0	0	0	0	0	0			
111	Nézpest	0	0	0	1	0	0			

6	Újhelyi kerület, 28 település	IX. Vámból	X. Révből	XI. Halásztóból	XII. Erdőből	XIII. Malomból	XIV. Vásárból	XV. Szabad szőlőből	XVI. Dézsmás szőlőből	XVII. Hegyjögből
112	Petrik	0	0	0	0	0	0			
113	Ráska (Kis)	0	0	0	0	1/8	0			
114	Ráska (Nagy)	0	2 1/8	0	0	6 1/8	0			
115	Ruda Bányácska	0	0	0	0	0	0			
116	Sátoralja Új- hely	0	0	1 1/2	25 7/8	45 1/4	0	46 3/8	40 3/4	94 1/4
	Hosszú Láz	0	0	0	0	0	0			
117	Szalók	0	0	0	0	1/8	0			
118	Szelepka	0	0	0	0	0	0			
119	Szőllőske	0	7	0	1/2	0	0	21 1/4	2 1/2	13
120	Szürnyeg	0	0	0	0	0	0	0	0	1/8
121	Toronya (Kis)	0	0	0	0	0	0	24 1/8	27 3/4	33 1/4
122	Toronya (Nagy)	0	0	0	1 5/8	0	0	6 3/8	7/8	10 5/8
123	Zemplén	0	6 1/4	0	1/2	1/2	1	5 1/4	1 1/2	10 1/2
	Újhelyi kerület	6 1/4	23 1/2	1 1/2	51 3/4	73 1/2	1	125 3/4	78 5/8	183

7	Gálszécsi kerület, 26 település	Összes jöve- delem / sessio	I. Jobbágyoktól	II. Zsellérektől	III. Házatlan zsel- lérektől	IV. Curiából	V. Zsellérek bir- tokáról	VI. Telken fé- lülű földből	VII. Korcsmálta- tásból	VIII. Mészárszék tartásából
124	Azar (Kis)	59 1/4	31 5/8	4 1/8	0	19 3/4	3 3/4	0	0	0
125	Azar (Nagy)	110 1/2	63 7/8	3 1/4	1/2	36 1/4	0	0	6	0
126	Bacskó	72 1/8	24 5/8	2 1/2	0	19	0	0	17 1/2	0
127	Cábóc	11 7/8	11 5/8	1/4	0	0	0	0	0	0
128	Cselej	56 7/8	10 3/8	2	2 1/8	38 3/8	0	0	1 3/4	0
129	Dargó	24 5/8	6 1/2	1 1/2	0	0	0	0	15 1/8	0
130	Egres	20 1/2	12	2	1/8	3 3/4	0	0	2	0
131	Gálszécs	254 3/4	95 3/8	10 1/8	3/8	41 7/8	0	0	60 5/8	7
132	Kereplye	14 1/8	10 3/4	1 7/8	0	0	0	0	1 1/2	0
133	Kohány	70	57	2 1/8	1	5 1/8	0	0	3 3/4	0
134	Kolbása	48 1/4	21 1/8	2 1/2	0	19	0	0	7/8	0
135	Kozma	48 1/8	20	2 1/8	0	19 1/2	0	0	4 1/4	0
136	Lasztóc	71 1/2	9	5 1/8	0	45 3/4	0	0	7 1/8	1/4
137	Legenye	32 1/8	3 1/2	3 3/8	0	20	0	0	5 1/4	0
138	Magyar Izsép	71 3/4	27 1/4	9 3/8	1/8	29 5/8	0	0	4 3/8	0
139	Mihályi	36	6	1 5/8	0	21 3/4	0	0	6 1/8	0
140	Nagy Kázmér	49 3/8	18 1/4	5 3/8	0	17 1/4	1/8	0	6 1/2	0

7	Gálszécsi kerület, 26 település	Összes jöve- delem / sessio	I. Jobbgyoktól	II. Zsellérektől	III. Házatlan zsel- lérektől	IV. Curiából	V. Zsellérek bir- tokáról	VI. Telken fe- lülű földből	VII. Korcsmálta- tásból	VIII. Mészárszék tartásából
141	Pelejte	57 7/8	11 3/8	3	1/8	29 5/8	3/4	0	13	0
142	Szécs Keresztúr	110 7/8	53 1/2	11 3/4	1/2	28 1/8	0	0	10 3/4	0
143	Szécs Polyánka	117 3/4	40	1 3/4	0	24	0	10	10	0
144	Szilvás Újfalu	55 5/8	26	1 1/8	0	19 7/8	0	1/8	3 1/4	0
145	Sztankóc	19 1/4	15	2 1/4	0	0	0	0	2	0
146	Tarnóka	12 1/2	6 1/2	2 1/4	0	0	0	0	0	0
147	Visnyó	32	19	1	1	6 1/2	0	0	2	0
148	Vitány	34 1/2	23	1 1/2	3/8	4 1/2	0	0	1 7/8	0
149	Zebegnyő	27 3/8	19 7/8	2 5/8	0	3	0	0	1 7/8	0
	Gálszécsi kerület	1519 1/2	643 1/8	86 1/2	6 1/4	452 5/8	4 5/8	10 1/8	187 1/2	7 1/4

7	Gálszécsi kerület, 26 település	IX. Vámból	X. Révből	XI. Halászatból	XII. Erdőből	XIII. Malomból	XIV. Vásárból	XV. Szabad szőlőből	XVI. Dézsmás szőlőből	XVII. Hegyjogból
124	Azar (Kis)	0	0	0	0	0	0			
125	Azar (Nagy)	0	0	0	1/8	1/2	0			
126	Bacskó	0	0	0	0	8	0	1/2	0	
127	Cábóc	0	0	0	0	0	0			
128	Cselej	0	0	0	0	2 1/4	0			
129	Dargó	0	0	0	0	1 1/2	0			
130	Egres	0	0	0	0	5/8	0			
131	Gálszécs	0	0	0	0	15	10 1/2	11 3/4	1/2	1 5/8
132	Kereplye	0	0	0	0	0	0			
133	Kohány	0	0	0	0	1	0			
134	Kolbása	0	0	0	0	4 3/4	0			
135	Kozma	0	0	0	0	1 1/4	0	1	0	
136	Lasztóc	0	0	0	0	4 1/4	0			
137	Legenye	0	0	0	0	0	0			
138	Magyar Izsép	0	0	0	1	0	0			
139	Mihályi	0	0	0	0	1/2	0			
140	Nagy Kázmér	0	0	0	0	1 7/8	0			
141	Pelejte	0	0	0	0	0	0			
142	Szécs Keresztúr	0	0	0	2	3 3/4	0	1/2	0	0
143	Szécs Polyánka	2	0	0	10	20	0			
144	Szilvás Újfalu	0	0	0	2 3/4	2 1/2	0			
145	Sztankóc	0	0	0	0	0	0			

7	Gálszécsi kerület, 26 település	IX. Vámból	X. Révből	XI. Halászatból	XII. Erdőből	XIII. Malomból	XIV. Vásárból	XV. Szabad szőlőből	XVI. Dézsmás szőlőből	XVII. Hegyjogból
146	Tarnóka	0	0	0	0	3 3/4	0			
147	Visnyó	0	0	0	1/4	2 1/4	0			
148	Vitány	0	0	0	1	0	0	1	0	1 1/4
149	Zebegnyő	0	0	0	0	0	0			
	Gálszécsi kerület	2	0	0	17 1/8	73 3/4	10 1/2	14 3/4	1/2	2 7/8

8	Terebesi kerület, 26 település	Összes jövedelem / sessio	I. Jobbágyoktól	II. Zsellérektől	III. Háztalan zsellérektől	IV. Curiából	V. Zsellérek birtokáról	VI. Telken feltűli földből	VII. Korcsmáltásból	VIII. Mészár- szék tartásából
150	Barancs	68 5/8	9	1 1/8	1/4	51 1/4	0	0	7	0
151	Bodzás Újlak	100 1/8	74 1/2	2 1/8	0	15 5/8	0	0	7 7/8	0
152	Bosnyica	22	13	3	0	0	4	0	2	0
153	Céke	76 1/2	29 1/4	4 7/8	0	23 3/4	0	0	9 7/8	7/8
154	Garany	44 1/2	17	3 1/4	1/8	7 1/8	0	0	2 1/2	0
155	Gercsely	39 1/2	10 3/4	2 1/8	0	17 1/8	0	0	6 7/8	0
156	Gerenda	25 1/8	20 7/8	1 7/8	3/8	1	0	0	1	0
157	Hardicsa	122 1/2	53 1/2	5 7/8	1/8	28 3/8	0	6	27 3/4	0
158	Hoor	61	20	2 1/4	0	26	0	0	12 1/2	0
159	Isztáncs	29 1/8	18	2	1/8	6	1/8	1/8	1 1/2	0
160	Kásó	31 7/8	17 1/2	2 7/8	1/8	6 1/2	0	0	2 1/2	0
161	Kazsu	39 1/8	7 1/2	2 1/2	0	27 1/4	0	0	1 3/8	0
162	Kelecsény	26 7/8	5 1/4	5/8	1 1/4	16	0	0	3 3/4	0
163	Kiszte	40 3/8	22 1/2	1 7/8	0	8	0	0	5	0
164	Magyar Jesztreb	51 5/8	18 1/2	3 3/4	0	25 7/8	0	0	3 1/2	0
165	Miglész	100 3/4	29 3/4	2 1/8	7/8	55 1/2	0	0	11 1/8	0
166	Parnó	143 7/8	76 3/8	5 1/2	0	20 1/2	0	0	25 1/4	0
167	Ruszka (Kis)	28 1/2	9 1/2	3/4	1/8	17 1/8	0	0	1	0
168	Ruszka (Nagy)	54	36	2 1/4	1/8	2 1/2	2	0	8 1/8	0
169	Tehna	32 3/8	27 5/8	1 7/8	0	3/8	0	0	2 1/2	0
170	Tőke Terebes	280 3/8	106	11 5/8	1/8	72 1/8	1 5/8	38	36 1/2	1
171	Tussa	28 5/8	11 7/8	3/4	1/4	10 1/4	0	0	3/8	0
172	Tussa Újfalu	19 7/8	8 1/2	3/8	0	6 3/4	0	0	4 1/4	0
173	Úpor	49 1/2	22	1	1/4	17 1/2	0	0	6 3/4	0
174	Vécse	96 1/2	40	3 3/4	1/4	11 1/2	0	20	21	0
175	Velejte	56 1/4	22	2 3/8	0	10 1/2	0	0	15 3/8	0
	Terebesi kerület	1669 1/2	726 3/4	72 1/2	4 3/8	484 1/2	7 3/4	64 1/8	227 1/4	1 7/8

8	Terebesi kerület, 26 település	IX. Vámból	X. Révből	XI. Halászatból	XII. Erdőből	XIII. Malomból	XIV. Vásártól	XV. Szabad szőlőből	XVI. Dézsmás szőlőből	XVII. Hegygyögből
150	Barancs	0	0	0	0	0	0			
151	Bodzás Újlak	0	0	0	0	0	0			
152	Bosnyica	0	0	0	0	0	0			
153	Céke	0	0	0	1/4	2 1/4	0	5 3/8		
154	Garany	0	0	0	2 1/2	12	0			
155	Gercsely	0	0	0	0	2 5/8	0			
156	Gerenda	0	0	0	0	0	0			
157	Hardicsa	0	0	7/8	0	0	0			
158	Hoor	0	0	0	1/4	0	0			
159	Isztáncs	0	0	0	1 1/4	0	0			
160	Kásó	0	0	0	1 1/2	7/8	0			
161	Kazsu	0	0	0	0	1/2	0			
162	Kelecsény	0	0	0	0	0	0			
163	Kiszte	0	0	0	3	0	0			
164	Magyar Jesztreb	0	0	0	0	0	0			
165	Miglész	0	0	0	0	1 3/8	0			
166	Parnó	1/4	0	0	0	16	0			
167	Ruszka (Kis)	0	0	0	0	0	0			
168	Ruszka (Nagy)	0	0	0	3	0	0			
169	Tehna	0	0	0	0	0	0			
170	Tőke Terebes	2 1/4	0	0	3 1/8	6	2			
171	Tussa	0	0	0	0	5 1/8	0			
172	Tussa Újfalu	0	0	0	0	0	0			
173	Upor	0	0	0	2	0	0			
174	Vécse	0	0	0	0	0	0			
175	Velejte	0	0	0	6	0	0			
	Terebesi kerület	2 1/2	0	7/8	22 7/8	46 3/4	2	5 3/8		

9	Sókúti kerület, 20 település	Összes jövedelem / sessio	I. Jobbágyoktól	II. Zsellérektől	III. Háztalan zsellérektől	IV. Curiából	V. Zsellérek birtokáról	VI. Telken felüli földből	VII. Korcsmáltásból	VIII. Mészárszék tartásából
176	Agyagos	65 1/8	24 1/2	2 1/8	1/8	9	0	1	9	0
177	Aranyos Patak	9 5/8	7 1/8	1/2	0	0	0	0	0	0
178	Bánszka	32 5/8	21	1 3/4	0	0	0	0	3 1/8	0



9	Sókúti kerület, 20 település	Összes jövedelem / sessio	I. Jobbágyoktól	II. Zsellérektől	III. Háztalan zsellérektől	IV. Curiából	V. Zsellérek birtokáról	VI. Telken felüli földből	VII. Kocszmáltásból	VIII. Mészárszék tartásából
179	Csákló	62	42	1	0	9	0	0	5	0
180	Dávidvágás	33 1/8	27 1/2	3/4	0	0	0	0	5/8	0
181	Fekete Patak	33 1/4	27	2	0	0	0	0	4 1/4	0
182	Hencóc	52 1/4	37	1	0	0	0	10	4 1/4	0
183	Hermány	21 3/4	16 1/2	3/8	0	0	0	1/4	1/2	0
184	Juszkó Volya	22 3/4	14	3/8	0	1/2	0	0	1 1/4	0
185	Kis Porubka	36	23 1/4	2 1/4	0	9 1/2	0	0	1	0
186	Kolcs Hosszúmező	84 1/2	30	4 7/8	1	15 5/8	0	27	6	0
187	Majorocska	20 3/8	9	3/4	0	8 1/4	0	0	2 1/8	0
188	Rudlyó	31 3/4	14 1/2	2 1/8	0	0	0	2 1/2	4 1/4	0
189	Sókút	68 1/2	47	3 1/2	0	2	0	0	11 1/2	0
190	Szacsur	126 5/8	50	6 3/8	0	27	0	0	32 1/4	0
191	Tapoly Bisztra	23 3/4	6	2 1/8	5/8	11	0	0	3	0
192	Varannó Csemernye	158 1/8	32	9 1/4	0	67 1/8	0	1/2	31 1/8	0
193	Varannó Hosszúmező	49 1/4	12	3	0	30 5/8	0	0	3 5/8	0
194	Vehéc	58 5/8	22 1/2	3	0	22	0	0	5 3/4	0
195	Zamutó	49 5/8	28 1/2	2 1/4	0	1	1/4	0	4 3/8	0
	Sókúti kerület	1039 5/8	491 3/8	49 3/8	1 3/4	212 5/8	1/4	41 1/4	133	0

9	Sókúti kerület, 20 település	IX. Vámból	X. Révből	XI. Halászatból	XII. Erdőből	XIII. Malomból	XIV. Vásárból	XV. Szabad szőlőből	XVI. Dézsmás szőlőből	XVII. Hegyjogból
176	Agyagos	0	0	0	3	16 3/8	0			
177	Aranyos Patak	0	0	0	2	0	0			
178	Bánszka	0	0	0	0	6 3/4	0			
179	Csákló	0	0	0	0	5	0			
180	Dávidvágás	0	0	0	0	4 1/4	0			
181	Fekete Patak	0	0	0	0	0	0			
182	Hencóc	0	0	0	0	0	0			
183	Hermány	0	0	0	3	1 1/8	0			
184	Juszkó Volya	0	0	0	5	1 5/8	0			
185	Kis Porubka	0	0	0	0	0	0			
186	Kolcs Hosszúmező	0	0	0	0	0	0			
187	Majorocska	0	0	0	1/4	0	0			
188	Rudlyó	0	0	0	5	3 3/8	0			
189	Sókút	0	0	0	0	4 1/2	0			
190	Szacsur	0	0	0	1	10	0			

9	Sókúti kerület, 20 település	IX. Vámból	X. Révből	XI. Halászatból	XII. Erdőből	XIII. Malomból	XIV. Vásárból	XV. Szabad szó- lőből	XVI. Dézsmás szőlőből	XVII. Hegy- jogból
191	Tapoly Bisztra	0	0	0	0	0	1			
192	Varannó Csemernye	1 1/2	0	0	0	16 5/8	0			
193	Varannó Hosszúmező	0	0	0	0	0	0			
194	Vehéc	0	0	0	0	5 3/8	0			
195	Zamutó	0	0	0	11 1/2	1 3/4	0			
	Sókúti kerület	1 1/2	0	0	30 3/4	76 3/4	1			

10	Homonnai kerület, 45 település	Összes jöve- delem / sessio	I. Jobbágyoktól	II. Zsellérektől	III. Házatlan zsellérektől	IV. Curiából	V. Zsellérek birtokáról	VI. Telken felüli földből	VII. Koresmálta- tásból	VIII. Mészár- szék tartásá- ból
196	Alsó Hrabóc	55 3/4	8	3 1/8	0	28 3/8	0	7 1/8	9 1/8	0
197	Bánóc	63	10	3 3/4	1/2	38 1/8	3/8	0	10 1/4	0
198	Barkó	46 7/8	20	3/4	1/8	2	0	0	11 3/4	0
199	Berettó	50 1/4	18	1 3/8	5/8	15	2	0	6 1/4	0
200	Cséb (Kis)	6 7/8	6	1/4	0	0	0	5/8	0	0
201	Cséb (Nagy)	84 1/2	15	7/8	0	26 1/8	1 5/8	15 7/8	6	0
202	Füzessér	43 1/2	7	1	1	28 1/2	1 1/4	2 1/2	2 1/4	0
203	Gatály	38 3/8	10 1/2	1 5/8	0	18 5/8	1 1/8	3/4	3 3/4	0
204	Grozóc	15 7/8	12	1/8	0	0	0	0	3 3/4	0
205	Hegedősfalva	12 7/8	10 3/8	0	0	0	0	1/2	1	0
206	Homonna	293 7/8	9 1/2	19 1/2	1/2	88 1/2	15 3/8	0	100	4 1/4
207	Homonna Bresztó	17 7/8	15	1/8	0	0	0	1	1 3/4	0
208	Izbugya	25 1/8	4 3/4	1/8	3/8	16 1/8	0	0	2 7/8	0
209	Jeszenő	50 5/8	33	2	1/2	0	5/8	0	12 1/2	0
210	Kladzsán	19 3/4	19	3/4	0	0	0	0	0	0
211	Körtvélyes (Alsó)	126	31	3 3/4	0	40	0	10	37 3/8	1/4
212	Krasznóc	28 3/8	18	1 7/8	1/4	5 3/4	1/2	0	2	0
213	Krivoscsany	87 1/8	11 1/8	1/2	0	1/4	0	0	1 1/2	0
214	Kucsán	16 1/2	2 1/2	1/2	0	10 1/2	0	1/2	2 1/2	0
215	Kudlóc	24	0	8	0	0	14	0	2	0
216	Labore Volya	18 1/2	13 1/4	5/8	0	1 1/2	0	0	3 1/8	0
217	Lask	24 3/8	15 1/4	1 7/8	0	5 1/4	0	1/2	1 1/2	0
218	Lasztómér	84 1/4	23	7 1/8	1/2	43 1/4	2 1/8	1 1/4	7	0
219	Lazony	57	22	2 1/4	0	24	1 1/2	1 1/8	5 1/8	0
220	Leszna	52 1/8	24	7/8	0	18	0	0	6	0
221	Márk Csemernye	26	17 1/2	1 3/4	3/8	0	1/2	0	3 1/2	0

10	Homonnai kerület, 45 település	Összes jövedelem delem / sessio	I. Jobbgyoktól	II. Zsellérektől	III. Házatlan zsellérektől	IV. Curiából	V. Zsellérek birtokáról	VI. Telken fejtűi földből	VII. Koresmáltásból	VIII. Mészárszék tartásából
222	Mislina	29 1/4	20	0	0	5	0	0	3 3/4	0
223	Mocsár	32 5/8	16 1/2	2 1/8	1/8	5 7/8	0	1/2	7 1/2	0
224	Morva	77 7/8	19 1/2	4 1/8	0	24 3/4	0	2 1/4	14 1/4	0
225	Nagy Mihály	286 1/8	52	11	1 3/4	126 1/4	0	3 1/2	31 3/8	6 1/4
226	Nátafalva	47	10 3/4	2 3/8	1	22	1/2	0	9 3/4	0
227	Oreszka	15 3/4	8 3/4	3/8	0	2	0	0	2	0
228	Örmező	88 3/4	29 1/2	2 3/4	1 1/2	18 1/2	4 1/2	3/4	16 5/8	3/8
229	Pazdics	68	15	9 3/8	0	26 3/4	1/2	3/4	13 1/8	1/2
230	Petróc	33 1/2	21	1 1/2	0	1 1/2	0	0	5 1/2	0
231	Possa	41 3/8	24	1 1/8	0	4	0	0	9 1/4	0
232	Rákóc	91 7/8	25	3 3/8	0	35 1/2	0	4	24	0
233	Sámogy	35 1/2	31	2 1/2	0	1	0	1	0	0
234	Sztára	143 1/2	33	1/2	1/8	50	0	0	5 3/8	0
235	Szuha	31	22 1/2	2 5/8	0	0	0	0	4	0
236	Tavarna Polyánka	15 1/2	14	1/2	0	0	0	0	1	0
237	Topolovka	24	12	0	0	7	0	3	2	0
238	Topolyán	34	31	1	0	1	0	0	1	0
239	Vásárhely	90 3/4	22	4 1/2	1	22 1/4	3/4	6 3/4	12 1/2	1/2
240	Zavatka	34 5/8	20	0	0	6	0	4	2 1/2	0
	Homonnai kerület	2590 3/8	803 1/4	114 1/4	10 1/4	769 1/4	47 1/4	68 1/4	408 3/8	12 1/8

10	Homonnai kerület, 45 település	IX. Vámból	X. Révből	XI. Halászatból	XII. Erdőből	XIII. Malomból	XIV. Vásárból	XV. Szabad szőlőből	XVI. Dézsmás szőlőből	XVII. Hegy-től
196	Alsó Hrabóc	0	0	0	0	0	0			
197	Bánóc	0	0	0	0	0	0			
198	Barkó	0	0	0	1/4	0	0	9 1/2	0	2 1/2
199	Berettó	0	0	0	1	6	0			
200	Cséb (Kis)	0	0	0	0	0	0			
201	Cséb (Nagy)	0	0	0	2 1/2	16 1/2	0			
202	Füzessér	0	0	0	0	0	0			
203	Gatály	0	0	0	2	0	0			
204	Grozóc	0	0	0	0	0	0			
205	Hegedősfalva	0	0	0	0	1	0			
206	Homonna	8 1/2	0	0	1/2	24	21 1/4	2	0	0
207	Homonna Bresztó	0	0	0	0	0	0			
208	Izbugya	0	0	0	0	7/8	0			
209	Jeszenő	0	0	0	3/4	1 1/4	0			
210	Kladzsan	0	0	0	0	0	0			
211	Körtvélyes (Alsó)	0	0	0	3 5/8	0	0			

10	Homonnai kerület, 45 település	IX. Vámból	X. Révből	XI. Halászatból	XII. Erdőből	XIII. Malomból	XIV. Vásárból	XV. Szabad szó- lőből	XVI. Dézsmás szőlőből	XVII. Hegy- jogból
212	Krasznóc	0	0	0	0	0	0			
213	Krivoscsany	0	0	0	1 5/8	0	0	65 5/8	1 1/2	5
214	Kucsin	0	0	0	0	0	0			
215	Kudlóc	0	0	0	0	0	0			
216	Labore Volya	0	0	0	0	0	0			
217	Lask	0	0	0	0	0	0			
218	Lasztomér	0	0	0	0	0	0			
219	Lazony	0	0	0	1	0	0			
220	Leszna	0	0	0	3 1/4	0	0			
221	Márk Csemernye	0	0	0	2 3/8	0	0			
222	Mislina	0	0	0	0	1/2	0			
223	Mocsár	0	0	0	0	0	0			
224	Morva	0	0	0	0	13	0			
225	Nagy Mihály	12	0	0	0	26	16			
226	Nátalfalva	0	0	0	5/8	0	0			
227	Oreszka	0	0	0	1/2	0	0	0	0	2 1/8
228	Órmező	0	0	0	1 3/4	12 1/2	0			
229	Pazdics	0	0	0	2	0	0			
230	Petróc	0	0	0	4	0	0			
231	Possa	0	0	0	0	3	0			
232	Rákóc	0	0	0	0	0	0			
233	Sámogy	0	0	0	0	0	0			
234	Sztára	0	0	0	4 1/4	12 1/2	0	29	0	8 3/4
235	Szuha	0	0	0	1 7/8	0	0			
236	Tavarna Polyánka	0	0	0	0	0	0			
237	Topolovka	0	0	0	0	0	0			
238	Topolyán	0	0	0	0	0	0			
239	Vásárhely	12	0	0	2	6 1/2	0			
240	Zavatka	0	0	0	0	2 1/8	0			
	Homonnai kerület	32 1/2	0	0	35 7/8	125 3/4	37 1/4	106 1/8	1 1/2	18 3/8

11	Varannói kerület. 39 település	Összes jövedelem / sessio	I. Jobbággyoktól	II. Zsellérektől	III. Házatlan zsellérektől	IV. Curióból	V. Zsellérek birtokáról	VI. Telken feltűt földből	VII. Korcsmálta- tásból	VIII. Mészár- szék tartásából
241	Benkóc	63 7/8	47 3/4	1	1/8	1	0	0	12 3/4	0
242	Bodzás	19	10	3/4	0	0	0	2 1/2	1/2	0
243	Csicsóka	21 5/8	11	1	1	4	0	0	1 5/8	0

11	Varanói kerület. 39 település	Összes jövedelem / sessio	I. Jobbágyoktól	II. Zsellérektől	III. Háztalan zsellérektől	IV. Curiból	V. Zsellérek birtokáról	VI. Telken feltűti földből	VII. Korcsmálta- tásból	VIII. Mészár- szék tartásából
244	Detrik	29 3/8	23 1/4	1 3/8	0	0	0	0	3 3/4	0
245	Dobra (Nagy)	83 1/4	46 7/8	3/4	1/8	16	0	0	7 1/2	0
246	Domása (Kis)	37 1/8	21 3/4	1/8	0	9	0	0	1 1/4	0
247	Domása (Nagy)	27 7/8	13 1/8	3/8	1/8	9 1/4	0	0	1	0
248	Fias	16 3/8	5 3/4	1/2	0	0	0	0	4 3/4	0
249	Györgyös	15 3/8	8 1/4	1	1/8	2	1/2	0	2 1/2	0
250	Kelcse	64 1/8	35	1/8	1/4	13 1/4	0	0	14	0
251	Kobulnica	22 3/8	12	3/4	1/8	3 1/2	1/2	0	4	0
252	Komoróc	47 7/8	16 3/8	1 1/4	1/8	4 1/2	0	0	1/2	0
253	Kvakóc	51 1/4	35	1/2	0	8 1/2	0	0	4 3/4	0
254	Lomna	15	11 3/4	1	0	0	1	0	1 1/4	0
255	Magyar Krucsó	19 7/8	7 1/4	1 1/2	1/8	7 1/2	0	0	3 1/2	0
256	Mátyáska	37 1/4	25 1/2	1 1/4	1/8	0	1/4	2 1/8	4	0
257	Mernyik	45	32	3/8	0	7	0	0	3	0
258	Micsak	7 7/8	3 3/4	7/8	0	1 5/8	1/4	0	1 3/8	0
259	Mihalko	47 1/2	30	3/8	0	10 3/4	1/8	0	4	0
260	Minyóc	7 1/2	4 1/2	5/8	0	0	1/8	0	1 1/4	0
261	Mogyoróska	30 1/2	17	1 3/4	0	5	0	0	3 3/4	0
262	Ócsva (Alsó)	32	16 1/4	1 1/2	0	2 1/2	1/2	0	6	0
263	Ócsva (Felső)	14 3/4	10 1/2	0	1/8	0	0	1 7/8	1 1/2	0
264	Orosz Kázmér	14 1/4	10	1	0	3/4	1/4	0	2 1/4	0
265	Orosz Krucsó	21 7/8	11	1 1/8	0	2 3/4	0	4	1 1/2	0
266	Orosz Volya	0	?	?	?	?	?	?	?	
267	Petkóc	16 3/4	10	1/2	0	0	0	0	3 1/4	0
268	Petőfalva	16 1/8	11	1/8	0	1 1/2	0	0	2 1/2	0
269	Proszács	14 7/8	8 3/4	1/8	0	0	0	0	2 3/4	0
270	Remenye	49	37 3/4	1 1/4	0	0	1/2	1 1/2	4 1/4	0
271	Szedlicke	36 7/8	17 5/8	3 5/8	0	5 1/4	5/8	3/4	8	0
272	Tót Izsip	38 3/8	17	2 1/2	0	4	0	0	8 3/8	0
273	Tót Jesztreb	18 1/4	16 1/2	3/4	0	0	0	0	1	0
274	Tót Kajnya	30 1/8	15 1/2	1/4	0	4	0	0	6 1/4	0
275	Trepec	15 1/2	10	1/8	1/8	0	0	1/4	4	0
276	Turány	47	24	3/4	0	6 3/4	0	0	5 1/4	0
277	Valkó	26 1/8	17 3/4	7/8	1/4	0	0	0	5	0
278	Varanó	159 7/8	30 1/2	17 3/4	0	27 3/4	0	0	70	0
279	Vavrinc	18 1/2	12	3/4	0	1 3/4	1/2	3/4	1 1/2	0
	Varanói kerület	1280 1/4	694	50 1/4	2 3/4	159 7/8	5 1/8	13 3/4	214 3/8	0

11	Varannói kerület. 39 település	IX. Vámból	X. Révből	XI. Halászatból	XII. Erdőből	XIII. Matomból	XIV. Vásártól	XV. Szabad szőlőből	XVI. Dézsmás szőlőből	XVII. Hegyjogból
241	Benkóc	0	0	0	1 1/4	0	0			
242	Bodzás	0	0	0	1	4 1/4	0			
243	Csicsóka	0	0	0	1	2	0			
244	Detrik	0	0	0	1	0	0			
245	Dobra (Nagy)	0	0	0	1	11	0			
246	Domása (Kis)	0	0	0	0	5	0			
247	Domása (Nagy)	0	0	0	4	0	0			
248	Fias	0	0	0	4 1/2	7/8				
249	Györgyös	0	0	0	1	0	0			
250	Kelcse	0	0	0	1	0	0	1/2		
251	Kobulnica	0	0	0	1	1/2	0			
252	Komoróc	0	0	0	3/4	24 3/8	0			
253	Kvakóc	0	0	0	1/2	2	0			
254	Lomna	0	0	0	0	0	0			
255	Magyar Krucsó	0	0	0	0	0	0			
256	Mátyáska	0	0	0	1	3	0			
257	Mernyik	0	0	0	1	1 5/8	0			
258	Micsak	0	0	0	0	0	0			
259	Mihalko	0	0	0	1	1 1/4	0			
260	Minyóc	0	0	0	1	0	0			
261	Mogyoróska	0	0	0	1 1/2	1 1/2	0			
262	Ócsva (Alsó)	0	0	0	4 1/4	1	0			
263	Ócsva (Felső)	0	0	0	0	3/4	0			
264	Orosz Kázmér	0	0	0	0	0	0			
265	Orosz Krucsó	0	0	0	1	1/2	0			
266	Orosz Volya									
267	Petkóc	0	0	0	1	2	0			
268	Petőfalva	0	0	0	0	1	0			
269	Proszács	0	0	0	0	3 1/4	0			
270	Remenye	0	0	0	2	1 3/4	0			
271	Szedlicke	0	0	0	1	0	0			
272	Tót Izsip	0	0	0	4	2 1/2	0			
273	Tót Jesztreb	0	0	0	0	0	0			
274	Tót Kajnya	0	0	0	0	4 1/8	0			
275	Trepec	0	0	0	1	0	0			
276	Turány	0	0	0	1	9 1/4	0			
277	Valkó	0	0	0	1	1 1/4	0			

11	Varannói kerület. 39 település	IX. Vámból	X. Révből	XI. Halásztóból	XII. Erdőből	XIII. Matomból	XIV. Vásártól	XV. Szabad szőlőből	XVI. Dézmás szőlőből	XVII. Hegyjogból
278	Varannó	0	0	0	0	3 1/2	10 3/8			
279	Vavrinc	0	0	0	1/2	3/4	0			
	Varanói kerület	0	0	0	40 1/4	89	10 3/8	1/2		

12	Sztropkói kerület, 41 település	Összes jövedelem / sessio	I. Jobbágyoktól	II. Zsellérektől	III. Háztalan zsellérektől	IV. Curiából	V. Zsellérek birtokáról	VI. Telken felüli földből	VII. Korcsmálta- tásból	VIII. Mészár- szék tartásá- ból
280	Bresznica (Kis)	17 3/4	16	1/4	0	0	0	0	1 1/2	0
281	Bresznica (Nagy)	57 7/8	30	5/8	0	16	0	0	10	0
282	Brusznica	25 1/2	16	1/2	0	4 1/8	0	0	2 1/4	0
283	Bukóc	8 1/4	5	1/8	0	0	0	0	1 1/8	0
284	Dricsna	8	5 1/2	0	0	0	0	0	2 1/2	0
285	Giglóc	22 1/8	12 1/8	1/4	0	1/2	1/2	0	1 1/4	0
286	Giróc	16 3/8	8	0	0	0	2 1/2	0	3 3/8	0
287	Gyapalóc	25 3/4	17 3/4	0	0	0	2	0	1 1/2	0
288	Havaj	30 1/2	16	3/8	0	0	1/8	0	7 3/4	0
289	Hocsa	32 5/8	16 1/2	3/8	0	0	0	0	12 3/4	0
290	Holcsikóc	22 1/2	15	0	0	0	6	0	1 1/2	0
291	Jakusóc	4 3/4	3 3/4	0	0	0	0	0	1	0
292	Kolbóc	15	13	0	0	0	0	0	1	0
293	Kosaróc	32	21 1/2	0	0	0	0	8	1 1/4	0
294	Kriszlóc	3	2	0	0	0	0	0	1	0
295	Makóc	9 3/8	5 1/2	1/8	0	0	0	0	2 1/2	0
296	Mikova	29 1/2	24	0	0	0	0	0	5 1/2	0
297	Mrazóc	7	5 1/2	1/4	0	0	1/4	0	1	0
298	Orosz Bisztra	6	2 1/4	0	0	0	0	0	3/4	0
299	Orosz Hrabóc	11	8	0	0	1	0	0	1 1/2	0
300	Orosz Kajnya	8 1/8	6	1/8	0	0	0	0	1	0
301	Orosz Petróc	12 3/8	9 1/2	0	0	0	0	0	1 1/2	0
302	Orosz Poruba	13 5/8	9	1/8	0	0	0	0	3	0
303	Orosz Tokaj	6 1/2	4	1/8	0	1	0	0	1	0
304	Piskoróc	6 3/4	4	1/4	0	0	0	0	1	0
305	Potocska	8 5/8	8	0	0	0	0	0	5/8	0
306	Pritulyán	11 1/2	10	1/8	0	0	0	0	1	0
307	Pucák	15 3/8	12 1/2	1/4	0	0	0	0	1 3/4	0

12	Sztropkói kerület, 41 település	Összes jövedelem / sessio	I. Jobbágyoktól	II. Zsellérektől	III. Házatlan zsellérektől	IV. Curiából	V. Zsellérek birtokáról	VI. Telken felüli földből	VII. Koresmáltásból	VIII. Mészárszék tartásából
308	Rafajóc	12 7/8	7	1/4	0	0	4 3/8	0	3/4	0
309	Rohosnyik	3 1/4	2 1/4	0	0	0	0	0	1	0
310	Szállyik	6 1/8	4	1/4	0	0	1/8	0	1 1/2	0
311	Szitnyice (Alsó)	24 1/4	18 1/2	0	0	0	0	2 1/2	1	0
312	Szitnyice (Felső)	17	8	0	0	0	0	5 1/2	1 1/2	0
313	Sztaskóc	11	8	0	0	0	0	0	1 3/4	0
314	Sztropkó	211	26 1/2	28 5/8	0	26 1/4	0	0	52 1/4	3 7/8
315	Sztropkó Olyka	37 3/4	28 1/4	1/8	0	0	4 1/2	0	3 3/8	0
316	Sztropkó Polena	15 5/8	7 5/8	1/4	0	0	0	0	7	0
317	Velkrop	22 1/8	20	1/8	0	0	0	0	1	0
318	Vladicsa	5 1/4	4	0	0	0	0	0	1	0
319	Vojtóc	9 3/4	7 3/4	0	0	0	0	0	1 1/2	0
320	Zavada	18 3/8	12	0	0	0	0	0	6 1/8	0
	Sztropkói kerület	862 1/8	460 1/4	33 1/2	0	48 7/8	20 3/8	16	151 5/8	3 7/8

12	Sztropkói kerület, 41 település	IX. Vámból	X. Révből	XI. Halászatból	XII. Erdőből	XIII. Malomból	XIV. Vásárból	XV. Szabad szőlőből	XVI. Dézsmás szőlőből	XVII. Hegy-jogból
280	Bresznica (Kis)	0	0	0	0	0	0			
281	Bresznica (Nagy)	0	0	0	0	1 1/4	0			
282	Brusznica	0	0	0	3/8	2 1/4	0			
283	Bukóc	0	0	0	0	2	0			
284	Dricsna	0	0	0	0	0	0			
285	Giglóc	0	0	0	0	7 1/2	0			
286	Giróc	0	0	0	0	2 1/2	0			
287	Gyapalóc	0	0	0	4	1/2	0			
288	Havaj	0	0	0	3 1/4	3	0			
289	Hocsa	0	0	0	0	3	0			
290	Holcsikóc	0	0	0	0	0	0			
291	Jakusóc	0	0	0	0	0	0			
292	Kolbóc	0	0	0	0	1	0			
293	Kosaróc	0	0	0	0	1 1/4	0			
294	Kriszlóc	0	0	0	0	0	0			
295	Makóc	0	0	0	0	1 1/4	0			
296	Mikova	0	0	0	0	0	0			
297	Mrázóc	0	0	0	0	0	0			
298	Orosz Bisztra	0	0	0	0	3	0			



12	Sztropkói kerület, 41 település	IX. Vámból	X. Révből	XI. Halá- szatból	XII. Erdőből	XIII. Ma- lomból	XIV. Vásárból	XV. Szabad szó- lőből	XVI. Dézsmás szőlőből	XVII. Hegy- jogból
299	Orosz Hrabóc	0	0	0	1/2	0	0			
300	Orosz Kajnya	0	0	0	0	1	0			
301	Orosz Petróc	0	0	0	1/2	7/8	0			
302	Orosz Poruba	0	0	0	1/2	1	0			
303	Orosz Tokaj	0	0	0	3/8	0	0			
304	Piskoróc	0	0	0	1/2	1	0			
305	Potocska	0	0	0	0	0	0			
306	Pritulyán	0	0	0	0	3/8	0			
307	Pucák	0	0	0	1/8	3/4	0			
308	Rafajóc	0	0	0	0	1/2	0			
309	Rohosnyik	0	0	0	0	0	0			
310	Szálnyik	0	0	0	0	1/4	0			
311	Szitnyice (Alsó)	0	0	0	1	1 1/4	0			
312	Szitnyice (Felső)	0	0	0	1	1	0			
313	Sztaskóc	0	0	0	0	1 1/4	0			
314	Sztropkó	16 1/4	0	0	0	39 5/8	17 5/8			
315	Sztropkó Olyka	0	0	0	1	1/2	0			
316	Sztropkó Polena	0	0	0	0	3/4	0			
317	Velkrop	0	0	0	1/2	1/2	0			
318	Vladicsa	0	0	0	0	1/4	0			
319	Vojtóc	0	0	0	0	1/2	0			
320	Zavada	0	0	0	0	1/4	0			
	Sztropkói kerület	16 1/4	0	0	13 5/8	80 1/8	17 5/8			

13	Göröginyei kerület, 33 település	Összes jöve- delem / sessio	I. Jobbágyok- tól	II. Zsellérek- tól	III. Háztalan zsellérektől	IV. Curiából	V. Zsellérek birtokáról	VI. Telken fé- lülű földből	VII. Korcsmalta- tásból	VIII. Mészár- szék tartásá- ból
321	Baskóc	29	24	3/8	0	0	0	0	4 1/8	0
322	Borró	29	26 1/2	1 1/2	0	0	0	0	0	0
323	Csernyina	16	16	0	0	0	0	0	0	0
324	Csertész	46 1/4	36 1/2	0	0	0	0	0	6 3/4	0
325	Göröginye	52 5/8	34	3/8	0	10	0	0	8 1/4	0
326	Habura	49 5/8	40	0	0	0	0	0	6 5/8	0
327	Homonna Olyka	29 1/8	22 1/2	7/8	0	0	2 1/4	0	2	0

13	Göröginyei kerület, 33 település	Összes jövedelem / sessio	I. Jobbágyoktól	II. Zsellérektől	III. Háztalan zsellérektől	IV. Curtiából	V. Zsellérek birókáról	VI. Telken felüli földből	VII. Korcsmáltásból	VIII. Mészárszék tartásából
328	Hrubó	36	32	0	0	0	0	0	3	0
329	Jankóc	29 1/8	20	1/8	0	0	0	0	9	0
330	Jeszenóc	15 5/8	14 1/8	1/4	0	0	0	0	1 1/4	0
331	Kaleno	9 1/2	7	0	0	0	0	0	1	0
332	Karna	35 1/4	25	1	0	6	0	0	2	0
333	Ladiskóc (Alsó)	36 1/2	24	2	0	8	0	0	1 1/2	0
334	Ladiskóc (Felső)	29 1/2	25	3/8	0	0	0	0	2 1/8	0
335	Leszkóc	17 7/8	14	3/8	0	0	0	0	1	0
336	Lukacsóc	17 1/2	15 1/2	0	0	0	0	0	2	0
337	Matyasóc	34 1/8	29	3/8	1/4	0	1	0	2 3/4	0
338	Mező Laborc	44 1/8	38	0	0	0	0	0	4 1/8	0
339	Olyka Kriva	5 1/4	4	0	0	0	0	0	1 1/4	0
340	Pakasztó	16 1/2	12	0	0	0	0	0	3	0
341	Pravróc	11 7/8	10 3/8	0	0	0	0	0	7/8	0
342	Repejő	20 3/4	18	1/8	0	0	1/8	0	2	0
343	Rokitóc	16 3/8	14 3/4	3/8	0	0	0	0	1	0
344	Roskóc	26 3/4	20 3/4	0	0	0	0	0	6	0
345	Stefánóc	29 5/8	27	1/8	0	0	0	0	2 1/2	0
346	Szopkóc	18 3/4	18	1/4	0	0	0	0	1/4	0
347	Szukó	14 1/2	13	0	0	0	0	0	1	0
348	Tavarna	46 1/2	23	2	0	6	7	0	3	0
349	Tót Volova	30 1/2	23	0	0	0	0	1	6 1/4	0
350	Turcsóc	27 1/4	24	1/4	0	0	0	0	2 1/2	0
351	Varehóc	21 3/4	20	1/4	0	0	0	0	1 1/2	0
352	Vidrány	17 1/8	13	0	0	0	0	0	3 1/8	0
353	Zsalobina	46 5/8	28 3/4	1/4	0	8 3/4	2	0	1 7/8	0
	Göröginyei kerület	906 7/8	712 3/4	11 1/4	1/4	38 3/4	12 3/8	1	93 5/8	0

13	Göröginyei kerület, 33 település	IX. Vámból	X. Révből	XI. Halászatból	XII. Erdőből	XIII. Malomból	XIV. Vásár- ból	XV. Szabad szőlőből	XVI. Dézs- más szőlőből	XVII. Hegy- jogból
321	Baskóc	0	0	0	0	1/2	0			
322	Borró	0	0	0	0	1	0			
323	Csernyina	0	0	0	0	0	0			
324	Csertész	0	0	0	1	2	0			
325	Göröginye	0	0	0	0	0	0			
326	Habura	0	0	0	2	1	0			
327	Homonna Olyka	0	0	0	1/2	1	0			
328	Hrubó	0	0	0	0	1	0			

13	Göröginyei kerület, 33 település	IX. Vámból	X. Révből	XI. Halá- szatból	XII. Erdőből	XIII. Ma- lomból	XIV. Vásár- ból	XV. Szabad szőlőből	XVI. Dézs- más szőlőből	XVII. Hegy- jogból
329	Jankóc	0	0	0	0	0	0			
330	Jeszenóc	0	0	0	0	0	0			
331	Kaleno	0	0	0	1/2	1	0			
332	Karna	0	0	0	1	1/4	0			
333	Ladiskóc (Alsó)	0	0	0	1	0	0			
334	Ladiskóc (Felső)	0	0	0	2	0	0			
335	Leszkóc	0	0	0	1/2	2	0			
336	Lukacsóc	0	0	0	0	0	0			
337	Matyasóc	0	0	0	0	3/4	0			
338	Mező Laborc	0	0	0	1	1	0			
339	Olyka Kriva	0	0	0	0	0	0			
340	Pakasztó	0	0	0	1	1/2	0			
341	Pravróc	0	0	0	0	5/8	0			
342	Repejő	0	0	0	0	1/2	0			
343	Rokitóc	0	0	0	1/4	0	0			
344	Roskóc	0	0	0	0	0	0			
345	Stefanóc	0	0	0	0	0	0			
346	Szopkóc	0	0	0	0	1/4	0			
347	Szukó	0	0	0	1/2	0	0			
348	Tavarna	0	0	0	0	5	0	1/2		
349	Tót Volova	0	0	0	0	1/4	0			
350	Turcsóc	0	0	0	0	1/2	0			
351	Varehóc	0	0	0	0	0	0			
352	Vidrány	0	0	0	0	1	0			
353	Zsalobina	0	0	0	0	5	0			
	Göröginyei kerület	0	0	0	11 1/4	25 1/8	0	1/2		

14	Papini kerület, 44 település	Összes jöve- delem / sessio	I. Jobbágyok- tól	II. Zsellérek- tól	III. Házatlan zsellérektől	IV. Curiából	V. Zsellérek birtokáról	VI. Telken fé- lülű földből	VII. Korcsmálta- tásból	VIII. Mészár- szék tartásá- ból
354	Agyidóc	26 3/4	11	1/8	0	2	0	2 1/2	2 1/2	0
355	Csabalóc	20 5/8	16 1/2	0	0	0	0	0	3 1/8	0
356	Csebinye (Alsó)	42 3/8	28	7/8	0	0	0	0	10	0
357	Csebinye (Felső)	0	0	0	0	0	0	0	0	0
358	Dedasóc	13 3/8	9	0	0	0	0	2	2 1/8	0
359	Hankóc	26 1/2	18	0	0	0	0	0	6 1/4	0
360	Homonna Rokitó	32	19	1/2	0	0	0	0	11	0
361	Homonna Zbojna	14	8	0	0	0	0	0	5	0

14	Papini kerület, 44 település	Összes jövedelem / sessio	I. Jobbágyoktól	II. Zsellérektől	III. Háztalan zsellérektől	IV. Curiából	V. Zsellérek birtokáról	VI. Telken felüli földből	VII. Korcsmáltásból	VIII. Mészárszék tartásából
362	Horbók Csebinye	9 3/4	8 1/2	0	0	0	0	0	1 1/4	0
363	Horbók Radvány	14 1/4	8	0	0	0	0	0	5 1/4	0
364	Hosztovica	72 7/8	25 3/8	1/4	0	0	0	6 5/8	36	0
365	Izbugya Béla	37 1/4	34	0	0	0	0	0	2 7/8	0
366	Izbugya Breszto	13 3/8	9 1/8	0	0	0	0	0	1 7/8	0
367	Izbugya Hosszúmező	21 1/2	10	1/4	0	0	0	0	9 1/4	0
368	Izbugya Hrabóc	25 7/8	16	1/8	0	0	0	0	9 3/4	0
369	Izbugya Rokító	20 1/2	17 1/2	0	0	0	0	0	2 1/8	0
370	Izbugya Zbojna	20	14 1/2	0	0	0	0	0	5 1/8	0
371	Jablonka (Alsó)	32 1/8	15	1/4	0	0	0	3	13	0
372	Jablonka (Felső)	47 3/8	23	5/8	0	0	0	0	21	0
373	Kohanóc	24 7/8	19 1/8	1	1/4	0	0	0	4 1/2	0
374	Koskóc	18	13 1/4	0	0	0	0	0	4 1/4	0
375	Körtvélyes (Felső)	33 3/4	24	3/8	0	0	0	0	6 1/4	0
376	Krasznibrod	18 1/2	17	1/4	0	0	0	0	1 1/4	0
377	Lyubise	33 3/8	28	3/8	0	0	0	0	4 1/4	0
378	Maskóc	10 5/8	7	0	0	0	0	0	3 3/8	0
379	Nehval Polyánka	33 1/2	28 3/8	0	0	0	0	0	4 1/8	0
380	Nyago	26 5/8	19 1/4	0	0	0	0	4 7/8	2 1/2	0
381	Olsinko	16	12	0	0	0	0	0	4	0
382	Palota	37 3/8	30	0	0	0	0	0	5 3/8	0
383	Papina	68 5/8	42	1/4	0	4 5/8	0	0	20 7/8	0
384	Pihnye	36 3/8	25	3/8	0	0	0	5	6	0
385	Radvány	31 3/4	25 1/2	0	0	0	0	0	6 1/4	0
386	Rovna	41 1/2	25 1/2	5/8	0	6 5/8	1/4	0	6 1/4	0
387	Sterkóc	24 1/8	22	1/8	0	0	0	0	2	0
388	Telepóc	38 3/8	20	7/8	0	0	0	0	11	0
389	Tót Jablonya	24	15	3/8	0	0	0	0	7 3/8	0
390	Tót Kriva	9	6 1/2	1/8	0	0	0	0	2 1/8	0
391	Udva	56 1/2	29 3/4	3/4	1/4	6 1/2	0	0	12 1/2	0
392	Valentóc		Izbugya Bélával							
393	Velopole	24	17	3/8	0	0	0	0	6 3/8	0
394	Világ	88	60	2 1/8	0	0	0	0	23 3/4	0
395	Virava	60 1/8	30 3/8	0	1/4	0	0	0	27 5/8	0
396	Volica	25 3/8	14	3/8	0	0	0	0	9	0
397	Zubna	43 5/8	25	1	0	0	0	0	14 1/2	0
	Papini kerület	1314 1/2	846 1/8	12 3/8	3/4	19 3/4	1/4	24	343	0



14	Papini kerület, 44 település	IX. Vámból	X. Révből	XI. Halá- szatból	XII. Erdőből	XIII. Ma- lomból	XIV. Vásár- ból	XV. Szabad szőlőből	XVI. Dézs- más szőlőből	XVII. Hegy- jogból
393	Velopole	0	0	0	1/4	0	0			
394	Világ	0	0	0	1/2	1 5/8	0			
395	Virava	0	0	0	3/8	1 1/2	0			
396	Volica	0	0	0	0	2	0			
397	Zubna	0	0	0	1	2 1/8	0			
	Papini kerület	0	0	0	23 1/2	44 3/4	0			

15	Szinjai kerület, 47 település	Összes jöve- delem / sessio	I. Jobbágyok- tól	II. Zsellérek- től	III. Házatlan zsellérektől	IV. Curiából	V. Zsellérek birtokeiról	VI. Telken felüli földből	VII. Koresmálta- tásból	VIII. Mészár- szék tartásá- ból
398	Brezovec	4 3/4	4 3/4	0	0	0	0	0	0	0
399	Ciróka Béla	44 3/8	27 1/2	7/8	1/8	0	0	0	12 7/8	0
400	Ciróka Hosszúmező	107 1/4	52	2 1/2	1	20	1 1/2	16	0	0
401	Csukalóc	24 1/2	20	0	0	0	0	0	4	0
402	Dara és Sztarina	50	33 1/2	1/2	0	2	0	2	10	0
403	Dubrava és Smugóc	18 3/4	8 3/4	0	0	0	0	2	6	0
404	Hazsina	35 3/8	17	0	1/8	5 1/4	0	0	8 3/4	0
405	Helmecke	20 1/4	10	1	1/4	4	1/8	0	4 1/4	0
406	Hrabova Rosztoka	7	6 1/2	0	0	0	0	0	0	0
407	Inóc	8 3/8	6	0	0	0	0	1 3/8	1	0
408	Jalova	7 3/8	6 3/8	0	0	0	0	1	0	0
409	Kálna és Rosztoka	28 5/8	18 1/8	1/2	0	0	0	5	4	0
410	Kemence (Kis)	27 5/8	14 1/2	1/4	1/4	0	0	0	6 1/4	0
411	Kemence (Nagy)	86 3/8	36	1/4	1/8	24 1/2	0	0	13 3/4	0
412	Klenova	41 7/8	30 1/2	3/8	0	0	0	4	6	0
413	Kolbászó	20 1/2	10	0	0	0	0	4	4 1/2	0
414	Kolonica	31 1/2	18 1/4	1 1/4	0	0	0	4	6	0
415	Lácfalva	17 3/4	15	1/4	0	0	0	0	2 1/2	0
416	Ladomér	22 1/8	9 1/2	1/8	0	0	0	4 1/2	7	0
417	Mihajló	7 3/8	4 1/2	0	0	0	0	1 3/8	1 1/2	0
418	Modra	25 1/2	16	1	0	5 5/8	1/4	0	1	0
419	Novoszedlica	22 1/4	8 3/4	0	0	0	0	4	5	0
420	Orosz Bisztra	9 1/2	6	0	0	0	0	1 3/8	1 1/2	0
421	Orosz Hrabóc	12 1/8	6 1/2	0	0	0	0	1/2	4 5/8	0
422	Orosz Patak	7 7/8	5	1/4	0	0	0	1/2	2	0
423	Orosz Volova	17 1/2	13 1/4	1/4	0	0	0	1	2	0
424	Osztrozsnyica	10 7/8	8	3/8	0	0	0	0	2 1/8	0

15	Szinrai kerület, 47 település	Összes jövedelem delem / sessio	I. Jobbágyok- tól	II. Zsellérek- től	III. Házatlan zsellérektől	IV. Curiából	V. Zsellérek birtokáról	VI. Telken felüli földből	VII. Korcsmálta- tásból	VIII. Mészár- szék tartásá- ból
425	Parihuzoc	16 3/4	11	3/8	0	0	0	1	4 1/8	0
426	Pcsolina	93 3/4	29 1/2	3/4	0	0	0	4 3/4	54 1/8	0
427	Peticse	26 1/2	21	1/8	1/8	0	0	0	4 1/4	0
428	Polena	42 7/8	29	3/8	0	0	0	3	8	0
429	Porubka	12 5/8	8	1/2	0	0	0	0	2 1/8	0
430	Priszlop	10	8 1/4	0	0	0	0	1/2	1 1/8	0
431	Runyina	14 3/8	6 1/4	0	0	0	0	0	2	0
432	Ruszká	30 7/8	19	1 3/8	0	0	1/2	1	7	0
433	Szinna	142 5/8	72	2 1/2	3/4	15 1/4	2 1/2	0	18 3/4	0
434	Szmoľnik	19 1/4	17	1/8	0	0	0	0	1 7/8	0
435	Sztakcsin	42	22	0	0	0	0	5	10	0
436	Sztakcsin Rosztoka	20 1/2	12	0	0	0	0	2	6	0
437	Sztrihóc	10 5/8	7 1/2	0	0	0	0	1 1/2	1 1/2	0
438	Topolya	24 1/2	12 1/4	1 1/2	1/2	0	1 3/4	1/2	5 1/2	0
439	Ubyla	33 1/2	16 1/2	0	0	0	0	2	10	0
440	Ulics	37 3/8	18	0	3/8	0	0	6	10	0
441	Ulics Kriva	17 1/4	10 1/4	0	0	0	0	4	0	0
442	Valaskóc	8 7/8	8	3/8	0	0	0	0	0	0
443	Zboj	40 1/4	23	1/4	0	0	0	2	7	0
444	Zuella	26 1/2	18	1/2	0	0	0	0	7	0
	Szinrai kerület	1388 3/8	780 3/4	18 1/2	3 5/8	76 5/8	6 5/8	85 7/8	277	0

15	Szinrai kerület, 47 település	IX. Vámból	X. Révből	XI. Halá- szatból	XII. Erdőből	XIII. Má- lomból	XIV. Vászár- ból	XV. Szabad szó- lóból	XVI. Dézs- más szőlő- ből	XVII. Hegy- jogból
398	Brezovec	0	0	0	0	0	0			
399	Ciróka Béla	0	0	0	2 5/8	3/8	0			
400	Ciróka Hosszúmező	0	0	0	4 1/4	10	0			
401	Csukalóc	0	0	0	0	1/2	0			
402	Dara és Sztarina	0	0	0	0	2	0			
403	Dubrava és Smugóc	0	0	0	0	2	0			
404	Hazsina	0	0	0	1/4	4	0			
405	Helmecke	0	0	0	1/2	1/8	0			
406	Hrabova Rosztoka	0	0	0	1/2	0	0			
407	Inóc	0	0	0	0	0	0			
408	Jalova	0	0	0	0	0	0			
409	Kálna és Rosztoka	0	0	0	1/2	1/2	0			
410	Kemence (Kis)	0	0	0	4 1/4	2 1/8	0			

15	Szinnei kerület, 47 település	IX. Vámból	X. Révből	XI. Halá- szatból	XII. Erdőből	XIII. Ma- lomból	XIV. Vásár- ból	XV. Szabad sző- lőből	XVI. Dézs- más szőlő- ből	XVII. Hegy- jogból
411	Kemence (Nagy)	0	0	0	4 1/4	7 1/2	0			
412	Klenova	0	0	0	1/2	1/2	0			
413	Kolbászó	0	0	0	1	1	0			
414	Kolonica	0	0	0	1	1	0			
415	Lácfalva	0	0	0	0	0	0			
416	Ladomér	0	0	0	1/2	1/2	0			
417	Mihajló	0	0	0	0	0	0			
418	Modra	0	0	0	3/4	7/8	0			
419	Novoszedlica	0	0	0	4	1/2	0			
420	Orosz Bisztra	0	0	0	1/2	1/8	0			
421	Orosz Hrabóc	0	0	0	0	1/2	0			
422	Orosz Patak	0	0	0	1/8	0	0			
423	Orosz Volova	0	0	0	1/8	7/8	0			
424	Osztrozsnycica	0	0	0	0	3/8	0			
425	Parihuzoc	0	0	0	1/4	0	0			
426	Pcsolina	0	0	0	1/2	4 1/8	0			
427	Peticse	0	0	0	1	0	0			
428	Polena	0	0	0	1	1 1/2	0			
429	Porubka	0	0	0	2	0	0			
430	Priszlop	0	0	0	0	1/8	0			
431	Runyina	0	0	0	6	1/8	0			
432	Ruszkica	0	0	0	1	1	0			
433	Szinna	0	0	0	20 7/8	10	0			
434	Szmoznik	0	0	0	0	1/4	0			
435	Sztakcsin	0	0	0	3	2	0			
436	Sztakcsin Rosztoka	0	0	0	1/2	0	0			
437	Sztrihóc	0	0	0	1/8	0	0			
438	Topolya	0	0	0	1/2	2	0			
439	Ublya	0	0	0	1	4	0			
440	Ulics	0	0	0	1	2	0			
441	Ulics Kriva	0	0	0	2	1	0			
442	Valaskóc	0	0	0	1/2	0	0			
443	Zboj	0	0	0	6	2	0			
444	Zuella	0	0	0	1/8	7/8	0			
	Szinnei kerület	0	0	0	73	66 3/8	0			



## VIII. Utószó

Kötetem bevezetőjében azt ígértem, hogy – Adattárhoz méltó módon – igyekszem az adatközlésre szorítkozni, s mellőzni az adatokból levonható következtetéseket. Ígéretemet azonban csak részben tudtam betartani. Akadtak olyan fejezetek, ahol a közlés módja szinte magától értetődőnek mutatkozott, s megjegyzéseimet is szűkre szabhattam (lakosság, nemesi jövedelmek), másutt viszont a források értékelése, magyarázata önmagában is hosszabb kommentárt igényelt (úrbérendezés, dicalis összeírások, kataszteri felmérés). Mivel ezeket az adatok megértéséhez szükségesnek látszó részeket végül nem akartam elhagyni, másrészt a könnyebben érthető magyarázatokat nem akartam feleslegesen bővíteni, a szöveges rész fejezeteinek terjedelme meglehetősen eltérően alakult.

Hat évvel ezelőtt megjelent kötetemben az általam már akkor is ismert források alapján levontam következtetéseimet. A legfőbb ezek közül az volt, hogy a 18/19. század fordulójának jelentősebb gazdasági és társadalmi változásai, amelyeket általában a modernizáció szóval szoktak összefoglalni, a 18. század végi összeírások születésekor még nem érték el a megyét. A 18. század végének háborúi (előbb a törökök, majd a franciák ellen) a megye életében elsősorban a nemesi gabonamegajánlások hatósági elvárása révén jelentkeztek. Az országot sokfelé keresztülszövő szellemi megélénkülés, a mezőgazdasági termékek értékesítését fellendítő háborús konjunktúra végül alig (vagy egyáltalán nem) érződik az összeírásokban. Még nem tükrözik ugyanakkor a borkivitelnek, és ezzel a szőlő termesztésének a Lengyelország felosztása és a lengyel piac hanyatlása miatt bekövetkezett visszaesését sem. A gazdaság helyi jelenségeit továbbra is a változatlan társadalmi viszonyok, az évszázados szokások, előírások és kötöttségek határozták meg. Akad persze forráscsoport, amely lehetőséget nyújthatna bizonyos időbeli különbségek figyelembe vételére, érdemi változást azonban az érintett negyedszázadban ezek sem sugallnak. Ahol változások mutatkoztak, mint például a dicalis összeírások folytonosan megújított adataiban, az eltéréseket esetükben is sokkal inkább az adatfelvétel pontosságá-

gának lazulására vezethetjük vissza, mint a mögöttük álló jelenségek valóságos különbségeire.

Bár a helytörténetírás nagy hulláma a megelőző évtizedekben lezárult, remélem a következőkben is születik olyan munka, amelyben a jelen Adattár számadatait fel lehet használni, s belőlük a szükséges következtetéseket le lehet vonni.

## IX. FELHASZNÁLT FORRÁSOK JEGYZÉKE

### LEVÉLTÁRI ÉS KÉZIRATOS FORRÁSOK

- Magyar Nemzeti Levéltár Országos Levéltára* (a hivatkozásokban MOL), Helytartótanácsi Levéltár, Urbarialia. C 3250 – C 3265.
- Magyar Nemzeti Levéltár Borsod-Abaúj-Zemplén Megyei Levéltár Sátoraljaújhelyi Fióklevéltára, Sátoraljaújhely (a hivatkozásokban ZmL).
- IV-A 2001/a. Zemplén vármegye Nemesi Közgyűlésének, Bizottmányának és Haynau-féle közigazgatásának iratai. 1214–1850 (1898). Közgyűlési és törvényszéki jegyzőkönyvek. 1558–1786.
- IV-A 2001/b. Zemplén vármegye Nemesi Közgyűlésének, Bizottmányának és Haynau-féle közigazgatásának iratai. 1214–1850 (–1898). Szirmay–Kazinczy-féle történelmi iratok – Acta politica 1214–1786 (–1870). – A levéltárban található települési úrbériumok Loc. 66–75., Szerencs mezővárosé Loc. 104. Az úrbéri tabellák összesítője: Summaria Tabella Introductum Statum Urbarialem Incltyi Comitatus Zempliniensis exhibens. Loc. 72. No. 600.
- IV-A 2001/b. Zemplén vármegye Nemesi Közgyűlésének, Bizottmányának és Haynau-féle közigazgatásának iratai. 1214–1850 (–1898). Szirmay–Kazinczy-féle történelmi iratok – Acta politica 1214–1786 (–1870). Zemplén megye taksás nemeseinek összeírása. Loc. 23. No 51.
- IV-A. 2001/c. Zemplén vármegye nemesi Közgyűlésének, Bizottmányának és Haynau-féle közigazgatásának iratai. 1214–1850 (–1898). Szirmay–Kazinczy-féle történelmi iratok – Acta politica 1214–1786 (–1870). – Közgyűlési jegyzőkönyvek 1790–1813.
- IV-A- 2001/d. Zemplén vármegye nemesi közgyűlésének iratai 1790–1813. Conscriptio Individualis Districtus Tokaiensis pro Insurrectione Militari A. 1800. Loc. 159. N<sup>o</sup> 214.
- IV-A. 2001/k. Nemesi közgyűlés úrbéri iratai. 15. Fasc. 294. No. 72. A kilenc kérdőpontra adott feleletek táblás kimutatása.
- IV-A 2003/b. Zemplén vármegye II. József-féle közigazgatásának iratai 1786–1790. Nemesi ingatlanok felmérése terményadózás céljaira. 1789–1790. 96. kötet. Tabella quantitatem et speciem frugum per dominos terrestres et nobiles pro parte exercitus Caesarea Regii Oblatorum exhibens de Anno 1788.; 97. kötet.
- IV-A 2005/d. Zemplén vármegye adószedőjének iratai. 1553–1850 (1852). Dicalis összeírások 1773–1844/45.

IV-A 2005/e. Zemplén vármegye adószedőjének iratai 1553–1848 (1852). Nemesi hozzájárulásokkal kapcsolatos összeírások 1664–1841. Nemesi birtokok és jövedelmek összeírása járásokként. 1. doboz. Lista insurrectionalis pro Anno 1797. Demonstrans D.D. Nobiles in persona Propria Insurgentes vel Equites Statuendes, aut Lege Publica Exemptos et Limitatos in Comitatu Zempleniensi. Anno 1797.; 4. doboz. Lista insurrectionalis pro Anno 1797. Tabella Demonstrans DD Nobiles in Persona propria Insurgentes vel Equites statuendes, aut Lege Publica Exemptos et Limitatos in Comitatu Zempleniensi Anno 1797. Loculo 34. N<sup>o</sup> 205.; Liber obtingentialis Insurrectionis 1800 anni.

Sátoraljaújhely város iratai (1111) 1517–1848 (1898). III. fejezet 550. szám. Kataszteri birtokösszeírás 1849.

### NYOMTATÁSBAN MEGTALÁLHATÓ FORRÁSOK ÉS FORRÁSÉRTÉKŰ KIADVÁNYOK

Bársony István – Papp Klára – Takács Péter szerk. *Az úrbérrendezés forrásai Bihar vármegyében*. I–III. Debrecen, 2001–2004.

Danyi Dezső – Dávid Zoltán szerk. *Az első magyarországi népszámlálás (1784–1787)*. Bp., 1960.

Danyi Dezső – Faragó Tamás – László Géza szerk. II. József népszámlálásának községi adatai (Ung vármegye) *Történeti Demográfiai Füzetek 15*. (1996/1.) Népeségügyi Kutató Intézet, Bp., 1996.

Felhő Ibolya szerk. *Az úrbéres birtokviszonyok Magyarországon Mária Terézia korában*. I. köt. Dunántúl. Bp., 1970.

Fényes Elek: *Magyar Ország* s a hozzá kapcsolt tartományoknak mostani állapotja statistikai és geographiai tekintetben. I–III. kötet. <sup>2</sup>Pesten, 1844.

Fényes Elek: *Magyarország geographiai szótára* I–III. k. Pest, 1851.

Fónagy Zoltán: *A nemesi birtokviszonyok az úrbérrendezés korában. A nemesség a magyar társadalomtörténet-írásban*. Adattár. I–II. kötet. MTA Bölcsészettudományi Kutatóközpont Történettudományi Intézet. Bp., 2013. 1558 lap..

Horváth Zita: *Paraszti vallomások Zalában I*. Zalaegerszeg, 2001.

Kempelen Béla: *Magyar nemes családok*. I. k. Bp., 1911.

Korabinsky, Johann Mathias: *Geographisch-Historisches und Produkten Lexikon von Ungarn*. Pressburg, 1786.

*Lexicon universorum regni Hungariae locorum populorum anno 1773 officiose confectum* (A Magyar Királyság minden lakott településének tára). A Magyar Béke-küldöttség Kiadása. Bp., 1920.

Lichtneckert András: *Veszprém vármegye községeinek feleletei az úrbéri kilenc kérdőpontra*. Veszprém, 2007.

Lipszky, Johannes: *Repertorium locorum objectorumque Hungariae*, Budae, 1808.

- Magyarország történeti helységnévtára. Zemplén megye (1773–1808)*. I–II. kötet. Összeállította és szerkesztette Barsi János. A Központi Statisztikai Hivatal Könyvtár és Dokumentációs Szolgálat Kiadása. Bp., 1998.
- Szirmay Antal: *Notitia topographica politica inclyti comitatus Zempleniensis*. Budae, 1803. (Matolai Etele fordításában, számos folytatásban közölte az *Adalékok Zemplénvármegye történetéhez*. – I–IX. évfolyam, 1895–1903)
- Takács Péter: A dadai járás parasztjainak vallomásai 1772-ből, Nyíregyháza, 1987.
- Takács Péter: A Dél-Nyírség és a Hortobágy-melléke parasztjainak vallomásai 1772-ből, Nyíregyháza, 1988
- Takács Péter: A kisvárdai járás parasztjainak vallomásai 1772-ből, Kisvárd, 1988.; Takács Péter: *Úrbéresek vallomása Szabolcsban 1772*. Bp., 1991.
- Takács Péter – Udvari István: *Zemplén megyei jobbágy-vallomások az úrbérrendezés korából*. I–III. Nyíregyháza, 1995–1998.
- Vályi András: Magyarországnak leírása, meliben minden hazánkbéli Vármegyék, Városok, Faluk, Puszták, Uradalmak... Földes Urak, fekvések, történettyek – a betűknek rendygek szerént feltaláltatnak. I–III. Buda, 1796–1799.



## X. A 18. SZÁZADI MEZŐGAZDASÁGBAN HASZNÁLT MÉRTÉKEGYSÉGEK

1 kataszteri hold = 1600 □ öl = 1,33 magyar hold = 0,576 hektár

1 magyar hold = (1100)–1200 □ öl = 0,75 kataszteri hold = 0,432 hektár

1 köblös föld = 1 magyar hold = 0,432 hektár

1 pozsonyi mérő (mint területmérték) = 600(–800) □ öl = 0,5 magyar hold = 0,216 hektár

1 kaszás (*falcastrum*) = 1200(–1300) □ öl = 0,75 kataszteri hold = 0,432 hektár

1 kapás (*fossor*) = 1/16 kataszteri hold = 100 □ öl = 0,036 hektár

1 (bécsi) öl = 1,896 méter

1 □ öl = 3,594 m<sup>2</sup>

\*

1 pozsonyi mérő (mint űrmérték) = 62,53 liter

1 köböl (gabonamérték) = 2 pozsonyi mérő = 125,06 liter

1 (kassai bor) köböl = 13,57 liter

1 icce (ítce) = 0,85 liter

1 gönci hordó = 151,07 liter

\*

1 font = 56 dkg = 0,56 kg

1 mázsa = 100 font = 56,12 kg

\*

1 rénes (rajnai = florenus Rhenesis) forint (Rfl) = 60 krajcár (xr) = 1,2 magyar forint =  
120 dénár = 20 garas

1 magyar (kurta) forint = 50 krajcár = 100 dénár = 0,833 rénes forint

1 krajcár (xr) = 2 dénár





## XI. ZEMPLÉN MEGYE TELEPÜLÉSEI A 18. SZÁZAD VÉGÉN

A településeket a magyar ABC sorrendjében tüntettem fel (sorszámozásuknak külön jelentősége nincs). Amennyiben az adott helység ma Szlovákia területén található, hivatalos elnevezése kerek zárójelben szerepel. A szlovák nevek forrása a Takács–Udvari féle úrbéri összeállítás, a Lelkes György által szerkesztett *Magyar helységnév-azonosító szótár* (Bp. 1992), valamint Wildner Dénes: *Ortslexikon der ehemalige Gebiete des historischen Ungarns* (A történelmi Magyarország egykori területeinek helynévtára, München 1998) volt, amit Észak Zemplén megye modern (szlovák kiadású) turisztatérképeinek elnevezéseivel is próbáltam ellenőrizni. Mára számos település beolvadt valamely környékbeli nagyobb helységbe, esetleg neve megváltozott. A magyarországi települések esetében ilyenkor a mai elnevezést szögletes zárójelben tüntettem fel. A hasonló szlovákiai eseteket – mivel nem tudtam naprakész lenni – nem jeleztem. A települések neve után feltüntetett arab szám annak a kerületnek a száma, amelybe a megnevezett helység a számításaimban követett 1778–1787 közötti közigazgatási beosztás szerint tartozott. A kerületek sorrendje megegyezik a kötet táblázataiban szereplő sorrenddel. Valamely adat hiányát kérdőjellel jeleztem.

Az elnevezéseket követő betűk a *Lexicon Locorum* alapján az adott település többségi lakosainak vallására és nemzetiségére utalnak. A *Lexiconban* nem szereplő adatokat Vályi András: *Magyarországnak leírása*, vagy Fényes Elek: *Magyarország geographiai szótára* c. munkáiból próbáltam pótolni, amiben nem mindig jártam sikerrel. A rövidítések magyarázata: vallások: R.C. – római katolikus; Helv. – református, G.Un. – görög katolikus (unitus, azaz görög egyesült) Ag. – evangélikus; nemzetiségek: Hung. – magyar, Szlov. – szlovák, Ruth. – ruszin. Amennyiben a két adat valamelyikéhez az említett történelmi múltú munkákban nem sikerült hozzájutnom, a hiányt a rövidítés helyére illesztett kérdőjellel jeleztem.) Egyes (ritka) esetekben az általam felhasznált munkák ugyanazon településen több vallást vagy nemzetiséget is megjelölhettek.

A települések jegyzékébe 446 helységet vettem fel, holott munkámban mindig 444 helységgel számoltam. A többlet oka az, hogy külön szerepeltettem a ko-

rabeli forrásokban általában együttesen, mintegy iker-falvakként feltüntetett Dara és Sztarina, valamint Dubrava és Smugóc falvakat (valamennyi a Szinnai kerületben).

### Kerületek

- 1 Szerencsi
- 2 Tokaji
- 3 Pataki
- 4 Királyhelmecci
- 5 Zétényi
- 6 Újhelyi
- 7 Gálszécsi
- 8 Terebesi
- 9 Sókúti
- 10 Homonnai
- 11 Varanói
- 12 Sztropkói
- 13 Göröginyei
- 14 Papini
- 15 Szinnai

1. Abara (Oborin) 6. – Helv; Hung.
2. Agárd [Zemplénagárd] 5. – G.Un; Hung+Ruth.
3. Ág Csernyő (Čierna nad Tisou) 5. – ? Hung.
4. Agyagos (Hlinné) 9. – G.Un. Szlov.
5. Agyidóc (Adidovce) 14. – ? Szlov.
6. Alsó Berecki 4. – Helv.; Hung.
7. Alsó Csebinye (Nižné Čabiny) 14. – ? Szlov.
8. Alsó Dobsza [Alsókázmérdopsza] 1. – Helv.; Hung.
9. Alsó Hrabóc (Nižný Hrabovec) 10. – ? Szlov.
10. Alsó Jablonka (Nižná Jablonka) 14. – G.Un.; Ruth.

11. Alsó Körtvélyes (Nižný Hrušov) 10. – R.C.; Szlov.
12. Alsó Ladiskóc (Nižné Ladičkovce) 13. – ? Szlov.
13. Alsó Ósva (Nižná Ol'šava) 11. – ? ?
14. Alsó Szitnyice (Nižná Sitnica) 12. – GUn. Ruth.
15. Aranyos Patak (Zlatník) 9. – GUn. Ruth.
16. Ardó [Végardó] 3. – ? Hung.
17. Bacska (Bačka) 5. – ? Hung.
18. Bacszó (Bačkov) 7. – G.Un.; Szlov.
19. Bánóc (Bánovce nad Ondavou) 10. – Helv. Szlov.
20. Bánszka (Banské) 9. – G.Un.; Ruth.
21. Bányácska [Rudabányácska] 6. – G.Un.; Szlov.
22. Barancs (Zemplínsky Branč) 8. – R.C. Szlov.
23. Barkó (Brekov) 10. – ? Szlov.
24. Baskóc (Baškovce) 13. – ? Szlov.
25. Battyán (Bot'any) 5. – R.C. Hung.
26. Bekecs 1 – ? Hung.
27. Bély (Biel) 5. – ? Hung.+Ruth.
28. Benkóc (Benkovce) 11. – R.C. Szlov.
29. Berettő (Bracovce) 10. – G.Un.c. Szlov.
30. Berzék 1. – Helv. Hung.
31. Bisztra (Bystré) 9. – G.Un.; Szlov.
32. Bodzás (Bžany) 11. – G.Un.; Ruth.
33. Bodzás Újlak (Novosad) 8.– GUn.+Helv. Hung.
34. Boly (Bol') 5. – ? Hung.
35. Borró (Borov) 13. – ? Ruth.
36. Borsi (Borša) 6. – ? Hung.
37. Bosnica (Božčice) 8. – ? Szlov.
38. Brezovec (Brezovec) 15. – ? Ruth.
39. Brusnyica (Brusnica) 12. – G.Un.; Ruth.
40. Bukóc (Bukovce) 12. – G.Un.; Ruth.
41. Butka (Budkovce) 6. – R.C. Szlov.
42. Céke (Cejkov) 8. – R.C. Hung.
43. Ciróka Béla (Belá nad Cirochou) 15. – ? Szlov.
44. Ciróka Hosszúmező (Dlhé nad Cirochou) 15. – R.C. Szlov.

45. Csabalóc (Čabalovce) 14. – G.Un.c. Ruth.
46. Csábóc (Cabov) 7. – G.Un.; Ruth.
47. Csáklyó (Čaklov) 9. – R.C. Szlov.
48. Csanáros [Hernádcsanáros, Újcsanáros] 1. – Helv. Hung.
49. Cséke [Lácacséke] 5. – ? Ruth.
50. Cselej (Čel’ovce) 7. – G.Un.; Szlov.
51. Csernahó (Černocho) 6. – ? Hung.
52. Csernyina (Černina) 13. – ? ?
53. Csertész (Čertižné) 13. – G.Un.; Ruth.
54. Csicsóka (Čičava) 11. – ? ?
55. Csukalóc (Čukalovce) 15. – G.Un.; Ruth.
56. Dámóc [Zemplénagárd] 5. – G.Un.; Ruth.
57. Dara (Dara) 15. – ? Ruth.
58. Dargó (Dargov) 7. – ? Ruth.
59. Dávid Vágás (Davidov) 9. – G.Un.; Ruth.
60. Dedasóc (Dedačov) 14. – ? Szlov.
61. Deregyő (Drahňov) 6. – Helv. Hung.
62. Detrik (Detrik) 11. – ? ?
63. Dobra (Dobrá) 5. – G.Un.; Ruth.
64. Dobra (Dobrá nad Ondavou) 11. – R.C. Szlov.
65. Dricsna (Driečna) 12. – G.Un.; Ruth.
66. Dubrava (Dúbrava) 15. – ? Ruth.
67. Dubróka (Dúbravka) 6. – G.Un.; Ruth.
68. Egres (Egreš) 7. – ? ?
69. Erdóbénye 3. – R.C.+Helv. Hung.
70. Falkus (Falkušovce) 6. – ? Szlov.
71. Fekete Patak (Čierne nad Topľou) 9. – R.C. Szlov.
72. Felső Berecki 4. – ? Hung.
73. Felső Csebinye (Vyšné Čabiny) [Čabiny] 14. – G.Un.; Ruth.
74. Felső Jablonka (Vyšná Jablonka) 14. – G.Un.; Ruth.
75. Felső Körtvélyes (Vyšný Hrušov) 14. – ? Szlov.
76. Felső Ladiskóc (Vyšné Ladičkovce) 13. – ? Szlov.
77. Felső Ósva (Vyšná Ol’šava) 11. – ? ?
78. Felső Szitnyice (Vyšná Sitnica) 12. – ? Ruth.

79. Fias (Fijaš) 11. – G.Un. Ruth.
80. Füzesér (Vfbnica) 10. – ? Szlov.
81. Gálszécs (Sečovce) 7. – R.C.+Helv.+G.Un. Szlov.
82. Garany (Hraň) 8. – R.C. Hung.
83. Gatály (Hatalov) 10. – ? Szlov.
84. Gercsely (Hrčel') 8. – Helv. Hung.
85. Gerenda (Hriadky) 8. – ? Szlov.
86. Gesztely 1. – Helv. Hung.
87. Giglóc (Giglovce) 12. – G.Un.; Ruth.
88. Girincs 1. –R.C. Hung.
89. Giróc (Girovce) 12. – G.Un.; Szlov.
90. Golop 2. –Helv. Hung.
91. Göröginye (Ohradzany) 13. – R.C. Szlov.
92. Grozóc (Gruzovce) 10. –? Szlov.
93. Gyapalóc (Ďapalovce) 12. – G.Un.; Ruth.
94. Györgyös (Ďurďoš) 11. – ? ?
95. Habura (Habura) 13. – G.Un.; Ruth.
96. Hankóc (Hankovce) 14. – ? Szlov.
97. Hardicsa (Zemplinske Hradište) 8. – G.Un.; Hung.
98. Harkány [Taktaharkány] 1. – Helv. Hung.
99. Havaj (Havaj) 12. – G.Un.; Ruth.
100. Hazsina (Hažin nad Cirochou) 15. – ? Ruth.
101. Hegedűsfalva (Hudcovce) 10. – ? Szlov.
102. Hegyi (Zemplinske Kopčany) 6. – Helv. Hung.
103. Helmecke (Chlmec) 15. – ? Szlov.
104. Hencóc (Hencovce) 9. – ? Szlov.
105. Hermány (Hermanovce nad Topľou) 9. – ? Szlov.
106. Hernád Németi 1. – Helv. Hung.
107. Hidvég [Sajóhidvég] 1. – Helv. Hung.
108. Hocsá (Chotča) 12. – R.C. Szlov.
109. Holcsikóc (Holčikovce) 12. – G.Un.; Ruth.
110. Homonna (Humenné) 10. – R.C. Szlov.
111. Homonna Bresztó (Brestov) 10. – ? Ruth.
112. Homonna Olyka (Vyšná Ol'ka) 13. – ? Ruth.

113. Homonna Rokító (Humenský Rokytov) 14. – G.Un.; Ruth.
114. Homonna Zbojna (Nižné Zbojné) 14. – ? Ruth.
115. Hoporty 1. – ? Hung.
116. Hór (Horovce) 8. – ? Szlov.
117. Horbók Csebinye (Nižné Čabiny) 14. – ? Ruth.
118. Horbók Radvány (Radvaň nad Laborcom) 14. – ? Ruth.
119. Hosztovica (Hostovice) 14. – G.Un.; Ruth.
120. Hotyka [Makkoshotyka] 3. – ? Hung.
121. Hrabova Rosztoka (Hrabová Roztoka) 15. – ? Ruth.
122. Hrubó (Hrubov) 13. – ? Szlov.
123. Imreg (Brehov) 6. – R.C. Hung.
124. Inóc (Inovce) 15. – ? ?
125. Isztáncs (Stanča) 8. – G.Un.; Ruth.
126. Izbugya (Zbudza) 10. – ? Szlov.
127. Izbugya Béla (Zbudská Belá) 14. – ? Ruth.
128. Izbugya Bresztó (Brestov nad Laborcom) 14. – ? ?
129. Izbugya Hosszúmező (Zbudské Dlhé) 14. – ? Szlov.
130. Izbugya Hrabóc (Hrabovce nad Laborcom) 14. – ? Szlov.
131. Izbugya Rokító (Zbudský Rokytov) 14. – G.Un.; Ruth.
132. Izbugya Zbojna (Vyšné Zbojné) 14. – G.Un.; Ruth.
133. Jakusóc (Jakušovce) 12. – G.Un.; Ruth.
134. Jalova (Jalová) 15. – ? Ruth.
135. Jankóc (Jankovce) 13. – R.C. Szlov.
136. Jeszenő (Jasenov) 10. – ? ?
137. Jeszenóc (Jasenovce) 13. – ? Szlov.
138. Juszko Volya (Juskova Vol'a) 9. – G.Un.; Ruth.
139. Kácsánd (Kačanov) 6. – ? Szlov.
140. Kak [Hernádkak] 1. – Helv. Boh.
141. Kaleno (Kalinov) 13. – G.Un.; Ruth.
142. Kálna (Kálná Roztoka) 15. – ? Ruth.
143. Kaponya (Kapoňa) [Leles] 5. – ? Hung.
144. Karád [Tiszakarád] 5. – Helv. Hung.
145. Karcsa 4. – Helv. Hung.
146. Karna (Karná) 13. – ? Szlov.

147. Károlyfalva [Sátoraljaújhely] 3. – ? Germ.
148. Karos 4. – ? Hung.
149. Kásó (Kašov) 8. – G.Un.; Ruth.
150. Kazsu (Kožuchov) 8. – Helv. Hung.
151. Kelcse (Nová Kelča) 11. – R.C. Szlov.
152. Kelecsény (Zemplinsky Klečenov) 8. – ? Szlov.
153. Kereplye (Kravany Podhorany) 7. – G.Un.; Ruth.
154. Keresztúr [Bodrogkeresztúr] 2. – R.C.+Helv. Hung.
155. Kesznyéten [Sajókesznyéten] 1. – Helv. Hung.
156. Király Helmec (Kráľóvský Chlmec) 4. – R.C. Hung.
157. Kis Azar (Malé Ozorovce) 7. – ? Szlov.
158. Kis Bári (Malá Bara) 6. – ? ?
159. Kis Breznice (Breznička) 12. – ? Szlov.
160. Kis Cigánd [Cigánd] 5. – ? Hung.
161. Kis Cséb (Žbince) 10. – ? Szlov.
162. Kis Csécs 1. [Girincs] – ? Hung.
163. Kis Domása (Malá Domaša) 11. – ? Szlov.
164. Kisfalud [Bodrogkisfalud] 2. – ? Hung.
165. Kis Géres (Malý Horeš) 4. – ? Hung.
166. Kis Kemence (Kamienka) 15. – ? Szlov.
167. Kis Kövesd (Malý Kamenec) 4. – ? Hung.
168. Kis Porubka (Kamenná Porubka) 9. – G.Un.; Szlov.
169. Kis Ráska (Malé Raškovce) 6. – ? Hung.
170. Kis Rozvagy 4. – ? Hung.
171. Kis Ruzska (Malý Ruskov) 8. – ? Ruth.
172. Kis Tárkány (Malé Trakany) 5. – Helv. Hung.
173. Kis Toronya (Malá Tr’ňa) 6. – ? Hung.
174. Kis Újlak (Nová Vieska pri Bodrogu) 4. – R.C.+Helv.; Hung.
175. Kiszte (Kysta) 8. – ? ?
176. Kladzsány (Kladzany) 10. – ? Szlov.
177. Klenova (Klenova) 15. – G.Un.; Ruth.
178. Kobulnica (Kobylnica) 11. – ? ?
179. Kohanóc (Kochanovce) 14. – ? Szlov.
180. Kohány (Kohanovce) 7. – R.C. Szlov.

181. Kolbása (Brezina) 7. – G.Un.; Ruth.
182. Kolbászó (Kolbasov) 15. – G.Un.; Ruth.
183. Kolbóc (Kolbovce) 12. – G.Un.; Ruth.
184. Koles Hosszúmező (Dlhé Klčovo) 9. – ? Szlov.
185. Kolonica (Kolonica) 15. – G.Un.; Ruth.
186. Komoróc (Komárany) 11. – R.C. Szlov.
187. Kosaróc (Košarovce) 12. – G.Un.; Ruth.
188. Koskóc (Koškovec) 14. – ? Szlov.
189. Kozma (Kuzmice) 7. – ? Szlov.
190. Köröm [Sajóhidvég] 1. – ? Hung.
191. Krasznibrod (Krásny Brod) 14. –G.Un.; Ruth.
192. Krasznóc (Krásnovce) 10. – ? Szlov.
193. Kriszlóc (Krišlovce) 12. –? ?
194. Kriva Olyka (Krivá Ol'ka) 13. – ? Ruth.
195. Krivostyán (Strážské) 10. – ? Szlov.
196. Kucsin (Kučin) 10. – ? Szlov.
197. Kudlóc (Kudlovce) 10. – ? ?
198. Külső Böcs [Bócs] 1. – ? Hung.
199. Kvakóc (Kvakovec) 11. – ? ?
200. Laborc Volya (Vol'a) 10. – G.Un.; Szlov.
201. Láca [Lácacséke] 5. – ? Hung.
202. Lácfalva (Lackovec) 15. – ? Szlov.
203. Ladamér (Ladomirov) 15. – G.Un.; Ruth.
204. Lagmóc (Ladmovce) 6. – Helv. Hung.
205. Lask (Laškovec) 10. – G.Un.; Ruth.
206. Lasztóc (Lastovec) 7. – R.C.+Helv.+G.Un.; Szlov.
207. Lasztomér (Lastomir) 10. – ? Szlov.
208. Lazony (Ložin) 10. – ? Szlov.
209. Leányvár [Zemplénagárd] 5. – ? Hung.
210. Legenye (Luhýňa) 7. – Helv. Hung.
211. Legyes Bénye 1. – ? Hung.
212. Lelesz (Leles) 5. – R.C. Hung.
213. Leszkóc (Lieskovec) 13. – R.C. Szlov.
214. Leszna (Lesné) 10. – ? Szlov.



215. Liszka [Olaszliszka] 3. – R.C.+Helv. Hung.
216. Lomna (Lomné) 11. – G.Un.; Ruth.
217. Lúe [Tiszalúe] 1. – Helv. Hung.
218. Luka [Bodroghalom] 4. – Helv. Hung.
219. Lukasóe (Lukačovce) 13. – ? Szlov
220. Lyubisse (L'ubiša) 14. – ? Szlov.
221. Mád 2. – R.C.+Helv. Hung.
222. Magyar Izsép (Nižný Žipov) 7. – G.Un.;+Helv. Szlov.
223. Magyar Jesztreb (Zemplinske Jastrebie) – ? ?
224. Magyar Kruosó (Nižný Kručov) 11. – R.C. Szlov.
225. Majorocska (Majerovce) 9. – ? Szlov.
226. Makóe (Makovce) 12. – G.Un.; Ruth.
227. Malca (Malčice) 6. – Helv. Szlov.
228. Márk (Markovce) 6. – ? Szlov.
229. Márk Csemernye (Pusté Čemerné) 10. – ? Szlov.
230. Maskóe (Vyšný Hrušov) 14. – G.Un.; Ruth.
231. Mátyáska (Matiaška) 11. – G.Un.; Ruth.
232. Matyasóe (Ondavské Matiašovce) 13. – R.C. Szlov.
233. Megyaszó 1. – Helv. Hung.
234. Mernyik (Merník) 11. – ? ?
235. Mezó Laborc (Medzilaborce) 13. – G.Un.; Ruth.
236. Micsak (Mičakovce) 11. – ? ?
237. Miglész (Milhostov) 8. – Helv. Szlov.
238. Mihajló (Michajlov) 15. – ? Szlov.
239. Mihalkó (Michalok) 11. – ? ?
240. Mihályi (Michal'any) 7. – Helv. Hung.
241. Mikova (Miková) 12. – G.Un.; Ruth.
242. Mínyóe (Miňovce) 11. – G.Un.; Ruth.
243. Mislina (Myslina) 10. – ? Szlov.
244. Mocsár (Močarany) 10. – ? Szlov.
245. Modra (Modra) 15. – ? Szlov.
246. Mogyoróska (Skrabské) 11. – ? ?
247. Monok 1. – R.C. Hung.
248. Morva (Moravany) 10. – ? Szlov.

249. Mrazóc (Mrázovce) 12. – G.Un.; Ruth.  
 250. Nagy Azar (Vel'ké Ozorovce) 7. – Helv. R.C. Szlov.)  
 251. Nagy Bári (Vel'ká Bara) – ? ?6  
 252. Nagy Breznice (Breznica) 12. – R.C. Szlov.  
 253. Nagy Cigánd [Cigánd] 5. – Helv. Hung.  
 254. Nagy Cséb (Žbince) 10. – ? Szlov.  
 255. Nagy Domása (Vel'ká Domaša) 11. – R.C. Szlov.  
 256. Nagy Géres (Vel'ký Horeš) 4. – Helv. Hung.  
 257. Nagy Kázmér (Vel'ký Kazimir) 7. – R.C. Szlov.  
 258. Nagy Kemence (Kamenica nad Cirochou) 15. – ? Szlov.  
 259. Nagy Kövesd (Vel'ký (Kamenec) 4. – R.C. Hung.  
 260. Nagy Mihály (Michalovce) 10. – R.C. Szlov  
 261. Nagy Ráska (Vel'ké Raškovce) 6. – Helv. Hung.  
 262. Nagy Rozvány 4. – Helv. Hung.  
 263. Nagy Ruzska (Vel'ký Ruskov) 8. – G.Un. Ruth.  
 264. Nagy Tárkány (Vel'ký Trakany) 5. – R.C. Hung.  
 265. Nagy Toronya (Vel'ká Tířná) 6. – Helv. Hung.  
 266. Nátafalva (Nacina Ves) 10. – ? Szlov.  
 267. Nehval Polyanka (Nechvalová Polianka) 14. – ? Szlov.  
 268. Nézpest (Kucany) [Oborin] 6. – ? Szlov.  
 269. Novosedlica (Nová Sedlica) 15. – ? Szlov.  
 270. Nyágó (Ňagov) 14. – G.Un.; Ruth.  
 271. Olaszi [Bodrogolaszi] 3. – G.Un.; Hung.  
 272. Olsinko (Ol'sinkov) 14. – G.Un.; Ruth.  
 273. Ond 2. – Helv. Hung.  
 274. Oreszka (Oreské) 10. – ? Szlov.  
 275. Orosz Bisztra (Bystrá) 12. – ? Ruth.  
 276. Orosz Bisztra (Ruská Bystrá) 15. – ? Szlov.  
 277. Orosz Hrabóc (Ruský Hrabovec) 15. – G.Un.; Ruth.  
 278. Orosz Hrabóc (Vyšný Hrabovec) 12. – G.Un.; Ruth.  
 279. Orosz Kajna (Ruská Kajňa) 12. – G.Un.; Ruth.  
 280. Orosz Kázmér (Ruský Kazimir) 11. – G.Un.; Ruth.  
 281. Orosz Krucsó (Ruský Kručov) 11. – G.Un.; Ruth.  
 282. Orosz Patak (Ruský Potok) 15. – ? Ruth.

283. Orosz Petróc (Ruské Petrovce) 12. – GUn. Ruth.
284. Orosz Poruba (Ruská Poruba) 12. – GUn. Ruth.
285. Orosz Tokaj (Tokajik) 12. – G.Un.; Ruth.
286. Orosz Volova (Ruská Volová) 15. – G.Un.; Ruth.
287. Orosz Volya (Ruská Vol'a) 11. – G.Un.; Ruth.
288. Osztroznica (Ostrožnica) 15. – ? Ruth.
289. Őrmező (Strázske) 10. – R.C. Szlov.
290. Őrös (Strážné) 4. – Helv. Hung.
291. Pácín 4. – ? Hung.
292. Pakasztó (Pakostov) 13. – G.Un.; Ruth.
293. Pálfölde (Pavlovo) 4. – ? Hung.
294. Palota (Palota) 14. – G.Un.; Ruth.
295. Papina (Papin) 14. – R.C. Szlov.
296. Parihuzóc (Parihuzovce) 15. – ? Ruth.
297. Parnó (Parchovany) 8. – R.C. Szlov.
298. Pazdics (Pozdišovce) 10. – Ag. Szlov.
299. Pcsolina (Pčoliné) 15. – G.Un.; Ruth.
300. Pelejte (Plechotice) 7. – R.C. Szlov.
301. Perbenyik (Pribenik) 5. – Helv. Hung.
302. Peticse (Ptičie) 15. – ? Ruth.
303. Petkóc (Petkovce) 11. – ? ?
304. Petőfalva (Petejovce) 11. – GUn. Ruth.
305. Petrahó [Bodroghalász, Sárospatak] 3. – Helv. Hung.
306. Petrik (Petrikovce) 6. – ? Szlov.
307. Petróc (Petrovce nad Laborcom) 10. – ? Szlov.
308. Pichnye (Pichne) 14. – G.Un.; Ruth.
309. Pizskoróc (Piškorovce) 12. – GUn. Ruth.
310. Polány (Pol'any) 5. – G.Un.; Ruth.
311. Polena (Vel'ká Pol'ana) 15. – ? Ruth.
312. Porubka (Porúbka) 15. – G.Un.; Ruth.
313. Possa (Poša) 10. – ? Szlov.
314. Potocska (Potočky) 12. – GUn. Ruth.
315. Pravróc (Pravrovce) 13. – ? Ruth.
316. Priszlop (Prislop) 15. – ? Ruth.

317. Pritulyán (Pritul'any) 12. – GUn. Ruth.  
 318. Proszács (Prosačov) 11. – GUn. Ruth.  
 319. Pucák (Korunková) 12. – G.Un. Ruth.  
 320. Rád (Rad) 4. – R.C. Hung.  
 321. Radvány (Radván nad Laborcom) 14. – G.Un.; Ruth.  
 322. Rafajóc (Rafajovce) 12. – GUn. Ruth.  
 323. Rákóc (Rakovec nad Ondavou) 10. – G.Un.; Szlov.  
 324. Rátka 2. – ? Germ.  
 325. Remenye (Remeniny) 11. – GUn. Ruth.  
 326. Repejő (Repejov) 13. – ? Ruth.  
 327. Ricse 5. – Helv. Hung.  
 328. Rohosnyica (Rohožnik) 12. – GUn. Ruth.  
 329. Rokitóc ((Rokytovce) 13. – G.Un.; Ruth.  
 330. Roskóc (Roškovce) 13. – G.Un.; Ruth.  
 331. Rovna (Rovné) 14. – ? Szlov.  
 332. Rudlyó (Rudlov) 9. – GUn. Ruth.  
 333. Runyina (Runina) 15. – ? Ruth.  
 334. Ruzska (Ruské) 15. – ? Ruth.  
 335. Sámogy (Šamudovce) 10. – G.Un.; Ruth.  
 336. Sára [Sárazsadány] 3. – ? Hung.  
 337. Sárospatak 3. – R.C. + Helv. + GUn. Hung.  
 338. Sátoraljaújhely 6. R.C.+GUn.+Hel. Hung.  
 339. Semjén 5. – ? Hung.  
 340. Smugóc (Šmigovec) 15. – adatai Dubravával!!  
 341. Sókút (Sol') 9. – R.C. Szlov.  
 342. Stefanóc (Štefanovce) 13. – G.Un.; Ruth.  
 343. Sterkóc (Čabalovce) 14. – ? Ruth.  
 344. Szacsur (Sačurov) 9. – R.C.+GUn. Szlov.  
 345. Szada [Taktaszada] 1. – Helv. Hung.  
 346. Szalnyik (Solník) 12. – GUn. Ruth.  
 347. Szalók (Slavkovce) 6. – ? Szlov.  
 348. Szécs Keresztur (Zemplinska Teplica) 7. – G.Un.; Ruth.  
 349. Szécs Polyánka (Sečovská Polianka) 7. – R.C. Szlov.  
 350. Szedlicke (Sedliská) 11. – GUn. Szlov.

351. Szelepka (Sliepkovce) 6. – ? Szlov.
352. Szent Mária (Svätá Mária) 4. – ? Hung.
353. Szentes (Plešany) 4. – Helv. Hung.
354. Szerdahely (Streda nad Bodrogom) 4. – G.Un.; Ruth.
355. Szerencs 1. – R.C.+GUn.+Helv. Hung.
356. Szilvás Újfalu (Slivnik) 7. – R.C.+Helv. Hung.
357. Szinna (Snina) 15. – ? Szlov.
358. Szinyér (Svinice) 4. – ? Hung.
359. Szmolnik (Smolnik) 15. – G.Un.; Ruth.
360. Szolnocska (Solnička) 5. – ? Hung.
361. Szomotor (Somotor) 4. – Helv. Hung.
362. Szopkóc (Ohradzany) 13. – G.Un.; Szlov.
363. Szög (Klin nad Bodrogom) 4. – ? Hung.
364. Szőlőske (Viničky) 6. – Helv. Hung.
365. Sztakesin (Stakčín) 15. – G.Un.; Ruth.
366. Sztakcsin Rosztoka (Stakčianska Roztoka) 15. – ? Ruth.
367. Sztankóc (Stankovce) 7. – GUn. Ruth.
368. Sztára (Staré) 10. – R.C. Szlov.
369. Sztarina (Starina) 15. – G.Un.; Ruth.
370. Sztaskóc (Staškovce) 12. – ? Ruth.
371. Sztarihóc (Strihovce) 15. – ? Ruth.
372. Sztropkó (Stropkov) 12. – R.C. Szlov.
373. Sztropkó Olyka (Nižná Ol'ka) 12. – G.Un.; Ruth.
374. Sztropkó Polena (Malá Pol'ana) 12. – G.Un. Ruth
375. Szuha (Suché) 10. – ? Ruth.
376. Szukó (Sukov) 13. – G.Un.; Ruth.
377. Szürnyeg (Sirnik) 6. – ? Hung.
378. Tállya 2. – R.C.+Helv. Hung.
379. Tarcal 2. – R.C.+Hel. Hung.
380. Tarnóka (Trnavka) 7. – GUn. Ruth.
381. Tavarna (Tovarné) 13. – R.C.; Szlov.
382. Tavarna Polyánka (Tovarnianska Polianka) 10. – G.Un.; Szlov.
383. Téhna (Dvorianky) 8. – GUn. Szlov.
384. Telepóc (Osadné) 14. – ? ?

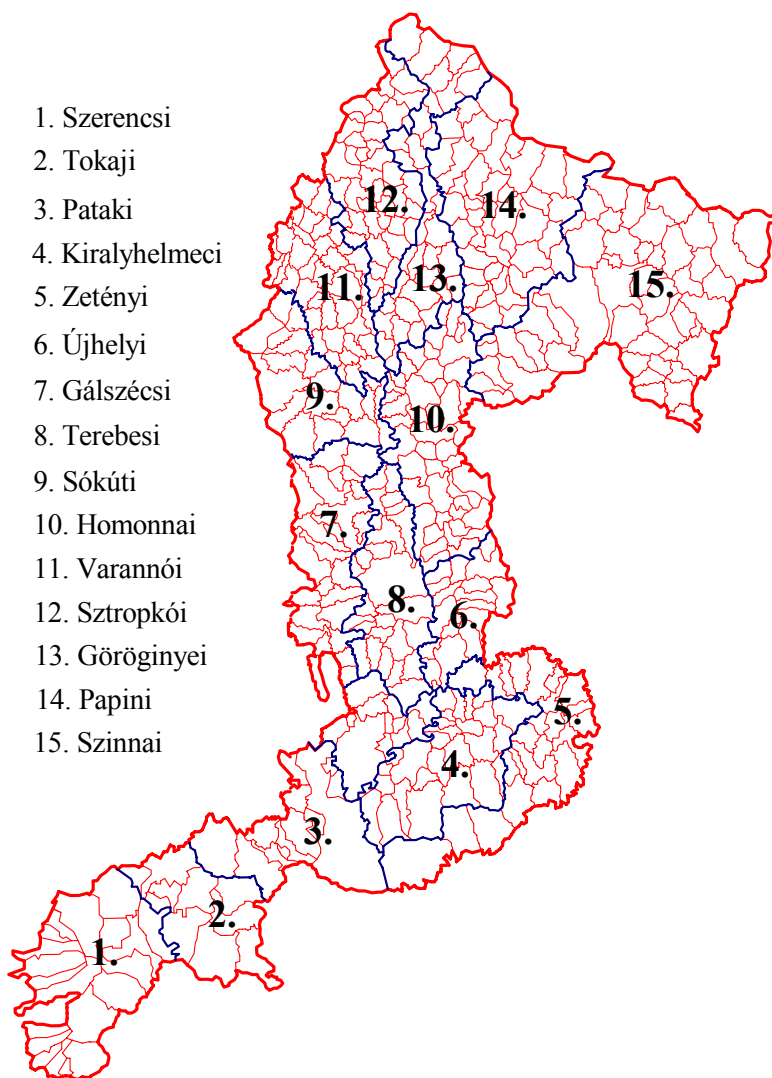
385. Terebes (Trebíšov) 8. – R.C.+GUn. Szlov.  
 386. Tokaj 2. – R.C.+GUn.+Helv. Hung.  
 387. Tolcsva 3. – R.C.+GUn.+Helv. Hung.  
 388. Topolóka (Topol’ovka) 10. – R.C.; Szlov.  
 389. Topolya (Topol’á) 15. – G.Un.; Szlov.  
 390. Topolyán (Topol’any) 10. – ? ?  
 391. Tót Izsép (Višňý Žipov) 11. – R.C. Szlov.  
 392. Tót Jablonya (Jablož) 14. – ? Szlov.  
 393. Tót Jesztreb (Jastrabie nad Topl’ou) 11. – ? ?  
 394. Tót Kajna (Slovenská Kajňa) 11. – R.C. Szlov.  
 395. Tót Kriva (Slovenské Krivé) 14. – ? Szlov.  
 396. Tót Volova (Slovenská Volová) 13. – ? Szlov.  
 397. Trauczonfalva [Herceggút] 3. – R.C.; Germ.  
 398. Trepec (Trepec) 11. – G.Un.; Szlov.  
 399. Turány (Turany nad Ondavou) 11. – R.C. Szlov.  
 400. Turcsóc (Turcovce) 13. – ? Ruth.  
 401. Tussa (Tušice) 8. – ? Szlov.  
 402. Tussa Újfalú (Tušická Nová Ves) 8. – ? Szlov.  
 403. Ublya (Ubl’á) 15. – G.Un.; Ruth.  
 404. Udva (Udavské) 14. – R.C. Szlov.  
 405. Ulics (Ulič) 15. – G.Un.; Ruth.  
 406. Ulics Kriva (Uličské Krivé) 15. – ? Ruth.  
 407. Upor (Úpor) 8. – ? Ruth.  
 408. Vajdácska 4. – ? Hung.  
 409. Valaskóc (Valaškovce) 15. – G.Un.; Ruth.  
 410. Valentóc (Zbudská Belá) 14. – ? Ruth.  
 411. Valkó (Valkov) 11. – GUn. Ruth.  
 412. Vámosújfalú 3. – ? Hung.  
 413. Varannó (Vranov) 11. – R.C. Szlov.  
 414. Varannó Csemernye (Čemerné) 9. – R.C. Szlov.  
 415. Varannó Hosszúmező (Vranovské Dlhé) 9. – ? Szlov.  
 416. Varehóc (Varechovce) 13. – G.Un.; Ruth.  
 417. Vásárhely (Trhovište) 10. – R.C. + G.Un.; Szlov.  
 418. Vavrinc (Vavrinc) 11. – ? ?

419. Vécse (Věč) 4. – ? Hung.
420. Vécse (Vojčice) 8. – GUn. Ruth.
421. Vehéc (Vehec) 9. – R.C. Szlov.
422. Véke (Vojka) 4. – ? Hung.
423. Velejte (Vel'aty) 8. – R.C. Szlov.
424. Velkrop (Vel'krop) 12. – G.Un.; Ruth.
425. Velopolje (Vel'opolie) 14. – ? Szlov.
426. Vidrány (Vydraň) 13. – G.Un.; Ruth.
427. Világ (Svetlice) 14. – G.Un.; Ruth.
428. Virava (Výrava) 14. – G.Un.; Ruth.
429. Visnyó (Višňov) 7. – R.C. Szlov.
430. Vitány [Vilyvitány] 7. – R.C. Hung.
431. Vladicsa (Vladiča) 12. – G.Un.; Ruth.
432. Vojtóc (Vojtovce) 12. – G.Un.; Ruth.
433. Volica (Volica) 14. – ? Ruth.
434. Zamutó (Zámutov) 9. – ? ?
435. Zavada Závada) 12. – G.Un.; Ruth.
436. Zavatka (Závadka) 10. – ? Szlov.
437. Zboj (Zboj) 15. – G.Un.; Ruth.
438. Zebegnyő (Zbehňov) 7. – ? ?
439. Zemplén (Zemplín) 6. – Helv. Hung.
440. Zétény (Zatin) 5. – ? ?
441. Zombor [Mezőzombor] 2. – ? Hung.
442. Zubna (Zubné) 14. – G.Un.; Ruth.
443. Zuella (Zvala) 15. – G.Un.; Ruth.
444. Zsadány [Sárazsadány] 3. – ? Hung.
445. Zsalobina (Žalobin) 13. – ? Szlov.

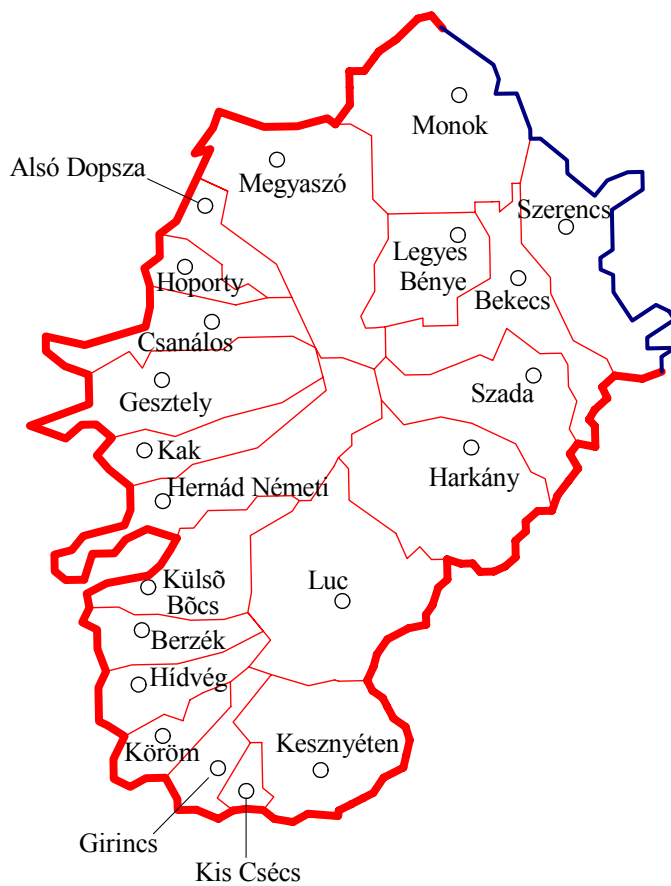




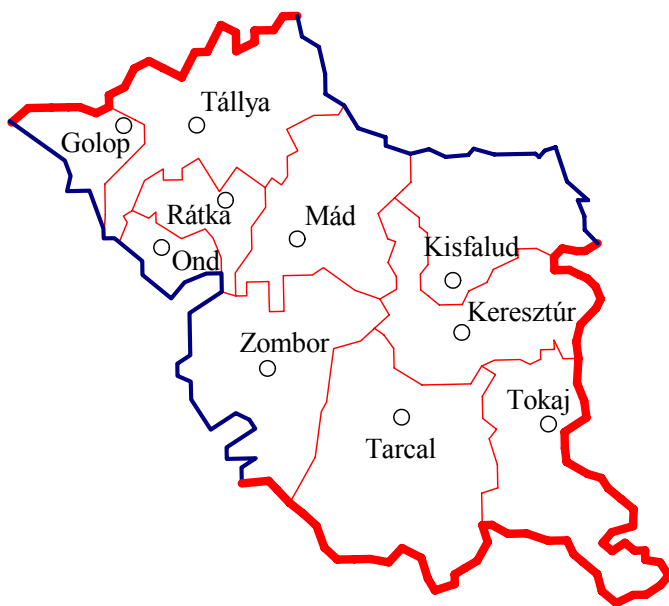
## XII. TÉRKÉPEK



*Zemplén vármegye kerületei 1778–1787 között*



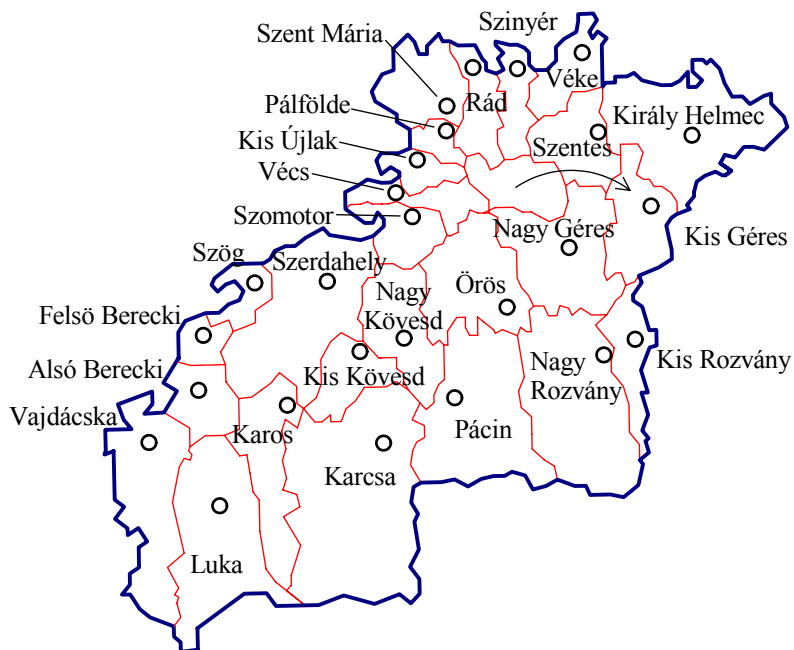
*1. Szerencsi kerület*



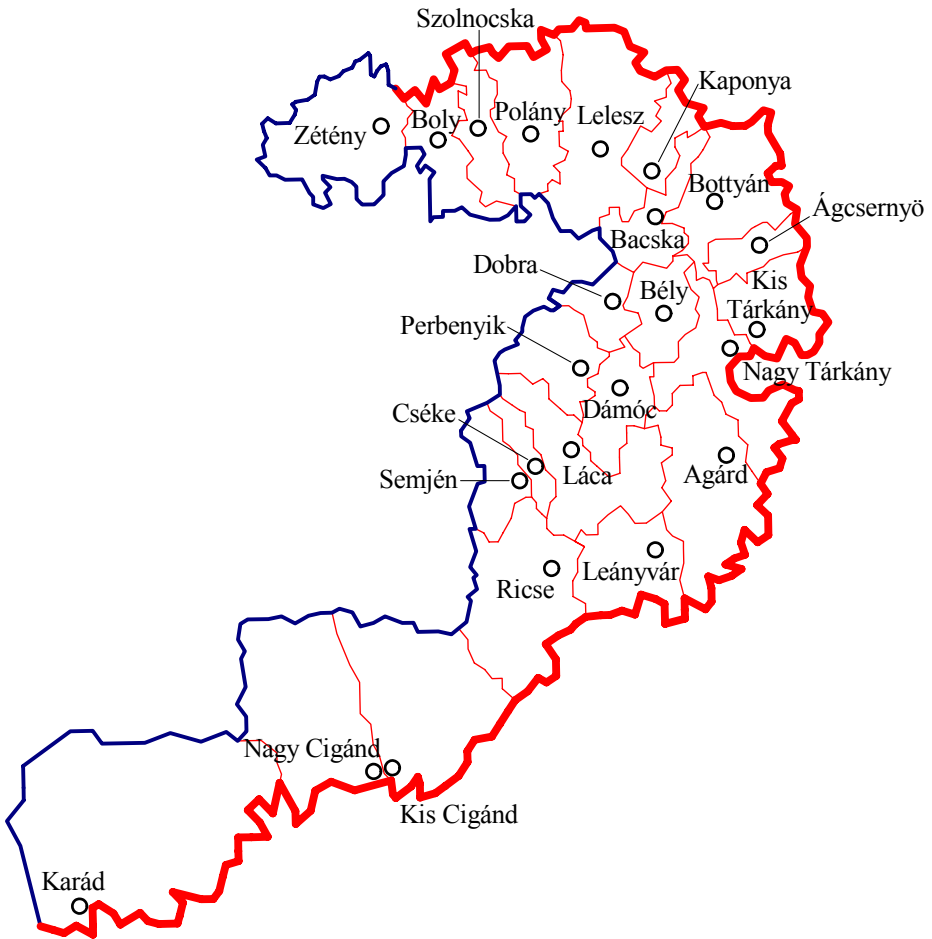
*2. Tokaji kerület*



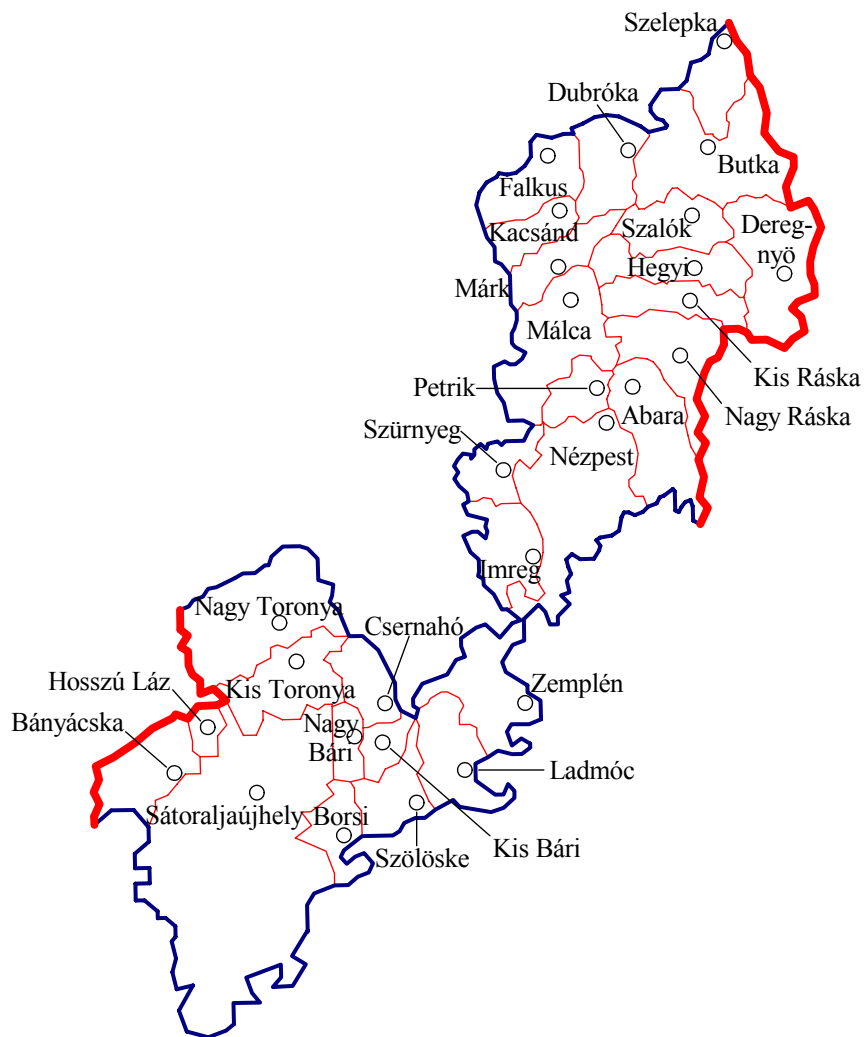
3. Pataki kerület



4. Királyhelmecei kerület



5. Zéteyi kerület

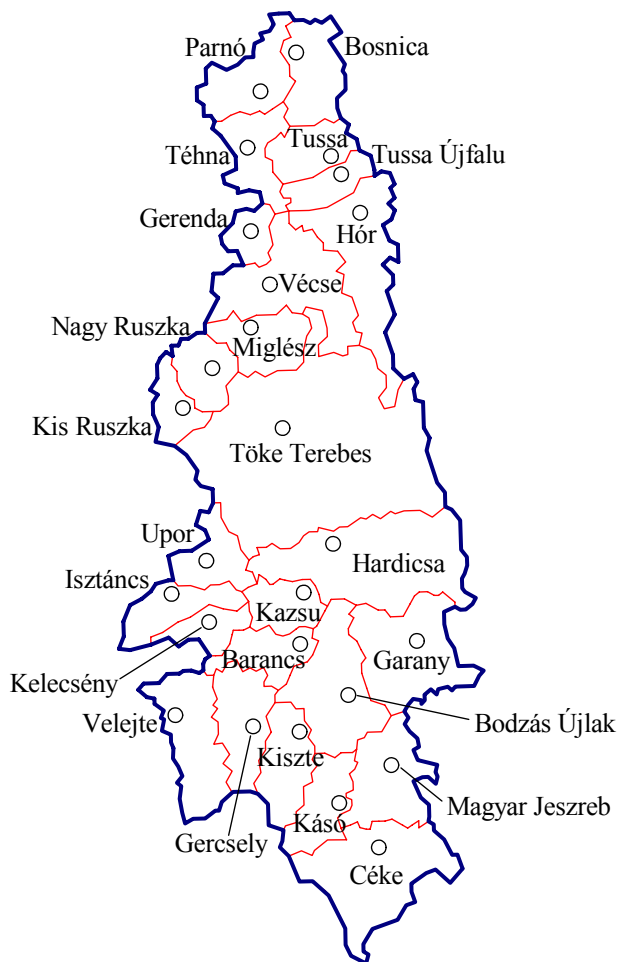


6. Újhelyi kerület



7. Gálszécsi kerület

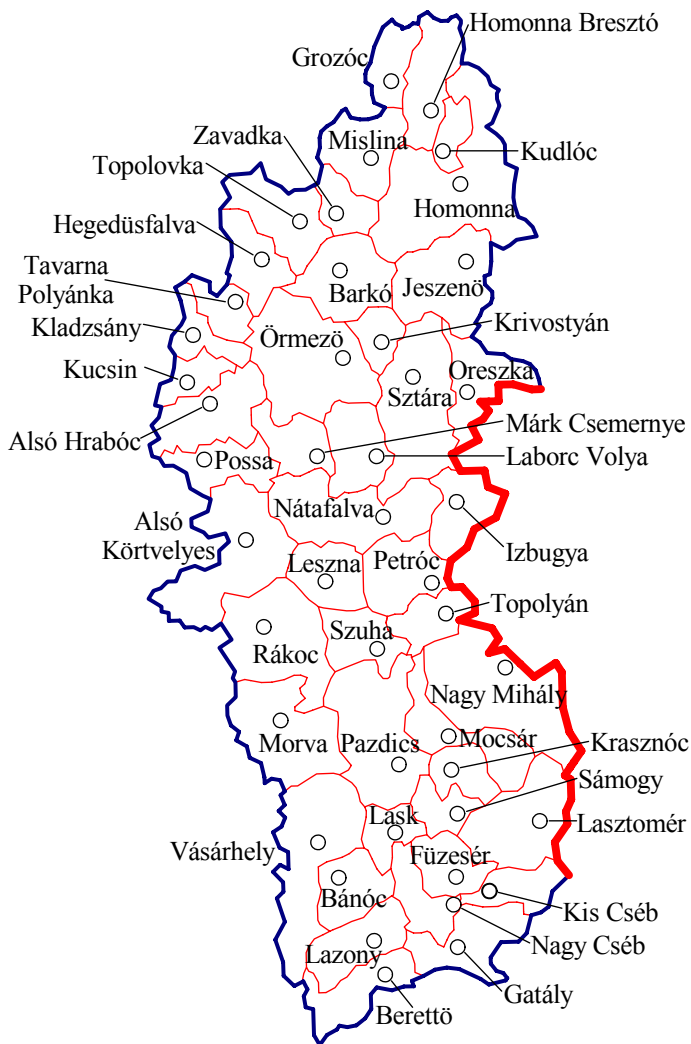




8. Terebesi kerület



9. Sókúti kerület



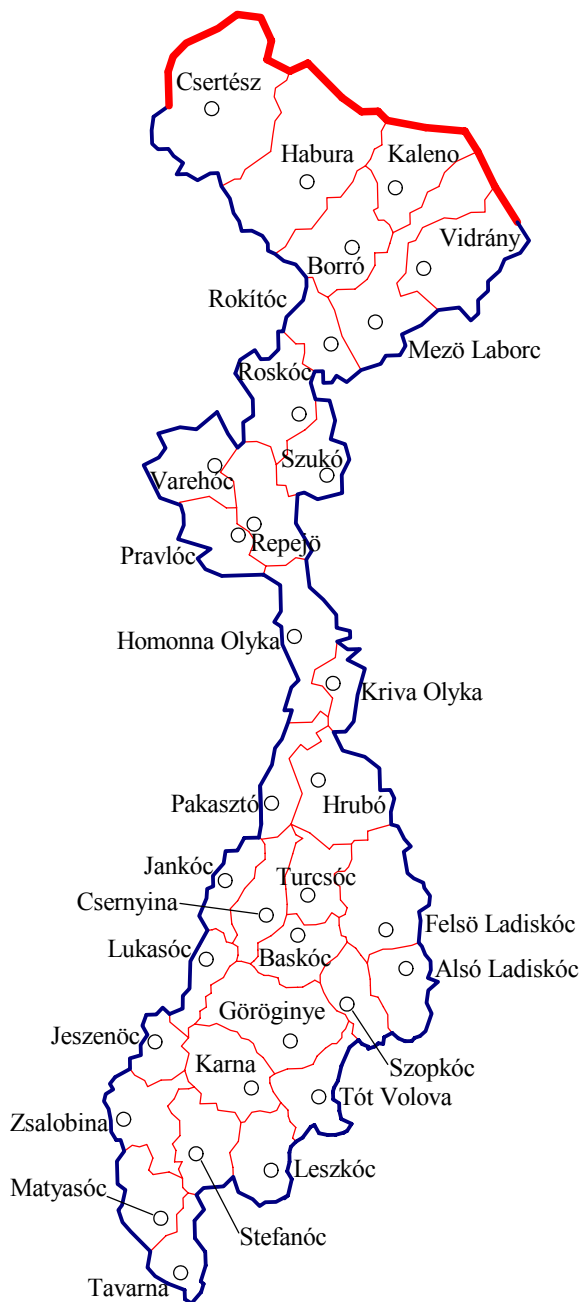
10. Homonnai kerület



11. Varannói kerület



12. Sztrópkói kerület



13. Göröginyei kerület



14. Papini kerület



15. Szimlai kerület



**SPECULUM HISTORIAE DEBRECENIENSE**  
(SOROZATSZERKESZTŐ: PAPP KLÁRA)  
**sorozat eddig megjelent kötetei**

1. MATTHIAS AND HIS LEGACY: CULTURAL AND POLITICAL ENCOUNTERS BETWEEN EAST AND WEST. Eds. *Attila Bárány, Attila Györkös*. Debrecen, 2009.
2. SZŐLŐTERMELÉS ÉS BORKERESKEDELEM. Szerk. *Orosz István, Papp Klára*. Debrecen, 2009.
3. *Ifj. Barta János*: „HA ZEMPLIN VÁRMEGYÉT AZ ÚTAS VISGÁLJA...” GAZDÁLKODÁS ÉS TÁRSADALOM ZEMPLÉN MEGYÉBEN. Debrecen, 2009.
4. ARISZTOKRATA ÉLETPÁLYÁK ÉS ÉLETVISZONYOK. Szerk. *Papp Klára, Püski Levente*. Debrecen, 2009.
5. *Orosz István*: A JOBBÁGYVILÁG MEGSZŰNÉSE MAGYARORSZÁGON. Debrecen, 2010.
6. *Csorba Dávid*: A ZÁSLÓZS BÁRÁNY NYOMÁBAN. A MAGYAR KÁLVINIZMUS 17. SZÁZADI VILÁGA. Debrecen, 2011.
7. DEBRECEN VÁROS 650 ÉVES. VÁROSTÖRTÉNETI TANULMÁNYOK. Szerk. *Bárány Attila, Papp Klára, Szálkai Tamás*. Debrecen, 2011.
8. *Szendrei Ákos*: JUSTH GYULA POLITIKAI PÁLYÁJA. A FÜGGETLENSÉGI POLITIZÁLÁS LEHETŐSÉGEI A 19–20. SZÁZAD FORDULÓJÁN. Debrecen, 2012.
9. „... ÉLTÜNK MI SOKÁIG ‘KÉT HAZÁBAN’...” TANULMÁNYOK A 90 ÉVES KISS ANDRÁS TISZTELETÉRE. Szerk. *Dáné Veronka, Oborni Teréz, Sipos Gábor*, Debrecen, 2012.
10. „NINCS EGY IGAZ BARÁTOM SE!” TANULMÁNYOK SZÉCHENYI ISTVÁN POLITIKAI KAPCSOLATAINAK TÖRTÉNETÉHEZ. Szerk. *Velkey Ferenc*. Debrecen, 2012.
11. *Jeney-Tóth Annamária*: „... URUNK UDVARNÉPE ...” UDVAR ÉS TÁRSADALMA BÁTHORY GÁBOR ÉS BETHLEN GÁBOR FEJEDELEMSÉGE IDEJÉN A KOLOZSVÁRI SZÁMADÁSKÖNYVEK TÜKRÉBEN. Debrecen, 2012.
12. A MAGYAR ARISZTOKRÁCIA TÁRSADALMI SOKSZÍNŰSÉGE, VÁLTOZÓ ÉRTÉKEK ÉS ÉLETVISZONYOK. Szerk. *Papp Klára, Püski Levente*, Debrecen, 2013.
13. FRANCIA–MAGYAR KAPCSOLATOK A KÖZÉPKORBAN. Szerk. *Györkös Attila – Kiss Gergely*, Debrecen, 2013.
14. SMALL NATIONS ON THE BORDERLINES OF GREAT POWERS. Eds. *Attila Bárány – Satu Matikainen*, Debrecen – Jyväskylä, 2013.
15. BETHLEN GÁBOR KÉPMÁSA. Szerk. *Papp Klára és Balogh Judit*. Debrecen, 2013.
16. KULTURÁLIS IDENTITÁS ÉS ALTERITÁS AZ IDŐBEN. Szerk. *Pieldner Judit, Papp Klára, Tapodi Zsuzsa, Forisek Péter és Papp Klára*, Debrecen, 2013.

17. „EKLEZSIÁKNAK, EGYHÁZI SZOLGÁKNAK EGYETLENEGY DAJKÁJA” TANULMÁNYOK BETHLEN GÁBOR EGYHÁZPOLITIKÁJÁRÓL. Szerk. *Dáné Veronka – Szabadi István*, Debrecen, 2014.
18. MŰVELTSÉG ÉS TÁRSADALMI SZEREPEK: AZ ARISZTOKRÁCIA VÁLTOZÓ TÁRSADALMI SZEREPE Szerk.: *Bárány Attila, Orosz István, Papp Klára, Vinkler Bálint*, Debrecen, 2014.
19. JÓSIKA ANTAL KOLOZSI FŐISPÁN TEVÉKENYSÉGE ÉS ÍRÁSAI. A tanulmányokat írta: *Papp Klára*, a forrásszövegeket gondozta: *Papp Klára és Tóth Orsolya*, Jósika Antalnak a katolikusokról szóló, latin nyelvű írását átírta és a szöveget fordította: *Tóth Orsolya*, *Speculum Historiae Debreceniense* 19., Debrecen, 2015.