



MR. BEDŐ  
ALBERT.  
A MAGYAR  
ÁLLAM  
ERDŐSÉGEI-  
NEK  
GAZDASÁGI  
ÉS  
KÖZLEKEDÉSI  
TUDOMÁNYAI.

II. KÖTET.  
AZ ERDŐK  
ÖRÖSKÖNYVE  
II. RÉSZ.




DK  
325 c.









A

# MAGYAR ÁLLAM ERDŐSÉGEINEK

## GAZDASÁGI ÉS KERESKEDELMI

# LEIRÁSA.

KIADVA:

**DARÁNYI IGNÁCZ**

FÖLDMIVELÉSÜGYI MAGY. KIR. MINISZTER.

SZERZŐ:

**Dr. BEDÓ ALBERT**

ÁLLAMTITKÁR, ORSZÁGOS FŐERDŐMESTER; A MAGY. TUD. AKADÉMIA LEV. TAGJA; AZ OSZTR. CSÁSZ. LIPÓT- ÉS VASKORONA-RENDSZER S A FRANCZIA BECSÜLETTREND LOVAGJA; A BELGA KIR. LIPÓTTREND KÖZÉPKERESZTÉSE ÉS A JAPAN CSÁSZ. FELKELŐ NAP RENDJÉNEK TAGJA; SELMECZ- ÉS BÉLABÁNYA SZAB. KIR. Bányaváros s Ungvár város díszpolgárá; A MAGYAR ORNITHOLOGIAI KÖZPONT, AZ OSZTRÁK BIHODALMI-, A HORVÁT-SZLAVONORSZÁGI- ÉS A GÁCSORSZÁGI ERDÉSZETI EGYESÜLTEK TISZTELETBELI TAGJA.

II. KÖTET.

AZ ERDŐK TÖRZSKÖNYVE.

II. RÉSZ.

AZ ÁLLAM ÖSSZES ERDŐSÉGEINEK ÁTNÉZETI TÉRKÉPÉVEL.



MÁSODIK KIADÁS.

BUDAPEST, 1896.

MAGYAR NYOMDA, VIII., JÓZSEF-UTCA 43.



Az irói jog fenntartva.

1851

1866

## XI.

### Kolozsvári királyi erdőfelügyelőségi kerület.

Székhelye: **Kolozsvár.**

**A kerületbe tartozó törvényhatóságok:**

*Kolozsvár sz. kir. város, Beszterce-Naszód vármegye, Kolozs vármegye és Szolnok-Doboka vármegye.*



A törvényhatóság, járás és erdővel bíró község neve	A törvényhatóság, járás és község							
	talajminőség szerint					fajnevek szerint		
	véderdő	futó- homon- kon álló erdő	feltétlen erdőtala- jon álló erdő	nem fel- tétlen erdőtala- jon álló erdő	összesen	tölgy- erdő	bük- és más lomb- erdő	fenyő- erdő
Szab. kir. és törvényhatósági joggal felruházott városok.								
Kolozsvár sz. kir. város . . . . . Lélekszám : 32756; terület : 2592 k. h.			2864,91	27,00	2891,91	1785,03	1106,28	

Összes erdőterületéből								Az erdőbirtokhoz tartozó			
a tulajdonos jogi minősége szerint								az 1879. évi XXXI. L. cz. 17. §. alá tartozó összes erdőterület	a 17. §. alá nem tartozó erdő	egyéb termékeny terület	terméketlen terület
állami erdő	törvényhatósági és községi erdő	egyházi testületek erdeje	közalapítványi erdő	magánalapítványi erdő	hitbizományi erdő	közbirtokossági erdő	részvénytársulati erdő				
kataszteri hold											
	319.15	43.95	1977.05			546.76		2886.91	5.00		



A törvényhatóság, járás és erdővel bíró község neve	A törvényhatóság, járás és község							
	talajminőség szerint					fajnevek szerint		
	véderdő	fató- homon- kon álló erdő	feltétlen erdőtala- lon álló erdő	nem fel- tétlen erdőtala- lon álló erdő	összesen	tölgy- erdő	bükk- és más lomb- erdő	fenyő- erdő
	kataszteri hold							
<b>Beszterce-Naszód vármegye.</b>								
Községek száma: 96. Lélekszám: 194737; terület: 721139 k. h.								
<b>1. Naszódi járás.</b>								
1. Bükkös . . . . .	20.00		5147.59		5167.59	4050.84	1116.75	
2. Gaureny . . . . .			1490.16		1490.16	1439.78	50.38	
3. Hordó . . . . .			1483.53		1483.53	1216.10	267.43	
4. Kis-Rébra . . . . .	20.00		4804.08		4824.08	66.15	2633.05	
5. Luska . . . . .			802.30		802.30	5.30	797.00	
6. Magyar-Nemegye . . . . .			705.66		705.66	502.10	203.56	
7. Makód . . . . .	112.25		2445.71		2557.96	16.31	131.85	
8. Militei . . . . .			1698.85		1698.85	24.21	125.86	
9. Nagy-Rébra . . . . .	118.00		4129.30		4247.30	59.75	2734.55	
10. Naszód . . . . .	109.32		2328.68		2438.00	64.56	1181.90	
11. Oláh-Nemegye . . . . .			1157.72		1157.72	250.00	907.72	
12. » Németi . . . . .			1285.25		1285.25	930.86	354.39	
13. Párva . . . . .	10.00		4337.80		4347.80		2166.10	
14. Pejény . . . . .			1870.13		1870.13		635.44	
15. Prisztop . . . . .			815.00		815.00	339.40	475.60	
16. Romuli . . . . .	60.00		13023.57		13083.57		6176.64	
17. Runk . . . . .	50.51		1669.05		1719.56	1.65	747.95	
18. Szálva . . . . .	115.59		2255.50		2371.09	5.05	624.36	
19. Szuplái . . . . .			1899.48		1899.48		1899.48	
20. Teles . . . . .	91.88		28565.81		28657.69		19961.38	
21. Tóhát . . . . .			323.51		323.51	102.00	221.42	
22. Zágara . . . . .			1397.15		1397.15		925.40	
összesen	707.55		83635.83		84343.38	2367.53	49610.17	
<b>2. Óradnai járás.</b>								
1. Földra . . . . .	8.80		3304.12		3312.92	4.02	1401.28	
2. Kis-Ilva . . . . .	80.00		4969.11		5049.11		2286.43	
3. Kosna . . . . .			3042.21		3042.21		3042.21	
4. Les . . . . .	637.00		9597.40		10234.40		4638.64	
5. Magura . . . . .	40.00		5953.60		5993.60		1051.52	
6. Majer . . . . .	255.31		15490.58		15745.89		6110.01	
7. Nagy-Ilva . . . . .	33.00		22535.50		22568.50		22568.50	
8. Néposz . . . . .	182.90		4631.74		4814.64		932.14	

összes erdőterületéből								Az erdőbirtokhoz tartozó		
a tulajdonos jogi minősége szerint								egyéb termékeny terület	termékellen terület	
állami erdő	törvényhatósági és községi erdő	egyházi testületek erdeje	közalapítványi erdő	magánalapítványi erdő	hitbizományi erdő	közbirtokossági erdő	részvénytársulati erdő			az 1879. évi XXXI. L. cz. 17. § alá tartozó összes erdőterület
kataszteri hold										
.	5167.59	.	.	.	.	.	.	5167.59	.	.
.	1490.16	.	.	.	.	.	.	1490.16	.	.
.	1483.53	.	.	.	.	.	.	1483.53	.	.
.	4678.00	115.78	.	.	.	.	.	4793.78	30.30	.
.	.	40.00	.	.	.	.	.	40.00	802.30	1.03
.	2554.88	.	.	.	.	.	.	2554.88	665.66	.
.	1689.09	.	.	.	.	1.10	.	1690.19	3.08	.
.	4211.83	.	.	.	.	.	.	4211.83	8.66	.
273.22	2164.78	.	.	.	.	.	.	2438.00	35.47	0.54
.	38.40	.	.	.	.	.	.	38.40	1119.32	0.30
.	.	.	.	.	.	.	.	.	1285.22	.
.	4137.40	.	.	.	.	.	.	4137.40	210.40	.
.	1870.13	.	.	.	.	.	.	1870.13	4.00	.
.	.	4.00	.	.	.	.	.	4.00	811.00	.
.	13083.57	.	.	.	.	.	.	13083.57	.	.
.	1709.38	.	.	.	.	9.23	.	1718.61	0.95	.
.	2368.79	.	.	.	.	.	.	2368.79	2.30	.
.	1899.48	.	.	.	.	.	.	1899.48	.	.
.	28657.37	.	.	.	.	.	.	28657.37	0.32	.
.	.	9.54	.	.	.	.	.	9.54	313.07	.
.	1397.15	.	.	.	.	.	.	1397.15	.	.
273.22	78601.23	169.32	.	.	.	10.33	.	79054.40	5288.98	0.54
379.92	2933.00	.	.	.	.	.	.	3312.92	.	6.19
.	5049.11	.	.	.	.	3042.21	.	5049.11	.	2.85
.	.	.	.	.	.	.	.	3042.21	.	.
.	10225.52	.	.	.	.	.	.	10225.52	8.88	.
.	5993.60	.	.	.	.	.	.	5993.60	.	.
.	15721.85	.	.	.	.	24.04	.	15745.89	.	.
.	22568.50	.	.	.	.	.	.	22568.50	.	.
.	4814.64	.	.	.	.	.	.	4814.64	.	.

A törvényhatóság, járás és erdővel bíró község neve	A törvényhatóság, járás és község							
	talajminőség szerint					fajnevek szerint		
	védőerdő	futó-homon- kon álló erdő	feltétlen erdőtala- jon álló erdő	nem fel- tétlen erdőtala- jon álló erdő	összesen	tölgy- erdő	bükk- és más lomb- erdő	fenyő- erdő
	kataszteri hold							
9. Ó-Radna . . . . .	8.50		9334.18		9342.68	3220.16	6122.52	
10. Oláh-Szent-György . . . . .	49.10		10690.46		10739.86	7795.66	2944.20	
11. Szent-József . . . . .	53.00		2007.86		2060.86	1019.98	1040.88	
12. Uj-Radna . . . . .	2316.50		20091.34		22407.84	3225.60	19182.24	
összesen	3664.41		111648.10		115312.51	4.02	83627.07	
<b>3. Járdi járás.</b>								
1. Aldor . . . . .			911.38		911.38	788.07	123.31	
2. Alsó-Balázsfalva . . . . .			157.18		157.18	40.00	117.18	
3. » Borgó . . . . .	65.00		5351.68		5416.68	4.37	5412.31	
4. Aszu-Besztercze . . . . .			1889.50		1889.50	489.50	1400.00	
5. Borgó » . . . . .	230.00		15981.34		16211.34	5034.62	11176.72	
6. » Prund . . . . .	210.00		10324.40		10534.40	1641.01	8893.39	
7. » Tiha . . . . .			13288.82		13288.82	2454.19	10834.63	
8. Csepán . . . . .			1190.87		1190.87	1042.35	148.52	
9. Felső-Balázsfalva . . . . .			958.10		958.10	958.10		
10. » Borgó . . . . .	204.00		6684.32		6888.32	999.82	5888.50	
11. » Szász-Ujfalu . . . . .	46.00		1445.12		1491.62	223.92	672.30	
12. Járd . . . . .			5052.20		5052.20	1696.50	3355.70	
13. Kajla . . . . .			516.36		516.36	245.13	271.23	
14. Kis-Demeter . . . . .			3274.36		3274.36	114.35	1448.01	
15. Közép-Borgó . . . . .			2844.68		2844.68	248.68	2596.00	
16. Kusma . . . . .			1425.31		1425.31	5.00	1420.31	
17. Maros-Borgó (Marosény) . . . . .	30.00		3608.88		3638.88	3157.38	481.50	
18. Nagy-Demeter . . . . .			1813.00		1813.00	885.90	928.00	
19. Orosz-Borgó (Busz) . . . . .			4488.67		4488.67	6.00	19.17	
20. Petres . . . . .			1594.60		1594.60	169.00	1425.60	
21. Pintáh . . . . .			966.00		966.00	75.40	890.60	
22. Rágla . . . . .			141.75		141.75	141.75		
23. Román-Budák . . . . .	241.00		10304.23		10545.32	1971.25	8574.07	
24. Sajó-Solymos . . . . .			36.44		36.44	36.44		
25. Szépnyr . . . . .			671.34		671.34	539.20	132.14	
26. Törpény . . . . .			441.00		441.00	90.74	350.26	
27. Várhely . . . . .			150.00		150.00	150.00		
28. Vinda . . . . .			1781.15		1781.15	838.31	942.84	

Összes erdőterületéből								Az erdőbirtokhoz tartozó			
a tulajdonosi jogi minősége szerint								az 1879. évi XXXI. t.-cz. 17. §. alá tartozó összes erdőterület	a 17. §. alá nem tartozó erdő	egyéb termékeny terület	termékterület
állami erdő	törvényhatósági és községi erdő	egyházi testületek erdeje	közalapítványi erdő	magánalapítványi erdő	hitbizományi erdő	közbirto-kossági erdő	részvény-társulati erdő				
kataszteri hold											
2566.63	6701.00	.	67.93	.	.	.	.	9335.56	7.12	149.96	20.11
341.06	10395.00	.	.	.	.	.	.	10736.06	3.80	0.44	0.50
.	2060.86	.	.	.	.	.	.	2060.86	.	.	.
.	12860.38	.	8971.90	.	.	502.20	.	22334.48	73.36	52.91	22.10
3287.61	99323.46	.	9039.83	.	.	3568.45	.	115219.35	93.16	209.50	45.56
.	560.47	350.01	.	.	.	.	.	911.38	.	.	.
.	.	2.60	.	.	.	.	.	2.60	154.58	.	.
.	5412.31	.	.	.	.	.	.	5412.31	4.37	.	.
.	1569.30	320.00	.	.	.	.	.	1889.50	.	.	44.35
.	16211.34	.	.	.	.	.	.	16211.34	.	.	.
.	10514.81	.	.	.	.	.	.	10514.81	19.59	.	.
.	13265.77	.	.	.	.	.	.	13265.77	23.05	.	.
.	.	34.00	120.80	.	.	75.00	.	229.80	961.07	.	.
.	312.00	135.00	.	.	.	50.00	.	497.00	461.10	1.50	1.23
.	6845.37	39.25	.	.	.	.	.	6884.62	3.70	.	.
.	1491.62	.	.	.	.	.	.	1491.62	.	535.50	6.07
.	4994.20	58.00	.	.	.	.	.	5052.20	.	5.80	37.00
.	107.10	15.00	.	.	.	.	.	122.10	394.26	.	.
.	3263.41	10.05	.	.	.	.	.	3274.36	.	377.88	21.16
.	2803.09	.	.	.	.	.	.	2803.09	41.59	.	.
.	.	36.00	.	.	.	.	200.00	236.00	1189.31	154.20	2.70
.	3418.02	.	.	.	.	.	.	3418.02	220.86	.	.
.	1813.00	.	.	.	.	.	.	1813.00	.	.	12.96
.	4476.95	.	.	.	.	.	.	4476.95	11.73	.	.
.	1526.00	68.60	.	.	.	.	.	1594.60	.	.	13.48
.	966.00	.	.	.	.	.	.	966.00	.	.	11.73
.	129.15	12.60	.	.	.	.	.	141.75	.	0.25	.
.	7588.01	.	.	.	.	.	592.00	8180.01	2365.31	527.92	7.40
.	12.14	24.30	.	.	.	.	.	36.44	.	.	.
.	617.34	54.00	.	.	.	.	.	671.34	.	.	8.54
.	370.80	70.20	.	.	.	.	.	441.00	.	.	.
.	.	150.00	.	.	.	.	.	150.00	.	.	1.70
.	1723.80	57.15	.	.	.	.	.	1780.95	0.20	.	13.42

A törvényhatóság, járás és erdővel bíró község neve	A törvényhatóság, járás és község							
	talajminőség szerint					fajnevek szerint		
	védőerdő	futó-homon- kon álló erdő	feltétlen erdőtala- lon álló erdő	nem fel- tétlen erdőtala- lon álló erdő	összesen	tölgy- erdő	bükk- és más lomb- erdő	fenyő- erdő
	kataszteri hold							
29. Zsolna . . . . .			906.35		906.35	634.44	271.91	
összesen	1026.59		98199.03		99225.62	8174.66	30422.94	60628.02
<b>4. Bessenyői járás.</b>								
1. Alsó-Sebes . . . . .			49.00		49.00		49.00	
2. Ardány . . . . .			252.73		252.73		252.73	
3. Berlád . . . . .			270.70		270.70	270.70		
4. Bessenyő . . . . .			863.00		863.00	558.00	305.00	
5. Bilak . . . . .			875.54		875.54	660.52	215.02	
6. Dipse . . . . .			715.70		715.70	386.44	329.26	
7. Fehéregyház . . . . .			744.50		744.50	481.70	262.80	
8. Felső-Sebes . . . . .			819.00		819.00		556.70	262.30
9. Friss . . . . .			308.36		308.36		308.36	
10. Galacz . . . . .			157.92		157.92	134.23	23.69	
11. Gledény . . . . .			2545.54		2545.54	86.54	330.00	2129.00
12. Harina . . . . .			826.68		826.68	410.13	416.55	
13. Király-Németi . . . . .			340.50		340.50	241.35	99.15	
14. Kis-Budák . . . . .			217.09		217.09	217.09		
15. » Sajó . . . . .			1369.09		1369.09	119.19	14.15	1235.75
16. Lekenceze . . . . .			1373.00		1373.00	903.20	469.80	
17. Malomárka . . . . .			317.22		317.22	221.42	95.80	
18. Monor . . . . .			4462.99		4462.99	626.00	80.00	3756.99
19. Nagy-Falu . . . . .			1254.65		1254.65	54.95	59.64	1140.06
20. » Sajó . . . . .			694.90		694.90	503.57	191.33	
21. Necz . . . . .			343.10		343.10	318.90	24.20	
22. Sajó-Szent-Ivány . . . . .			1110.82		1110.82	39.88	11.88	1059.06
23. Serling . . . . .			141.32		141.32	141.32		
24. Simontelke . . . . .			182.64		182.64	120.44	62.20	
25. Sófalva . . . . .			128.08		128.08	25.62	102.46	
26. Szász-Bongárd . . . . .			76.15		76.15	64.65	11.50	
27. » Budák . . . . .			480.00		480.00	366.20	113.80	
28. » Szent-György . . . . .			367.40		367.40	229.36	138.04	
29. Szeretfalva . . . . .			398.04		398.04	99.52	298.52	
30. Tacs . . . . .			123.00		123.00	61.50	61.50	
31. Vermes . . . . .			472.00		472.00	377.60	94.40	

összes erdőterületéből									Az erdőbirtokhoz tartozó			
a tulajdonos jogi minősége szerint									az 1879. évi XXXI. t.-cz. 17. §. alá tartozó összes erdőterület	a 17. §. alá nem tartozó erdő	egyéb termékeny terület	termékellen terület
állami erdő	törvényhatósági és községi erdő	egyházi testületek erdeje	közalapítványi erdő	magánalapítványi erdő	hitbizományi erdő	közbirtokossági erdő	részvény-társulati erdő	906,35				
kataszteri hold												
	906,35	.	.	.	.	.	.	906,35	.	.	.	
	90903,55	1433,56	120,80	.	.	917,00	.	93374,91	5850,71	1603,05	182,34	
	.	49,00	.	.	.	.	.	49,00	.	7,50	.	
	.	88,23	.	.	.	149,60	.	237,83	14,90	.	.	
	.	2,80	.	.	.	267,90	.	270,70	.	.	.	
	863,00	.	.	.	.	.	.	863,00	.	.	6,93	
	.	.	.	.	.	304,84	.	304,84	570,70	.	.	
	715,70	.	.	.	.	.	.	715,70	.	.	.	
	744,50	.	.	.	.	.	.	744,50	.	199,84	12,36	
	196,00	27,00	.	.	.	596,00	.	819,00	.	.	.	
	.	72,60	.	.	.	155,74	.	227,74	80,62	.	.	
	.	.	.	.	.	.	.	157,97	.	.	.	
	2545,54	.	.	.	.	.	.	2545,54	.	.	2,98	
	39,77	34,20	.	.	.	.	.	73,97	752,71	.	0,37	
	340,50	.	.	.	.	.	.	340,50	.	0,50	4,30	
	.	7,60	.	.	.	.	.	7,60	209,49	.	0,08	
	1369,09	.	.	.	.	.	.	1369,09	.	.	.	
	1373,00	.	.	.	.	.	.	1373,00	.	.	8,05	
	314,50	2,40	.	.	.	.	.	316,90	0,32	.	1,40	
	4348,99	114,00	.	.	.	.	.	4462,99	.	.	3,78	
	1254,65	.	.	.	.	.	.	1254,65	.	.	.	
	.	117,15	.	.	.	.	.	117,15	577,73	.	0,10	
	45,50	12,00	.	.	.	261,10	.	318,60	24,50	.	0,25	
	1110,82	.	.	.	.	.	.	1110,82	.	.	.	
	.	2,52	.	.	.	101,70	.	104,22	37,10	.	1,30	
	.	15,60	.	.	.	24,40	.	40,00	142,64	.	0,50	
	.	.	.	.	.	.	.	128,08	.	.	.	
	.	.	.	.	.	.	.	76,15	.	.	.	
	480,00	.	.	.	.	.	.	480,00	.	.	4,32	
	367,40	.	.	.	.	.	.	367,40	.	.	2,90	
	.	.	.	.	.	.	.	398,00	.	.	.	
	105,00	18,00	.	.	.	.	.	123,00	.	2,00	.	
	472,00	.	.	.	.	.	.	472,00	.	.	3,91	



A törvényhatóság, járás és erdővel bíró község n e v e	A törvényhatóság, járás és község							
	talajminőség szerint					fajnevek szerint		
	véderdő	futo- homo- kon álló erdő	feltétlen erdőtala- jon álló erdő	nem fel- tétlen erdőtala- jon álló erdő	összesen	tölgy- erdő	bákk- és más lomb- erdő	fenyő- erdő
32. Zselyk . . . . .	.	.	587.92	.	587.92	201.22	386.70	.
összesen	.	.	22868.58	.	22868.58	7921.24	5364.18	9583.16
<b>5. Rendezett tanácsú városok.</b> Beszterce . . . . .	59.70	.	1893.08	.	1952.78	1398.34	554.44	.
<b>Ö s s z e -</b>								
1. Naszódi járás . . . . .	707.55	.	83635.83	.	84343.38	2367.53	49610.17	32365.68
2. Óradnai * . . . . .	3664.41	.	111648.10	.	115312.51	4.02	31681.42	83627.07
3. Jaádi * . . . . .	1026.59	.	98199.03	.	99225.62	8174.66	30422.94	60628.02
4. Bessenyői * . . . . .	.	.	22868.58	.	22868.58	7921.24	5364.18	9583.16
5. Rendezett tanácsú városok . Főösszeg	59.70	.	1893.08	.	1952.78	1398.34	554.44	.
	5458.25	.	318244.62	.	323702.87	19865.79	117633.15	186203.93

összes erdőterületéből									Az erdőbirtokhoz tartozó			
a tulajdonos jogi minősége szerint									az 1879. évi XXXI. L-cz. 17. §. alá tartozó összes erdőterület	a 17. §. alá nem tartozó erdő	egyéb termékeny terület	termékellen terület
állami erdő	törvényhatósági és községi erdő	egyházi testületek erdeje	közalapítványi erdő	magánalapítványi erdő	hitbizományi erdő	közbirto-kossági erdő	részvénytársulati erdő					
kataszteri hold												
	522.00	0.17						522.17	65.75		5.33	
	17207.96	562.67				1861.28		19631.91	3236.67	209.84	59.02	
	1951.01							1951.01	1.77			

## s i t é s.

273.22	78601.53	169.32				10.23		79054.40	5288.98	0.54	1.33
3287.61	99323.46		9039.83			3568.45		115219.35	93.16	209.50	45.56
	90903.55	1433.56	120.80			917.00		93374.91	5850.71	1603.05	182.24
	17207.96	562.67				1861.28		19631.91	3236.67	209.84	59.02
	1951.01							1951.01	1.77		
3560.83	287987.51	2165.55	9160.83			6357.06		309231.58	14471.29	2022.93	288.15



A törvényhatóság, járás és erdővel bíró község neve	A törvényhatóság, járás és község							
	talajminőség szerint					fajnevek szerint		
	véderdő	futo- homo- kon álló erdő	feltétlen erdőtala- jon álló erdő	nem fel- tétlen erdőtala- jon álló erdő	összesen	tölgy- erdő	bükki- és más lomb- erdő	fenyő- erdő
<b>Kolozs vármegye.</b>								
Községek száma: 25.								
Lélekszám: 19243; terület: 84903 k. h.								
<b>1. Gyalui járás.</b>								
1. Egerbegy . . . . .	254.00		6411.67		6665.67	2622.01	4043.66	
2. Gesztrágy . . . . .			224.50		224.50		224.50	
3. Gyalu . . . . .			3703.76		3703.76	2147.59	1556.17	
4. Győr-Vásárhely . . . . .			936.18		936.18	262.03	574.15	
5. Győrő-Bongó . . . . .			336.05		336.05	3.25	302.80	
6. Hideg-Havas . . . . .	105.62		4574.78		4680.38		2481.56	2198.82
7. » Szamos . . . . .	743.46		3396.13		4139.59	994.98	3144.61	
8. Kis-Kapus . . . . .	195.94		1562.70		1758.64	713.00	1045.64	
9. Sapistya . . . . .			707.31		707.31		707.31	
10. Magura . . . . .	3421.40		35968.26		39389.66		616.23	38773.43
11. Magyar-Fenes . . . . .			853.43		853.43	767.80	85.63	
12. Marisel . . . . .	480.00		8090.08		8570.08		4614.06	3956.02
13. Meleg-Szamos . . . . .	36.28		6206.48		6242.76	2104.20	4138.56	
14. Nagy-Kapus . . . . .			389.00		389.00	64.46	324.54	
15. Pányik . . . . .			1234.96		1234.96	238.60	991.24	5.12
16. Szász-Fenes . . . . .			2690.38		2690.38	1674.06	1016.32	
17. » Lóna . . . . .			1048.99		1048.99	813.72	235.27	
18. Sztolna . . . . .			1693.37		1693.37	1168.45	524.92	
19. Tótfalu . . . . .			359.20		359.20	241.08	118.14	
összesen	5236.70		80387.21		85623.91	13945.21	26745.31	44933.39
<b>2. Mező-örményesi járás.</b>								
1. Budatelke . . . . .			32.15		32.15	22.53	9.62	
2. Fűzkút . . . . .			47.13		47.13	47.13		
3. Kis-Czég . . . . .			22.60		22.60	22.60		
4. Komlód . . . . .			180.60		180.60	175.60	5.00	
5. Kőbölkut . . . . .			291.99		291.99	123.84	168.15	
6. Lompért . . . . .			37.19		37.19	37.19		
7. Mező-Domb . . . . .			137.72		137.72	137.72		
8. » Kecsed . . . . .			147.03		147.03	147.03		
9. » Örményes . . . . .			256.20		256.20	204.08	52.14	
10. » Szent-György . . . . .			3.07		3.07	3.07		

Összes erdőterületéből								Az erdőbirtokhoz tartozó			
a tulajdonos jogi minősége szerint								az 1879. évi XXXI.1.-cz. 17. §. alá tartozó összes erdőterület	a 17. §. alá nem tartozó erdő	egyéb termékeny terület	terméketlen terület
állami erdő	törvényhatósági és községi erdő	egyházi testületek erdeje	közalapítványi erdő	magánalapítványi erdő	hitbizományi erdő	közbirto-kossági erdő	részvény-társulati erdő				
kataszteri hold											
3803.56	1245.27	231.45	.	.	.	.	.	5280.28	1385.39	.	.
.	140.25	.	.	.	.	.	.	140.25	84.25	.	.
.	1342.85	66.29	.	.	.	.	.	1409.14	2294.62	.	0.37
.	.	58.05	.	290.65	.	134.07	.	482.77	453.41	36.24	.
.	.	56.50	.	.	.	.	.	56.50	279.55	.	.
4680.38	.	.	.	.	.	.	.	4680.38	.	.	.
1984.68	.	2.02	.	.	.	2142.90	.	4129.60	9.99	793.43	26.26
.	59.49	55.86	.	.	.	14.47	.	129.82	1628.82	.	1.99
.	199.52	.	.	.	.	155.70	.	355.22	352.09	.	.
35547.33	.	45.00	.	.	.	3792.50	.	39384.83	4.83	2915.88	193.45
.	8.00	.	.	.	.	127.20	.	135.20	718.23	.	.
8570.08	.	.	.	.	.	.	.	8570.08	.	.	.
5017.76	.	.	.	.	.	1225.00	.	6242.76	.	.	.
.	325.60	63.40	.	.	.	.	.	389.00	.	26.07	0.50
.	91.03	63.98	.	97.07	.	.	.	252.08	982.88	.	.
.	.	.	.	.	.	834.46	.	834.46	1855.92	.	.
.	.	10.00	.	.	.	969.33	.	979.33	69.66	4.63	.
.	.	25.50	.	.	.	.	.	25.50	1667.87	.	.
.	.	19.14	.	.	.	.	.	19.14	340.06	.	.
39603.79	3412.04	697.19	.	387.72	.	9395.63	.	73496.34	12127.57	3777.17	222.57
.	.	.	.	.	.	.	.	.	32.12	.	.
.	.	.	.	.	.	.	.	.	47.13	.	.
.	.	.	.	.	.	.	.	.	22.60	.	.
.	6.33	.	.	.	.	.	.	6.33	174.25	.	.
.	.	6.93	.	.	.	.	.	6.93	285.06	.	.
.	.	.	.	.	.	.	.	.	37.19	.	.
.	.	1.28	.	.	.	.	.	1.28	136.44	.	.
.	.	.	.	.	256.20	.	.	256.20	147.03	.	.
.	.	.	.	.	.	.	.	.	3.07	.	.

A törvényhatóság. járás és erdővel bíró község neve	A törvényhatóság, járás és község							
	talajminőség szerint				fajnemek szerint			
	véderdő	fűtő-homon- kon álló erdő	feltétlen erdőtala- jon álló erdő	nem fel- tétlen erdőtala- jon álló erdő	összesen	tölgy- erdő	bükk- és más lomb- erdő	fenyő- erdő
11. Mező-Szt.-Mihálytelke . . . . .			118,88		118,88	118,88		
12. » Szilvás . . . . .			209,32		209,32	81,34	127,98	
13. » Ujlak . . . . .			280,78		280,78	280,78		
14. Nagy-Czég . . . . .			29,66		29,66	29,66		
15. » Nyulás . . . . .			51,39		51,39	51,39		
16. Orosz-Fája . . . . .			73,49		73,49	73,49		
17. Septér . . . . .			165,97		165,97	57,95	108,02	
18. Tuson . . . . .			78,54		78,54	78,54		
19. Uzdi-Szent-Péter . . . . .			78,68		78,68	78,68		
20. Viszolya . . . . .			175,38		175,38	175,38		
összesen			2417,77		2417,77	1946,86	470,91	
<b>3. Bánffy-hunyadi járás.</b>								
1. Alsó-Föld . . . . .			672,67		672,67	666,10	6,57	
2. Bánffy-Hunyad . . . . .			3243,74		3243,74	2413,10	830,64	
3. Bedecs . . . . .			1212,77		1212,77		354,33	858,44
4. Bocsk . . . . .			543,92		543,92		543,92	
5. Csucs . . . . .	79,00		1899,95		1978,95		1978,95	
6. Deritte . . . . .			370,50		370,50	25,93	344,57	
7. Farmas . . . . .			359,51		359,51	359,51		
8. Felső-Föld . . . . .			690,36		690,36	492,10	198,26	
9. Hodosfalva . . . . .	90,66		1466,63		1557,31	936,57	620,74	
10. Incel . . . . .			643,32		643,32	214,27	193,54	235,51
11. Jákó-Telke . . . . .			31,34		31,34		28,40	2,94
12. Jegeristye . . . . .			1488,35		1488,35		1488,35	
13. Kalota-Szent-Király . . . . .			1040,24		1040,24	151,20	737,85	151,20
14. » Ujfalu . . . . .			489,00		489,00		114,17	374,83
15. Kecczel . . . . .			2814,87		2814,87	249,01	487,40	2078,46
16. Kettesd . . . . .			213,12		213,12	213,12		
17. Kis-Sebes . . . . .	8,94		353,78		362,72	63,97	298,75	
18. Kőrösfő . . . . .			99,79		99,79	49,90	49,89	
19. Közép-Föld . . . . .	157,94		2773,18		2931,12	1993,28	937,84	
20. Magyar-Bikal . . . . .			25,28		25,28	12,64	12,64	
21. » és Oláh-Gy.-Monostor . . . . .			1743,52		1743,52	89,98	121,95	1531,59
22. » Valkó . . . . .			18579,50		18579,50		8,68	18570,82

összes erdőterületéből								Az erdőbirtokhoz tartozó		
a tulajdonos jogi minősége szerint								a 17. § alá nem tartozó erdő	egyéb termékeny terület	termékletlen terület
állami erdő	törvényhatósági és községi erdő	egyházi testületek erdeje	közalapítványi erdő	magánalapítványi erdő	hírbizományi erdő	közbirtokossági erdő	részvénytársulati erdő			
kataszteri hold										
.	.							118,88	.	.
.	.	7,38						7,38	201,94	.
.	.	15,12						15,12	265,66	.
.	.								29,66	.
.	.								51,39	.
.	.								73,49	.
.	.	3,46			10,88			14,34	151,63	.
.	.								78,54	.
.	.								78,68	.
.	72,00							72,00	103,38	.
.	78,35	34,17			267,08			379,60	2038,17	.
.		15,40				118,00		133,40	539,27	0,44
.	864,53							864,53	2379,21	
.	172,25	5,50				239,79		417,55	795,25	5,35
.	3,67	440,84						444,51	99,41	
.	329,33					1438,00		1767,33	211,62	
.		370,50						370,50		4,09
.		76,27				283,24		359,51		
.		405,12				270,34		675,26	14,90	1,59
.		80,58				367,59		448,17	1109,14	
.	4,26	30,23				293,88		328,34	314,95	2,68
.	29,42							29,42	1,93	
.		55,80				114,60		170,40	1317,95	
.						720,10		720,10	320,05	60,50
.		135,68				216,98		352,66	136,34	
.	367,38	287,56				1713,27		2368,21	446,66	
.	87,06	124,84						211,90	1,22	2,69
.	296,99	59,17						356,16	6,58	
.	25,66					74,13		99,79		
.	218,87	627,44				334,01		1180,32	1750,80	
.		25,28						25,28		
.	91,96	9,16						101,12	1642,40	
.	222,89					18347,93		18570,82	8,68	

A törvényhatóság, járás és erdővel bíró község neve	A törvényhatóság, járás és község							
	talajminőség szerint					fajnevek szerint		
	védőerdő	futó-homon- kon álló erdő	feltétlen erdőtala- jon álló erdő	nem fel- tétlen erdőtala- jon álló erdő	összesen	tölgy- erdő	bükk- és más lomb- erdő	fenyő- erdő
	kataszteri hold							
23. Magyaró-Kereke . . . . .	30.00	.	395.03	.	425.05	.	425.05	.
24. Malomszeg . . . . .	.	.	116.87	.	116.87	21.47	95.40	.
25. Marótlaka . . . . .	310.00	.	1249.29	.	1559.29	.	1559.29	.
26. Meregnyó . . . . .	.	.	2786.71	.	2786.71	203.35	2293.60	289.76
27. Nagy-Sebes . . . . .	.	.	2856.49	.	2856.49	.	2856.49	.
28. Nyárszó . . . . .	.	.	159.14	.	159.14	137.19	21.95	.
29. Oláh-Bikal . . . . .	.	.	198.50	.	198.50	19.92	178.58	.
30. » Nádas . . . . .	.	.	687.92	.	687.92	79.67	608.25	.
31. Retyiczél . . . . .	.	.	18465.81	.	18465.81	.	732.54	17733.27
32. Rogozsél . . . . .	959.80	.	5948.72	.	6908.52	.	724.10	6184.42
33. Sárvasár . . . . .	.	.	97.87	.	97.87	41.05	56.82	.
34. Sebesvár . . . . .	54.17	.	618.92	.	673.09	389.28	283.81	.
35. Székelyó . . . . .	11.27	.	1225.00	.	1236.27	.	1236.27	.
36. Stánya . . . . .	.	.	499.07	.	499.07	99.35	399.72	.
37. Trajnis . . . . .	.	.	2280.58	.	2280.58	.	2280.58	.
38. Viság . . . . .	645.70	.	10355.39	.	11001.09	.	3142.95	7858.14
39. Zentelke . . . . .	.	.	186.76	.	186.76	.	186.76	.
40. Zsobok . . . . .	.	.	537.42	.	537.42	244.97	292.45	.
összesen	2347.48	.	89420.87	.	91768.35	9166.93	26732.04	55869.38
<b>4. Moesi járás.</b>								
1. Alsó-Szovát . . . . .	.	.	456.06	.	456.06	331.05	125.01	.
2. Aranykut . . . . .	.	.	122.77	.	122.77	113.11	9.66	.
3. Báld . . . . .	.	.	73.85	.	73.85	72.82	1.03	.
4. Béré . . . . .	.	.	40.69	.	40.69	20.60	20.09	.
5. Berkenyes . . . . .	.	.	239.21	.	239.21	175.96	63.25	.
6. Bogács . . . . .	.	.	132.60	.	132.60	95.15	37.45	.
7. Botháza . . . . .	.	.	165.53	.	165.53	129.95	35.58	.
8. Csehtelke . . . . .	.	.	17.38	.	17.38	17.38	.	.
9. Felső-Szovát . . . . .	.	.	38.49	.	38.49	27.61	10.88	.
10. » Zsuk . . . . .	.	.	74.12	.	74.12	67.06	7.06	.
11. Gyeke . . . . .	.	.	191.46	.	191.46	191.46	.	.
12. Gyulatelke . . . . .	.	.	308.15	.	308.15	248.91	59.24	.
13. Katona . . . . .	.	.	127.77	.	127.77	108.08	9.69	.

összes erdőterületéből								Az erdőbirtokhoz tartozó			
a tulajdonos jogi minősége szerint								az 1879. évi XXXI. t.-cz. 17. §. alá tartozó összes erdőterület	a 17. §. alá nem tartozó erdő	egyéb termékeny terület	termékellen terület
állami erdő	törvényhatósági és községi erdő	egyházi testületek erdeje	közalapítványi erdő	magánalapítványi erdő	hitbizományi erdő	közbirto-kossági erdő	részvény-társulati erdő				
<b>kataszteri hold</b>											
.	425.05	.	.	.	.	.	.	425.05	.	.	.
.	.	101.15	.	.	.	.	.	101.15	15.72	.	0.56
.	1151.88	103.45	.	.	.	65.10	.	1320.43	238.86	.	.
.	754.53	1057.39	.	.	.	.	.	1811.92	974.99	.	.
.	27.00	.	.	.	.	.	2362.35	2389.35	467.14	.	.
.	24.59	54.88	.	.	.	.	.	79.47	79.67	.	0.17
.	.	12.17	.	.	.	.	.	12.17	186.33	.	.
.	134.16	31.84	.	.	.	.	.	169.00	518.92	.	.
.	779.13	366.43	.	.	.	17002.60	.	18148.16	317.63	.	.
.	.	5.76	.	.	.	.	6557.33	6563.09	345.43	1909.30	751.40
.	93.82	4.05	.	.	.	.	.	97.87	.	.	.
.	.	35.68	.	.	.	.	219.12	254.80	418.29	.	.
.	15.00	104.72	.	.	.	.	1116.53	1236.27	.	39.44	1.03
.	194.86	24.38	.	.	.	.	.	230.62	268.45	.	.
.	153.00	.	.	.	.	1915.23	.	2068.23	212.35	259.20	132.70
.	.	.	.	.	.	10810.45	.	10810.45	190.60	1269.20	3.10
.	108.01	.	.	.	.	.	.	108.01	78.75	5.36	0.38
.	.	293.54	.	.	.	229.00	13.98	537.42	.	.	.
.	6575.30	4947.82	.	.	.	64810.58	25.36	76359.06	15409.29	3546.67	903.06
.	.	12.00	.	.	.	.	.	12.90	443.16	.	.
.	.	0.99	.	.	.	.	.	0.99	121.78	.	.
.	.	.	.	.	.	.	.	.	73.85	.	.
.	.	0.50	.	.	.	.	.	0.50	40.19	.	.
.	32.62	.	.	.	.	.	.	32.62	206.59	.	.
.	96.83	2.82	.	.	.	.	.	99.65	32.95	.	.
.	.	6.88	.	.	.	.	.	6.88	158.65	.	.
.	.	.	.	.	.	.	.	.	17.38	.	.
.	.	2.46	.	.	.	.	.	2.46	36.03	.	.
.	.	.	.	.	.	.	.	.	74.12	.	.
.	.	.	.	.	.	.	.	.	191.46	.	.
.	.	6.43	.	.	.	.	.	6.43	301.72	.	.
.	.	16.85	.	.	.	.	.	16.85	110.92	.	.



A törvényhatóság, járás és erdővel bíró község neve	A törvényhatóság, járás és község							
	talajminőség szerint					fajnemek szerint		
	véderdő	futó- homon- kon álló erdő	feltétlen erdőtala- jon álló erdő	nem fel- tétlen erdőtala- jon álló erdő	összesen	tölgy- erdő	bükk- és más lomb- erdő	fenyő- erdő
14. Keszű . . . . .			14.42		14.42	14.42		
15. Kis-Sármás . . . . .			56.59		56.59	56.59		
16. Köteland . . . . .			69.99		69.99	58.17	11.82	
17. Magyar-Frúta . . . . .			410.33		410.33	296.00	114.33	
18. » Kályán . . . . .			163.99		163.99	81.99	82.00	
19. » Légen . . . . .			106.88		106.88	80.29	26.59	
20. » Palatka . . . . .			264.46		264.46	264.46		
21. Marokháza . . . . .			243.09		243.09	178.87	64.22	
22. Mező-Szombattelek . . . . .			9.50		9.50		9.50	
23. Moes . . . . .			367.53		367.53	183.73	183.80	
24. Nagy-Sármás . . . . .			135.56		135.56	135.56		
25. Oláh-Gyéres . . . . .			53.00		53.00	37.10	15.90	
26. Ombuz . . . . .			225.21		225.21	161.51	63.70	
27. Pete . . . . .			136.39		136.39	136.39		
28. Pusztá-Kamarás . . . . .			191.07		191.07	191.07		
29. Szava . . . . .			276.57		276.57	273.51	3.06	
30. Tótháza . . . . .			153.32		153.32	115.20	38.12	
31. Vajda-Kamarás . . . . .			607.52		607.52	468.51	139.01	
32. Visa . . . . .			364.72		364.72	255.80	108.92	
összesen . . . . .			5838.22		5838.22	4598.31	1239.91	
<b>5. Kolozsvári járás.</b>								
1. Ajton . . . . .			255.66		255.66	183.60	72.06	
2. Babucz . . . . .			1423.09		1423.09	1423.09		
3. Bádóg . . . . .			937.61		937.61	922.56	15.03	
4. Bodonkut . . . . .			1003.06		1003.06	981.00	22.06	
5. Bonczhida . . . . .			300.73		300.73	300.61	0.12	
6. Csomafája . . . . .			303.50		303.50	303.50		
7. Dezmér . . . . .			255.52		255.52	247.96	7.56	
8. Diós . . . . .			76.43		76.43	60.01	16.42	
9. Fejérd . . . . .			608.40		608.40	341.98	266.42	
10. Felek . . . . .			1284.64		1284.64	764.07	520.57	
11. Györgyfalva . . . . .			354.43		354.43	248.34	106.09	
12. Gyula . . . . .			750.66		750.66	642.09	108.57	
13. Hosszu-Macsás . . . . .			39.61		39.61		39.61	

Összes erdőterületéből								Az erdőbirtokhoz tartozó			
a tulajdonos jogi minősége szerint								az 1879. évi XXXI. t.-cz. 17. §. alá tartozó összes erdőterület	a 17. §. alá nem tartozó erdő	egyéb termékeny terület	terméketlen terület
állami erdő	törvényhatósági és községi erdő	egyházi testületek erdeje	közalapítványi erdő	magánalapítványi erdő	hitbizományi erdő	közbirtokossági erdő	részvénytársulati erdő				
kataszteri hold											
.	.	.	.	.	.	.	.	.	14.42	.	.
.	.	.	.	.	.	.	.	.	56.59	.	.
.	.	30.42	.	.	.	.	.	30.42	39.57	.	.
.	.	19.01	.	.	.	.	.	19.01	391.32	.	.
.	.	.	.	.	.	.	.	.	163.99	.	.
.	.	9.58	.	.	.	.	.	9.58	97.30	.	.
.	.	4.23	.	.	.	.	.	4.23	260.23	.	.
.	0.44	.	.	.	.	.	.	0.44	242.65	.	.
.	.	6.40	.	.	.	.	.	6.40	9.50	.	.
.	.	.	.	.	.	.	.	.	361.13	.	.
.	.	.	.	.	.	.	.	.	135.56	.	.
.	.	.	.	.	.	.	.	.	53.00	.	.
.	2.56	13.70	.	.	.	.	.	16.26	208.93	.	.
.	.	9.96	.	.	.	.	.	9.96	126.43	.	.
.	.	2.51	.	.	.	.	.	2.51	188.56	.	.
.	.	8.07	.	.	.	.	.	8.07	268.50	.	.
.	0.75	.	.	.	.	.	.	0.75	152.51	.	.
.	3.08	10.83	.	.	.	.	.	13.91	593.61	.	.
.	.	29.22	.	.	.	.	.	29.22	335.50	.	.
.	136.28	193.76	.	.	.	.	.	330.04	5508.18	.	.
.	.	16.33	.	.	.	.	.	16.33	239.33	.	.
.	10.01	68.08	.	.	.	191.19	.	269.28	1153.81	.	1.10
.	.	70.57	.	.	87.80	.	.	158.37	779.27	.	.
.	.	23.36	.	.	.	.	.	23.36	979.70	.	0.22
.	.	16.53	.	.	73.96	.	.	90.49	210.24	.	.
.	.	9.93	.	.	.	5.81	.	15.74	287.76	.	.
.	.	29.76	.	.	.	.	.	29.76	225.76	.	.
.	42.01	7.82	.	.	.	.	.	49.83	26.60	.	.
.	.	118.03	.	.	.	.	10.11	128.14	480.26	1.48	.
.	623.22	109.42	.	.	.	552.00	.	1284.64	.	9.25	1.32
.	0.18	.	.	.	.	.	.	0.18	354.25	.	.
.	.	36.82	.	.	.	.	.	36.82	713.84	.	.
.	.	2.72	.	.	.	.	.	2.72	36.89	.	.



A törvényhatóság, járás és erdővel bíró község neve	A törvényhatóság, járás és község							
	talajminőség szerint					fajnevek szerint		
	véderdő	futó-homon- kon álló erdő	feltétlen erdőtala- jon álló erdő	nem fel- tétlen erdőtala- jon álló erdő	összesen	tölgy- erdő	bükk- és más lomb- erdő	fenyő- erdő
14. Kajántó . . . . .			957.60		957.60	602.58	355.02	
15. Kara . . . . .			65.48		65.48	45.84	19.64	
16. Kide . . . . .			846.56		846.56	811.41	35.15	
17. Korpád . . . . .			50.31		50.31	50.31		
18. Kovácsi . . . . .			446.88		446.88	446.88		
19. Magyar-Fodorháza . . . . .			531.87		531.87	475.29	56.58	
20. » Macskás . . . . .			105.98		105.98	17.23	88.75	
21. » Ujfalu . . . . .			1108.67		1108.67	1108.67		
22. Mező-Ór . . . . .			108.14		108.14	108.14		
23. Pata . . . . .			108.16		108.16	55.10	53.06	
24. Rőd . . . . .			1179.26		1179.26		1179.26	
25. Súlyomkő . . . . .			424.38		424.38	424.38		
26. Szamosfalva . . . . .			402.53		402.53	365.92	36.61	
27. Szent-Márton-Macskás . . . . .			60.05		60.05	56.58	3.47	
összesen			13989.21		13989.21	10987.16	3002.05	
<b>6. Almási járás.</b>								
1. Adalin . . . . .			985.75		985.75	630.27	355.48	
2. Argyas . . . . .			321.93		321.93	321.93		
3. Bábony . . . . .			558.85		558.85	485.87	72.98	
4. Bányika . . . . .			225.08		225.08	126.58	98.50	
5. Bercse . . . . .			1020.94		1020.94	1020.94		
6. Czold . . . . .			598.83		598.83	409.80	189.03	
7. Dál . . . . .			357.25		357.25	270.95	86.30	
8. Dank . . . . .			428.73		428.73	326.00	102.73	
9. Drág . . . . .			2484.22		2484.22	1739.09	745.13	
10. Forgácskut . . . . .	24.50		550.05		574.55	525.28	49.27	
11. Hidalmás . . . . .	10.62		1125.28		1135.90	1081.32	54.58	
12. Kendermál . . . . .			523.10		523.10	523.10		
13. Kis-Esküllő . . . . .			945.72		945.72	910.88	34.86	
14. » Petri . . . . .			303.51		303.51	84.39	219.12	
15. Kőkényes . . . . .			474.35		474.35	434.68	39.67	
16. Középlak . . . . .			1181.02		1181.02	1181.02		
17. Lapupatah . . . . .			1071.37		1071.37	840.61	230.76	
18. Magyar-N.-Zsombor . . . . .			1428.44		1428.44	1428.44		

összes erdőterületéből								Az erdőbirtokhoz tartozó			
a tulajdonos jogi minősége szerint								az 1870. évi XXXI. t.-cz. 17. §. alá tartozó összes erdőterület	a 17. §. alá nem tartozó erdő	egyéb termékeny terület	termékellen terület
állami erdő	törvényhatósági és községi erdő	egyházi testületek erdeje	közalapítványi erdő	magánalapítványi erdő	hitbizományi erdő	közbirtokossági erdő	részvénytársulati erdő				
kataszteri hold											
.	8.78	12.08	749.35	.	.	187.39	.	957.60	.	.	1.16
.	.	63.59	.	.	152.94	.	.	216.53	65.48	.	.
.	.	2.22	.	.	.	.	.	2.22	50.31	.	.
.	.	34.96	.	.	.	.	.	34.36	444.66	.	0.14
.	.	22.13	.	.	.	.	.	22.13	497.51	.	.
.	.	39.92	.	.	.	.	.	39.92	83.85	.	.
.	.	10.25	.	.	.	.	.	.	1068.75	.	.
.	10.32	14.82	.	.	.	.	.	10.25	108.14	.	0.29
.	1.11	4.22	.	.	.	.	.	25.14	97.91	.	.
.	.	18.57	.	.	.	.	.	5.33	419.05	.	.
.	695.63	731.33	749.35	.	314.70	936.39	10.11	3437.71	402.53	10.83	6.91
.	.	19.98	.	.	.	136.15	.	156.13	41.48	.	.
.	252.17	64.76	.	.	.	.	.	316.93	5.00	.	.
.	252.06	.	294.66	.	.	.	.	546.72	12.13	.	5.08
.	.	9.00	.	.	.	214.13	.	223.13	1.95	.	.
.	625.04	107.00	.	.	.	.	.	732.04	288.90	.	12.10
.	241.85	167.70	189.28	.	.	.	.	598.83	.	27.70	3.94
.	2.78	8.78	.	.	.	.	.	11.56	345.69	.	0.08
.	.	.	.	.	.	279.05	.	279.95	148.78	.	.
.	.	5.43	.	.	.	387.16	.	392.59	2091.63	.	.
.	.	173.41	.	.	.	197.70	.	371.11	203.44	.	.
.	6.25	10.97	.	.	.	.	.	17.22	1118.68	.	.
.	.	2.60	.	.	.	.	.	2.60	520.50	.	2.78
.	.	.	.	.	.	.	.	.	945.72	.	.
.	.	.	.	.	.	85.42	.	85.42	218.09	.	.
.	42.67	431.68	.	.	.	.	.	474.35	.	.	.
.	60.32	59.51	.	.	.	.	.	119.83	1061.19	.	.
.	.	149.68	.	.	.	409.37	.	559.05	512.32	.	.
.	.	0.08	246.47	.	.	.	.	246.55	1181.89	.	.

A törvényhatóság, járás és erdővel bíró község neve		A törvényhatóság, járás és község							
		talajminőség szerint					fajnevek szerint		
		véderdő	futó-homokon álló erdő	feltétlen erdőtalajon álló erdő	nem feltétlen erdőtalajon álló erdő	összesen.	lőgy-erdő	bükkes és más lomb-erdő	fenyő-erdő
19. Milván . . . . .			270.15		270.15	270.15			
20. Nagy-Almás . . . . .	42.05		5207.33		5250.28	5250.28			
21. » Esküllő . . . . .			1205.35		1205.35	1178.79	26.56		
22. » Petri . . . . .			763.27		763.27	567.89	195.38		
23. Nyercze . . . . .			1944.50		1944.50	1944.50			
24. Nyires . . . . .			2856.14		2856.14	1347.48	1508.66		
25. Oláh-Köblös . . . . .			793.80		793.80	625.66	168.14		
26. Ördög-Keresztur . . . . .			574.95		574.95	570.75	4.20		
27. Pusztá-Szent-Mihály . . . . .			2674.99		2674.99	2674.99			
28. Szent-Mária . . . . .			991.59		991.59	991.59			
29. Tamásfalva . . . . .			1064.98		1064.98	551.66	513.32		
30. Topa-Szent-Király . . . . .			898.71		898.71	898.71			
31. Tóttelke . . . . .			581.76		581.76	90.97	490.79		
32. Ugrucz . . . . .			462.42		462.42	429.64	32.78		
33. Vásártelke . . . . .			341.43		341.43	305.56	35.87		
34. Zutor . . . . .			1059.70		1059.70	1059.70			
összesen	78.07		36275.49		36353.56	31099.45	5254.11		
<b>7. Tekel járás.</b>									
1. Bátos . . . . .			1093.10		1093.10	1037.50	55.60		
2. Dedrád . . . . .			192.08		192.08	192.08			
3. Dedrád-Széplak . . . . .			17.75		17.75	17.75			
4. Harasztos . . . . .			229.88		229.88	229.88			
5. Kis-Fülpös . . . . .			752.54		752.54	751.13	1.41		
6. Kozmatelke . . . . .			195.01		195.01	194.40	0.61		
7. Mező-Erked . . . . .			572.45		572.45	147.10	425.35		
8. Nagy-Ida . . . . .			1040.09		1040.09	259.91	780.18		
9. Oláh-Ujfalu . . . . .			143.61		143.61	143.61			
10. Paszmos . . . . .			1311.42		1311.42	404.86	906.56		
11. Szász-Akna . . . . .			344.13		344.13	290.41	53.72		
12. » Banyicza . . . . .			720.57		720.57	719.47	1.10		
13. » Ludvég . . . . .			743.50		743.50	414.65	328.85		
14. » Péntek . . . . .			1107.97		1107.97	387.99	719.98		
15. Szent-András . . . . .			35.63		35.63	14.83	20.80		

összes erdőterületéből								Az erdőbirtokhoz tartozó			
a tulajdonos jogi minősége szerint								az 1879. évi XXXI. L-cz. 17. §. alá tartozó összes erdőterület	a 17. §. alá nem tartozó erdő	egyéb termékeny terület	terméketlen terület
állami erdő	lőrvényhatósági és községi erdő	egyházi testületek erdeje	közalapítványi erdő	magánalapítványi erdő	hitbizományi erdő	közbirto-kossági erdő	részvén-yársulati erdő				
kataszteri hold											
.	.	3.32	.	.	.	.	.	3.32	266.83	.	.
.	.	304.24	3169.53	.	.	1776.48	.	5250.25	0.03	78.14	22.14
.	.	30.18	.	.	.	209.76	.	239.94	965.41	.	.
.	.	4.59	.	22.08	.	140.58	.	167.25	596.02	.	.
.	65.63	58.63	.	.	.	.	.	124.30	1820.20	.	.
.	.	.	1990.77	.	.	694.57	.	2685.34	170.80	82.50	20.77
.	25.62	.	.	.	.	.	.	25.62	768.18	.	.
.	.	21.54	.	.	.	.	.	21.54	553.41	.	.
.	25.38	8.00	.	.	.	440.55	.	473.93	2201.06	.	.
.	5.63	1.72	.	.	.	67.90	.	75.25	916.34	.	.
.	5.21	40.95	.	.	.	370.30	.	416.46	648.52	.	.
.	.	.	.	.	.	.	.	.	898.71	.	.
.	290.92	118.96	.	.	.	108.42	.	518.31	63.45	.	.
.	3.67	0.84	.	.	.	.	.	4.51	457.91	.	.
.	18.31	13.30	.	.	.	.	.	31.70	309.78	.	.
.	16.33	93.45	30.80	.	.	.	.	140.58	919.12	1.44	.
.	1939.87	1910.41	5921.51	22.08	.	5518.44	.	15312.31	21041.25	189.78	66.86
.	924.59	168.51	.	.	.	.	.	1093.10	.	10.25	14.09
.	192.08	.	.	.	.	.	.	192.08	.	.	.
.	.	17.75	.	.	.	.	.	17.75	.	.	.
.	.	.	.	.	.	.	.	.	229.88	.	.
.	0.87	7.94	.	.	.	.	.	8.81	743.73	.	.
.	0.87	1.27	.	.	.	.	.	2.14	192.87	.	.
.	15.91	.	.	.	.	.	.	15.91	556.54	.	.
.	.	533.09	.	.	.	.	.	533.09	507.00	.	.
.	.	10.74	.	.	.	.	.	10.74	132.87	.	.
.	.	.	.	.	.	177.91	.	177.91	1134.41	.	.
.	.	179.08	.	.	.	.	.	179.08	165.05	.	1.15
.	.	3.20	.	.	.	.	.	3.20	717.37	.	.
.	.	5.13	.	.	.	.	.	5.13	738.37	.	.
.	.	10.75	.	.	.	314.18	.	324.93	783.04	0.68	1.90
.	17.08	18.55	.	.	.	.	.	35.63	.	.	.

A törvényhatóság, járás és erdővel bíró község neve	A törvényhatóság, járás és község							
	talajminőség szerint				fajnemek szerint			
	véderdő	futó- homon- kon álló erdő	feltétlen erdőtala- jon álló erdő	nem fel- tétlen erdőtala- jon álló erdő	összesen	tölgy- erdő	bükk- és más lomb- erdő	fenyő- erdő
16. Szokol . . . . .	.	.	34.96	.	34.96	34.96	.	.
17. Tanács . . . . .	.	.	218.02	.	218.02	217.52	0.50	.
18. Teke . . . . .	.	.	1594.25	.	1594.25	905.66	688.59	.
19. Vajola . . . . .	.	.	772.57	.	772.57	441.98	330.59	.
összesen	.	.	11119.53	.	11119.53	6805.69	4313.84	.
<b>8. Nádasmenti járás.</b>								
1. Bács . . . . .	.	.	1336.24	.	1336.24	1068.82	267.42	.
2. Berend . . . . .	.	.	372.09	.	372.09	372.09	.	.
3. Bogártelke . . . . .	.	.	285.15	.	285.15	285.15	.	.
4. Darócz . . . . .	.	.	217.73	.	217.73	145.88	71.85	.
5. Egeres . . . . .	.	.	835.88	.	835.88	700.03	135.85	.
6. Inaktelke . . . . .	.	.	192.52	.	192.52	105.26	87.26	.
7. Jegénye . . . . .	.	.	187.46	.	187.46	.	187.46	.
8. Korod . . . . .	.	.	371.25	.	371.25	255.12	116.13	.
9. Magyar-Gorbó . . . . .	.	.	348.07	.	348.07	348.07	.	.
10. » Nádas . . . . .	.	.	93.10	.	93.10	80.90	12.20	.
11. » Sárd . . . . .	.	.	1894.06	.	1894.06	1690.75	203.31	.
12. » Szent-Pál . . . . .	.	.	723.66	.	723.66	692.06	31.60	.
13. Mákó . . . . .	.	.	901.72	.	901.72	.	901.72	.
14. Méra . . . . .	.	.	1881.43	.	1881.43	1184.86	696.57	.
15. Pápfalva . . . . .	.	.	814.91	.	814.91	814.91	.	.
16. Pusztá-Topa . . . . .	.	.	516.78	.	516.78	456.38	60.40	.
17. Súlyomtelke . . . . .	.	.	1122.83	.	1122.83	1122.83	.	.
18. Szent-Mihálytelke . . . . .	.	.	832.20	.	832.20	832.20	.	.
19. Szucsák . . . . .	.	.	1134.66	.	1134.66	463.36	671.30	.
20. Szumurduk . . . . .	.	.	472.74	.	472.74	372.62	100.12	.
21. Türe . . . . .	.	.	541.94	.	541.94	485.41	56.53	.
22. Vista . . . . .	.	.	1087.83	.	1087.83	708.06	379.77	.
összesen	.	.	16164.25	.	16164.25	12184.76	3979.49	.
<b>9. Rendezett tanácsú városok.</b>								
Kolozs . . . . .	.	.	361.54	.	361.54	361.54	.	.

összes erdőterületéből								Az erdőbirtokhoz tartozó			
a tulajdonos jogi minősége szerint								az 1879. évi XXXI. t.-cz. 17. §. alá tartozó összes erdőterület	a 17. §. alá nem tartozó erdő	egyéb termékeny terület	termékellen terület
állami erdő	törvényhatósági és községi erdő	egyházi testületek erdeje	közalapítványi erdő	magánalapítványi erdő	hírhizománnyi erdő	közbirto-kossági erdő	részvény-társulati erdő				
kataszteri hold											
.	.	.	.	.	.	.	.	34,96	.	.	.
.	.	2,51	.	.	.	.	.	2,51	215,51	.	.
.	1572,60	18,47	.	.	.	.	.	1591,07	3,18	.	39,88
.	694,33	78,24	.	.	.	.	.	772,57	.	.	5,08
.	3418,33	1055,23	.	.	.	491,19	.	4964,75	6154,78	10,93	61,90
.	.	0,80	1335,44	.	.	.	.	1336,24	.	.	.
.	183,00	0,67	.	.	.	.	.	183,67	188,42	.	.
.	.	5,00	30,83	.	.	249,52	.	285,15	.	.	0,08
.	.	.	.	.	.	.	.	.	217,73	.	.
.	38,44	62,72	.	.	.	.	.	101,16	734,72	.	.
.	1,44	14,49	.	.	.	.	.	15,93	176,59	.	.
.	.	.	181,46	.	.	6,00	.	187,46	.	.	.
.	371,25	.	.	.	.	.	.	371,25	.	.	.
.	.	38,77	.	.	.	118,90	.	157,67	190,40	.	0,73
.	7,06	33,95	.	.	.	.	.	41,01	52,09	.	.
.	34,44	20,13	.	.	.	.	.	54,57	1839,49	.	.
.	4,20	9,25	.	.	.	103,00	.	116,45	607,21	.	.
.	3,02	16,38	.	.	.	71,02	.	90,42	811,30	.	.
.	0,26	193,10	1516,08	.	.	.	.	1709,44	171,99	.	.
.	.	.	.	.	.	60,15	.	60,15	754,76	.	.
.	34,83	4,84	.	.	.	246,15	.	285,82	230,96	.	.
.	.	.	.	.	.	117,05	.	117,05	1005,78	.	.
.	.	.	.	.	.	80,99	.	80,99	751,21	.	.
.	.	26,29	.	.	.	.	.	26,29	1108,37	.	.
.	315,12	47,22	.	.	.	.	.	362,34	110,40	.	.
.	13,14	52,60	.	.	.	.	.	65,74	476,20	.	.
.	.	89,92	.	.	.	939,28	.	1029,20	58,63	.	.
.	1006,20	616,13	3063,61	.	.	1992,06	.	6678,00	9486,25	.	0,81
34,66	36,75	64,79	.	.	.	.	.	136,20	225,34	.	.

A törvényhatóság, járás és erdővel bíró község neve		A törvényhatóság, járás és község							
		talajminőség szerint					fajnevek szerint		
		véderdő	futo- homon- kon álló erdő	feltétlen erdőtala- jon álló erdő	nem fel- tétlen erdőtala- jon álló erdő	összesen	tölgy- erdő	bükk- és más lomb- erdő	fenyő- erdő
Ö s s z e -									
1. Gyalui	járás . . .	5236.70	.	80387.21	.	85623.91	13945.21	26745.31	44933.39
2. Mező-Örményesi	» . . .	.	.	2417.77	.	2417.77	1946.86	470.91	.
3. Bánffy-hunyadi	» . . .	2347.48	.	89420.87	.	91768.35	9166.03	26732.04	55869.36
4. Mocsi	» . . .	.	.	5838.22	.	5838.22	4598.31	1239.91	.
5. Kolozsvári	» . . .	.	.	13989.21	.	13989.21	10987.16	3002.05	.
6. Almási	» . . .	78.07	.	36275.49	.	36353.56	31099.45	5254.11	.
7. Tekei	» . . .	.	.	11119.53	.	11119.53	6805.69	4313.84	.
8. Nádamenti	» . . .	.	.	16164.25	.	16164.25	12184.76	3979.49	.
9. Rendezett tanácsú városok	.	.	.	361.54	.	361.54	361.54	.	.
	Főösszeg	7662.35	.	255974.09	.	263636.34	91095.91	71737.65	100802.77



Összes erdőterületéből								Az erdőbirtokhoz tartozó			
a tulajdonos jogi minősége szerint								az 1878. évi XXXI. t.-cz. 17. §. alá tartozó összes erdőterület	a 17. §. alá nem tartozó erdő	egyéb termékeny terület	termékellen terület
állami erdő	törvényhatósági és községi erdő	egyházi testületek erdeje	közalapítványi erdő	magánalapítványi erdő	hitbizományi erdő	közbirto-kossági erdő	részvény-társulati erdő				
kataszteri hold											

## s i t é s.

59603.79	3412.01	697.19	.	387.72	.	9395.63	.	73496.34	12127.57	3777.17	222.57
.	78.35	34.17	.	.	267.08	.	.	379.60	2038.17	.	.
.	6575.30	4947.82	.	.	.	64810.58	25.36	76359.06	15409.29	3546.62	903.06
.	136.28	193.76	.	.	.	.	.	330.04	5508.18	.	.
.	695.63	731.53	749.35	.	314.70	936.39	10.11	3437.71	10551.50	10.83	6.91
.	1939.87	1910.41	5921.51	22.08	.	5518.44	.	15312.31	21041.25	189.78	66.86
.	3418.33	1055.23	.	.	.	491.19	.	4964.75	6154.78	10.93	61.90
.	1006.20	616.13	3063.61	.	.	1992.06	.	6678.00	9486.25	.	0.81
34.66	36.75	64.79	.	.	.	.	.	136.20	225.34	.	.
59638.45	17298.72	10251.03	9734.47	409.80	581.78	83144.29	35.47	181094.01	82542.33	7535.33	1262.11



A törvényhatóság, járás és erdővel bíró község neve	A törvényhatóság, járás és község							
	talajminőség szerint					fajnemek szerint		
	védérdő	futó-homon- kon álló erdő	feltétlen erdőtala- jon álló erdő	nem fel- tétlen erdőtala- jon álló erdő	összesen	tölgy- erdő	bükk- és más lomb- erdő	fenyő- erdő
	kataszteri hold							
<b>Szolnok-Doboka vármegye.</b>								
Községek száma: 320								
Lélekszám: 217550; terület: 827017 k. h.								
<b>1. Deési járás.</b>								
1. Al-Ór			426,23		426,23	416,02	10,21	
2. Alsó-Gyékényes			940,83		940,83	459,77	481,06	
3. » Kosály	5,00		356,41		361,41	355,34	6,07	
4. » Körtvélyes			1368,50		1368,50	708,08	660,42	
5. Bacza			27,50		27,50	27,50		
6. Bálványos-Váralja			1343,47		1343,47	553,97	789,50	
7. Csatán	23,00		1080,10		1103,10	451,05	652,05	
8. Csicsó-Györgyfalva			1085,34		1085,34	458,28	627,06	
9. » Hagymás			607,59		607,59	534,63	72,96	
10. » Mihályfalva			282,37		282,37	282,37		
11. » Polyán			587,66		587,66	196,29	391,37	
12. » Ujfalu			411,72		411,72	335,31	76,41	
13. Deésakna	16,88		622,71		639,59	127,03	512,56	
14. Emberfő			1072,23		1072,23	38,55	1033,68	
15. Fel-Ór			121,56		121,56	89,65	31,91	
16. Felső-Gyékényes			77,87		77,87	76,87	1,00	
17. » Kosály			3052,81		3052,81	1823,42	1229,39	
18. » Orbó			928,48		928,48	575,21	353,27	
19. Gáncs			1689,92		1689,92	436,03	1253,89	
20. Guga			2108,04		2108,04	693,80	1414,24	
21. Hollómező	20,00		425,68		445,68		445,68	
22. Horgospataka			425,78		425,78	13,07	412,71	
23. Kaczkó	22,00		1132,48		1154,48	938,06	216,42	
24. Kálna			262,04		262,04	162,44	99,58	
25. Kapjon			301,00		301,00	301,00		
26. Kis-Somkút			687,76		687,76	489,75	198,01	
27. Kodor			815,48		815,48	436,54	378,94	
28. Kozárvár			1194,88		1194,88	1107,78	87,10	
29. Lábfalva	8,40		933,28		941,88	844,53	97,35	
30. Magyar-Bogátn			253,38		253,38	154,65	98,73	
31. Mánya			262,50		262,50	174,16	88,34	
32. Mikeháza			133,55		133,55	17,36	116,19	
33. Monostorszeg			162,55		162,55	147,66	14,89	

összes erdőterületéből								Az erdőbirtokhoz tartozó		
a tulajdonos jogi minősége szerint								egyéb termékeny terület	termékletlen terület	
állami erdő	törvényhatósági és községi erdő	egyházi testületek erdeje	közalapítványi erdő	magánalapítványi erdő	hitbizományi erdő	közbirtokossági erdő	részvénytársulati erdő			az 1879. évi XXXI. t.-cz. 17. §. alá tartozó összes erdőterület
kataszteri hold										
	3.50	18.50				102.10		124.10	302.13	0.35
	13.38	10.72						24.10	916.73	
						125.00		125.00	236.41	
									1368.50	
									27.50	
		56.80						56.80	1286.67	
	780.85					322.25		1103.10		2.87
	679.85							679.85	405.49	
						81.14		81.14	526.45	
									282.37	
						279.00		279.00	308.66	
		271.17						271.17	140.53	40.83
329.59	5.10	89.26						424.25	215.34	
						385.50		385.50	686.73	
									121.56	
			1.00					1.00	76.87	
	4.00	6.00				75.62		85.62	2967.19	
						94.35		94.35	834.13	
						385.30		385.50	1304.42	
		2.50				35.00		37.50	2070.54	
60.08								60.08	385.60	
	34.06	0.65						34.71	391.07	
		13.69				130.06		143.69	1010.79	
						262.04		262.04		
	2.89	15.78				38.72		57.59	243.61	
367.36	4.00					234.37		605.93	81.83	
									815.48	
		64.15						64.15	1130.73	
						193.50		193.50	748.38	
						51.87		51.87	201.51	0.31
	1.50	4.00				55.95		61.45	201.03	
		5.30				42.10		47.40	86.13	
									162.55	

A törvényhatóság, járás és erdővel bíró község neve	A törvényhatóság, járás és község							
	talajminőség szerint					fajnemek szerint		
	véderdő	futó-homon- kon álló erdő	feltétlen erdőtala- lon álló erdő	nem fel- tétlen erdőtala- lon álló erdő	összesen	tölgy- erdő	bükk- és más lomb- erdő	fenyő- erdő
34. Négerfalva . . . . .			3114.46		3114.46	1034.37	2080.09	
35. Oláh-Bogáta . . . . .			316.13		316.13	124.11	192.02	
36. » Péntek . . . . .			200.20		200.20	45.08	155.17	
37. Pecsétszeg . . . . .			1704.55		1704.55		1704.55	
38. Pestes . . . . .			582.96		582.96	403.25	179.71	
39. Retteg . . . . .			1247.08		1247.08	1213.78	33.30	
40. Rév-Kolostor (Vadk) . . . . .			147.27		147.27	6.2	141.06	
41. Sajgó . . . . .			377.79		377.79	233.08	144.71	
42. Szász-Nyires . . . . .			1684.28		1684.28	684.52	999.76	
43. Szekeres-Törpény . . . . .			1063.08		1063.08	201.40	861.68	
44. Szelecske . . . . .			744.36		744.36	408.60	335.76	
45. Szent-Benedek . . . . .			69.06		69.06	69.06		
46. » Margita . . . . .			645.87		645.87	217.38	428.49	
47. Szinye . . . . .			308.50		308.50	303.48	5.02	
48. Szóváros . . . . .			136.39		136.39	57.66	78.73	
49. Zápróc . . . . .			432.65		432.65	198.95	233.70	
összesen	95.48		37956.33		38051.81	18627.07	19424.74	
<b>2. Szamos-ujvári járás.</b>								
1. Alsó-Tök . . . . .			200.31		200.31	190.71	9.60	
2. Boncznyires . . . . .			327.00		327.00	303.71	23.29	
3. Czoptelke . . . . .			659.33		659.33	309.42	349.91	
4. Dengeleg . . . . .			2.10		2.10		2.10	
5. Doboka . . . . .			664.13		664.13	416.95	247.18	
6. Esztény . . . . .			222.01		222.01	128.74	93.27	
7. Felső-Tök . . . . .			527.55		527.55	339.72	187.83	
8. Girólt . . . . .			77.41		77.41	54.30	23.11	
9. Hesdát . . . . .			44.69		44.69	10.27	34.42	
10. Igricze . . . . .			224.91		224.91	116.04	108.87	
11. Kecséd . . . . .			55.57		55.57	41.47	14.10	
12. » Szilvás . . . . .			334.74		334.74	238.00	96.74	
13. Kendi-Lóna . . . . .			12.66		12.66	12.66		
14. Kérd . . . . .			21.07		21.07	3.04	18.03	
15. Kis-Iklód . . . . .			154.39		154.39	14.46	139.94	

Összes erdőterületéből									Az erdőbirtokhoz tartozó			
a tulajdonos jogi minősége szerint									az 1879. évi XXXI. t.-cz. 17. §. alá tartozó összes erdőterület	a 17. §. alá nem tartozó erdő	egyéb termékeny terület	termékten terület
állami erdő	törvényhatósági és községi erdő	egyházi testületek erdeje	közalapítványi erdő	magánalapítványi erdő	hitbizományi erdő	közbirto-kossági erdő	részvény-társulati erdő	kataszteri hold				
	29.68	38.82				1423.58		1492.08	1622.38			
	8.75	5.80						14.55	301.58			
	1183.96	3.10						1187.06	517.49			
	134.94							134.94	448.02			
	5.00	16.00				275.00		296.00	951.08			
									147.27			
		27.20						27.20	350.59			
		14.20				171.06		185.26	1499.02			
									1063.08			
	7.90	9.00				76.89		93.79	650.57			
		2.50						2.50	66.86			
		42.00						149.29	454.58	12.49	5.80	
								25.10	283.40			
	17.72	25.60						43.32	93.07			
	1.50					103.80		105.30	327.35			
757.23	3190.05	479.01				5118.79		9545.08	28506.73	15.67	46.98	
		54.75						54.75	145.56			
	1.50	21.70				16.28		39.48	287.52			
		107.63		154.00		312.48		574.11	85.22		9.84	
									2.10			
		48.36						48.36	615.77			
		1.32						1.32	220.69			
	8.47	28.35						36.82	490.78			
									77.41			
	32.75	5.66						38.41	6.28			
		29.40						29.40	195.51			
									55.57			
	4.50	12.30						16.80	317.94			
									12.66			
	1.00	10.12						11.12	9.95			
		2.46						2.46	152.23			

A törvényhatóság, járás és erdővel bíró község neve	A törvényhatóság, járás és község							
	talajminőség szerint					fajnevek szerint		
	véderdő	futo- homon- kon álló erdő	feltétlen erdőtala- jon álló erdő	nem fel- tétlen erdőtala- jon álló erdő	összesen	tölgy- erdő	bákk- és más lomb- erdő	fenyő- erdő
16. Kis-Jenő . . . . .	.	.	70,76	.	70,76	70,76	.	.
17. » Szék (Szekulaj) . . . . .	.	.	141,99	.	141,99	134,83	7,16	.
18. Lozsárd . . . . .	.	.	70,90	.	70,90	35,45	35,45	.
19. Magyar-Derzse . . . . .	.	.	1231,00	.	1231,00	683,87	547,13	.
20. » Kőblős . . . . .	.	.	1289,61	.	1289,61	1027,78	261,83	.
21. Mikola . . . . .	.	.	389,01	.	389,01	148,07	240,94	.
22. Moró . . . . .	.	.	154,58	.	154,58	77,29	77,29	.
23. Nagy-Iklód . . . . .	.	.	403,72	.	403,72	378,06	25,66	.
24. Néma . . . . .	.	.	545,56	.	545,56	508,52	37,04	.
25. Onok . . . . .	.	.	55,68	.	55,68	27,84	27,84	.
26. Ormány . . . . .	.	.	255,70	.	255,70	207,00	48,70	.
27. Ördöngős-Füzes . . . . .	.	.	1330,06	.	1330,06	386,59	943,47	.
28. Péterháza . . . . .	.	.	40,60	.	40,60	35,86	4,74	.
29. Poklostelke . . . . .	.	.	737,41	.	737,41	416,08	321,33	.
30. Szamos-Ujvár-Németi . . . . .	.	.	1044,24	.	1044,24	478,04	566,20	.
31. Szarvaskend . . . . .	.	.	764,62	.	764,62	349,61	415,01	.
32. Szék . . . . .	.	.	1822,71	.	1822,71	890,75	931,96	.
33. Széplak . . . . .	.	.	374,63	.	374,63	189,37	185,26	.
34. Szilágytő . . . . .	.	.	50,46	.	50,46	25,23	25,23	.
35. Szűkerék . . . . .	.	.	292,57	.	292,57	240,89	51,68	.
36. Tótfalu . . . . .	.	.	1314,86	.	1314,86	1213,74	101,12	.
37. Tötör . . . . .	.	.	97,16	.	97,16	8,42	88,74	.
38. Viz-Szilvás . . . . .	.	.	162,12	.	162,12	49,74	112,38	.
összesen	.	.	16167,82	.	16167,82	9762,77	6405,05	.
<b>3. Csáki-gorból járás.</b>								
1. Alparét . . . . .	.	.	814,07	.	814,07	447,29	366,78	.
2. Alsó-Csobánka . . . . .	.	.	411,90	.	411,90	333,51	78,39	.
3. » Hagymás . . . . .	.	.	897,23	.	897,23	358,89	538,34	.
4. Antos . . . . .	.	.	196,86	.	196,86	171,36	25,50	.
5. Aranymező . . . . .	.	.	202,25	.	202,25	179,25	23,00	.
6. Aszó (Osvály) . . . . .	.	.	55,62	.	55,62	42,06	13,56	.
7. Bezdéd . . . . .	.	.	282,58	.	282,58	213,52	69,06	.
8. Bujdos . . . . .	.	.	184,51	.	184,51	108,25	76,26	.
9. Csáka . . . . .	.	.	524,12	.	524,12	294,64	229,48	.

Összes erdőterületéből								Az erdőbirtokhoz tartozó			
a tulajdonos jogi minősége szerint								az 1879. évi XXXI. t.-cz. 17. §. alá tartozó összes erdőterület	a 17. §. alá nem tartozó erdő	egyéb termékeny terület	termékletlen terület
Állami erdő	törvényhatósági és községi erdő	egyházi testületek erdeje	közalapítványi erdő	magánalapítványi erdő	hitbizományi erdő	közbirto-kossági erdő	részvény-társulati erdő				
kataszteri hold											
.	.	.	.	.	.	.	.	70.76	.	.	.
.	.	.	.	.	.	.	.	141.99	.	.	.
.	.	33.80	.	.	.	349.28	.	383.08	847.99	.	.
.	.	53.05	.	.	.	.	.	53.05	1236.56	.	.
2.32	76.33	26.38	.	.	.	.	.	105.03	283.98	.	.
.	.	.	.	.	.	.	.	.	151.58	.	.
.	.	.	.	.	.	.	.	.	403.72	.	.
.	.	12.24	.	.	.	.	.	12.24	533.32	.	.
.	.	.	.	.	.	.	.	.	55.68	.	.
.	229.10	15.75	.	.	.	.	.	244.85	10.85	.	.
102.66	735.03	18.82	.	.	.	414.48	.	1270.99	59.07	.	.
.	34.17	6.43	.	.	.	.	.	40.60	.	.	.
.	11.60	29.58	.	.	.	.	.	41.18	696.23	.	.
.	583.44	32.68	.	.	.	428.12	.	1044.24	.	.	.
.	.	9.70	.	.	.	.	.	9.70	754.92	.	.
.	1757.59	.	.	.	.	.	.	1757.59	65.12	.	.
.	.	16.28	.	.	.	.	.	16.28	358.35	.	.
.	.	.	.	.	.	.	.	.	50.46	.	.
.	.	.	.	.	.	.	.	.	292.57	.	.
.	33.46	37.56	.	.	.	.	.	71.02	1243.84	.	.
.	.	.	.	.	.	14.80	.	14.80	82.36	.	.
.	.	25.72	.	.	.	42.84	.	68.56	93.56	.	.
104.98	3508.94	639.74	.	154.00	.	1578.28	.	5985.94	10181.88	.	9.84
.	.	.	.	.	.	.	.	.	814.07	.	.
.	.	225.90	.	.	.	.	.	225.90	186.00	.	.
.	897.23	.	.	.	.	.	.	897.23	.	.	.
.	15.00	10.50	.	.	.	.	.	25.50	171.36	.	.
.	.	.	.	.	.	115.00	.	115.00	87.25	.	9.00
.	.	.	.	.	.	95.23	.	95.23	187.35	.	.
.	.	.	.	.	.	.	.	.	184.51	.	.
.	129.72	.	.	.	.	233.55	.	363.27	160.85	.	.



A törvényhatóság, járás és erdővel bíró község neve	A törvényhatóság, járás és község							
	talajminőség szerint					fajnemek szerint		
	véderdő	futo- homon- kon álló erdő	feltétlen erdőtala- jon álló erdő	nem fel- tétlen erdőtala- jon álló erdő	összesen	tölgy- erdő	bákk- és más lomb- erdő	fenyő- erdő
10. Csáki-Gorbó . . . . .			3736,50		3736,50	1241,12	2495,38	
11. Csernek . . . . .			117,66		117,66	87,78	29,88	
12. Csokmány . . . . .			38,62		38,62	19,31	19,31	
13. Erdő-Oláh-Vásárhely . . . . .			431,74		431,74	320,85	110,89	
14. Felső-Csobánka . . . . .			43,90		43,90	43,90		
15. Fűzes . . . . .			1091,20		1091,20	710,84	380,36	
16. Fűzes-Szent-Péter . . . . .			1016,20		1016,20	501,46	514,74	
17. Gyurkapatata . . . . .			153,34		153,34	60,21	93,13	
18. Hegyköz (Gorbó-Muncsesi) . . . . .			199,91		199,91	64,90	135,01	
19. Hosszúmező . . . . .			360,28		360,28	184,17	176,11	
20. Kalocsa . . . . .			480,34		480,34	174,99	305,35	
21. Kecskéháta . . . . .			310,80		310,80	238,07	72,73	
22. Kis-Keresztes (Krisztolcz) . . . . .			570,00		570,00	305,49	264,51	
23. Klicz . . . . .	64,00		2718,40		2782,40	937,64	1844,76	
24. Komlós-Ujfalu . . . . .			624,00		624,00	356,16	267,84	
25. Kő-Lozna . . . . .	50,00		1375,63		1425,63	276,50	1149,13	
26. Nagy-Keresztes (Krisztolcz) . . . . .			1348,90		1348,90	86,84	1262,06	
27. „ Lozna . . . . .	300,00		655,70		955,70	318,00	637,70	
28. Nagymező . . . . .			346,24		346,24	346,24		
29. Pánczéleseh . . . . .			979,72		979,72	709,15	270,57	
30. Paptelke . . . . .			295,96		295,96	37,51	258,45	
31. Pusztá-Ujfalu . . . . .			167,96		167,96	128,05	39,91	
32. Récze-Keresztur . . . . .			1160,98		1160,98	923,91	237,07	
33. Salamon . . . . .			480,66		480,66	263,80	216,86	
34. Semesnye . . . . .			1312,74		1312,74	559,70	753,04	
35. Szalonna . . . . .			1856,00		1856,00	654,94	1201,06	
36. Szent-Katolna-Dorna . . . . .			578,23		578,23	542,61	35,62	
37. Szótelke . . . . .			1864,17		1864,17	1697,18	166,99	
38. Szurduk . . . . .			1223,00		1223,00	695,75	527,25	
39. Tálosfalva . . . . .			58,87		58,87	18,11	40,76	
40. Tormapataka . . . . .			117,86		117,86	73,66	44,20	
41. Tótszállás . . . . .			600,72		600,72	201,80	398,92	
42. Vajdaháza . . . . .			2152,05		2152,05	1590,75	561,30	
43. Veczk . . . . .			57,18		57,18	13,00	44,18	
44. Völcs . . . . .			797,82		797,82	556,18	241,64	



összes erdőterületéből								Az erdőbirtokhoz tartozó			
a tulajdonos jogi minősége szerint								az 1879. évi XXXI. t.-cz. 17. §. alá tartozó összes erdőterület	a 17. §. alá nem tartozó erdő	egyéb termékeny terület	termékletlen terület
állami erdő	törvényhatósági és községi erdő	egyházi testületek erdeje	közalapítványi erdő	magánalapítványi erdő	hitbizományi erdő	közbirto-kossági erdő	részvény-társulati erdő				
	1.12	4.83			3068.04			3073.99	662.51		
						40.76		40.76	76.90		
	20.00		14.00					20.00	18.62		
								14.00	417.74		
									43.90		
			32.50					32.50	1058.70		
	206.67	1.00						207.67	808.53		
						153.34		153.34			
	38.56				67.00	2.30		107.86	92.05		
	342.21	14.20						356.41	3.87		
									480.34		
					157.71			157.71	153.09		
			19.50					276.30	293.70		3.50
					579.94			579.94	2202.46		
		5.36				154.80		160.16	463.84		
1384.62								1384.62	41.01		
24.00	77.70					600.00		701.70	647.20		
955.70								955.70			
50.83						43.73		94.56	251.68		
		41.20						41.20	938.52		
4.93	42.02							46.95	249.01		
160.74	7.22							167.96			
	15.80							15.80	1145.18		
41.25								41.25	439.41		
	21.90					414.70		436.60	876.14		
11.00	44.00					240.00		295.00	1561.00		
	81.00				414.25	138.69		633.94	1230.23		
	7.50					141.00		148.50	1074.50	39.00	
20.38								20.38	38.49		
50.36	4.50					40.00		94.86	23.00		
						172.00		172.00	428.72		
	192.40							192.40	1959.36		
24.68								24.68	32.50		
	9.18							9.18	788.64		

A törvényhatóság, járás és erdővel bíró község neve	A törvényhatóság, járás és község							
	talajminőség szerint					fajnevek szerint		
	védérdő	futó-homon- kon álló erdő	feltétlen erdőtala- jon álló erdő	nem fel- tétlen erdőtala- jon álló erdő	összesen	tölgy- erdő	bákk- és más lomb- erdő	fenyő- erdő
	kataszteri hold							
45. Zálha . . . . .			2286.83		2286.83	1298.71	988.12	
összesen	414.00		35179.25		35593.25	18388.95	17204.30	
<b>4. Nagy-Ilondai járás.</b>								
1. Bába . . . . .			667.36		667.36		667.36	
2. Blenkemező (Blenke-Polyán) . . . . .			1392.27		1392.27	367.38	1024.89	
3. Buzamező . . . . .	128.58		1020.86		1149.44	171.10	978.34	
4. Csömény . . . . .			644.00		644.00	374.00	270.00	
5. Dióspataka . . . . .			489.00		489.00		489.00	
6. Dobrocsina . . . . .			291.25		291.25	89.35	201.90	
7. Dombhát (Dalmár) . . . . .			547.00		547.00	98.60	448.40	
8. Drágavilma (Drágyia) . . . . .			696.01		696.01	283.29	412.72	
9. Dragosfalva . . . . .			88.18		88.18	38.56	49.62	
10. Falkusa . . . . .			777.27		777.27	57.10	720.17	
11. Frinkfalva . . . . .			67.58		67.58		67.58	
12. Galgó . . . . .	5.00		1207.12		1212.12	507.78	704.34	
13. Gombás (Goszilla) . . . . .	32.81		852.69		935.50	47.01	888.49	
14. Gyulaszeg (Csula) . . . . .			184.46		184.46	92.23	92.23	
15. Ilondapataka . . . . .			219.86		219.86	3.53	216.33	
16. Kabalapataka . . . . .			1641.14		1641.14	599.69	1041.45	
17. Kápolna . . . . .	17.25		628.34		645.59	222.36	423.23	
18. Káruyfalva . . . . .			179.35		179.35	27.16	152.19	
19. Kecskés (Kozla) . . . . .			139.24		139.24	36.02	103.22	
20. Kis-Borszó . . . . .			163.35		163.35		163.35	
21. » Doboka . . . . .			158.93		158.93	20.20	138.73	
22. » Havas (Muncsel) . . . . .			850.70		850.70	379.02	471.68	
23. » Ilonda (Mályán) . . . . .			269.72		269.72	133.58	136.14	
24. » Mező (Pojnicza) . . . . .			26.34		26.34	19.66	6.68	
25. » Nyires . . . . .			486.63		486.63	100.00	386.63	
26. » Solymos . . . . .			187.62		187.62		187.62	
27. Kishegy (Magura) . . . . .			452.40		452.40	113.52	338.88	
28. Konkolyfalva . . . . .			459.31		459.31	208.61	250.70	
29. Kornis-Laka (Bogna) . . . . .			932.32		932.32	626.22	306.10	
30. Kő-Frinkfalva . . . . .	53.70		309.68		363.38	34.02	329.36	
31. Kődmönös . . . . .			3058.59		3058.59	1841.07	1217.52	

Összes erdőterületéből								Az erdőbirtokhoz tartozó			
a tulajdonos jogi minősége szerint								az 1879. évi XXXI. t.-cz. 17. §. alá tartozó összes erdőterület	a 17. §. alá nem tartozó erdő	egyéb termékeny terület	termékellen terület
állami erdő	törvényhatósági és községi erdő	egyházi testületek erdeje	közalapítványi erdő	magán-alapítványi erdő	hitbizományi erdő	közbirtokossági erdő	részvény-társulati erdő				
kataszteri hold									2286,83		
	4379,00	872,30			4286,94	2841,90		12380,14	23213,11	39,00	12,50
	628,35							628,35	39,01		
	6,40	55,80				292,50		354,50	1037,77		
	8,58	12,80				188,00		209,38	940,06		
	6,50	15,50				196,00		218,00	426,00		
	4,00	8,50				36,00		48,50	440,50		
	84,00							84,00	463,00		
		6,70		67,70		254,76		329,16	366,85		
	88,18							88,18			
		6,00				95,77		101,77	675,50		
	42,00							42,00	25,58		
		15,00				200,50		215,50	996,62		
		6,00				276,00		282,00	653,50		
		0,52						0,52	183,94		
	31,00					41,00		72,00	147,86		
	1434,54	13,80				180,00		1628,14	13,00		5,58
	405,19					240,40		645,59			
	1,00					87,60		88,60	90,75		
	114,90							114,90	24,34		
	27,05							27,05	136,30		
		4,40				19,00		23,40	135,53		
	37,52							37,52	813,18		
		14,00						14,00	255,72		
	26,34							26,34			
		0,42				27,20		27,62	459,01		
	187,62							187,62			
	204,27	54,00				108,00		366,27	86,13		
						60,00		60,00	399,31	21,00	
						137,40		137,40	794,92	6,00	
						340,20		340,20	23,18		8,50
	158,20							158,20	2900,39		

A törvényhatóság, járás és erdővel bíró község neve	A törvényhatóság, járás és község							
	talajminőség szerint				fanemek szerint			
	véderdő	futó-homon- kon álló erdő	feltétlen erdőtala- jon álló erdő	nem fel- tétlen erdőtala- jon álló erdő	összesen	tölgy- erdő	bük- és más lomb- erdő	fenyő- erdő
32. Közfalu . . . . .	82.00		158.17		240.17	10.00	230.17	
33. Kucsulát . . . . .			11.28		11.28		11.28	
34. Lemény . . . . .			43.79		43.79		43.79	
35. Letka . . . . .			611.37		611.37	610.31	1.06	
36. Nagy-Borszó . . . . .			85.23		85.23	51.14	34.09	
37. * Buny . . . . .			985.41		985.41	379.91	605.50	
38. * Ilonda . . . . .	61.68		1003.22		1064.90	30.70	1034.20	
39. Oláh-Fodorháza . . . . .			807.27		807.27	128.57	678.70	
40. Oroszmező . . . . .			1276.26		1276.26	516.80	759.27	
41. Pirosa . . . . .			75.39		75.39	12.10	63.29	
42. Purkerez . . . . .			355.25		355.25	63.15	292.10	
43. Rév-Körtvélyes és Búdöspataka . . . . .			27.44		27.44	0.98	26.46	
44. Románfalva . . . . .			181.51		181.51	46.97	134.54	
45. Sásza . . . . .			203.86		203.86	1.67	202.24	
46. Sósmező . . . . .	216.78		649.86		866.64	177.00	689.64	
47. Szakatura . . . . .			516.50		516.50	219.55	296.95	
48. Szelnicze . . . . .			919.78		919.78	12.99	906.79	
49. Toplicza . . . . .			91.18		91.18	45.59	45.59	
50. Tordavilma . . . . .			400.02		400.02	330.74	69.28	
51. Tőkepataka . . . . .	12.00		661.81		673.81	216.01	457.80	
52. Zsugásztra . . . . .			96.89		96.89	25.71	71.18	
összesen	659.80		28250.06		28909.86	9371.09	19538.77	
<b>5. Magyar-láposi járás.</b>								
1. Alsó-Szöcs . . . . .			2823.80		2823.80		2823.80	
2. Balázsszeg (Báloza) . . . . .			3810.79		3810.79		3810.79	
3. Berence . . . . .			363.86		363.86	203.05	160.81	
4. Boérfalva . . . . .			579.38		579.38		579.38	
5. Borkút . . . . .			321.00		321.00		321.00	
6. Brébfalva . . . . .			144.62		144.62	29.68	114.94	
7. Budafalva (Ungarfalva) . . . . .			828.43		828.43		828.43	
8. Csernefalva . . . . .	12.51		358.23		370.74	75.68	295.06	
9. Csókás (Csokótes) . . . . .			337.73		337.73		337.73	
10. Dánpataka . . . . .			1031.91		1031.91	248.13	783.78	

összes erdőterületéből								Az erdőbirtokhoz tartozó			
a tulajdonos jogi minősége szerint								az 1879. évi XXXI. t. cz. 17. §. alá tartozó összes erdőterület	a 17. §. alá nem tartozó erdő	egyéb termékeny terület	termékellen terület
állami erdő	örvényhatósági és községi erdő	egyházi testületek erdeje	közalapítványi erdő	magánalapítványi erdő	hitbizományi erdő	közbirto-kossági erdő	részvény-társulati erdő				
kataszteri hold											
.	.	.	.	.	.	82,00	.	82,00	158,17	.	.
.	.	.	.	.	.	.	.	.	11,28	.	.
.	.	1,15	.	.	.	.	.	1,15	43,79	.	.
71,51	2,70	191,96	.	.	.	54,10	.	320,27	665,14	.	.
.	.	6,00	.	.	.	41,00	.	47,00	1017,90	.	.
.	.	18,00	.	.	.	244,00	.	262,00	545,27	.	.
.	944,27	.	.	.	.	.	.	944,27	331,99	.	.
24,19	51,20	.	.	.	.	.	.	75,39	.	.	.
.	.	.	.	.	.	.	.	.	355,23	.	.
.	.	.	.	.	.	.	.	.	27,44	.	.
.	.	.	.	.	.	.	.	.	181,51	.	.
.	114,48	.	.	.	.	.	.	114,48	89,38	.	.
.	.	33,00	.	333,30	.	150,00	.	280,95	585,69	.	.
.	155,51	2,68	.	.	.	.	.	158,19	761,59	.	.
.	.	.	.	.	.	.	.	.	91,18	.	.
.	67,23	2,46	.	.	.	.	.	69,69	330,32	.	.
.	94,60	.	.	.	.	.	.	94,60	579,21	5,50	.
.	1,80	6,30	.	.	.	83,40	.	92,00	4,89	.	.
95,70	4927,23	475,29	.	401,20	.	3715,78	.	9615,20	19294,66	32,30	14,08
.	20,00	28,64	.	.	.	483,97	.	532,61	2291,19	.	.
.	1799,58	.	.	.	.	.	.	1799,58	2011,21	.	.
.	98,80	1,75	.	.	.	150,24	.	250,79	113,07	.	.
259,02	321,00	.	.	.	.	.	.	259,02	320,36	.	.
.	1,63	2,89	.	.	.	140,10	.	144,62	.	.	.
.	112,85	.	.	.	.	.	.	112,85	715,58	.	.
.	2,00	3,00	.	.	.	230,97	.	235,97	134,77	.	.
.	271,81	.	.	.	.	.	.	271,81	65,92	.	.
.	7,50	9,00	.	.	.	455,60	.	472,10	559,81	.	0,20

A törvényhatóság. járás és erdővel bíró község neve	A törvényhatóság, járás és község							
	talajminőség szerint					fajnemek szerint		
	véderdő	fűtő-homon- kon álló erdő	feltétlen erdőtala- jon álló erdő	nem fel- tétlen erdőtala- jon álló erdő	összesen	tölgy- erdő	bükk- és más lomb- erdő	fenyő- erdő
11. Disznópataka . . . . .	.	.	552,57	.	552,57	.	552,57	.
12. Domokos . . . . .	.	.	2215,06	.	2215,06	51,00	2164,06	.
13. Felső-Szőcs . . . . .	.	.	5157,34	.	5157,34	.	5157,34	.
14. Fonác . . . . .	.	.	265,16	.	265,16	.	265,16	.
15. Füred (Garbonkéz) . . . . .	.	.	167,03	.	167,03	167,03	.	.
16. Groppa . . . . .	.	.	522,57	.	522,57	439,87	82,90	.
17. Gyertyános . . . . .	.	.	480,43	.	480,43	414,92	65,51	.
18. Haragos (Prédaka) . . . . .	.	.	459,23	.	459,23	.	459,23	.
19. Kápolnok-Monostor . . . . .	.	.	392,18	.	392,18	20,39	371,79	.
20. Kis-Debreczen . . . . .	6,06	.	521,26	.	527,32	.	527,32	.
21. » Körtvélyes . . . . .	30,00	.	506,46	.	536,46	467,80	68,66	.
22. Kohpataka . . . . .	.	.	223,44	.	223,44	.	223,44	.
23. Kosztafalva . . . . .	20,00	.	158,03	.	178,03	.	178,03	.
24. Kovács-Kápolnok . . . . .	.	.	572,80	.	572,80	.	572,80	.
25. Kötelesmező . . . . .	.	.	322,57	.	322,57	11,92	311,25	.
26. Kupsfalva . . . . .	.	.	681,06	.	681,06	.	681,06	.
27. Laczház (Laczkonya) . . . . .	.	.	21,49	.	21,49	.	21,49	.
28. Lápos-Debrek . . . . .	.	.	514,35	.	514,35	.	514,35	.
29. Libaton . . . . .	.	.	683,12	.	683,12	.	683,12	.
30. Macskamező . . . . .	.	.	1764,26	.	1764,26	170,05	1594,21	.
31. Magyar-Lápos . . . . .	40,00	.	2040,26	.	2080,20	237,30	1842,90	.
32. Nagyhegy (Magura) . . . . .	90,08	.	283,28	.	373,36	.	373,36	.
33. Nyárfás (Plogyis) . . . . .	.	.	2957,21	.	2957,21	.	2957,21	.
34. Oláh-Lápos . . . . .	1123,41	.	26278,14	.	27401,55	.	27225,55	176,00
35. Petőréti (Petyerétye) . . . . .	.	.	505,77	.	505,77	.	505,77	.
36. Rév-Kápolnok (Váhd) . . . . .	.	.	50,46	.	50,46	9,04	41,42	.
37. Rogoz . . . . .	.	.	353,82	.	353,82	.	353,82	.
38. Rohi . . . . .	20,47	.	2764,62	.	2785,09	301,65	2483,44	.
39. Rózsapataka (Busor) . . . . .	.	.	301,40	.	301,40	.	301,40	.
40. Sztojkafalva . . . . .	.	.	91,84	.	91,84	.	91,84	.
41. Szurdok-Kápolnok . . . . .	102,91	.	328,23	.	431,14	77,00	354,14	.
42. Tágfalva (Lárga) . . . . .	.	.	168,16	.	168,16	.	168,16	.
43. Tőkés . . . . .	1800,48	.	11799,56	.	13600,04	.	10953,00	2647,04
44. Ünőmező . . . . .	.	.	525,32	.	525,32	.	525,32	.
összesen	3245,92	.	75228,67	.	78474,59	2923,71	72727,84	2823,04



összes erdőterületéből								Az erdőbirtokhoz tartozó			
a tulajdonos jogi minősége szerint								az 1879. évi XXXI. L-cz. 17. §. alá tartozó összes erdőterület	a 17. §. alá nem tartozó erdő	egyéb termékeny terület	termékellen terület
állami erdő	törvényhatósági és községi erdő	egyházi testületek erdeje	közalapítványi erdő	magánalapítványi erdő	hitbizományi erdő	közbirto-kossági erdő	részvény-társulati erdő				
kataszteri hold											
.	401.60	.	.	.	.	.	.	401.60	150.97	.	.
.	1953.93	.	.	.	.	225.00	.	2178.93	36.63	.	.
.	49.96	16.16	.	.	.	802.62	.	868.74	4288.60	.	.
175.94	.	3.53	.	.	.	66.48	.	246.00	19.16	.	.
.	.	103.60	.	.	.	.	.	103.60	63.43	.	.
.	.	.	.	.	.	69.57	.	69.57	453.00	.	.
.	.	41.40	.	.	.	.	.	41.40	439.03	.	.
.	23.73	20.19	.	.	.	.	.	43.92	415.31	.	4.43
.	360.00	13.68	.	.	.	.	.	373.68	18.50	.	.
.	.	6.00	.	.	.	93.95	.	99.95	427.37	24.54	.
520.40	4.68	7.70	.	.	.	.	.	532.78	3.68	.	.
.	2.00	2.25	.	.	.	101.43	.	105.68	117.76	.	.
.	178.03	.	.	.	.	.	.	178.03	.	.	.
.	373.98	75.23	.	.	.	.	.	449.21	123.59	.	.
.	210.44	.	.	.	.	.	.	210.44	112.13	.	.
.	.	.	.	.	.	399.70	.	399.70	281.34	.	.
.	0.05	7.07	.	.	.	5.38	.	12.50	8.99	.	.
.	284.10	.	.	.	.	.	.	284.10	230.25	.	.
.	.	9.50	.	.	.	286.14	.	295.64	387.43	.	.
.	14.00	43.05	.	.	.	547.90	.	604.95	1159.31	24.88	.
.	8.41	77.75	.	.	.	729.81	.	815.97	1264.23	.	2.60
.	201.98	.	.	.	.	.	.	201.98	171.33	.	.
2812.90	4.68	2.34	.	.	.	.	.	2820.01	137.20	.	.
19048.07	8347.23	.	.	.	.	.	.	27395.30	6.25	.	.
.	52.60	.	.	.	.	.	.	52.60	453.17	.	.
.	23.50	10.80	.	.	.	.	.	34.30	16.10	.	.
.	29.48	.	.	.	.	.	.	29.48	324.34	.	.
.	.	25.10	.	.	.	.	.	25.00	2760.09	.	.
.	3.25	26.84	.	.	.	270.56	.	300.63	0.73	.	.
.	28.80	4.86	.	.	.	46.24	.	79.90	11.94	.	.
.	.	41.00	.	.	.	377.57	.	418.57	12.57	.	.
.	1.50	.	.	.	.	50.40	.	51.90	116.20	.	.
10582.31	3017.73	.	.	.	.	.	.	13600.04	.	.	.
.	3.00	.	.	.	.	135.60	.	138.60	386.72	.	.
33398.73	18213.83	583.28	.	.	.	5669.23	.	57865.07	20609.52	49.42	7.23



A törvényhatóság, járás és erdővel bíró község neve	A törvényhatóság, járás és község							
	talajminőség szerint					fajnevek szerint		
	védérdő	füto- homo- kon álló erdő	feltétlen erdőtala- jon álló erdő	nem fel- tétlen erdőtala- jon álló erdő	összesen	tölgy- erdő	bükk- és más lomb- erdő	fenyő- erdő
kataszteri hold								
<b>6. Bethleni járás.</b>								
1. Alsó-Egres . . . . .	.	.	280.25	.	280.25	280.25	.	.
2. » Ilosva . . . . .	.	.	876.00	.	876.00	508.64	367.36	.
3. » Oroszfalu . . . . .	.	.	393.83	.	393.83	233.00	160.83	.
4. Apa-Nagyfalu . . . . .	.	.	773.72	.	773.72	259.41	514.31	.
5. Árokalja . . . . .	.	.	650.79	.	650.79	176.91	473.88	.
6. Árpástó . . . . .	.	.	62.00	.	62.00	35.20	26.80	.
7. Bethlen . . . . .	.	.	1147.86	.	1147.86	243.88	903.98	.
8. Csicsó-Keresztúr . . . . .	.	.	567.59	.	567.59	388.49	179.10	.
9. Dögmező . . . . .	.	.	779.76	.	779.76	639.88	139.88	.
10. Felső-Egres . . . . .	.	.	247.30	.	247.30	247.30	.	.
11. » Ilosva . . . . .	281.00	.	8379.99	.	8660.99	.	8660.99	.
12. » Körtvélyes . . . . .	.	.	264.91	.	264.91	.	264.91	.
13. » Oroszfalu . . . . .	.	.	222.18	.	222.18	51.13	171.05	.
14. » Pusztá-Egres . . . . .	70.49	.	7107.93	.	7178.42	.	7178.42	.
15. Füge . . . . .	.	.	769.22	.	769.22	510.09	259.13	.
16. Ispánmező . . . . .	.	.	2407.26	.	2407.26	530.71	1876.55	.
17. Kentelke . . . . .	.	.	287.66	.	287.66	267.06	20.60	.
18. Kerlés . . . . .	.	.	786.03	.	786.03	459.81	326.22	.
19. Kis-Debrec . . . . .	.	.	352.94	.	352.94	.	352.94	.
20. » Kaján . . . . .	.	.	676.59	.	676.59	642.56	34.03	.
21. Kőfarka . . . . .	.	.	732.26	.	732.26	710.19	22.07	.
22. Középfalva . . . . .	.	.	267.59	.	267.59	167.02	100.57	.
23. Kudu . . . . .	.	.	472.34	.	472.34	471.76	0.58	.
24. Lonkafalva (Borlebsza) . . . . .	.	.	352.00	.	352.00	.	352.00	.
25. Magosmart . . . . .	.	.	0.92	.	0.92	.	0.92	.
26. Magyar-Décese . . . . .	.	.	685.73	.	685.73	234.66	451.07	.
27. Malom . . . . .	.	.	390.18	.	390.18	.	390.18	.
28. Nagy-Debrec . . . . .	.	.	1670.09	.	1670.09	1106.92	563.17	.
29. » Kaján . . . . .	.	.	511.60	.	511.60	197.72	313.88	.
30. Oláh-Nyires . . . . .	.	.	148.71	.	148.71	110.80	37.91	.
31. Omlásalja . . . . .	.	.	78.60	.	78.60	39.30	39.30	.
32. Pontinásza . . . . .	.	.	159.04	.	159.04	.	159.04	.
33. Sajó-Keresztur . . . . .	.	.	586.71	.	586.71	325.58	261.13	.

összes erdőterületéből								Az erdőbirtokhoz tartozó			
a tulajdonos jogi minősége szerint								az 1879. évi XXXI. t.-sz.	a 17. §-alá nem tartozó erdő	egyéb termékeny terület	termékellen terület
állami erdő	törvényhatósági és községi erdő	egyházi testületek erdeje	közalapítványi erdő	magánalapítványi erdő	hitbizományi erdő	közbirtokossági erdő	részvénytársulati erdő				
kataszteri hold											
								280.25			
		3.00				44.00		47.00	829.00		
		65.00				180.00		245.00	148.83		
		22.50				91.22		113.72	660.00		
								189.10	461.89		
		5.20						5.20	56.80		
	5.40	64.80						70.20	1077.66		
			292.00					292.00	275.59		
		7.62				215.20		222.82	556.94		
		2.30						2.30	245.00		
	9.94					8606.88		8616.82	44.17		
						64.00		64.00	200.91		
		12.72				43.90		56.62	165.56		
	929.72					4243.47		5173.10	2005.28		
		53.60				150.00		203.60	565.62		
	2228.69							2228.69	178.57		
	1.50	16.32				77.60		95.42	192.24		
		8.20						8.20	777.83		
	348.23							348.23	4.71		
						130.62		130.62	545.97		
						110.40		110.40	621.86		
		7.00						7.00	260.59		
	2.42	26.00				82.00		110.42	361.92		
	352.00							352.00			
									0.92		
	14.10	9.30						23.40	662.33		
		22.00				91.71		113.71	276.47		
		14.82				225.00		239.82	2430.27		
						96.00		96.60	415.00		
									148.71		
									78.60		
									159.04		
		9.75				122.10		131.85	454.86		

A törvényhatóság, járás és erdővel bíró község neve		A törvényhatóság, járás és község							
		talajminőség szerint					fajnevek szerint		
		véderdő	futo- homo- kon álló erdő	feltétlen erdőtala- jon álló erdő	nem fel- tétlen erdőtala- jon álló erdő	összesen	tölgy- erdő	bükk- és más lomb- erdő	fenyő- erdő
34. Sajó-Magyaros . . . . .	.	.	994,32	.	994,32	453,90	540,42	.	
35. » Szent-András . . . . .	.	.	265,79	.	265,79	265,79	.	.	
36. » Udvarhely . . . . .	.	.	757,00	.	757,00	599,33	157,67	.	
37. Sárvár . . . . .	66,00	.	415,86	.	481,86	343,03	138,83	.	
38. Somkerék . . . . .	.	.	882,81	.	882,81	558,00	324,81	.	
39. Szász-Bréte . . . . .	.	.	396,40	.	396,40	196,00	200,40	.	
40. » Czegő . . . . .	.	.	23,00	.	23,00	15,50	7,50	.	
41. » Fellak . . . . .	.	.	360,00	.	360,00	310,00	50,00	.	
42. » Szent-Jakab . . . . .	.	.	107,70	.	107,70	65,00	42,70	.	
43. Szeszárma . . . . .	.	.	572,73	.	572,73	572,73	.	.	
44. Szita . . . . .	.	.	141,21	.	141,21	.	141,21	.	
45. Virágosberek . . . . .	.	.	118,05	.	118,05	118,05	.	.	
összesen	417,49	.	38124,45	.	38541,94	12335,66	26206,28	.	
<b>7. Kékesi járás.</b>									
1. Aranyos-Szent-Miklós . . . . .	.	.	87,55	.	87,55	.	87,55	.	
2. Baton . . . . .	.	.	427,85	.	427,85	104,07	323,78	.	
3. Bőd . . . . .	.	.	421,82	.	421,82	217,41	204,41	.	
4. Bődön . . . . .	.	.	348,52	.	348,52	289,00	59,52	.	
5. Buza . . . . .	.	.	860,89	.	860,89	688,53	172,36	.	
6. Csaba . . . . .	.	.	257,39	.	257,39	23,52	233,87	.	
7. Csaba-Ujfalu . . . . .	.	.	636,23	.	636,23	218,12	418,11	.	
8. Császári . . . . .	.	.	161,21	.	161,21	99,22	61,99	.	
9. Czege . . . . .	.	.	835,84	.	835,86	659,39	176,47	.	
10. Czente . . . . .	.	.	235,40	.	235,40	162,80	72,60	.	
11. Dellő-Apáti . . . . .	.	.	40,67	.	40,67	20,34	20,33	.	
12. Erdő-Szombattelke . . . . .	.	.	575,32	.	575,32	393,68	181,64	.	
13. Feketelak . . . . .	.	.	84,80	.	84,80	50,65	28,15	.	
14. Göcz . . . . .	.	.	186,15	.	186,15	121,46	64,69	.	
15. Kékes . . . . .	.	.	543,73	.	543,73	253,38	290,35	.	
16. Kéthely . . . . .	.	.	48,58	.	48,58	48,58	.	.	
17. Kötke . . . . .	.	.	290,39	.	290,39	290,39	.	.	
18. Magyar-Borzás . . . . .	.	.	144,87	.	144,87	77,94	66,93	.	
19. Mányik . . . . .	.	.	457,00	.	457,00	457,00	.	.	
20. Meleg-Földvár . . . . .	.	.	271,40	.	271,60	249,85	21,75	.	

Összes erdőterületéből									Az erdőbirtokhoz tartozó			
a tulajdonos jogi minősége szerint									az 1879. évi XXXI. t.-cz. 17. §. alá tartozó összes erdőterület	a 17. §. alá nem tartozó erdő	egyéb termékeny terület	termékellen terület
állami erdő	törvényhatósági és községi erdő	egyházi testületek erdeje	közalapítványi erdő	magánalapítványi erdő	hitbizományi erdő	közbirto-kossági erdő	részvény-társulati erdő					
kataszteri hold												
.	97.50	32.00	.	.	.	.	.	129.50	864.82	.	.	
.	.	25.50	.	.	.	37.20	.	62.79	203.00	.	.	
.	.	.	.	.	.	69.50	.	69.50	687.50	.	.	
.	.	.	.	.	.	66.00	.	66.00	415.86	.	.	
.	.	.	.	.	.	.	.	.	882.81	.	.	
.	4.40	.	.	.	.	.	.	4.40	392.00	.	.	
.	5.00	8.00	.	.	.	.	.	13.00	10.00	.	.	
.	.	14.31	.	.	.	156.00	.	170.31	189.69	.	.	
.	.	.	.	.	.	40.00	.	40.00	67.70	.	.	
.	.	2.00	.	.	.	112.00	.	114.00	458.73	.	.	
.	.	.	.	.	.	141.21	.	141.21	.	.	.	
.	.	.	.	.	.	.	.	.	118.05	.	.	
.	3998.90	431.94	292.00	.	.	15385.80	.	20108.64	18433.30	.	.	
.	.	5.10	.	.	.	.	.	5.10	82.45	.	.	
.	.	26.00	.	.	.	.	.	26.00	401.85	.	.	
.	.	13.00	.	.	.	.	.	13.00	408.82	.	.	
.	.	.	.	.	.	59.28	.	59.28	289.24	.	.	
.	.	29.92	.	.	.	114.00	.	143.92	716.97	.	.	
.	19.20	4.32	.	.	.	.	.	23.52	233.87	.	.	
.	.	14.22	.	.	.	132.00	.	146.22	490.01	.	.	
.	.	1.07	.	.	.	.	.	1.07	160.14	.	.	
.	.	41.71	.	.	.	62.33	.	104.04	731.82	.	.	
.	.	24.00	.	.	.	.	.	24.00	211.40	.	.	
.	.	.	.	.	.	.	.	.	40.67	.	.	
.	7.13	19.52	.	.	.	.	.	26.65	548.67	.	.	
.	28.00	.	.	.	.	.	.	28.00	56.80	.	.	
.	.	8.28	.	.	.	.	.	8.28	177.87	.	.	
.	.	10.83	.	.	.	.	.	10.83	532.90	.	.	
.	.	9.27	.	.	.	.	.	9.27	39.33	.	.	
220.75	.	6.00	.	.	.	32.88	.	259.83	30.76	.	.	
.	.	11.00	.	.	.	.	.	11.00	133.87	.	.	
.	.	9.24	.	.	.	66.00	.	75.24	381.76	.	.	
.	.	3.16	.	.	.	.	.	3.16	268.44	.	.	

A törvényhatóság, járás és erdővel bíró község neve		A törvényhatóság, járás és község							
		talajminőség szerint					fajnevek szerint		fenyő- erdő
		véderdő	futo- homo- kon álló erdő	feltétlen erdőtala- jon álló erdő	nem fel- tétlen erdőtala- jon álló erdő	összesen	tölgy- erdő	bők- és más lomb- erdő	
21. Mohaly . . . . .	.	.	489.66	.	489.66	372.48	117.18	.	
22. Nagy-Devescer . . . . .	.	.	540.31	.	540.31	378.60	161.71	.	
23. Noszoly . . . . .	.	.	124.97	.	124.97	64.17	60.80	.	
24. Oláh-Vásárhely . . . . .	.	.	121.02	.	121.02	121.02	.	.	
25. Pujon . . . . .	.	.	197.81	.	197.81	197.81	.	.	
26. Szász-Encs . . . . .	.	.	138.40	.	138.40	97.20	41.80	.	
27. » Máté . . . . .	.	.	374.96	.	374.96	294.07	80.89	.	
28. » Mórócz . . . . .	.	.	793.52	.	793.52	630.75	162.77	.	
29. » Ujfalu . . . . .	.	.	397.99	.	397.99	88.49	309.50	.	
30. » Ujós . . . . .	.	.	696.71	.	696.71	560.82	135.89	.	
31. » Zsombor . . . . .	.	.	148.52	.	148.52	47.66	100.86	.	
32. Szent-Egyed . . . . .	.	.	746.05	.	746.05	480.01	266.04	.	
33. » Gothard . . . . .	.	.	275.00	.	275.00	137.50	137.50	.	
34. Szépkényerű-Szent-Márton . . . . .	.	.	523.62	.	523.62	319.42	204.20	.	
35. Vasas-Szent-Iván . . . . .	.	.	757.11	.	757.11	711.87	45.24	.	
36. Veresegyháza . . . . .	.	.	143.51	.	143.51	6.00	137.51	.	
37. Vicze . . . . .	.	.	567.37	.	567.37	264.72	302.65	.	
összesen	.	.	13952.36	.	13952.36	9203.92	4748.44	.	
<b>8. Rendezett tanácsú városok.</b>									
1. Deés . . . . .	20.03	.	1501.04	.	1521.07	870.00	651.07	.	
2. Szamos-Ujvár . . . . .	.	.	52.31	.	52.31	52.31	.	.	
összesen	20.03	.	1553.35	.	1573.38	922.31	651.07	.	
<b>Ö s s z e -</b>									
1. Deési járás . . . . .	95.48	.	37956.33	.	38051.81	18627.07	19424.74	.	
2. Szamos-ujvári járás . . . . .	.	.	66167.82	.	16167.82	9762.77	6405.05	.	
3. Csáki-gorbói járás . . . . .	414.00	.	35179.25	.	35593.25	18388.95	17204.30	.	
4. Nagy-ilondai járás . . . . .	659.80	.	28230.06	.	28909.86	9371.09	19538.77	.	
5. Magyar-láposi . . . . .	3245.92	.	75228.67	.	78474.59	2923.71	72727.84	2823.04	
6. Bethleni járás . . . . .	417.49	.	38124.45	.	38541.94	12335.66	26206.28	.	
7. Kékesi járás . . . . .	.	.	13952.36	.	13952.36	9203.92	4748.44	.	
8. Rendezett tanácsú városok . . . . .	20.03	.	1553.35	.	1573.38	922.31	651.07	.	
Főösszeg	4852.72	.	246412.29	.	251265.01	81535.48	166906.49	2823.04	

Összes erdőterületéből								Az erdőbirtokhoz tartozó			
a tulajdonos jogi minősége szerint								az 1879. évi XXXI. t.-cz. 17. §. alá tartozó összes erdőterület	a 17. §. alá nem tartozó erdő	egyéb termékeny terület	termékeny terület
állami erdő	törvényhatósági és községi erdő	egyházi testületek erdeje	közalapítványi erdő	magánalapítványi erdő	hitbizományi erdő	közbirto-kossági erdő	részvény-társulati erdő				
kataszteri hold											
.	.	15,30	.	.	.	.	.	15,30	474,30	.	.
.	.	21,51	.	.	.	.	.	21,51	518,80	.	.
.	.	26,00	.	.	.	.	.	26,00	98,95	.	.
.	.	14,00	.	.	.	.	.	14,00	107,02	.	.
.	9,42	9,72	.	.	.	.	.	19,14	178,67	.	.
.	.	5,40	.	.	.	.	31,00	36,40	102,00	.	.
.	.	.	.	.	.	.	59,00	59,00	315,96	.	.
.	.	28,52	.	.	.	112,00	.	140,52	653,00	.	.
.	.	16,52	.	.	.	.	.	16,52	397,99	.	.
.	.	.	.	.	.	.	.	.	680,19	.	.
.	.	.	.	.	.	.	.	.	148,52	.	.
.	2,00	16,20	.	.	.	151,50	.	169,70	576,35	.	.
.	.	.	.	.	.	.	.	.	275,00	.	.
101,18	3,00	14,50	.	.	.	78,31	.	104,18	419,44	.	.
130,28	.	15,00	.	.	.	.	.	223,09	534,02	.	.
.	12,00	2,60	.	.	.	.	.	15,00	128,51	.	.
.	.	.	.	.	.	.	.	14,60	552,77	.	.
452,21	80,75	421,97	.	.	.	898,30	.	1853,23	12099,13	.	.
.	235,85	.	.	.	.	1170,39	.	1406,24	114,83	.	.
.	52,31	.	.	.	.	.	.	52,31	.	.	.
.	288,16	.	.	.	.	1170,39	.	1458,55	114,83	.	.


## s i t é s.

757,23	3190,05	479,01	.	.	.	5118,79	.	9545,08	28506,73	15,67	46,98
104,98	3508,94	639,74	.	154,00	.	1578,28	.	5985,94	10181,88	.	9,48
.	4379,00	872,30	.	.	4286,94	2841,90	.	12380,14	23213,11	39,00	12,50
95,70	4927,23	475,29	.	401,20	.	3715,78	.	9615,20	19294,66	32,50	14,08
33398,73	18213,83	583,28	.	.	.	5669,23	.	57865,07	20609,52	49,42	7,23
.	3998,90	431,94	292,00	.	.	15385,80	.	20108,64	18433,30	.	.
452,21	80,75	421,97	.	.	.	898,30	.	1853,23	12099,13	.	.
.	288,16	.	.	.	.	1170,39	.	1458,55	114,83	.	.
34808,83	38586,86	3903,53	292,00	555,20	4286,94	36378,47	.	118811,85	132453,16	136,59	90,27

A kir. erdő- felügyelőség és törvényhatóságok neve	A kir. erdőfelügyelőség							
	talajminőség szerint				fajnevek szerint			
	véderdő	futó- homon- kon álló erdő	feltétlen erdőtalan- jon álló erdő	nem fel- tétlen erdőtalan- jon álló erdő	összesen	tölgy- erdő	bükk- és más lomb- erdő	fenyő- erdő
	kataszteri hold							
<b>A kolozsvári kir. erdőfel- ügyelőség erdőterülete ösz- sesen.</b>								
I. Kolozsvár sz. kir. város . . . . .			2864.91	27.00	2891.91	1785.53	1106.38	
%			99.06	0.94	100.00	61.74	38.26	
II. Beszterce-Naszód vármegye	5458.25		31824.62		323702.87	19865.79	117633.15	186203.93
%	1.69		98.31		100.00	6.14	36.34	57.52
III. Kolozs vármegye . . . . .	7662.25		255974.09		263636.34	91095.91	71737.66	100802.77
%	2.90		97.10		100.00	34.41	26.82	38.77
IV. Szolnok-Doboka vármegye . . . . .	4852.72		246412.29		251265.01	81535.48	166906.49	2823.04
%	1.93		98.07		100.00	32.41	66.42	1.17
összesen	17973.22		823495.91	27.00	841496.13	194282.71	357383.68	289829.74
%	2.13		97.87	0.00	100.00	23.68	42.35	34.57



és törvényhatóságok összes erdőterületéből										Az erdőbirtokhoz tartozó			
a tulajdonos jogi minősége szerint										az 1879. évi XXXI. t.-cz. 17. §. alá tartozó összes erdőterület	a 17. §. alá nem tartozó erdő	egyéb termékeny terület	termékellen terület
állami erdő	törvényhatósági és községi erdő	egyházi testületek erdeje	közalapítványi erdő	magánalapítványi erdő	hitbizományi erdő	közbirtokossági erdő	részvény-társulati erdő						
k a t a s z t e r i h o l d													
	319.15 11.03	43.95 1.52	1977.05 68.36	.	.	546.76 18.90	.	2886.91 99.81	5.00 0.19	.	.	.	
3560.83 1.10	287987.51 88.96	2165.55 0.67	9160.63 2.83	.	.	6337.06 1.96	.	309231.58 95.52	14471.29 4.48	2022.93	288.15	.	
59638.45 2.63	17298.72 6.56	10251.03 3.88	9734.47 3.58	409.80 0.15	581.78 0.22	83144.29 31.55	35.47 0.01	181094.01 68.58	82542.33 31.42	7535.33	1262.11	.	
34808.85 3.84	38586.86 15.35	3903.53 1.55	292.00 0.12	555.20 0.22	4286.94 1.71	36378.47 14.47	.	118811.85 47.26	132453.16 52.74	136.59	90.27	.	
98008.13 11.85	344192.24 40.90	16364.06 1.94	21164.15 2.48	965.00 0.13	4868.72 0.58	126426.58 15.03	35.47 0.00	612024.35 72.69	229471.78 27.31	9794.85	1640.53	.	



## XII.

Marosvásárhelyi királyi erdőfelügyelőségi kerület.

Székhelye: **Marosvásárhely.**

**A kerületbe tartozó törvényhatóságok:**

*Marosvásárhely sz. kir. város, Csík vármegye, Maros-Torda vármegye és Udvarhely vármegye.*

1851

/1866/

A törvényhatóság, járás és erdővel bíró község neve	A törvényhatóság, járás és község							
	talajminőség szerint					fanemek szerint		
	véderdő	futó- homon- kon álló erdő	feltétlen erdőtalan- jon álló erdő	nem fel- tétlen erdőtalan- jon álló erdő	összesen	tölgy- erdő	bükk- és más lomb- erdő	fenyő- erdő
Szabad kir. és törvény- hatósági joggal felruházott városok.								
Marosvásárhely sz. kir. város . . Lélekszám : 14212; terület: 5653 k. h.			1303,81	127,85	1431,66	1241,47	190,19	

Összes erdőterületéből								Az erdőbirtokhoz tartozó			
a tulajdonos jogi minősége szerint								az 1879. évi XXXI. t.-cz. 17. §. alá tartozó összes erdőterület	a 17. §. alá nem tartozó erdő	egyéb termékeny terület	termékellen terület
állami erdő	törvényhatósági és községi erdő	egyházi testületek erdeje	közalapítványi erdő	magán-alapítványi erdő	hitbizományi erdő	közbirtokossági erdő	részvénytársulati erdő				
kataszteri hold											
	1380,47	17,62						1398,09	33,57	7,58	

A törvényhatóság, járás és erdővel bíró község neve		A törvényhatóság, járás és község							
		talajminőség szerint				fajnevek szerint			
		véderdő	futo- homon- kon álló erdő	feltétlen erdőtala- jon álló erdő	nem fel- tétlen erdőtala- jon álló erdő	összesen	tölgy- erdő	bükk- és más lomb- erdő	fenyő- erdő
<b>Csik vármegye.</b>									
Községek száma: 61.									
Lélekszám: 114110; terület: 84876 k. h.									
<b>1. Kászón-alesiki járás.</b>									
1.	Csik-Bánkfalva . . . . .	66.85	1296.67	1363.52	758.53	604.99			
2.	» Csekefalva . . . . .		1634.46	1634.46	100.00	709.46	825.00		
3.	» Kozmás . . . . .	300.00	1387.12	1687.12	700.00	49.82	937.50		
4.	» Lázárfalva . . . . .		64.16	64.16			64.16		
5.	» Ménaság . . . . .	151.38	851.99	1003.37		602.92	400.45		
6.	» Szent-György (I. rész) . . . . .	614.04	11902.72	12516.76		5232.32	7284.44		
7.	» » Imre . . . . .		5644.13	5644.13		1062.27	4581.86		
8.	» » Király . . . . .	111.81	2413.30	2525.11		375.00	2150.11		
9.	{ » » Márton (I. rész) . . . . .	462.92	781.66	1244.58	324.12	355.90	564.53		
	{ » » » (II. ») . . . . .	3692.83	3829.19	7522.02		752.00	6770.02		
10.	» » Simon . . . . .		2874.83	2874.83		34.76	2840.07		
11.	» Tusnád . . . . .	3514.70	7343.63	10858.33		7344.33	3514.00		
12.	Kászón-Altíz és Feltíz . . . . .	1715.13	7618.05	9333.78	368.19	1658.85	7306.74		
13.	» Impér . . . . .	272.74	2404.93	2677.07	178.15	239.00	2260.52		
14.	{ » Jakabfalva (I. rész) . . . . .	391.27	447.29	838.56		582.10	256.46		
	{ » » (II. ») . . . . .		2632.02	2632.02		1732.02	900.00		
15.	{ » Ujfalu (I. ») . . . . .	319.55	1798.41	2117.96		2117.96			
	{ » » (II. ») . . . . .		1283.38	1283.38			1283.38		
	összesen	11613.22	56208.54	67821.76	1670.46	23607.27	42544.03		
<b>2. Felesíki járás.</b>									
1.	Csik-Borzsova . . . . .	409.86		409.86		122.99	286.87		
2.	» Csicsó . . . . .	500.00	4712.79	5212.79		937.50	4275.29		
3.	{ » Csobalfalva (I. rész) . . . . .	258.66	750.51	1009.17		287.19	721.98		
	{ » » (II. ») . . . . .	1432.63	10329.50	11762.13			11762.13		
4.	{ » Csomortán (I. ») . . . . .		967.14	967.14		99.09	868.05		
	{ » » (II. ») . . . . .		4469.44	4469.44		398.70	4070.74		
5.	» Dánfalva . . . . .		3356.46	3356.46			3356.46		
6.	» Delne . . . . .	298.74	396.05	694.79			694.79		
7.	» Göröcsfalva . . . . .		846.95	846.95			846.95		
8.	» Jenőfalva . . . . .		1009.41	1009.41		451.51	557.90		

összes erdőterületéből								Az erdőbirtokhoz tartozó			
a tulajdonos jogi minősége szerint								az 1879. évi XXXI. t.-sz. 17. §. alá tartozó összes erdőterület	a 17. §. alá nem tartozó erdő	egyéb termékeny terület	terméketlen terület
állami erdő	lörvényhatósági és községi erdő	egyházi testületek erdeje	közalapítványi erdő	magánalapítványi erdő	hírbizományi erdő	közbirto-kossági erdő	részvény-társulati erdő				
kataszteri hold											
.	566.91	.	.	.	.	778.39	.	1345.30	18.22	.	.
.	1634.46	.	.	.	.	.	.	1634.46	.	.	.
.	1687.12	.	.	.	.	.	.	1687.12	.	.	.
.	8.42	.	.	.	.	.	.	8.42	55.74	.	.
.	34.47	0.67	.	.	.	952.76	.	987.90	15.47	.	.
.	2226.58	.	.	.	.	10257.26	.	12483.84	32.92	.	.
.	5644.13	.	.	.	.	.	.	5644.13	.	.	.
.	2491.10	.	.	.	.	.	.	2491.10	34.01	.	.
.	1244.58	.	.	.	.	.	.	1244.58	.	.	.
.	.	.	.	.	.	7522.02	.	7522.02	.	.	.
.	2840.07	.	.	.	.	.	.	2840.07	34.76	.	.
.	10725.94	.	.	.	.	.	.	10725.94	132.39	.	.
.	9177.11	101.88	.	.	.	.	.	9278.99	54.79	.	.
.	2672.09	.	.	.	.	.	.	2672.09	5.58	.	.
.	772.65	9.10	.	.	.	.	.	781.75	56.81	.	.
.	2632.02	.	.	.	.	.	.	2632.02	.	.	.
.	2117.96	.	.	.	.	.	.	2117.96	.	.	.
.	1283.38	.	.	.	.	.	.	1283.38	.	.	.
.	47758.99	111.65	.	.	.	19510.43	.	67381.07	440.69	.	.
.	409.86	.	.	.	.	.	.	409.86	.	.	.
.	5212.79	.	.	.	.	.	.	5212.79	.	.	.
.	1009.17	.	.	.	.	.	.	1009.17	.	.	.
.	.	11762.13	.	.	.	.	.	11762.13	.	.	.
.	967.14	.	.	.	.	.	.	967.14	.	.	.
.	4099.11	.	.	.	.	370.33	.	4469.44	.	.	.
.	3356.46	.	.	.	.	.	.	3356.46	.	.	.
.	694.79	.	.	.	.	.	.	694.79	.	.	.
.	846.95	.	.	.	.	.	.	846.95	.	.	.
.	1009.41	.	.	.	.	.	.	1009.41	.	.	.



A törvényhatóság, járás és erdővel bíró község neve		A törvényhatóság, járás és község							
		talajminőség szerint					fajnevek szerint		
		védőerdő	futó-homon- kon álló erdő	feltétlen erdőtala- jon álló erdő	nem fel- tétlen erdőtala- jon álló erdő	összesen	tölgy- erdő	bükk- és más lomb- erdő	fenyő- erdő
kataszteri hold									
9.	Csík-Karczfalva . . . . .	.	.	1452,92	.	1452,92	.	140,00	1312,92
10.	» Madaras (I. rész) . . .	300,00	.	6413,44	.	6713,44	.	351,53	6361,91
	» » (II. ») . . . . .	1538,04	.	29845,32	.	31383,38	.	.	31383,38
11.	» Madéfalva . . . . .	500,00	.	2780,52	.	3280,52	.	.	3280,52
12.	» Mindszent <sup>1)</sup> . . . . .	.	.	693,58	.	693,58	.	32,00	661,58
13.	» Pálfalva (I. rész) . . .	.	.	805,38	.	805,38	.	90,00	715,38
	» » (II. ») . . . . .	.	.	2267,11	.	2267,11	.	500,00	1767,11
14.	» Rákos . . . . .	.	.	1194,20	.	1194,20	.	.	1194,20
15.	» Szent-Domokos . . . .	290,23	.	8172,71	.	8462,94	.	93,96	8368,98
16.	» » Lélek <sup>2)</sup> . . . . .	.	.	546,50	.	546,50	.	98,77	447,73
17.	» » Mihály . . . . .	4055,10	.	3352,26	.	7407,36	.	852,90	6554,46
18.	» » Miklós (I. rész) . . .	260,58	.	973,04	.	1233,62	.	.	1233,62
	» » » (II. ») . . . . .	2348,08	.	6764,76	.	9112,84	.	54,52	9058,32
19.	» » Tamás . . . . .	.	.	2398,41	.	2398,41	.	321,69	2076,72
20.	» Szépvíz . . . . .	1892,14	.	11681,88	.	13574,02	.	.	13574,02
21.	» Taplócza . . . . .	344,79	.	3431,15	.	3775,94	.	2405,10	1370,84
22.	» Vacsáresi . . . . .	.	.	459,15	.	459,15	.	.	459,15
23.	» Várdotfalva . . . . .	44,21	.	.	.	44,21	.	44,21	.
24.	» Zsögöd <sup>3)</sup> . . . . .	206,04	.	2122,11	.	2328,15	.	1392,21	935,94
	összesen	14679,12	.	112192,69	.	126871,81	.	8673,87	118197,94
<b>3. Gyergyó-tölgyesi járás.</b>									
1.	Gyergyó-Alsó-Tölgyes . .	524,91	.	3096,16	.	3621,07	.	.	3621,07
	» Felső-Tölgyes (I. r.)	5590,69	.	37038,35	.	42629,04	58,30	142,53	42428,21
	» » (II. r.) . . . . .	1090,63	.	11195,70	.	12286,33	.	4672,52	7613,81
	összesen	7206,23	.	51330,21	.	58536,44	58,30	4815,05	53663,09
<b>4. Gyergyó-szt.-miklósi járás.</b>									
1.	Gyergyó-Alfalu . . . . .	.	.	19961,29	.	19961,29	.	2741,00	17220,29
2.	» Csomafalva . . . . .	.	.	8921,46	.	8921,46	.	.	8921,46
3.	» Ditró . . . . .	2389,12	.	13027,01	.	15417,03	.	.	15417,03

<sup>1-3)</sup> E községek a kászon-alcski járásban fekvő Csík-Szt.-Király kisközséggel egy körjegyzőséget képeznek, de területileg ezen járáshoz tartoznak.

Összes erdőterületéből								Az erdőbirtokhoz tartozó			
a tulajdonos jogi minősége szerint								az 1879. évi XXXI. L-cz. 17. §. alá tartozó összes erdőterület	a 17. §. alá nem tartozó erdő	egyéb termékeny terület	termékellen terület
állami erdő	törvényhatósági és községi erdő	egyházi testületek erdeje	közalapítványi erdő	magánalapítványi erdő	hitbizományi erdő	közbirto-kossági erdő	részvény-társulati erdő				
kataszteri hold											
.	1452.92	.	.	.	.	.	.	1452.92	.	.	.
.	6713.44	.	.	.	.	.	.	6713.44	.	.	.
.	29193.51	34.38	.	.	.	.	.	29227.89	2155.49	.	.
.	3280.52	.	.	.	.	.	.	3280.52	.	.	.
.	693.58	.	.	.	.	.	.	693.58	.	.	.
.	805.38	.	.	.	.	.	.	805.38	.	.	.
.	2267.11	.	.	.	.	.	.	2267.11	.	.	.
.	1194.20	.	.	.	.	.	.	1194.20	.	.	.
.	8437.16	.	.	.	.	.	.	8437.16	25.78	.	.
.	546.50	.	.	.	.	.	.	546.50	.	.	.
.	6848.05	.	.	.	.	.	.	6848.05	559.31	.	.
.	1233.62	.	.	.	.	.	.	1233.62	.	.	.
0.53	429.38	3466.24	.	.	.	5216.69	.	9112.84	.	.	.
.	2398.41	.	.	.	.	.	.	2398.41	.	.	.
.	6685.13	.	.	.	.	5963.40	.	12648.53	925.49	.	.
.	3775.94	.	.	.	.	.	.	3775.94	.	.	.
.	459.15	.	.	.	.	.	.	459.15	.	.	.
.	44.21	.	.	.	.	.	.	44.21	.	.	.
.	2328.15	.	.	.	.	.	.	2328.15	.	.	.
0.53	96392.04	15262.75	.	.	.	11550.42	.	123205.74	3666.07	.	.
.	3621.07	.	.	.	.	.	.	3621.07	.	.	.
.	42628.71	.	.	.	.	.	.	42628.71	0.33	.	.
.	12286.33	.	.	.	.	.	.	12286.33	.	.	.
.	58536.11	.	.	.	.	.	.	58536.11	0.33	.	.
.	19916.33	.	.	.	.	.	.	19916.33	44.96	.	.
.	8921.46	.	.	.	.	2000.12	.	8921.46	.	.	.
.	13064.55	.	.	.	.	.	.	15064.67	352.36	.	.

A törvényhatóság, járás és erdővel bíró község neve		A törvényhatóság, járás és község							
		talajminőség szerint					fajnevek szerint		
		véderdő	futo- homon- kon álló erdő	feltétlen erdőtala- jon álló erdő	nem fel- tétlen erdőtala- jon álló erdő	összesen	tölgy- erdő	bük- és más lomb- erdő	fenyő- erdő
4.	Gyergyó-Kilyénfalva . . . . .	31.33	.	2517.96	.	2549.29	.	245.73	2303.56
5.	» Remele . . . . .	1072.81	.	3532.45	.	4605.26	.	.	4605.26
6.	» Szárhegy (I. rész) . . . . .	85.32	.	2646.52	.	2731.84	.	.	2731.84
	» » (II. rész) . . . . .	947.50	.	24102.09	.	25049.59	.	778.80	24270.79
7.	» Szent-Miklós . . . . .	1900.86	.	47117.11	.	49017.97	.	.	49017.97
8.	» Tekerőpatak (I. rész) . . . . .	.	.	4950.57	.	4950.57	.	306.66	4644.51
	» » (II. rész) . . . . .	839.00	.	2002.60	.	2841.60	.	.	2841.60
9.	» Ujfalu . . . . .	.	.	10321.50	.	10321.50	.	1048.08	9273.42
10.	» Vasláb . . . . .	59.39	.	8.11	.	67.50	.	.	67.50
	összesen	7325.33	.	139109.57	.	146434.90	.	5119.67	141315.23

Ö s s z e -

1.	Kászon-alcsíki járás . . . . .	11613.22	.	56208.54	.	67821.76	1670.46	23607.27	42544.03
2.	Felcsiki járás . . . . .	14679.12	.	112192.69	.	126871.81	.	8673.87	118197.94
3.	Gyergyó-tölgyesi járás . . . . .	7206.23	.	51330.21	.	58536.44	58.90	4815.05	53663.09
4.	» szent-miklósi járás . . . . .	7325.33	.	139109.57	.	146434.90	.	5119.67	141315.23
	Főösszeg	40823.90	.	358841.01	.	399664.91	1728.76	42215.86	355720.29

Összes erdőterületéből								Az erdőbirtokhoz tartozó			
a tulajdonos jogi minősége szerint								az 1879. évi XXXI. t.-cz. 17. §. alá tartozó összes erdőterület	a 17. §. alá nem tartozó erdő	egyéb termékeny terület	termékellen terület
állami erdő	törvényhatósági és községi erdő	egyházi testületek erdeje	közalapítványi erdő	magánalapítványi erdő	hitbizományi erdő	közbirtokossági erdő	részvénylászluti erdő				
kataszteri hold											
.	2306.96	.	.	.	.	.	.	2306.96	242.33	.	.
.	3152.39	.	.	.	.	.	.	3152.39	1452.87	.	.
.	2688.68	.	.	.	.	.	.	2688.68	43.16	.	.
.	22902.21	.	.	.	.	2147.38	.	25049.59	.	.	.
.	32351.51	.	.	.	.	.	.	32351.51	16666.46	.	.
.	4936.03	.	.	.	.	.	.	4936.03	14.54	.	.
.	2841.60	.	.	.	.	.	.	2841.60	.	.	.
.	10290.50	.	.	.	.	.	.	10290.50	31.00	.	.
.	67.50	.	.	.	.	.	.	67.50	.	.	.
.	123439.72	.	.	.	.	4147.50	.	127587.22	18847.68	.	.

## s i t é s.

.	47758.99	111.65	.	.	.	19510.43	.	67381.07	440.69	.	.
0.53	96392.04	15262.75	.	.	.	11550.42	.	123205.74	3666.07	.	.
.	58536.11	.	.	.	.	.	.	58536.11	0.33	.	.
.	123439.72	.	.	.	.	4147.50	.	127587.22	18847.68	.	.
0.53	326126.86	15374.40	.	.	.	35208.35	.	376710.14	22954.77	.	.

A törvényhatóság, járás és erdővel bíró község neve		A törvényhatóság, járás és község							
		talajminőség szerint					fajnevek szerint		
		védőerdő	futó-homon- kon álló erdő	feltétlen erdőtala- lon álló erdő	nem fel- tétlen erdőtala- lon álló erdő	összesen	tölgy- erdő	bükk- és más lomb- erdő	fenyő- erdő
kataszteri hold									
<b>Maros-Torda vármegye.</b>									
Községek száma: 267.									
Lélekszám: 163648; terület: 72961 k. h.									
<b>1. Marosi felső-járás.</b>									
1.	Agárd . . . . .			361.42		361.42	91.55	269.87	
2.	Bárdos . . . . .			238.96		238.96	179.32	59.64	
3.	Bazéd . . . . .			101.04		101.04	101.04		
4.	Bós . . . . .			167.00		167.00	56.87	110.13	
5.	{Csejdtófalva (I. rész)			299.24		299.24	148.40	150.85	
	{                  (II. rész)			76.69		76.69	38.34	38.35	
6.	Galambod . . . . .			234.15		234.15		234.15	
7.	Ikland . . . . .			152.91		152.91	76.58	76.33	
8.	Jedd . . . . .			500.24		500.24	250.36	249.88	
9.	Kál . . . . .			311.71		311.71	145.56	166.15	
10.	Kebele . . . . .			117.74		117.74	58.88	58.86	
11.	Kebele-Szent-Iván . . . . .			175.75		175.75	59.21	116.54	
12.	Kis-Adorján . . . . .			89.03		89.03		89.03	
13.	» Lekence . . . . .			17.00		17.00	8.50	8.50	
14.	Koronka . . . . .			793.48		793.48	264.42	529.06	
15.	Maros-Szent-Anna . . . . .			100.64		100.64	42.26	58.38	
16.	» György . . . . .			597.09		597.09	299.13	297.96	
17.	Mező-Csávás . . . . .			161.46		161.46		161.46	
18.	» Fele . . . . .			48.97		48.97		48.97	
19.	» Ménes . . . . .			230.86		230.86		230.86	
20.	» Págoesa . . . . .			73.63		73.63	49.10	24.53	
21.	» Rács . . . . .				130.23	130.23	81.33	48.90	
22.	» Sámsond . . . . .	21.90		45.58		67.48	45.58	21.90	
23.	» Szabad . . . . .			461.23		461.22	307.50	153.72	
24.	» Szent-Márton . . . . .				32.43	32.43	32.43		
25.	Mojos . . . . .			175.66		175.66		175.66	
26.	Nagy-Adorján . . . . .			343.18		343.18		343.18	
27.	» Ernye . . . . .			329.00		329.00	117.93	211.07	
28.	» Ölyves . . . . .				178.84	178.84	71.34	107.50	
29.	Nyárad-Gállfalva . . . . .			47.09	2.17	49.26		49.26	
30.	» Szent-László . . . . .			4.00	18.41	22.41		22.41	
31.	Nyomát . . . . .			319.12		319.12		319.12	
32.	Póka . . . . .			291.14	72.20	363.34	179.95	183.39	
33.	Póka-Keresztur . . . . .				337.92	337.92	97.08	240.84	

összes erdőterületéből								Az erdőbirtokhoz tartozó			
a tulajdonos jogi minősége szerint								az 1879. évi XXXI. t.-cz. 17. §. alá tartozó összes erdőterület	a 17. §. alá nem tartozó erdő	egyéb termékeny terület	termékellen terület
állami erdő	törvényhatósági és községi erdő	egyházi testületek erdeje	közalapítványi erdő	magánalapítványi erdő	hitbizományi erdő	közbirto-kossági erdő	részvény-társulati erdő				
kataszteri hold											
	1.60	.	.	.	.	.	.	1.60	359.82	.	.
	188.48	24.58	.	.	.	.	.	213.06	25.99	.	.
	11.56	4.55	.	.	.	.	.	16.11	84.93	.	.
	14.80	13.32	.	.	.	.	.	28.12	138.88	.	.
	12.40	20.47	.	.	.	.	.	32.87	266.67	.	.
	.	.	.	.	.	.	.	.	76.69	.	.
	7.69	28.74	.	.	.	.	.	36.43	197.72	.	.
	5.06	7.70	.	.	.	.	.	12.76	140.15	.	.
	16.47	83.36	.	.	.	13.63	.	113.66	386.78	.	.
	17.02	15.39	.	.	.	.	.	32.41	279.30	.	.
	11.38	5.45	.	.	.	.	.	16.83	100.91	.	.
	.	.	.	.	.	.	.	.	175.75	.	.
	8.00	3.83	.	.	.	.	.	11.83	77.22	.	.
	.	.	.	.	.	.	.	.	17.00	.	.
	54.00	25.33	.	.	.	.	.	79.33	714.15	.	.
	.	64.12	.	.	.	.	.	64.12	36.52	.	.
	.	25.92	.	.	.	.	.	25.92	571.17	.	.
	.	13.22	.	.	.	.	.	13.22	148.24	.	.
	.	1.62	.	.	.	.	.	1.62	47.35	.	.
	5.63	25.10	.	.	.	.	.	30.73	200.12	.	.
	.	.	.	.	.	.	.	.	73.62	.	.
	2.63	4.49	.	.	.	.	.	7.12	123.11	.	.
	1.95	2.86	.	.	.	.	.	4.81	62.67	.	.
	10.89	16.18	.	.	.	.	.	27.07	434.15	.	.
	.	5.62	.	.	.	.	.	5.62	26.81	.	.
	4.15	.	.	.	.	.	.	4.15	171.54	.	.
	26.27	40.07	.	.	.	.	.	66.34	276.84	.	.
	.	76.94	.	.	.	.	.	76.94	252.06	.	.
	.	0.77	.	.	.	.	.	0.77	178.07	.	.
	16.75	.	.	.	.	.	.	16.75	32.51	.	.
	9.65	.	.	.	.	.	.	9.65	12.76	.	.
	13.86	45.32	.	.	.	.	.	59.18	259.94	.	.
	.	28.16	.	.	.	.	.	28.16	335.18	.	.
	.	98.89	.	.	.	.	.	98.89	239.03	.	.



A törvényhatóság, járás és erdővel bíró község neve	A törvényhatóság, járás és község							
	talajminőség szerint					fajnevek szerint		
	védertő	futó-homon- kon álló erdő	feltétlen erdőtala- lon álló erdő	nem fel- tétlen erdőtala- lon álló erdő	összesen	tölgy- erdő	bákk- és más lomb- erdő	fenyő- erdő
	kataszteri hold							
34. Puszta-Almás . . . . .			12.99		12.99		12.99	
35. Sárpaták . . . . .			1334.40		1334.40		1334.40	
36. Szabéd . . . . .			141.24		141.24	94.16	47.08	
37. Székes . . . . .			202.84		202.84	101.57	101.27	
38. Udvarfalva . . . . .			320.51		320.51	149.90	170.61	
39. Várhegy . . . . .			110.48		110.48	37.36	73.12	
összesen	21.90		8987.58	772.20	9781.68	3185.74	6595.94	
<b>2. Marosi alsó-járás.</b>								
1. Ákosfalva . . . . .	21.53		286.75		308.30	308.30		
2. Baczka-Madaras . . . . .			287.35		287.35	287.35		
3. Bede . . . . .	9.76		313.70		323.46		323.46	
4. Csitt-Szent-Iván . . . . .			40.49		40.49	20.44	20.05	
5. Csóka . . . . .			122.43		122.43		122.43	
6. Fintaháza . . . . .			143.30		143.30		143.30	
7. Folyfalva . . . . .			5.88		5.88	5.88		
8. Gőcs . . . . .			344.44		344.44		344.44	
9. Gyalakuta . . . . .	109.12		736.85		845.97		845.97	
10. Hagymás-Bodon . . . . .			517.99		517.99	259.06	258.93	
11. Harasztkerék . . . . .			439.65		439.65	123.54	316.11	
12. Harezó . . . . .			535.57		535.57	440.33	95.24	
13. Havadtó . . . . .	128.80		137.90		266.70	17.12	249.58	
14. Kakasd . . . . .			300.08		300.08		300.08	
15. Kelemenelke . . . . .	41.95				41.95		41.95	
16. Kis-Görgény . . . . .			154.21		154.21		154.21	
17. Lőrinczfalva . . . . .				5.81	5.81		5.81	
18. Malomfalva . . . . .			51.16		51.16	25.59	25.57	
19. Maros-Keresztur . . . . .			51.78		51.78	51.78		
20. » Szent-Király . . . . .			759.63		759.63	379.88	379.75	
21. Meggyesfalva . . . . .			186.95		186.95	93.48	93.47	
22. Mező-Bánd . . . . .			75.84		75.84	37.92	37.92	
23. » Bergenye . . . . .			122.55		122.55	61.44	61.11	
24. » Kölpény . . . . .			217.49		217.49	108.75	108.74	
25. » Kövesd . . . . .			332.74		332.74	228.70	104.04	



A törvényhatóság, járás és erdővel bíró község neve	A törvényhatóság, járás és község							
	talajminőség szerint					fajnevek szerint		
	véderdő	futó-homon- kon álló erdő	feltétlen erdőtala- jon álló erdő	nem fel- tétlen erdőtala- jon álló erdő	összesen	tölgy- erdő	bük- és más lomb- erdő	fenyő- erdő
26. Mező-Madaras . . . . .	.	.	161.79	.	161.79	141.51	20.28	.
27. » Panit . . . . .	.	.	403.75	.	403.75	403.75	.	.
28. Názánfalva és Kisfalud . . . . .	.	.	49.32	.	49.32	24.67	24.65	.
29. Nyárad-Karácsonfalva . . . . .	.	.	24.31	.	24.31	24.31	.	.
30. Remeteszeg . . . . .	.	.	82.08	.	82.08	41.04	41.04	.
31. Somosd . . . . .	.	.	348.30	.	348.30	348.30	.	.
32. Szent-Gericze . . . . .	.	.	412.82	.	412.82	93.91	318.91	.
33. » Háromság . . . . .	.	.	830.49	.	830.49	395.18	435.31	.
34. Szővérd . . . . .	.	.	479.57	.	479.57	.	479.57	.
35. Vadasd . . . . .	.	.	457.02	.	457.02	.	457.02	.
36. Vaja . . . . .	.	.	1118.55	.	1118.55	.	1118.55	.
összesen	311.18	.	10532.73	5.81	10849.72	3922.23	6927.49	.
<b>3. Régeni felső-járás.</b>								
1. Alsó-Idecs . . . . .	.	.	94.33	.	94.33	94.33	.	.
2. Déda . . . . .	106.85	.	2398.66	.	2505.51	.	2265.51	240.00
3. Disznajó . . . . .	60.25	.	1132.53	.	1192.80	999.14	193.66	.
4. Erdő-Szakál . . . . .	.	.	745.07	.	745.07	745.07	.	.
5. Felfalu . . . . .	.	.	750.71	.	750.71	750.71	.	.
6. Felső-Idecs . . . . .	3.90	.	143.00	.	146.90	89.83	57.07	.
7. » Répa . . . . .	.	.	1828.04	82.64	1911.28	.	1911.28	.
8. Füleháza . . . . .	2192.00	.	15715.39	.	17907.39	.	3723.39	14184.00
9. Göde-Mesterháza . . . . .	624.71	.	40405.53	.	41030.24	.	.	41030.24
10. Holtmaros . . . . .	50.28	.	.	.	50.28	.	50.28	.
11. Idécspatak . . . . .	76.56	.	2028.82	.	2105.38	.	2105.38	.
12. Liget . . . . .	.	.	13796.82	3.55	13800.37	.	1885.79	11914.58
13. Lővér . . . . .	.	.	308.57	.	308.57	308.57	.	.
14. Magyar-Régen . . . . .	.	.	484.06	.	484.06	484.06	.	.
15. Magyaró . . . . .	9.76	.	2124.71	.	2134.47	1090.00	1044.47	.
16. Maros-Kövesd . . . . .	388.81	.	87.12	.	475.93	.	475.93	.
17. { » Oroszfalu (I. rész) . . . . .	.	.	1834.37	.	1834.37	.	1530.17	304.20
{ » » (II. rész) . . . . .	.	.	4187.01	.	4187.01	.	.	4187.01
18. » Vécs . . . . .	12.68	.	226.07	.	238.75	230.44	8.31	.
19. (Monosfalu (I. rész) . . . . .	20.00	.	.	.	20.00	.	20.00	.
{ » » (II. rész) . . . . .	.	.	894.13	.	894.13	.	744.13	150.00
20. Oláh-Topliceza . . . . .	2246.10	.	38935.94	.	41182.04	.	.	41182.04
21. Orosz-Idécs . . . . .	.	.	2323.84	.	2323.84	730.15	1593.69	.

összes erdőterületéből									Az erdőbirtokhoz tartozó			
a tulajdonos jogi minősége szerint									az 1879. évi XXXI. t.-cz. 17. §. alá tartozó összes erdőterület	a 17. §. alá nem tartozó erdő	egyéb termékeny terület	terméketlen terület
állami erdő	törvényhatósági és községi erdő	egyházi testületek erdeje	közalapítványi erdő	magánalapítványi erdő	hitbizományi erdő	közbirtokossági erdő	részvénytársulati erdő					
kataszteri hold												
.	.	7.31	.	.	.	.	.	7.31	154.48	.	.	
.	14.83	20.57	.	.	.	.	.	35.40	368.35	.	.	
.	.	.	.	.	.	.	.	.	49.32	.	.	
.	.	22.80	.	.	.	.	.	22.82	1.49	.	.	
.	.	.	.	.	.	.	.	.	82.08	.	.	
.	16.97	43.09	.	.	.	.	.	60.06	288.24	.	.	
.	.	64.95	.	.	.	64.11	.	129.06	283.76	.	.	
.	.	49.48	.	.	.	95.12	.	144.60	685.80	.	.	
.	16.71	47.82	.	.	.	.	.	64.53	415.04	.	.	
.	130.92	7.47	.	.	.	.	.	138.39	318.63	.	.	
.	26.45	39.12	.	.	.	.	.	65.87	1052.68	.	.	
.	500.50	1110.85	.	.	.	420.98	68.94	2101.27	8748.45	.	.	
.	.	94.33	.	.	.	.	.	94.33	.	.	.	
.	106.85	.	.	.	.	404.90	.	511.75	1993.76	.	.	
.	13.81	643.48	.	.	.	.	.	657.29	535.51	.	.	
.	22.63	37.19	.	.	.	.	.	59.82	685.25	.	.	
.	23.83	91.30	.	.	.	.	.	115.13	635.58	.	.	
.	.	146.90	.	.	.	.	.	146.90	.	.	.	
.	1515.65	62.00	.	.	.	.	.	1577.65	333.63	.	.	
.	.	.	.	.	.	17907.39	.	17907.39	.	.	.	
.	58.00	576.71	.	.	.	3316.00	.	3950.71	37079.53	.	.	
.	.	.	.	.	.	.	.	.	50.28	.	.	
.	67.55	15.50	.	.	.	740.95	.	824.00	1281.38	.	.	
.	532.13	26.11	.	.	.	.	.	558.24	13242.18	.	.	
.	.	34.76	.	.	.	.	.	34.76	273.81	.	.	
.	10.30	35.42	.	.	.	.	.	45.72	438.34	.	.	
.	308.24	739.49	.	.	.	.	.	1047.73	1086.74	.	.	
.	475.93	.	.	.	.	.	.	475.93	.	.	.	
.	1824.94	.	.	.	.	.	.	1824.94	9.43	.	.	
.	.	.	.	.	.	4187.01	.	4187.01	.	.	.	
.	.	.	.	.	.	.	.	.	238.75	.	.	
.	20.00	.	.	.	.	.	.	20.00	.	.	.	
.	894.13	.	.	.	.	.	.	894.13	.	.	.	
.	.	450.00	.	.	.	17644.08	.	18094.08	23087.96	.	.	
.	9.86	55.50	.	.	.	1058.50	.	1123.86	1199.98	.	.	

A törvényhatóság, járás és erdővel bíró község neve	A törvényhatóság, járás és község							
	talajminőség szerint					fajnevek szerint		
	védérdő	futó-homon- kon álló erdő	feltétlen erdőtala- jon álló erdő	nem fel- tétlen erdőtala- jon álló erdő	összesen	tölgy- erdő	bükk- és más lomb- erdő	fenyő- erdő
	kataszteri hold							
22. Palota . . . . .	704.40		15259.86		15964.26			15964.26
23. Ratosnya . . . . .	761.75		26840.28		27602.03		10313.74	17288.29
összesen	7258.05		172545.48	86.19	179889.72	5522.30	27922.80	146444.62
<b>4. Régeni alsó-járás.</b>								
1. Alsó-Köhér . . . . .			359.19		359.19	358.61	0.58	
2. » Oroszi . . . . .			2.00		2.00		2.00	
3. Beresztelke . . . . .				114.56	114.56	106.61	7.95	
4. Ehed . . . . .			109.19		109.19		109.19	
5. Erdő-Csinád . . . . .			391.76		391.76	108.40	283.36	
6. » Lengyel . . . . .			289.54		289.54	96.47	193.07	
7. Felső-Köhér . . . . .			12835.37		12835.37	225.95	9614.28	2995.04
8. » Oroszi . . . . .			2349.05		2349.05		2349.05	
9. Gernyeszeg . . . . .			709.56	14.37	723.93	354.79	369.14	
10. Görgény-Adorján . . . . .	90.75		474.93		565.68	63.00	502.68	
11. » Hodák . . . . .	89.77		14331.24	73.37	14494.38	464.83	8073.00	5956.55
12. » Libánfalva . . . . .	400.31		43063.44		43463.75	177.82	21859.46	21426.47
13. » Oroszfalva . . . . .			363.37		363.37	363.37		
14. » Orsova . . . . .	103.56		309.60		412.56	163.56	249.00	
15. » Sóakna . . . . .	314.53		709.42		1023.95	128.38	895.57	
16. » Szt-Imre . . . . .	85.54		4008.12		4093.66	4046.27	47.39	
17. » Űvegesár . . . . .			4123.04		4123.04	60.66	4062.38	
18. Hétbükk . . . . .			240.99		240.99	20.47	220.52	
19. Hódos . . . . .			134.26		134.26	80.39	53.87	
20. Iszló . . . . .			257.98		257.98		257.98	
21. Jobbágytelke . . . . .			585.25		585.25		585.25	
22. Kakucs . . . . .			261.18		261.18	261.18		
23. Kásva . . . . .	746.55		2927.82	6.00	3680.37	1544.55	2135.82	
24. Kincses . . . . .			75.91		75.91	54.73	21.18	
25. Kis-lye . . . . .			11.94		11.94	4.90	7.04	
26. » Szederjes . . . . .			109.84		109.84	73.30	36.54	
27. Körtékápu . . . . .				120.50	120.50	120.50		
28. Körtvéfája . . . . .				160.07	160.07	92.47	67.60	
29. Magyar-Bölkény . . . . .			295.41		295.41	5.76	289.65	

összes erdőterületéből								Az erdőbirtokhoz tartozó			
a tulajdonos jogi minősége szerint								az 1879. évi XXXI. L.-cz. 17. §. alá tartozó összes erdőterület	a 17. §. alá nem tartozó erdő	egyéb termékeny terület	termékellen terület
állami erdő	törvényhatósági és községi erdő	egyházi testületek erdeje	közalapítványi erdő	magánalapítványi erdő	hitbizományi erdő	közbirto-kossági erdő	részvény-társulati erdő				
kataszteri hold											
.	114.99	43.50	.	.	.	1841.45	.	1999.94	13964.32	.	.
.	73.91	222.85	.	.	.	1075.70	.	1372.46	26229.57	18.20	.
.	6072.75	3275.04	.	.	.	48175.98	.	57523.77	122365.95	18.20	.
268.02	57.36	7.55	.	.	.	.	.	332.93	26.26	.	.
.	.	.	.	.	.	.	.	.	2.00	.	.
.	.	.	.	.	.	.	.	.	114.56	.	.
.	26.12	9.20	.	.	.	.	.	35.32	73.87	.	.
.	1.47	77.05	.	.	.	76.03	.	155.15	236.61	.	.
.	.	13.23	.	.	.	.	.	13.23	276.31	.	.
11448.17	90.17	1296.93	.	.	.	.	.	12835.27	.	.	.
.	178.20	40.39	.	.	.	100.00	.	318.59	2030.46	.	.
.	120.89	.	.	.	.	.	.	120.89	603.04	.	.
.	456.20	62.30	.	.	.	.	.	518.50	47.18	.	.
11957.61	116.92	488.04	.	.	.	1559.03	.	14121.60	372.78	.	.
40726.01	4.80	518.12	.	.	.	1890.80	.	43139.73	324.02	94.80	.
299.35	.	42.01	.	.	.	.	.	341.36	22.01	.	.
.	111.00	163.50	.	.	.	138.00	.	412.50	.	.	.
.	873.62	128.38	.	.	.	.	.	1002.00	21.95	.	.
3956.13	19.63	34.79	.	.	.	.	.	4010.55	83.11	.	.
4123.04	.	.	.	.	.	.	.	4123.04	.	.	.
.	42.63	18.54	.	.	.	164.69	.	225.86	15.13	.	.
.	67.58	2.77	.	.	.	.	.	70.35	63.91	.	.
.	4.82	4.78	.	.	.	.	.	9.60	248.39	.	.
.	.	65.58	.	.	.	180.93	.	246.56	338.60	.	.
176.35	9.80	17.13	.	.	.	55.80	.	259.08	2.10	.	.
502.64	975.58	777.95	.	.	.	1323.08	.	3579.23	101.12	.	.
.	21.18	54.73	.	.	.	.	.	75.91	.	.	.
.	.	10.56	.	.	.	.	.	10.56	1.38	.	.
.	.	13.06	.	.	.	.	.	13.06	96.78	.	.
.	.	.	.	.	.	.	.	.	120.50	.	.
.	19.03	39.97	.	.	.	.	.	59.00	101.07	.	.
5.76	.	64.00	.	.	.	.	.	69.76	225.65	.	.



A törvényhatóság, járás és erdővel bíró község neve	A törvényhatóság, járás és község							
	talajminőség szerint					fajnemek szerint		
	védőerdő	futó-homon- kon álló erdő	feltétlen erdőtala- jon álló erdő	nem fel- tétlen erdőtala- jon álló erdő	összesen	tölgy- erdő	bükk- és más lomb- erdő	fenyő- erdő
	kataszteri hold							
30. Magyar-Fülpös . . . . .				1083,09	1083,09		1083,09	
31. » Péterlaka . . . . .	230,75		84,58		315,33		315,33	
32. Maros-Jára . . . . .			572,48		572,48	382,09	190,39	
33. Nagy-Ercse . . . . .				125,57	125,57	125,57		
34. » Szederjes . . . . .			75,05		75,05	24,94	50,11	
35. Oláh-Bölkény . . . . .			140,36		140,36		140,36	
36. » Nádas . . . . .			414,09		414,04		414,04	
37. » Telek . . . . .	51,59		240,71		292,30	120,36	171,94	
38. Petele . . . . .	15,00		1455,99	5,00	1475,99	1056,23	419,76	
39. Radnótfája . . . . .				4,18	4,18		4,18	
40. Soropháza . . . . .			253,07		253,07		253,07	
41. Szent-Mihály . . . . .			64,78		64,78	64,78		
42. Toldalag . . . . .				195,24	195,24	195,24		
43. Unoka . . . . .				68,86	68,86	68,86		
44. Vadad . . . . .			144,93		144,93		144,93	
45. Vajda-Szent-Iván . . . . .				538,26	538,26	538,26		
összesen	2128,29		92774,69	2509,07	97412,05	11553,24	55480,75	30378,06
<b>5. Myárad-szeredai járás.</b>								
1. Abod . . . . .			199,84		199,84	89,81	110,03	
2. Atosfalva . . . . .	129,93		205,40		335,33	0,89	334,44	
3. Bere . . . . .			46,61		46,61	6,72	39,89	
4. » Keresztur . . . . .			119,47		119,47	81,60	37,87	
5. Bő . . . . .			140,14		140,14		140,14	
6. Buzaháza . . . . .			331,24		331,24	165,61	165,63	
7. Csíkfalva . . . . .			67,23		67,23	33,61	33,62	
8. Csókfalva . . . . .	36,59		784,33		820,92	16,06	804,86	
9. Deményháza . . . . .			333,58		333,58		333,58	
10. Demeterfalva . . . . .			22,04		22,04	10,10	11,94	
11. Erdő-Szent-György . . . . .	272,60		1842,25		2114,85	397,50	1717,35	
12. Geges . . . . .			449,23		449,23	38,90	410,33	
13. Havad . . . . .			338,89		338,89		338,89	
14. Jobbágyfalva . . . . .			256,29		256,29	128,15	128,14	
15. Kendő . . . . .			55,97		55,97		55,97	
16. Kibéd . . . . .	440,26		1472,49		1912,75		1912,75	

összes erdőterületéből								Az erdőbirtokhoz tartozó			
a tulajdonos jogi minősége szerint								az 1879. évi XXXI. t.-cz. 17. §. alá tartozó összes erdőterület	a 17. §. alá nem tartozó erdő	egyéb termékeny terület	terméketlen terület
állami erdő	törvényhatósági és községi erdő	egyházi testületek erdeje	közalapítványi erdő	magánalapítványi erdő	hitbizományi erdő	közbirto-kossági erdő	részvény-társulati erdő				
kataszteri hold											
.	.	26.54	.	.	.	8.94	.	35.48	1047.61	.	.
.	105.71	40.16	.	.	.	5.58	.	151.45	163.88	.	.
.	19.28	50.75	.	.	.	.	.	70.03	502.45	.	.
.	1.20	4.96	.	.	.	.	.	6.16	119.41	.	.
.	51.51	13.07	.	.	.	.	.	64.58	10.47	.	.
.	.	38.73	.	.	.	94.00	.	132.73	7.63	.	.
.	.	.	.	.	.	157.68	.	157.68	256.36	.	.
.	151.00	1.02	.	.	.	.	.	152.02	140.28	.	.
.	1009.76	458.94	.	.	.	.	.	1468.70	7.29	.	.
.	.	1.66	.	.	.	1.66	.	1.66	2.52	.	.
102.11	2.01	8.29	.	.	.	91.83	.	204.24	48.83	.	.
.	.	51.87	.	.	.	.	.	51.87	12.91	.	.
.	30.43	18.14	.	.	.	.	.	48.57	146.67	.	.
.	12.38	6.88	.	.	.	.	.	19.26	49.60	.	.
.	16.49	11.81	.	.	.	.	.	28.30	116.63	.	.
.	1.46	7.99	.	.	.	.	.	9.45	528.81	.	.
73565.19	4598.23	4691.97	.	.	.	5846.44	.	88701.83	8710.22	94.80	.
.	5.18	41.09	.	.	.	.	.	46.27	153.57	.	.
.	187.54	9.92	.	.	.	.	.	197.46	137.87	.	.
.	12.55	1.75	.	.	.	.	.	14.30	32.31	.	.
.	104.64	4.00	.	.	.	.	.	108.64	10.83	.	.
.	63.32	12.06	.	.	.	.	.	75.38	64.16	.	.
.	7.99	.	.	.	.	32.98	.	40.07	291.17	.	.
.	.	.	.	.	.	67.23	.	67.23	.	.	.
.	.	16.06	.	.	.	772.52	.	788.58	32.34	.	.
.	.	112.14	.	.	.	219.05	.	331.19	2.39	.	.
.	.	.	.	.	.	.	.	.	22.04	.	.
.	115.78	93.03	.	.	.	.	.	208.81	1906.04	.	.
.	56.05	12.07	.	.	.	.	.	68.12	381.11	.	.
.	39.54	16.16	.	.	.	.	.	55.70	283.19	.	.
.	.	30.71	.	.	.	.	.	30.71	225.58	.	.
.	.	1.96	.	.	.	.	.	1.96	54.01	.	.
.	1479.12	28.13	.	.	.	.	.	1507.25	405.50	.	.

A törvényhatóság, járás és erdővel bíró község n e v e	A törvényhatóság, járás és község							
	talajminőség szerint					fajnevek szerint		
	véderdő	fűtő- homo- kon álló erdő	feltétlen erdőtala- jon álló erdő	nem fel- tétlen erdőtala- jon álló erdő	összesen	tölgy- erdő	bükk- és más lomb- erdő	fenyő- erdő
17. Kőszvényes . . . . .			1528.68		1528.68		1528.68	
18. » Remete . . . . .			4270.55		4270.55	128.17	4142.38	
19. Magyarós . . . . .			947.43		947.43	603.64	343.79	
20. Mája . . . . .			157.88		157.88	78.94	78.94	
21. Makfalva . . . . .	245.87		1557.04		1802.91	255.99	1547.92	
22. Markod . . . . .			141.01		141.01		141.01	
23. Mikháza . . . . .			361.16		361.16		361.16	
24. Moson . . . . .			397.93		397.93	39.44	358.49	
25. Nyárad-Andrásfalva . . . . .			412.79		412.79	206.53	206.26	
26. » Szent-Anna . . . . .			498.88		498.88	161.40	337.48	
27. » » Imre . . . . .			185.86		185.86		185.86	
28. » » Márton . . . . .			158.50		158.50	158.50		
29. » Szereda . . . . .			7.58		7.58	2.88	4.70	
30. Rigmány . . . . .			177.69		177.69		177.69	
31. Sárd . . . . .			120.83		120.83	40.86	79.97	
32. Selye . . . . .			2576.89		2576.89	117.42	2459.47	
33. Seprőd . . . . .			68.37		68.37	16.10	52.27	
34. Sóvárad . . . . .	329.06		1902.62		2231.68	118.27	2113.41	
35. Sökettfalva . . . . .			59.56		59.56		59.56	
36. Szent-István . . . . .	44.23		1066.15		1110.38	158.67	951.71	
37. » Lőrincz . . . . .			32.64		32.64	12.15	20.49	
38. » Simon . . . . .			120.84		120.84		120.84	
39. Szováta . . . . .	1770.39		16210.89		17981.28	211.63	14877.25	2892.40
40. Tompa . . . . .			124.04		124.04	62.12	61.92	
41. Torboszló . . . . .			361.46		361.46		361.46	
42. Vecze . . . . .			35.00		35.00		35.00	
összesen	3268.93		40147.27		43416.20	3340.59	37183.21	2892.40
<b>6. Rendezett tanácsú városok.</b>								
Szász-Régen . . . . .			404.96		404.96	400.73	4.23	

összes erdőterületéből								Az erdőbirtokhoz tartozó			
a tulajdonos jogi minősége szerint								az 1879. évi XXXI. t.-cz. 17. §. alá tartozó összes erdőterület	a 17. §. alá nem tartozó erdő	egyéb termékeny terület	termékellen terület
állami erdő	törvényhatósági és községi erdő	egyházi testületek erdeje	közalapítványi erdő	magánalapítványi erdő	hitbizományi erdő	közbirto-kossági erdő	részvény-társulati erdő				
kataszteri hold											
		78.16				1438.08		1516.24	12.44		
	200.00	893.78				3176.77		4270.55			
		47.23				50.69		97.92	849.51		
	11.27	10.15						21.42	136.46		
		118.86					1621.99	1740.85	62.06		
		21.02						21.02	119.99		
	133.18	16.60						149.78	211.38		
									397.93		
	52.81	27.96						80.77	332.02		
	0.41	6.56				33.03		40.00	458.88		
	13.10					12.68		25.78	160.08		
						88.14		88.14	70.36		
		7.58						7.58			
	19.47	36.13				30.24		85.84	91.85		
		4.30						4.30	116.53		
	147.15	694.40						841.55	1735.34		
	6.12	12.62						18.74	49.62		
	1405.67	242.47						1648.14	583.54		
	1.25							1.25	58.31		
		93.24				645.94		739.18	371.20		
									32.64		
	60.19	2.76						62.95	57.89		
0.11	3155.62	847.86				13610.70		17614.29	366.99	2013.90	261.80
	2.97	7.90						10.87	113.17		
	14.21	11.38						25.59	335.87		
									35.00		
0.11	7294.83	3560.04				21800.04		32655.02	10761.18	2013.90	261.80
	397.91	7.05						404.96			

A törvényhatóság, járás és erdővel bíró község neve		A törvényhatóság, járás és község							
		talajminőség szerint					fanemek szerint		
		véderdő	futó-homon- kon álló erdő	feltétlen erdőtala- jon álló erdő	nem fel- tétlen erdőtala- jon álló erdő	összesen	tölgy- erdő	bük- k- és más lomb- erdő	fenyő- erdő
Ö s s z e-									
1. Marosi felső járás . . . . .	21.90	.	8987.58	772.20	9781.68	3185.74	6595.94	.	
2. » alsó » . . . . .	311.18	.	10632.73	5.81	10849.72	3922.23	6927.49	.	
3. Régeni felső » . . . . .	7258.05	.	172545.48	86.19	179889.72	5522.30	27922.80	146444.62	
4. » alsó » . . . . .	2128.29	.	92774.69	2509.07	97412.05	11553.24	55480.75	30378.06	
5. Nyárad-szeredai járás . . .	3268.93	.	40147.27	.	43416.20	3340.59	37183.21	2892.40	
6. Rendezett tanácsu városok .	.	.	404.96	.	404.96	400.73	4.23	.	
Főösszeg	12988.35	.	325392.91	3373.27	341754.33	27924.83	134114.42	179715.08	

Összes erdőterületéből								Az erdőbirtokhoz tartozó			
a tulajdonos jogi minősége szerint								az 1879. évi XXXI. t.-cz. 17. §. alá tartozó összes erdőterület	a 17. §. alá nem tartozó erdő	egyéb termékeny terület	termékellen terület
állami erdő	törvényhatósági és községi erdő	egyházi testületek erdeje	közalapítványi erdő	magán-alapítványi erdő	hitbizományi erdő	közbirto-kossági erdő	részvény-társulati erdő				
kataszteri hold											

## s i t é s.

	440.34	779.17	.	.	.	31.87	.	1251.38	8530.30	.	.
	500.30	1110.85	.	.	.	420.98	68.94	2101.27	8748.45	.	.
	6072.75	3275.04	.	.	.	48175.98	.	57523.77	122365.95	18.20	.
73565.19	4598.23	4691.97	.	.	.	5846.44	.	88701.83	8710.22	94.80	.
0.11	7294.83	3560.04	.	.	.	21800.04	.	32655.02	10761.18	2013.90	261.80
	397.91	7.05	.	.	.	.	.	404.96	.	.	.
73565.30	19304.56	13424.12	.	.	.	76275.31	68.94	182638.23	159116.10	2126.90	261.80



A törvényhatóság, járás és erdővel bíró község neve		A törvényhatóság, járás és község							
		talajminőség szerint				fajnevek szerint			
		védterdők	futó-homokon álló erdők	feltétlenül erdőtalajon álló erdők	nem feltétlenül erdőtalajon álló erdők	összesen	tölgy-erdők	bükk-és más lomb-erdők	fenyő-erdők
kataszteri hold									
<b>Udvarhely vármegye.</b>									
Községek száma: 136.									
Lélekszám: 110132; terület: 51034 k. h.									
<b>1. Udvarhelyi járás.</b>									
1.	Agyafalva . . . . .	320.07		291.03		612.00		612.00	
2.	{ Alsó-Sófalva (I. rész) . . . . .	314.20		613.07		927.27	29.72	897.55	
	{ " " (II. " ) . . . . .	1215.00		5666.62		6881.62		4476.62	2405.00
3.	{ Árvátfalva (I. rész) . . . . .	65.00				65.00		65.00	
	{ " " (II. " ) . . . . .			4785.20		4785.20		955.20	3830.00
4.	{ Atyka (I. rész) . . . . .	504.08		96.75		600.81		600.81	
	{ " " (II. " ) . . . . .			564.44		564.44		282.22	282.22
5.	Béta . . . . .			111.72		111.72		111.72	
6.	Bedenfalva (I. rész) . . . . .	14.77		257.86		272.63		272.63	
7.	Bikafalva . . . . .	129.12				129.12		129.12	
8.	{ Bogárfalva (I. rész) . . . . .	20.00		50.14		70.14		70.14	
	{ " " (II. " ) . . . . .			425.83		425.83		290.83	135.00
9.	{ Bögöz (I. rész) . . . . .	147.62		483.90		631.52		631.52	
	{ " " (II. " ) . . . . .			319.00		319.00		319.00	
10.	Décsfalva . . . . .	42.12		74.02		116.14		116.14	
11.	Dobó . . . . .	178.87		333.08		511.95		511.95	
12.	{ Fanesal (I. rész) . . . . .			59.42		59.42		59.42	
	{ " " (II. " ) . . . . .			432.10		432.10		80.00	352.10
13.	{ Farczád (I. rész) . . . . .	22.69		162.42		185.11		185.11	
	{ " " (II. " ) . . . . .			106.00		106.00		106.00	
14.	Farkaslaka . . . . .	462.98		2004.64		2467.62	36.07	2431.55	
15.	Felső-Boldogasszonyfalva . . . . .	132.87		35.67		168.54		168.54	
16.	{ " " Sófalva (I. rész) . . . . .	659.53		1229.86		1889.39	106.03	1783.36	
	{ " " (II. " ) . . . . .			2116.00		2116.00		1693.00	423.00
17.	{ Fenyéd (I. rész) . . . . .			485.76		485.76	265.17	220.59	
	{ " " (II. " ) . . . . .			479.57		479.57		479.57	
18.	Hodgya . . . . .	100.90		147.59		248.49		248.49	
19.	{ Kadicsfalva (I. rész) . . . . .	65.64		124.86		190.50	130.02	60.48	
	{ " " (II. " ) . . . . .			336.47		336.47		243.47	93.00
20.	Kápolnás-Oláhfalú . . . . .	649.25		2674.97		3324.23	52.00	588.00	2684.23
21.	{ Kecsel-Kisfalud (I. rész) . . . . .	78.94		702.99		781.93	265.80	516.13	
	{ " " (II. " ) . . . . .			505.65		505.65		336.65	169.00
	{ " " (III. " ) . . . . .			611.89		611.89		400.56	211.33

Összes erdőterületéből								Az erdőbirtokhoz tartozó			
a tulajdonos jogi minősége szerint								az 1879. évi XXXI. t.-cz. 47. §. alá tartozó összes erdőterület	a 17. §. alá nem tartozó erdő	egyéb termékeny terület	termékellen terület
állami erdő	törvényhatósági és községi erdő	egyházi testületek erdeje	közalapítványi erdő	magánalapítványi erdő	hűbzmányi erdő	közbirto-kossági erdő	részvény-társulati erdő				
kataszteri hold											
	33.09	13.61						46.70	565.30		
	366.73	59.72				113.37		539.82	387.45		
	100.00					6562.62		6662.62	219.00		
	44.47							44.47	20.53		
						4785.20		4785.20			
		4.88				518.11		522.99	77.82		
						564.44		564.44			
	85.29							85.29	26.43		
	7.28	23.82						31.10	241.53		
	129.12							129.12			
						59.31		59.31	10.83		
						425.83		425.83			
	76.92	24.32						101.24	530.28		
						319.00		319.00			
						38.16		38.16	77.99		
	6.38							6.38	505.57		
	1.01							1.01	58.41		
						432.10		432.10			
	10.75	0.73						11.48	173.63		
	106.00							106.00			
						2153.59		2153.59	314.63		
	52.44							52.44	116.10		
		54.36				1513.27		1567.63	321.88		
						2116.00		2116.00			
		25.27				225.63		250.90	234.86		
	15.94	15.59						31.53	448.04		
	8.37	0.24				30.11		38.72	209.77		
	29.68	2.20						31.88	158.62		
						198.00		198.00	138.47		
						3324.23		3324.23			
		32.19				407.75		439.94	341.99		
						505.65		505.65			
						611.89		611.89			

A törvényhatóság, járás és erdővel bíró község neve		A törvényhatóság, járás és község							
		talajminőség szerint					fajnemek szerint		
		véderdő	futo- homon- kon álló erdő	feltétlen erdőtala- jon álló erdő	nem fel- tétlen erdőtala- jon álló erdő	összesen	tölgy- erdő	bükk- és más lomb- erdő	fenyő- erdő
22.	Korond . . . . .	934.31		4786.17		5720.48		4822.48	898.00
23.	{ Küküllő-Keményfalva (I. rész)			165.31		165.31	136.27	29.04	
	{ " " (II. " )			273.10		273.10			273.10
24.	{ Lengyelfalva (I. rész) . . . . .	42.54		460.98		503.52		503.52	
	{ " " (II. " ) . . . . .			285.80		285.80		285.80	
25.	Magyaros . . . . .	187.91		28.60		216.51		216.51	
26.	{ Malomfalva (I. rész) . . . . .			395.98		395.98	67.24	328.74	
	{ " " (II. " ) . . . . .			242.41		242.41		242.41	
27.	Máréfalva . . . . .	575.38		1949.93		2525.31	273.90	2151.41	100.00
28.	Matisfalva . . . . .	388.82				388.82		388.82	
29.	Oczfalva . . . . .	73.63		9.82		83.45		83.45	
30.	Oroszhegy . . . . .	675.52		12100.07		12775.59		10825.25	1950.34
31.	Pálfalva . . . . .	177.99		1481.35		1659.34	40.86	1618.48	
32.	Parajd . . . . .	2533.18		3644.38		6177.56	70.26	6107.30	
33.	Patakfalva . . . . .	120.12		363.66		483.78		483.78	
34.	Sükő . . . . .	18.52		473.51		492.03		492.03	
35.	Szent-Király . . . . .	24.74		1764.97		1789.71	110.05	759.66	920.00
36.	{ " Lélek (I. rész) . . . . .	36.75		264.23		300.98		300.98	
	{ " " (II. " ) . . . . .			774.97		774.97		644.97	130.00
37.	{ " Tamás (I. rész) . . . . .			138.01		138.01		138.01	
	{ " " (II. " ) . . . . .			722.31		722.31		722.31	
38.	Szentgyházas-Oláhfalva . . . . .	300.00		5963.07		6263.07		1313.76	4949.31
39.	Szombatfalva . . . . .	53.40		167.39		220.79	5.42	215.37	
40.	Tibód . . . . .	236.73		127.71		364.44	29.86	334.58	
41.	{ Ülke (I. rész) . . . . .			175.00		175.00		175.00	
	{ " " (II. " ) . . . . .			849.94		849.94		503.36	346.58
42.	Vágás . . . . .	27.11		346.65		373.76		373.76	
43.	Zetelaka . . . . .			21965.41		21965.41	287.02	11723.64	9954.15
	Összesen	11531.23		86209.33		97740.56	1906.29	65727.91	30106.36
<b>2. Homoródi járás.</b>									
1.	Ábrahámfalva . . . . .	80.84				80.84		80.84	
2.	Bágy . . . . .	122.27				122.27		122.27	
3.	Bardócz . . . . .	20.00		1132.85	23.15	1176.00	979.67	196.33	

összes erdőterületéből								Az erdőbirtokhoz tartozó			
a tulajdonos jogi minősége szerint								az 1879. évi XXXI. t.-ca. 17. §. alá tartozó összes erdőterület	a 17. §. alá nem tartozó erdő	egyéb termékeny terület	terméketlen terület
állami erdő	törvényhatósági és községi erdő	egyházi testületek erdeje	közalapítványi erdő	magánalapítványi erdő	hitbizományi erdő	közbirto-kossági erdő	részvénytársulati erdő				
kataszteri hold											
.	.	387.62	.	.	.	5220.11	.	5607.73	112.75	.	.
.	165.31	.	.	.	.	.	.	165.31	.	.	.
.	273.10	.	.	.	.	.	.	273.10	.	.	.
.	13.10	3.54	.	.	.	.	.	16.64	486.88	.	.
.	.	.	.	.	.	285.80	.	285.80	.	.	.
.	.	.	.	.	.	187.91	.	187.91	28.60	.	.
.	.	2.08	.	.	.	306.99	.	309.07	86.91	.	.
.	.	.	.	.	.	242.41	.	242.41	.	.	.
.	.	16.66	.	.	.	1889.40	.	1906.06	619.25	.	.
.	14.41	13.20	.	.	.	.	.	27.61	361.21	.	.
.	16.19	.	.	.	.	26.73	.	42.92	40.53	.	.
.	.	.	.	.	.	12732.54	.	12732.54	43.05	.	.
.	8.39	30.68	.	.	.	1468.28	.	1507.55	151.99	.	.
43.10	.	365.35	.	.	.	4316.69	.	4725.14	1452.42	.	.
.	87.00	.	.	.	.	371.45	.	458.45	25.33	.	.
.	159.49	7.75	.	.	.	.	.	167.24	324.79	.	.
.	.	13.01	.	.	.	1560.30	.	1573.31	216.40	.	.
.	.	.	.	.	.	296.21	.	296.21	4.77	.	.
.	.	.	.	.	.	766.11	.	766.11	8.86	.	.
.	11.13	.	.	.	.	.	.	11.13	126.88	.	.
.	.	.	.	.	.	722.31	.	722.31	.	.	.
.	459.60	.	.	.	.	5804.07	.	6263.07	.	.	.
.	67.78	8.06	.	.	.	.	.	8.06	212.73	.	.
.	.	.	.	.	.	.	.	67.78	296.66	.	.
.	.	.	.	.	.	6.93	.	6.93	168.07	.	.
.	.	.	.	.	.	849.94	.	849.94	.	.	.
.	181.23	.	.	.	.	.	.	181.23	192.53	.	.
.	.	857.91	.	.	.	21101.95	.	21959.86	5.55	.	.
43.10	2529.60	1962.79	.	.	.	83060.39	.	87595.88	10144.68	.	.
.	3.78	.	.	.	.	.	.	3.78	77.06	.	.
.	122.27	.	.	.	.	.	.	122.27	.	.	.
.	.	.	.	.	.	1104.50	.	1104.50	71.50	.	.



Összes erdőterületéből								Az erdőbirtokhoz tartozó			
a tulajdonos jogi minősége szerint								az 1879. évi XXXI. t.-cz. 17. §. alá tartozó összes erdőterület	a 17. §. alá nem tartozó erdő	egyéb termékeny terület	termékellen terület
állami erdő	törvényhatósági és községi erdő	egyházi testületek erdeje	közalapítványi erdő	magánalapítványi erdő	hitbizományi erdő	közbirto-kossági erdő	részvény-társulati erdő				
						437.79		437.79			
		40.00				634.00		674.00	152.95	270.00	10.00
	84.14	28.57				126.48	4.10	243.26	498.17		
						1212.33		1212.33			
	76.83	68.21						145.04	306.67		
	31.87	2.00						33.87	101.59		
			110.00			3461.60		3571.60	1046.19		
			80.00			13833.03		13913.03	3255.02		
			33.81			1043.94		1077.75	509.73		
	4.83	1.53				261.67		268.03			
						454.77		454.77			
		94.50				8972.37		9066.87			
		0.75				36.50		37.25	6.00		
		23.36				1698.25		1721.61	211.12		
						425.58		425.58	28.69		
	12.19					1756.57		1768.76	59.26		
	23.17	75.35						98.52	197.48		
	542.08	11.76				21.60		575.14	378.69		
						410.49		410.49			
						31.19		31.19	127.87		
									51.17		
						420.53		420.53	0.87		
						149.33		149.33	370.54		
	52.89							52.89	118.47		
		37.47				56.16		93.63	181.16		
	86.72	12.13						98.85	499.97		
						1743.14		1743.14			
	1.97							1.97	59.24		
						4924.42		4924.42	57.41		
		82.06				3637.53		3719.59			
						48.98		48.98	151.51		
	110.80	10.59						121.39	388.78		
						612.79		612.79			
		26.06				57.54		83.60	35.47		
	317.87	2.25						320.12	151.71		



A törvényhatóság, járás és erdővel bíró község neve	A törvényhatóság, járás és község							
	talajminőség szerint					fajnevek szerint		
	védérdő	futó-homokon álló erdő	feltétlen erdőtalajon álló erdő	nem feltétlen erdőtalajon álló erdő	összesen	tölgy-erdő	bükk-és más lomb-erdő	fenyő-erdő
	katásztéri hold							
37. Sándorfalva . . . . .	14.58		5.91		20.49		20.49	
38. Száldobos . . . . .	78.26		1985.65		2063.91	2045.65	18.26	
39. Szent-László . . . . .	154.97				154.97		154.97	
40. Telekfalva . . . . .			24.35		24.35		24.35	
41. Vargyas . . . . .	476.84		6490.88		6967.72	4343.44	2624.28	
42. Zombor . . . . .	34.54		3444.87		3479.41	1036.47	2442.94	
összesen	6271.52		65299.43	23.15	71594.10	22181.73	46617.41	2794.96
<b>3. Székely-keresztúri járás.</b>								
1. Alsó-Boldogasszonyfalva . . . . .			57.12		57.12	4.60	53.12	
2. » Siménfalva . . . . .	502.27		126.73		629.00		629.00	
3. Benczéd . . . . .	113.48		9.58		123.06		123.06	
4. Betfalva . . . . .			219.31		219.31		219.31	
5. Bordos . . . . .			189.17		189.17		189.17	
6. Bözöd . . . . .	428.00		586.37		1014.37		1014.37	
7. » Ujfalu . . . . .	942.04				942.04	45.52	896.52	
8. { Csehétfalva (I. rész) . . . . .	67.29		249.14		316.43		316.43	
» (II. ») . . . . .			480.48		480.48		432.48	48.00
9. Csekefalva . . . . .	22.86		34.69		57.55	19.36	38.19	
10. Csób . . . . .			849.86		849.86		849.86	
11. Énlaka . . . . .	306.98		405.59		712.57		712.57	
12. Erked . . . . .	507.09		3771.61		4278.70	1189.69	3089.01	
13. Etéd . . . . .	1626.59		785.67		2412.26	76.81	2335.45	
14. Fiátfalva . . . . .			712.46		712.46	30.23	682.23	
15. Firtos-Váralja . . . . .	303.76		52.80		356.56		356.56	
16. Gagy . . . . .	85.33		840.53		925.86		925.86	
17. Kis-Galambfalva . . . . .	36.69		702.00		738.69		738.69	
18. » Kede . . . . .	70.73				70.73		70.73	
19. » Solymos . . . . .	563.73		667.40		1231.13		1231.13	
20. Kobát-Demeterfalva . . . . .	55.82		426.20		482.02		482.02	
21. Kőrispatak . . . . .	1571.40		394.91		1966.31	43.02	1923.29	
22. Kásmőd . . . . .	494.31		57.88		552.19		552.19	
23. Magyar-Andrásfalva . . . . .	89.67				89.67		89.67	
24. » Felek . . . . .	1432.68				1432.68		1432.68	
25. » Hidegkut . . . . .			725.94		725.94		725.94	



Összes erdőterületéből								Az erdőbirtokhoz tartozó			
a tulajdonos jogi minősége szerint								az 1879. évi XXXI. t.-cz. 17. § alá tartozó összes erdőterület	a 17. § alá nem tartozó erdő	egyéb termékeny terület	termékletlen terület
állami erdő	törvényhatósági és községi erdő	egyházi testületek erdeje	közalapítványi erdő	magánalapítványi erdő	hitbizományi erdő	közbirto-kossági erdő	részvény-társulati erdő				
kataszteri hold											
						2063,91		2063,91	20,49		
	6,70	9,28						15,98	138,99		
						5983,83		5983,83	24,33		
	3479,41							3479,41	983,89		
	4957,49	749,68				55620,82	4,10	61332,09	10262,01	270,60	10,00
	57,12							57,12			
		24,87						24,87	604,12		
	3,31							3,31	119,75		
		5,30				52,29		57,59	161,72		
	44,23	23,25						67,48	121,69		
	32,79	179,13						211,92	802,43		
	22,10	101,03						123,13	818,91		
	249,63	20,05						269,68	46,75		
		240,24				240,24		480,48			
	20,41	14,28						34,69	22,86		
	230,34							230,34	619,52		
	9,79	14,23				679,15		703,17	9,40		
	3730,21	548,49						4278,70			
		50,81				2240,67		2291,48	120,78		
		36,64				507,48		544,12	168,24		
		52,31				179,03		231,34	125,22		
		11,34				47,06		58,40	867,46		
		23,06				46,13		69,21	669,48		
		0,82						0,82	69,91		
	31,24	186,62						217,86	1013,27		
	32,50	7,92						40,42	441,60		
	58,40	91,58						149,98	1816,33		
	0,71	27,85						28,56	523,62		
	0,55							0,55	89,12		
	15,06	14,70				50,19		79,92	1352,73		
		6,88				233,79		240,67	485,27		

A törvényhatóság, járás és erdővel bíró község neve	A törvényhatóság, járás és község							
	talajminőség szerint					fajnevek szerint		
	vödérdő	futó-homokon álló erdő	feltétlen erdőállón álló erdő	nem feltétlen erdőállón álló erdő	összesen	tölgy-erdő	bükk-és más lomb-erdő	fenyő-erdő
	kataszteri hold							
26. Magyar-Zsákod . . . . .			690,31		690,31		690,31	
27. Martonos . . . . .	1171,04		236,43		1407,47		1407,47	
28. Medesér . . . . .	655,50		189,81		845,31		845,31	
29. Nagy-Galambfalva . . . . .	510,80		989,33		1500,13		1500,13	
30. » Kadács és Kis-Kadács . . . . .	486,21				486,21		486,21	
31. » Kede . . . . .	77,61		10,14		87,75		87,75	
32. » Solymos . . . . .	383,23		1086,38		1469,61	10,00	1459,61	
33. Oláh-Andrásfalva . . . . .			167,83		167,83		167,83	
34. » Hidegkut . . . . .			635,96		635,96		635,96	
35. Rava . . . . .			925,00		925,00		925,00	
36. Rugonfalva . . . . .	292,93		3,98		296,91		296,91	
37. Siklód . . . . .	435,37		1263,09		1698,46		1698,46	
38. Szederjes . . . . .	338,84		217,18		556,02	260,14	295,88	
39. Székely-Keresztur . . . . .	466,76		318,68		785,44		785,44	
40. » Szállás . . . . .			153,16		153,16		153,16	
41. Szent-Ábrahám . . . . .	104,40		663,00		767,40	36,00	731,40	
42. » Demeter . . . . .			316,46		316,46		316,46	
43. » Erzsébet . . . . .	84,87		234,21		319,08	270,82	48,46	
44. { » Mihály (I. rész) . . . . .	253,34		278,52		531,86		531,86	
{ » » (II. ») . . . . .			945,13		945,13		708,85	236,28
45. » Miklós . . . . .			23,58		23,58		23,58	
46. Szolokma . . . . .	414,09		45,58		459,67		459,67	
47. Tarcsafalva . . . . .	329,28				329,28		329,28	
48. Tordátfalva . . . . .	232,80		436,09		668,89		668,89	
49. Uj-Székely . . . . .			39,00		39,00		39,00	
50. Vécze . . . . .			722,36		722,36		722,36	
összesen	15457,79		22936,65		38394,44	1985,39	36124,77	284,28
<b>4. Rendezett tanácsú városok.</b>								
Székely-Udvarhely . . . . .	424,81		307,60		732,41	328,81	403,60	

összes erdőterületéből								Az erdőbirtokhoz tartozó			
a tulajdonos jogi minősége szerint								az 1879. évi XXXI. t.-cz. 17. §. alá tartozó összes erdőterület	a 17. §. alá nem tartozó erdő	egyéb termékeny terület	termékellen terület
állami erdő	törvényhatósági és községi erdő	egyházi testületek erdeje	közalapítványi erdő	magánalapítványi erdő	hitbizományi erdő	közbirto-kossági erdő	részvény-társulati erdő				
kataszteri hold											
.	69.19	15.76	.	.	.	.	.	84.95	605.36	.	.
.	.	64.48	.	.	.	1.50	.	65.98	1841.49	.	.
.	21.22	21.45	.	.	.	.	.	42.67	802.64	.	.
.	86.81	40.60	.	.	.	.	.	127.41	1372.72	.	.
.	23.85	28.57	.	.	.	.	.	52.42	433.79	.	.
.	.	.	.	.	.	.	.	.	87.75	.	.
.	1.43	59.52	.	.	.	.	1.81	62.76	1406.83	.	.
.	66.85	.	.	.	.	.	.	66.85	100.98	.	.
.	.	17.74	.	.	.	.	417.90	435.69	200.27	.	.
.	83.58	262.90	.	.	.	.	.	346.48	578.52	.	.
.	20.40	1.89	.	.	.	.	.	22.18	274.72	.	.
.	.	223.77	.	.	.	.	1342.57	1566.34	132.12	.	.
.	.	.	.	.	.	.	77.68	77.68	478.34	.	.
.	3.01	7.61	.	.	.	.	412.72	423.34	362.10	.	.
.	25.12	9.70	.	.	.	.	.	34.82	118.34	.	.
.	155.02	1.89	.	.	.	.	.	156.71	610.69	.	.
.	19.19	5.82	.	.	.	.	.	24.81	291.62	.	.
.	.	14.90	.	.	.	.	205.52	220.42	98.66	.	.
.	.	18.41	.	.	.	.	.	18.41	513.43	.	.
.	.	945.13	.	.	.	.	.	945.13	.	.	.
.	.	1.02	.	.	.	.	.	1.02	22.56	.	.
.	.	31.00	.	.	.	176.80	.	207.80	251.87	.	.
.	.	12.33	.	.	.	.	.	12.33	316.90	.	.
.	10.15	151.69	.	.	.	.	.	161.84	507.05	.	.
.	.	.	.	.	.	.	.	.	39.00	.	.
.	263.17	6.08	.	.	.	.	.	269.25	453.11	.	.
.	5387.47	3623.08	.	.	.	6912.58	.	15923.13	22471.31	.	.
.	669.01	16.15	.	.	.	.	.	685.16	47.25	.	.

A törvényhatóság, járás és erdővel bíró község neve	A törvényhatóság, járás és község							
	talajminőség szerint					fajnevek szerint		
	véderdő	futó- homok- álló erdő	feltétlen erdőtala- jon álló erdő	nem fel- tétlen erdőtala- jon álló erdő	összesen	tölgy- erdő	bükk- és más lomb- erdő	fenyő- erdő
	kataszteri hold							
Ö s s z e								
1. Udvarhelyi járás . . . . .	11531.23	.	86209.33	.	97740.56	1906.29	65727.91	30106.36
2. Homoródi . . . . .	6271.52	.	65299.43	23.15	71594.10	22181.73	46617.41	2794.96
3. Székely-keresztúri járás . .	15457.79	.	22936.65	.	38394.44	1985.39	36124.77	284.28
4. Rendezett tanácsú városok .	424.81	.	307.60	.	732.41	328.61	403.60	.
Főösszeg	33685.35	.	174753.01	23.15	208461.51	26402.22	148873.69	33185.60

összes erdőterületéből									Az erdőbirtokhoz tartozó			
a tulajdonos jogi minősége szerint									az 1879. évi XXXI. t.-cz. 17. §. alá tartozó összes erdőterület	a 17. §. alá nem tartozó erdő	egyéb termékeny terület	termékellen terület
állami erdő	törvényhatósági és községi erdő	egyházi testületek erdeje	közalapítványi erdő	magánalapítványi erdő	hitbizományi erdő	közbirto-kossági erdő	részvény-társulati erdő					
kataszteri hold												


s i t e s.

43.10	2529.60	1962.79	.	.	.	83060.39	.	87595.88	10144.68	.	.
.	4957.49	749.68	.	.	.	55620.82	4.10	61332.09	10262.01	270.00	10.00
..	5387.47	3623.08	.	.	.	6912.58	.	15923.13	22471.31	.	.
.	669.01	16.15	.	.	.	.	.	685.16	47.23	.	.
43.10	13543.57	6351.70	.	.	.	145593.79	4.10	165536.26	42925.23	270.00	10.00

A kir. erdő- felügyelőség és törvényhatóságok neve	A kir. erdőfelügyelőség							
	talajminőség szerint					fajnevek szerint		
	véderdő	futo- homo- kon álló erdő	feltétlen erdőtala- jon álló erdő	nem fel- tétlen erdőtala- jon álló erdő	összesen	tölgy- erdő	bökk- és más lomb- erdő	fenyő- erdő
<b>A marosvásárhelyi kir. erdőfelügyelőség erdőterülete összesen.</b>								
I. Marosvásárhely sz. kir. város	.	.	1303.81	127.85	1431.66	1241.47	190.19	.
%	.	.	91.06	8.94	100.00	86.73	13.27	.
II. Csík vármegye	40823.90	.	358841.01	.	399664.91	1728.76	42215.86	355720.29
%	10.21	.	89.79	.	100.00	0.43	10.56	89.01
III. Maros-Torda vármegye	12988.75	.	325392.71	3373.27	341754.33	27924.83	134114.42	179715.08
%	3.80	.	95.21	0.99	100.00	8.17	39.24	52.59
IV. Udvarhely vármegye	33685.35	.	174753.01	23.15	208461.51	26402.22	148873.69	33185.60
%	16.16	.	83.83	0.01	100.00	12.87	71.41	15.92
összesen	87497.60	.	860290.54	3524.27	951312.41	57297.28	325394.16	568620.97
%	9.20	.	90.43	0.37	100.00	6.02	34.21	59.77



és törvényhatóságok összes erdőterületéből									Az erdőbirtokhoz tartozó			
a tulajdonos jogi minősége szerint									az 1829. évi XXXI. t. cz. 17. §. alá tartozó összes erdőterület	a 17. §. alá nem tartozó erdő	egyéb termékeny terület	terméketlen terület
állami erdő	törvényhatósági és községi erdő	egyházi testületek erdeje	közalapítványi erdő	magán-alapítványi erdő	hitbizományi erdő	közbirto-kossági erdő	részvény-társulati erdő	hold				
	1380.47	17.62	.	.	.	.	.	1398.09	33.57	7.58	.	
	96.37	1.26	.	.	.	.	.	97.63	2.37	.	.	
0.53	326126.86	15374.40	.	.	.	35208.35	.	376710.14	22954.77	.	.	
	81.60	.85	.	.	.	8.81	.	94.26	5.74	.	.	
73565.30	19304.56	13424.12	.	.	.	76275.31	68.94	182638.23	159116.10	2126.90	261.80	
21.52	5.65	2.98	.	.	.	22.32	0.02	53.44	46.50	.	.	
43.10	13543.57	6351.70	.	.	.	145593.70	4.10	165536.26	42925.25	270.00	10.00	
0.02	6.50	.05	.	.	.	69.84	0.00	79.41	20.59	.	.	
79608.93	360355.46	35167.84	.	.	.	257077.45	73.04	726282.72	225029.09	2404.18	271.80	
7.74	37.88	3.70	.	.	.	27.02	0.01	70.35	23.65	.	.	



XIII.

Brassói királyi erdőfelügyelőségi kerület.

Székhelye: **Brassó.**

**A kerületbe tartozó törvényhatóságok:**

*Brassó vármegye, Fogaras vármegye, Háromszék vármegye és Nagy-Küküllő vármegye.*

1851

/1866/

A törvényhatóság, járás és erdővel bíró község neve	A törvényhatóság, járás és község							
	talajminőség szerint					fajnemek szerint		
	véd Erdő	futó-homon- kon álló erdő	feltétlen erdőtala- jon álló erdő	nem fel- tétlen erdőtala- jon álló erdő	összesen	tölgy- erdő	bükk- és más lomb- erdő	fenyő- erdő
	kataszteri hold							
<b>Brassó vármegye.</b> Községek száma: 24. Lélekszám: 86777; terület: 26092 k. h.								
<b>1. Alvidéki járás.</b>								
1. Apáczta . . . . .	10.00		5167.86		5177.86	1075.67	4102.19	
2. Földvár . . . . .	325.50		654.20		979.70	872.70	107.00	
3. Krizba . . . . .	294.50		3666.60	253.35	4214.45	636.00	3578.45	
4. Prázmár . . . . .				788.26	788.26	595.51	192.75	
5. Szász-Hermány . . . . .			57.48	225.82	283.30	283.30		
6. » Magyarós . . . . .	62.86		5837.22		5900.08	1727.00	4173.08	
7. Szent-Péter . . . . .			435.60		435.60	435.60		
8. Veresmart . . . . .			1226.74	635.50	1862.24	635.50	1226.74	
összesen	692.86		17045.70	1902.93	19641.49	6261.28	13380.21	
<b>2. Felvidéki járás.</b>								
1. Barcza-Ujfalu . . . . .				792.70	792.70	792.70		
2. Feketehalom . . . . .	1190.00		11423.32		12613.32	3791.54	8251.78	
3. Keresztényfalva . . . . .			1751.90	3.86	1755.76	312.10	1443.66	
4. Rozsnyó . . . . .	2036.30		10556.83		12593.13	858.19	8104.24	
5. Volkány . . . . .			3301.91		3301.91	1848.00	979.94	
összesen	3226.30		27033.96	796.56	31056.82	7602.53	17335.96	
<b>3. Hétfalusi járás.</b>								
1. Bácsfalu . . . . .	3410.01		1538.69		4948.70		2098.91	
2. Csernátfalva . . . . .	733.55		5301.28		6034.83		2640.83	
3. Hosszufalu . . . . .	3659.56		14404.36		18063.92		13498.96	
4. Türekerecz . . . . .	82.60		113.51	23.63	219.74		137.14	
5. Tatrang . . . . .	366.51		1483.36	42.90	1892.77		897.42	
6. Türkös . . . . .	2214.64				2214.64		622.90	
7. Zajzon . . . . .	1959.97		8453.96		10413.93		7627.36	
összesen	12426.84		31295.16	66.53	43788.53		27523.52	
<b>4. Rendezett tanácsú városok.</b>								
Brassó . . . . .	2177.36		12140.44		14317.80	744.00	6422.18	

Összes erdőterületéből								Az erdőbirtokhoz tartozó			
a tulajdonos jogi minősége szerint								az 1879. évi XXXI. t.-cz. 17. §. alá tartozó összes erdőterület	a 17. §. alá nem tartozó erdő	egyéb termékeny terület	termékletlen terület
állami erdő	törvényhatósági és községi erdő	egyházi testületek erdeje	közalapítványi erdő	magánalapítványi erdő	hitbizományi erdő	közbirto-kossági erdő	részvény-társulati erdő				
<b>kataszteri hold</b>											
.	4936.26	241.60	.	.	.	.	.	5177.86	.	23.10	105.00
.	979.70	.	.	.	.	.	.	979.70	.	62.70	17.60
.	4155.65	58.80	.	.	.	.	.	4214.45	.	40.17	45.18
.	788.26	.	.	.	.	.	.	788.26	.	.	1.35
.	283.30	.	.	.	.	.	.	283.30	.	.	.
.	5900.08	.	.	.	.	.	.	5900.08	.	655.85	19.61
.	435.60	.	.	.	.	.	.	435.60	.	.	25.50
.	1562.24	300.00	.	.	.	.	.	1862.24	.	.	39.06
.	19041.09	600.40	.	.	.	.	.	19641.49	.	781.82	253.20
.	792.70	.	.	.	.	.	.	792.70	.	.	.
.	12613.32	.	.	.	.	.	.	12613.32	.	.	17.60
.	1740.80	11.10	.	.	.	.	.	1751.90	3.86	42.90	15.20
.	12322.60	270.53	.	.	.	.	.	12593.13	.	23.77	.
.	2788.51	513.40	.	.	.	.	.	3301.91	.	26.95	45.76
.	30257.93	795.03	.	.	.	.	.	31052.96	3.86	93.62	78.56
.	4948.70	.	.	.	.	.	.	4948.70	.	.	.
.	6034.83	.	.	.	.	.	.	6034.83	.	.	.
.	18055.93	.	.	.	.	.	.	18055.93	7.99	.	.
.	196.11	23.63	.	.	.	.	.	219.74	.	.	.
.	1849.87	42.90	.	.	.	.	.	1892.77	.	.	.
.	2214.64	.	.	.	.	.	.	2214.64	.	.	.
.	10284.89	129.04	.	.	.	.	.	10413.93	.	.	.
.	43584.97	195.57	.	.	.	.	.	43780.54	7.99	899.61	.
.	14291.82	16.41	.	.	.	.	.	14308.23	9.57	.	176.77

A törvényhatóság, járás és erdővel bíró község neve	A törvényhatóság, járás és község							
	talajminőség szerint					fajnemek szerint		
	véderdő	futo- homo- kon álló erdő	feltétlen erdőtala- lon álló erdő	nem fel- tétlen erdőtala- lon álló erdő	összesen	tölgy- erdő	bük- és más lomb- erdő	fenyő- erdő
Ö s s z e -								
1. Alvidéki járás . . . . .	692.86		17045.70	1902.93	19641.49	6261.28	13380.21	
2. Felvidéki » . . . . .	3226.30		27033.96	796.56	31056.82	7602.53	17335.90	6118.33
3. Hétfalusi » . . . . .	12426.84		31295.16	66.53	43788.52		27523.52	16265.01
4. Rendezett tanácsú városok .	2177.36		12140.44		14317.80	744.00	6422.18	7151.62
Főösszeg	18523.36		87515.26	2766.02	108804.64	14607.81	64661.87	29534.96



Összes erdőterületéből								Az erdőbirtokhoz tartozó			
a tulajdonos jogi minősége szerint								az 1879. évi XXXI. t.-cz. 17. §. alá tartozó összes erdőterület	a 17. §. alá nem tartozó erdő	egyéb termékeny terület	termékellen terület
állami erdő	törvényhatósági és községi erdő	egyházi testületek erdeje	közalapítványi erdő	magánalapítványi erdő	hitbizományi erdő	közbirtokossági erdő	részvénytársulati erdő				
kataszteri hold											
s i t é s.											
.	19041.09	600.40	.	.	.	.	.	19641.49	.	781.82	253.20
.	30257.93	795.03	.	.	.	.	.	31052.96	3.86	93.62	78.56
.	43584.97	195.57	.	.	.	.	.	43780.54	7.98	.	.
.	14291.82	16.41	.	.	.	.	.	14308.23	9.57	899.61	176.77
.	107175.81	1607.41	.	.	.	.	.	108783.22	21.42	1775.05	508.53

A törvényhatóság, járás és erdővel bíró község neve	A törvényhatóság, járás és község							
	talajminőség szerint					fajnevek szerint		
	védérdő	futó-homokon álló erdő	feltétlenül erdőtalajon álló erdő	nem feltétlenül erdőtalajon álló erdő	összesen	tölgy-erdő	bükk-és más lomb-erdő	fenyő-erdő
	kataszteri hold							
<b>Fogaras vármegye.</b>								
Községek száma: 89.								
Lélekszám: 88217; terület: 42269 k. h.								
<b>1. Tőresvári járás.</b>								
1. Almás-Mező . . . . .	552,64		3693,91	11,52	4258,07		4247,07	11,00
2. Holbák . . . . .			2707,27		2707,27		2707,27	
3. Ó-Tohán . . . . .	183,70		1091,90		1275,60	60,00	1154,60	61,00
4. Szunyogszék . . . . .			5103,38	1420,39	6523,77	1405,85	5117,92	
5. Tőresvár . . . . .	3167,98		9970,16		13138,14		3893,84	9244,30
6. Vledény . . . . .			2034,67	4,42	2039,09		2039,09	
7. Zernest . . . . .	11480,23		9235,00		20715,23		14760,02	5955,21
összesen	15384,55		33836,29	1436,33	50657,17	1465,85	33919,83	15271,51
<b>2. Sárkányi járás.</b>								
1. Alsó-Komána . . . . .			441,50		441,50	441,50		
2. Venicze . . . . .			1550,47	319,12	1869,59		1869,59	
3. Felső-Komána . . . . .			5984,29		5984,29	1295,43	4688,86	
4. Venicze . . . . .			4523,32	79,63	4602,95	1595,76	3007,19	
5. Grid . . . . .			1812,45		1812,45	8,90	1803,55	
6. Kucsuláta . . . . .	476,19		3654,38		4130,57		188,00	3942,57
7. Lupsa . . . . .			776,29	437,10	1213,39	846,27	367,12	
8. Mundra . . . . .			8,87	321,77	330,64	321,77	8,87	
9. Ohába . . . . .			2133,82	94,23	2228,05	25,58	2202,47	
10. Ó-Sinka . . . . .			8017,66	40,00	8057,66	1421,00	6324,66	311,00
11. Páró . . . . .				647,10	647,10	647,10		
12. Persány . . . . .			2787,33		2787,33	392,00	2395,33	
13. Sarkaica . . . . .	850,00		4830,32		5680,32		4189,38	1490,94
14. Sárkány . . . . .				5,76	5,76	5,76		
15. Todoricza . . . . .				58,00	58,00	58,00		
16. Uj-Sinka . . . . .	127,00		9393,68		9520,68		9520,68	
17. Vád . . . . .				91,56	91,56	91,56		
összesen	1453,19		45914,38	2094,27	49461,84	7338,83	40320,41	1802,80

összes erdőterületéből								Az erdőbirtokhoz tartozó			
a tulajdonos jogi minősége szerint								az 1879. évi XXXI. t.-cz. 17. §. alá tartozó tisztes erdőterület	a 17. §. alá nem tartozó erdő	egyéb termékeny terület	termékletlen terület
állami erdő	törvényhatósági és községi erdő	egyházi testületek erdeje	közalapítványi erdő	magán-alapítványi erdő	hírbizományi erdő	közbirto-kossági erdő	részvény-társulati erdő				
kataszteri hold											
		397.12				205.40		602.52	3655.55	7.60	1.10
	1269.00	13.50						1282.50	1424.77		
	1275.60							1275.60			39.70
646.20	5625.26	33.00						6304.46	219.31	230.17	12.53
	12349.25	752.30						13101.45	36.69	23.50	33.70
	1939.09	100.00						2039.09		4.01	5.68
	19953.35	646.54						20600.39	114.84	7.35	187.30
646.20	42412.05	1942.36				205.40		45206.01	5451.16	272.63	280.01
355.31	86.19							441.50			
	14.00	32.32				1557.05		1603.37	266.22	109.19	26.41
2618.67	3365.62							5984.29			
1730.97	1030.19	7.50				1834.29		4602.95		4.27	1.26
	1796.38							1796.38	16.07		
1354.93	1997.04							3351.97	778.60		
690.19						523.20		1213.39			3.80
330.64								330.64			
	2133.82							2133.82	94.23		
1529.67	5686.04	26.00				815.95		8057.66			12.89
647.10								647.10			
600.00	2118.33	69.00						2787.33			
3499.32	1887.00	48.00				246.00		5680.32			
5.76								5.76			
	58.00							58.00			
4855.81	4038.25	40.00				586.62		9520.68			
	91.56							91.56			
18218.97	24302.42	222.82				5563.11		48306.72	1155.12	113.46	44.36

A törvényhatóság, járás és erdővel bíró község neve	A törvényhatóság, járás és község							
	talajminőség szerint					fajnemek szerint		
	véderdő	futó- homon- kon álló erdő	feltétlen erdőtala- jon álló erdő	nem fel- tétlen erdőtala- jon álló erdő	összesen	tölgy- erdő	bükk- és más lomb- erdő	fenyő- erdő
<b>* 3. Fogarasi járás.</b>								
1. Breáza . . . . .	2301.63		1097.80		3399.43	994.17	2405.26	
2. Dezsán . . . . .	1272.56		571.27		1843.83	514.27	1329.56	
3. Galacz . . . . .			253.24		253.24	253.24		
4. Herszény . . . . .				79.83	79.83	79.83		
5. Kis-Berivoj . . . . .	636.72		2084.37		2721.09	1642.00	1079.09	
6. Kopacsel . . . . .	3753.84		3373.37		7127.21	4481.19	2646.02	
7. Lisza . . . . .	1323.60		2167.29		3490.89	1758.52	1732.37	
8. Marginen . . . . .	2720.77		5215.95		7936.72	4499.20	3437.52	
9. Nagy-Berivoj . . . . .	534.95		2104.19		2639.14	2175.14	464.00	
10. Netol . . . . .			396.32		396.32	396.32		
11. Posorta . . . . .	408.25				408.25		408.25	
12. Sebes . . . . .			842.87		842.87	842.87		
13. Teleki és Vajda-Récsé . . . . .			2477.50		2477.50	1750.00	727.50	
összesen	12952.32		20584.17	79.83	33616.32	253.24	19133.51	14229.57
<b>4. Alsó-árpási járás.</b>								
1. Alsó-Árpás . . . . .	689.63		528.75	254.56	1472.94	178.56	954.63	
2. » Porumbák . . . . .	544.50				544.50	544.50		
3. » Utsa . . . . .	1032.37		975.25		2007.62	975.25	1032.37	
4. » Vist . . . . .	967.62		592.22		1559.84	592.22	967.62	
5. Dragus . . . . .	510.62		1127.98	103.67	1742.27	1231.65	510.62	
6. Felső-Árpás . . . . .	1794.92		1212.81		3007.73	1212.81	1794.92	
7. » Porumbák . . . . .	841.16		4199.72		5040.88	4377.32	663.66	
8. » Utsa . . . . .	1109.48		1825.73		2935.21	1833.61	1101.60	
9. » Vist . . . . .	1109.94		1456.10		2566.04	1273.04	1293.00	
10. Földvár . . . . .			68.00	8.00	76.00	76.00		
11. Gajná . . . . .			475.87		475.87	80.26	395.61	
12. Keleti- Felső-Szombatfalva . . . . .	833.00		1666.58		2499.58	1887.58	612.00	
13. Kercz . . . . .	73.49				73.49	73.49		
14. Kolun . . . . .			312.68		312.68	93.25	219.43	
15. Korb . . . . .			319.35		319.35		159.35	160.00
16. Nyugati-Felső-Szombatfalva . . . . .			26.66	56.13	82.79	56.13	26.66	
17. Oláh-Ujfalu . . . . .	24.30		750.46		774.76	48.82	726.14	

összes erdőterületéből									Az erdőbirtokhoz tartozó			
a tulajdonos jogi minősége szerint									az 1879. évi XXXI. t.-cz. 17. §-án tartozó összes erdőterület	a 17. §-án nem tartozó erdő	egyéb termékeny terület	termékellen terület
állami erdő	törvényhatósági és közszégi erdő	egyházi testületek erdeje	közalapítványi erdő	magánalapítványi erdő	hitbizományi erdő	közbirtokossági erdő	részvénytársulati erdő	kataszteri hold				
1034.65	457.91	35.00	.	.	.	1871.87	.	3399.43	.	.	.	
.	278.33	.	.	.	.	1510.63	.	1788.96	54.87	.	.	
.	253.24	.	.	.	.	.	.	253.24	.	.	.	
.	79.83	.	.	.	.	.	.	79.83	.	.	.	
.	996.00	.	.	.	.	1725.09	.	2721.09	.	.	.	
2438.00	3276.10	.	.	.	.	1413.11	.	7127.21	.	.	.	
116.00	1465.45	.	.	.	.	1909.44	.	3490.89	.	130.18	.	
4278.97	2998.25	.	.	.	.	659.50	.	7936.72	.	41.90	.	
.	1467.60	.	.	.	.	1171.54	.	2639.14	.	23.62	3.73	
.	396.32	.	.	.	.	.	.	396.32	.	29.20	.	
.	408.25	.	.	.	.	.	.	408.25	.	.	.	
.	842.87	.	.	.	.	.	.	842.87	.	.	.	
.	1802.00	.	.	.	.	675.50	.	2477.50	.	.	.	
7867.62	14722.15	35.00	.	.	.	10936.68	.	33561.45	54.87	224.90	3.73	
.	10.50	13.50	.	.	.	579.40	.	603.40	869.54	.	11.82	
.	544.50	.	.	.	.	.	.	544.50	.	.	.	
1053.31	475.25	.	.	.	.	479.06	.	2007.62	.	.	.	
.	.	.	.	.	.	1559.84	.	1559.84	.	.	.	
153.67	105.44	482.90	.	.	.	1000.26	.	1742.27	.	18.73	32.60	
.	1246.66	.	.	.	454.46	156.23	.	1857.37	1150.36	.	.	
3331.66	1709.22	.	.	.	.	.	.	5040.88	.	.	.	
1763.50	1051.34	.	.	.	.	120.37	.	2935.21	.	.	.	
1225.95	35.19	11.60	.	.	.	1293.30	.	2566.04	.	.	10.10	
.	76.00	.	.	.	.	.	.	76.00	.	.	.	
.	475.87	.	.	.	.	.	.	475.87	.	.	.	
.	2066.58	433.00	.	.	.	.	.	2499.58	.	5.58	2.32	
.	73.49	.	.	.	.	.	.	73.49	.	.	.	
.	312.68	.	.	.	.	.	.	312.68	.	.	.	
.	319.35	.	.	.	.	.	.	319.35	.	.	.	
.	82.79	.	.	.	.	.	.	82.79	.	.	.	
.	365.62	.	.	.	.	.	.	365.62	409.14	.	.	

A törvényhatóság. járás és erdővel bíró község neve	A törvényhatóság, járás és község							
	talajminőség szerint					fanemek szerint		
	véderdő	futo- homo- kon álló erdő	feltétlen erdőtala- jon álló erdő	nem fel- tétlen erdőtala- jon álló erdő	összesen	tölgy- erdő	bükks- és más lomb- erdő	fenyő- erdő
18. Oprea-Kerczisóra . . . . .	1335.37	.	1652.75	.	2988.12	.	2251.00	737.12
19. Rukkor . . . . .	.	.	363.31	.	363.31	.	363.31	.
20. Skorei . . . . .	460.00	.	1616.63	.	2076.63	.	1616.63	460.00
21. Streza-Kerczisóra . . . . .	1311.17	.	1784.93	.	3096.12	.	2096.12	1000.00
22. Szarata . . . . .	236.51	.	2093.78	198.21	2528.50	100.00	1342.07	1086.43
összesen	12874.08	.	23049.58	620.57	36544.23	632.82	23537.44	12373.97

## Ö s s z e -

1. Töresvári járás . . . . .	15384.53	.	33836.29	1436.33	50657.17	1465.85	33919.81	15271.51
2. Sárkányi járás . . . . .	1453.19	.	45914.38	2094.27	49461.84	7338.63	40320.41	1802.50
3. Fogarasi járás . . . . .	12952.32	.	20584.17	79.83	33616.32	253.24	19133.51	14229.37
4. Alsó-árpási járás . . . . .	12874.08	.	23049.58	620.57	36544.23	632.82	23537.44	12373.97
Főösszeg	42664.14	.	123384.42	4231.00	170279.56	9690.54	116911.17	43677.85



Összes erdőterületéből								Az erdőbirtokhoz tartozó			
a tulajdonos jogi minősége szerint								az 1879. évi XXXI. t.-cz. 17. §. alá tartozó összes erdőterület	a 17. §. alá nem tartozó erdő	egyéb termékeny terület	termékeny terület
állami erdő	törvényhatósági és községi erdő	egyházi testületek erdeje	közalapítványi erdő	magánalapítványi erdő	hitbizományi erdő	közbirto-kossági erdő	részvény-társulati erdő				
kataszteri hold											
.	946.74	.	.	.	.	.	.	946.74	2041.38	.	.
.	323.14	.	.	.	.	.	.	323.14	40.17	.	.
.	632.06	.	.	.	.	1444.57	.	2076.63	.	.	.
.	789.39	41.56	.	.	.	510.58	.	1341.53	1754.59	21.44	7.04
1444.35	33.00	27.00	.	.	.	1024.15	.	2528.50	.	.	20.34
8972.44	11674.81	1009.56	.	.	454.46	8167.78	.	30279.05	6265.18	45.75	84.31

## s i t é s.

646.20	42412.05	1942.36	.	.	.	205.10	.	45206.01	5451.16	272.63	280.01
18218.37	24302.42	222.82	.	.	.	5563.11	.	48306.72	1155.12	113.46	44.36
7867.62	14722.15	35.00	.	.	.	10936.68	.	33561.45	54.87	224.90	3.73
8972.44	11674.81	1009.56	.	.	.	454.46	8167.78	30279.05	6265.18	45.75	84.31
35704.63	93111.43	3209.74	.	.	.	454.46	24872.97	157353.23	12926.33	656.74	412.41

A törvényhatóság. járás és erdővel bíró község neve		A törvényhatóság, járás és község							
		talajminőség szerint					fanemek szerint		
		véderdő	fűtő- homon- kon álló erdő	feltétlen erdőtala- lon álló erdő	nem fel- tétlen erdőtala- lon álló erdő	összesen	tölgy- erdő	bűkk- és más lomb- erdő	fenyő- erdő
<b>Háromszék vármegye.</b>									
Községek száma : 112.									
Lélekszám : 130068; terület : 677248 k. h.									
<b>1. Sepsí járás.</b>									
1. Al-Doholy . . . . .	80.00		425.20		505.20	505.20			
2. Angyalos . . . . .			368.62		368.62	36.63	331.99		
3. Árkos . . . . .			3677.02	181.94	3858.96	584.00	3274.96		
4. Besenyő . . . . .			150.68		150.68	46.40	104.28		
5. Bikfalva . . . . .	247.00		18250.95	141.00	18638.95	367.38	18271.57		
6. Bodola . . . . .	1242.00		13068.77	172.19	14482.96	814.12	13668.84		
7. Búkszád . . . . .	318.00		7271.39		7589.39		7589.39		
8. Egerpatak . . . . .		61.94	81.30		143.24	9.55	133.69		
9. Eresztevény . . . . .			205.54		205.54	205.54			
10. Étfalva . . . . .			21.43		21.40	13.61	7.79		
11. Fel-Doholy . . . . .			410.31		410.34		410.34		
12. Fotos . . . . .	44.40		6963.35	346.86	7354.67	3228.79	4125.88		
13. Ilyefalva . . . . .			1287.78	413.00	1700.78	1283.60	417.18		
14. Kálnok . . . . .			1667.12	266.68	1933.80	727.47	1206.33		
15. Kis-Borosnyó . . . . .	71.62		3405.92	122.54	3600.05	830.81	2769.24		
16. Komolló . . . . .		301.20			301.20		301.20		
17. Kőröspatak . . . . .			2743.95		2743.95		2743.95		
18. Laborfalva . . . . .		123.20			123.20		123.20		
19. Lisznyó . . . . .			1426.09		1426.09	562.15	863.94		
20. Málnás . . . . .	40.40		3750.27	6.00	3796.67		3796.67		
21. Márkos . . . . .			980.43		980.43	7.43	973.00		
22. Mikó-Ujfalu . . . . .			4071.44		4071.44		4071.44		
23. Nagy-Borosnyó . . . . .			174.55		174.55	174.55			
24. Nyén . . . . .	2788.24		15062.10	173.12	18023.46	539.31	17484.15		
25. Oltszem . . . . .			1414.79	1.44	1416.23	872.25	543.98		
26. Réty . . . . .		615.66			615.66		915.66		
27. Sepsí-Magyarós . . . . .			581.52		581.52	445.59	135.93		
28. * Szent-Iván . . . . .		78.40			78.40		78.40		
29. * * Király . . . . .			987.75		987.75	637.27	350.48		
30. Szacsva . . . . .			1201.53	97.99	1299.52	1150.76	148.76		
31. Zalán . . . . .			2682.24	109.06	2791.30	318.98	2472.32		
összesen	4831.72	1180.40	92332.07	2031.79	100375.98	13361.39	87014.59		

összes erdőterületéből								Az erdőbirtokhoz tartozó			
a tulajdonos jogi minősége szerint								egyéb termékeny terület	terméketlen terület		
állami erdő	törvényhatósági és községi erdő	egyházi testületek erdeje	közalapítványi erdő	magánalapítványi erdő	hitbizományi erdő	közbirtokossági erdő	részvény-társulati erdő			az 1879. évi XXXI. t.-cz. 17. §. alá tartozó összes erdőterület	a 17. §. alá nem tartozó erdő
kataszteri hold											
	505.20	.	.	.	.	.	.	505.20	.	.	
	170.32	65.15	.	.	.	.	.	235.47	133.15	2.00	1.05
	21.23	160.71	.	.	.	2755.38	.	2937.32	921.64	2.37	9.47
	23.20	.	.	.	.	.	.	23.20	127.48	.	.
	15804.64	227.20	.	.	.	1110.48	.	17142.32	1496.63	289.10	38.70
	629.19	137.00	.	.	.	1637.16	.	2403.35	12079.61	.	2.81
	.	.	.	.	.	.	.	.	7589.39	.	.
	75.64	4.10	.	.	.	.	.	79.74	63.50	.	.
	81.81	.	.	.	.	.	.	81.81	123.73	.	.
	2.80	4.02	.	.	.	.	.	6.82	14.61	.	.
	406.85	.	.	.	.	.	.	406.85	3.49	.	.
	812.69	469.99	.	.	.	3793.13	.	5075.81	2278.86	240.19	51.34
	1698.01	.	.	.	.	.	.	1698.01	2.77	13.08	1.82
	22.30	243.77	.	.	.	702.73	.	968.80	965.00	26.90	7.50
	3247.00	16.55	.	.	.	75.61	.	3339.16	260.89	.	.
	.	.	.	.	.	293.20	.	293.20	8.00	.	.
	292.50	287.20	.	.	.	996.10	.	1575.80	1168.15	93.94	21.05
	.	.	.	.	.	123.20	.	123.20	.	.	.
	1065.03	218.45	.	.	.	.	.	1283.48	142.61	.	.
	92.67	355.20	.	.	.	2146.96	.	2594.77	1201.90	15.60	.
	.	27.00	.	.	.	555.00	.	582.00	398.43	.	.
	2417.44	.	.	.	.	.	.	2417.44	1654.00	.	.
	174.55	.	.	.	.	.	.	174.55	.	.	.
	1860.31	225.92	.	.	.	3551.21	.	5637.44	12386.02	52.75	0.50
	32.85	59.00	.	.	.	604.13	.	695.98	720.25	159.05	.
	612.66	.	.	.	.	.	.	612.66	3.00	.	.
	356.62	8.14	.	.	.	.	.	364.76	216.76	.	.
	.	.	.	.	.	78.40	.	78.40	.	.	.
	418.85	223.75	.	.	.	235.40	.	878.00	109.75	25.01	1.30
	330.23	55.00	.	.	.	525.26	.	910.49	389.03	7.30	.
	218.24	69.10	.	.	.	1083.24	.	1370.88	1420.42	30.77	3.65
	31372.83	2857.55	.	.	.	20266.33	.	54496.91	45879.07	958.06	139.19

A törvényhatóság, járás és erdővel bíró község neve	A törvényhatóság, járás és község							
	talajminőség szerint					fajnevek szerint		
	védérdő	futó-homon- kon álló erdő	feltétlen erdőtala- jon álló erdő	nem fel- létlen erdőtala- jon álló erdő	összesen	tölgy- erdő	bükk- és más lomb- erdő	fenyő- erdő
	kataszteri hold							
<b>2. Kézdi járás.</b>								
1. Al- és Fel-Torja . . . . .			3857.82		3857.82	930.58	2927.24	
2. Albis . . . . .			577.45		577.45	9.06	568.39	
3. Alsó-Csernáton . . . . .			3200.81	13.89	3214.70	859.54	2355.16	
4. Bélafaiva . . . . .			64.00		64.00	64.00		
5. Bereczk . . . . .	7268.36		11001.75	90.16	18360.27	1204.64	12701.65	4453.96
6. Csomortán . . . . .			3729.64		3729.64		3729.64	
7. Dálnok . . . . .			4170.52		4170.52	2116.21	2054.31	
8. Esztelnek . . . . .	1100.00		10136.61		11236.61	5.39	6841.22	4390.00
9. Felső-Csernáton . . . . .			1983.15		1983.15	1207.84	775.31	
10. Futásfalva . . . . .	68.75		5746.44	107.90	5923.09	891.54	5031.55	
11. Ikafalva . . . . .			1195.89		1195.89	185.15	1010.74	
12. Karatna és Volál . . . . .	409.12		8633.60	125.10	9167.82	3040.06	6127.76	
13. Kézdi-Almás . . . . .			539.50		539.50	150.00	389.50	
14. » Martonos . . . . .	505.00		1871.83		2376.83	250.77	802.16	1323.60
15. » Polyán . . . . .			4178.99		4178.99	376.42	3802.57	
16. » Szt.-Lélek . . . . .	165.51		3911.76		4077.27	2496.69	1580.58	
17. Kurtapatak . . . . .			639.35		639.35	18.60	620.75	
18. Lemhény . . . . .	11847.50		6778.61	612.00	19238.11	929.15	11526.96	6782.00
19. Maksa . . . . .			708.39		708.39	480.44	227.95	
20. Ozsdola . . . . .	3070.31		13045.88	44.40	16160.59	515.72	7105.62	8539.25
21. Peselnek . . . . .			3006.72		3006.72	957.00	2049.72	
22. Sósmező . . . . .	367.60		8624.67		8992.27		8992.27	
23. Szárazpatak . . . . .	550.00		1053.35		1603.35	1603.35		
összesen	25352.15		98656.73	993.45	125002.33	18292.15	81221.35	25488.83
<b>3. Orbai járás.</b>								
1. Gelence . . . . .	10465.37		7901.67	94.78	18461.82	1596.83	11007.71	5857.28
2. Haraly . . . . .			379.91		379.91		379.91	
3. Hilib . . . . .	400.13		301.31		701.44	525.33	176.11	
4. Kovászna . . . . .	421.70		15353.44	3.62	15778.76	348.12	6498.64	8932.00
5. Kőrös . . . . .	452.00		4106.12		4558.12	822.12	1039.00	2697.00

összes erdőterületéből								Az erdőbirtokhoz tartozó			
a tulajdonos jogi minősége szerint								az 1879. évi XXXI. t.-cz. 17. §. alá tartozó összes erdőterület	a 17. §. alá nem tartozó erdő	egyéb termékeny terület	termékellen terület
állami erdő	lőrvényhatósági és községi erdő	egyházi testületek erdeje	közalapítványi erdő	magán-alapítványi erdő	hitbizományi erdő	közbirtokossági erdő	részvénytársulati erdő				
kataszteri hold											
.	3697.46	62.80	.	.	.	62.47	.	3822.73	35.09	5.00	.
.	523.50	.	.	.	.	.	.	523.50	53.92	.	.
.	930.72	55.80	.	.	.	.	.	986.52	2228.18	.	.
.	.	64.00	.	.	.	.	.	64.00	.	.	.
.	17043.78	281.00	.	.	.	.	.	17324.78	1035.49	.	.
.	3701.26	.	.	.	.	.	.	3701.26	28.38	.	.
.	3147.61	.	.	.	.	.	.	3147.61	1022.91	.	.
.	8014.66	5.39	.	.	.	.	.	8020.05	3216.56	.	.
.	1878.25	50.46	.	.	.	.	.	1928.71	54.44	0.60	.
.	5019.75	12.23	.	.	.	.	.	5032.00	891.09	75.87	9.24
.	1064.22	48.34	.	.	.	.	.	1112.76	83.13	7.42	6.18
.	.	3.56	.	.	.	7564.41	.	7567.97	1599.85	193.30	5.10
.	537.50	.	.	.	.	.	.	537.50	2.00	.	.
.	.	87.06	.	.	.	2287.73	.	2374.79	2.04	.	.
.	4143.89	35.10	.	.	.	.	.	4178.99	.	.	.
.	4077.27	.	.	.	.	.	.	4077.27	.	.	.
.	620.75	.	.	.	.	.	.	620.75	18.60	.	.
.	19116.25	11.00	.	.	.	.	.	19127.25	110.88	.	.
.	513.57	54.99	.	.	.	.	.	568.56	139.83	.	.
.	14187.66	68.09	.	.	.	315.06	.	14570.81	1589.78	.	22.94
.	1567.93	13.00	.	.	.	.	.	1580.93	1425.79	0.08	.
.	.	10.56	.	.	.	.	8155.80	8166.36	825.91	.	.
.	623.07	47.60	.	.	.	.	.	670.67	932.68	.	.
.	90409.10	911.30	.	.	.	.	18385.47	109705.77	15296.56	282.27	43.46
.	17217.40	30.20	.	.	.	.	.	17247.60	1214.22	0.50	.
.	374.08	3.17	.	.	.	.	.	377.25	2.66	.	.
.	635.43	22.40	.	.	.	.	.	657.83	43.61	.	.
.	7581.90	142.20	.	.	.	494.50	.	8218.60	7560.16	1.50	.
.	3057.46	33.66	.	.	.	.	.	3091.12	1467.00	2.46	.

A törvényhatóság, járás és erdővel bíró község neve	A törvényhatóság, járás és község							
	talajminőség szerint					fajnevek szerint		
	védérdő	futó-homon- kon álló erdő	feltétlen erdőtala- jon álló erdő	nem fel- tétlen erdőtala- jon álló erdő	összesen	tölgy- erdő	bökk- és más lomb- erdő	fenyő- erdő
	kataszteri hold							
6. Papolcz . . . . .	380.02	.	21028.73	.	21408.75	1988.94	8884.80	10535.01
7. Páva . . . . .	.	.	4439.22	.	4439.22	122.83	892.35	3423.84
8. Zabola . . . . .	7908.60	.	9411.82	1090.20	18410.62	1300.33	136.50	16973.79
9. Zágón . . . . .	2962.68	.	56880.10	220.51	60063.59	337.62	58822.97	903.00
összesen	22990.50	.	119802.62	1409.11	144202.23	7042.12	87838.19	49321.92
<b>4. Miklósvári járás.</b>								
1. Árapatak . . . . .	.	.	3486.87	.	3486.87	3111.52	375.35	.
2. Barót . . . . .	.	.	982.25	.	982.25	982.25	.	.
3. Bodos . . . . .	9.53	.	659.56	11.39	680.48	638.17	42.31	.
4. Bölön . . . . .	.	.	7477.37	118.05	7595.42	822.25	6773.17	.
5. Erősd . . . . .	36.84	.	545.44	.	582.28	568.20	.	14.08
6. Hidvég . . . . .	.	.	5163.43	.	5163.43	532.30	4631.13	.
7. Kőpecz . . . . .	.	.	1007.94	.	1007.94	782.81	225.13	.
8. Közép-Ajta . . . . .	.	.	5086.00	31.73	5117.73	1304.54	3813.19	.
9. Miklósvár . . . . .	.	.	1286.94	235.00	1521.94	566.73	955.21	.
10. Nagy-Bacson . . . . .	.	.	10244.49	4.00	10248.49	2171.82	8076.67	.
11. Száraz-Ajta . . . . .	.	.	4727.19	98.00	4825.19	10.00	4815.19	.
összesen	46.37	.	40667.48	498.17	41212.02	11490.59	29707.35	14.08
<b>5. Rendezett tanácsú városok.</b>								
Sepsi-Sztl-György . . . . .	17.31	.	4176.62	.	4193.93	1760.55	2433.38	.
<b>Ö s s z e -</b>								
1. Sepsi járás . . . . .	4831.72	1180.40	92332.07	2031.79	100375.98	13361.39	87014.59	.
2. Kézdi . . . . .	25352.15	.	98656.73	993.45	125002.33	18292.15	81221.35	25488.87
3. Orbai . . . . .	22990.50	.	119802.62	1409.11	144202.23	7042.12	87838.19	49321.92
4. Miklósvári . . . . .	46.37	.	40667.48	498.17	41212.02	11490.59	29707.35	14.08
5. Rendezett tanácsú városok . . . . .	17.31	.	4176.62	.	4193.93	1760.55	2433.38	.
Főösszeg	53238.05	1180.40	355635.52	4932.52	414986.19	51946.80	288214.86	74824.87



Összes erdőterületéből								Az erdőbirtokhoz tartozó			
a tulajdonos jogi minősége szerint								az 1879. évi XXXI. t. cz. 17. §. alá tartozó összes erdőterület	a 17. §. alá nem tartozó erdő	egyéb termékeny terület	terméketlen terület
állami erdő	törvényhatósági és községi erdő	egyházi testületek erdeje	közalapítványi erdő	magánalapítványi erdő	hitbizományi erdő	közbirtokossági erdő	részvénytársulati erdő				
kataszteri hold											
.	7463.19	3.60	.	.	.	.	.	7466.79	13941.96	0.20	.
.	2176.24	87.16	.	.	.	2147.60	.	4411.00	28.22	187.23	2.73
.	5493.99	243.74	.	.	.	153.16	.	5890.91	12519.71	572.79	.
.	38200.89	.	.	.	.	1379.00	.	39579.89	20483.70	28.75	5.30
.	82200.58	566.15	.	.	.	4174.20	.	86940.99	57261.24	793.43	8.03
.	1488.41	83.93	.	.	.	.	.	1572.34	1914.52	188.45	9.47
.	.	139.10	.	.	.	.	741.63	880.72	101.52	58.16	7.39
.	627.50	32.78	.	.	.	.	.	660.28	20.20	.	.
.	.	648.72	.	.	.	6869.60	.	7518.37	77.05	38.55	1.75
.	518.42	28.26	.	.	.	.	.	546.78	35.50	0.21	.
.	28.74	22.53	.	.	.	816.00	.	867.27	4296.16	66.65	3.33
.	.	284.76	.	.	.	723.18	.	1007.94	.	77.57	31.38
.	1270.90	882.64	.	.	.	2756.49	.	4910.03	207.70	48.60	.
.	.	351.70	.	.	.	466.60	.	818.31	703.63	15.80	4.45
.	10248.49	.	.	.	.	.	.	10248.49	.	.	.
.	3188.48	388.14	.	.	.	98.55	.	3675.17	1150.02	29.64	2.45
.	17370.94	2862.71	.	.	.	12472.06	.	32705.71	8506.31	523.63	60.32
.	3805.53	326.92	.	.	.	.	.	4132.45	61.48	100.08	82.75
s i t é s.											
.	31372.83	2857.55	.	.	.	20266.53	.	54496.91	45879.07	958.06	139.19
.	90409.10	911.29	.	.	.	18385.47	.	109705.77	15296.56	282.27	43.46
.	82200.58	566.15	.	.	.	4174.20	.	86940.99	57261.24	793.43	8.03
.	17370.94	2862.71	.	.	.	12472.06	.	32705.71	8506.31	523.63	60.32
.	3805.53	326.92	.	.	.	.	.	4132.45	61.48	100.08	82.75
.	225158.98	7524.53	.	.	.	55298.32	.	287981.83	127004.66	2657.47	393.75



A törvényhatóság, járás és erdővel bíró község neve		A törvényhatóság, járás és község						
		talajminőség szerint					fajnevek szerint	
		védterdő	futó-homonokon álló erdő	feltétlen erdőtalajon álló erdő	nem feltétlen erdőtalajon álló erdő	összesen	tölgy-erdő	bükk-és más lomb-erdő
kataszteri hold								
<b>Nagy-Küküllő vármegye.</b>								
Községek száma: 125.								
Lélekszám: 13312; terület: 57957 k. h.								
<b>1. Kőhalmi járás.</b>								
1. Ágostonfalva . . . . .	859.66		257.29		1116.75	22.86	1093.89	
2. Alsó-Rákos . . . . .	2436.12		2453.77		4889.89	963.50	3926.39	
3. Datk . . . . .	1170.00		4208.94		5378.94	284.62	5094.32	
4. Felmér . . . . .			2332.00		2332.00	2332.00		
5. Garat . . . . .			2433.61		2433.61	2433.61		
6. Halmágy . . . . .			1948.56		1948.56	1218.87	729.69	
7. Héviz . . . . .	979.01		4245.74		5224.75	1919.00	3305.75	
8. Hidegkut . . . . .			876.03		876.03	260.00	616.03	
9. Homoród . . . . .			1707.75		1708.75	1467.75	240.00	
10. Kacza . . . . .			543.00		543.00	381.00	162.00	
11. Királyhalma . . . . .			1155.83		1155.83	1155.83		
12. Kóbor . . . . .			906.19		906.19	757.19	149.00	
13. Kőhalom . . . . .			3488.68		3488.68	2122.86	1366.82	
14. Lemnek . . . . .			514.31		514.31	514.31		
15. Longodár . . . . .			1920.21		1920.21	1610.21	310.00	
16. Mátéfalva . . . . .	164.00		2712.21		2876.21		2876.21	
17. Mirkvásár . . . . .			2518.43		2518.43	2518.43		
18. Oláh-Tyukos . . . . .			1022.15		1022.15	778.00	244.15	
19. Olt-Bogát . . . . .	1904.83				1904.83	463.00	1441.83	
20. Pálos . . . . .			25.81		25.81	25.81		
21. Rádós . . . . .	11.00		1349.17		1360.17	1221.80	138.37	
22. Sona . . . . .			79.00		79.00	27.00	52.00	
23. Sövényység . . . . .			853.54		853.54	845.54	8.00	
24. Szász-Buda . . . . .			2065.16		2065.16	1481.16	584.00	
25. Fehéregyháza . . . . .			589.06		589.06	589.06		
26. Tyukos . . . . .			4350.80		4350.80	3850.80	500.00	
27. Ugra . . . . .			1796.06		1796.06	1796.06		
28. Őrmös . . . . .	157.87		3111.66		3269.53	90.00	3179.53	
29. Woldorf . . . . .			247.33		247.33	132.35	114.98	
30. Zsibek . . . . .			2399.63		2399.63	916.63	1483.00	
összesen	7682.29		52111.92		59794.21	32178.85	27615.36	

összes erdőterületéből								Az erdőbirtokhoz tartozó			
a tulajdonos jogi minősége szerint								az 1878. évi XXXI. t.-cz. 17. §. alá tartozó összes erdőterület	a 17. §. alá nem tartozó erdő	egyéb termékeny terület	termékeny terület
állami erdő	örvényhatósági és községi erdő	egyházi testületek erdeje	közalapítványi erdő	magánalapítványi erdő	hitbizományi erdő	közbirto-kossági erdő	részvény-társulati erdő				
kataszteri hold											
	1013.82	8.00						1021.82	94.93		
	2369.34	90.20						2459.54	2430.33		
		110.00				1060.00		1170.00	4208.94		
	2332.00							2332.00			50.87
	2433.61							2433.61			
	1948.56							1948.56			
		102.01				997.40		1099.41	4125.34		
						203.63		203.63	672.40		
	1707.75							1707.75			
	543.00							543.00			
						562.96		562.96	592.87		
	906.19							906.19			
	3478.62							3478.62	10.06		0.37
	514.31							514.31			
	509.71							509.71	1410.56		
	848.00	54.00						902.00	1974.21		
	2518.43							2518.43			
	1022.15							1022.15			3.04
	1831.45	73.38						1904.83			
	25.81							25.81			
	1272.89	87.28						1360.17			
	79.00							79.00			
	818.23	35.31						853.54			
	1859.56	205.60						2065.16			
	589.06							589.06			
	4344.53							4344.53	6.27		
	1796.06							1796.06			
		46.25				2332.90		2379.15	890.38		
	15.00	3.57						18.57	228.76		
	2399.63							2399.63			34.82
	37176.71	815.60				5156.89		43149.20	16645.01		89.30

A törvényhatóság, járás és erdővel bíró község neve		A törvényhatóság, járás és község						
		talajminőség szerint					fajnemek szerint	
		védérdő	futó-homon- kon álló erdő	feltétlen erdőtala- jon álló erdő	nem fel- tétlen erdőtala- jon álló erdő	összesen	tölgy- erdő	bükk- és más lomb- erdő
kataszteri hold								
<b>2. Szent-ágotai járás.</b>								
1. Alsó-Gezés . . . . .			103.31		103.31	20.31	83.00	
2. Apátfalva . . . . .			802.70		802.70	636.70	166.00	
3. Báránykút . . . . .	10.00		1202.66		1212.66	941.22	271.44	
4. Boholez . . . . .			781.78		781.78	494.28	287.50	
5. Boldogváros . . . . .			473.48		473.48	144.48	329.00	
6. Brulya . . . . .			2471.40		2471.40	1461.00	1010.40	
7. Bűrökös . . . . .			671.78		671.78	286.82	384.96	
8. Felső-Gezés . . . . .			497.07		497.07	286.06	211.01	
9. Gerdály . . . . .			730.60		730.60	19.98	710.62	
10. Jakabfalva . . . . .			1398.10		1398.10	492.00	906.10	
11. Kálbor . . . . .			574.02		574.02	304.02	270.00	
12. Kis-Sink . . . . .			838.44		838.44	459.83	378.61	
13. Kövesd . . . . .			63.22		63.22	30.76	32.46	
14. Lesses . . . . .			1354.90		1354.90	747.19	607.71	
15. Magaré . . . . .			1537.50		1537.50	291.25	1246.25	
16. Mártonhegy . . . . .			2169.31		2169.31	1269.34	900.07	
17. Morgonda . . . . .			1195.60		1195.60	785.00	410.60	
18. Nádpatak . . . . .			1300.05		1300.05	1300.05		
19. Nagy-Sáros . . . . .			1754.92		1754.92	1671.92	83.00	
20. Sink . . . . .			5249.13		5249.13	3482.13	1767.00	
21. Oláh-Ivánfalva . . . . .			220.08		220.08	5.00	215.08	
22. Prázmár . . . . .			1621.90		1621.90	400.00	1221.90	
23. Prépostfalva . . . . .	13.00		1389.30		1402.30	214.44	1187.86	
24. Rozsonda . . . . .			1660.40		1660.40	530.00	1130.40	
25. Szászhalom . . . . .			346.01		346.01	346.01		
26. Szász-Zalatna . . . . .			1120.38		1120.38	335.90	785.38	
27. Szent-Ágota . . . . .			3546.73		3546.73	1976.73	1570.00	
28. Ujváros . . . . .			539.92		539.92	519.00	20.92	
29. Vecsérd . . . . .			188.80		188.80	160.00	28.80	
30. Verd . . . . .			623.00		623.00	423.00	200.00	
31. Vesződ . . . . .			1227.90		1227.90	1065.00	162.90	
összesen	23.00		37654.39		37677.39	21098.42	16578.97	

Összes erdőterületéből								Az erdőbirtokhoz tartozó			
a tulajdonos jogi minősége szerint								az 1879. évi XXXI. t.-cz. 17. §. alá tartozó összes erdőterület	a 17. §. alá nem tartozó erdő	egyéb termékeny terület	termékellen terület
állami erdő	törvényhatósági és községi erdő	egyházi testületek erdeje	közalapítványi erdő	magánalapítványi erdő	hitbizományi erdő	közbirto-kossági erdő	részvény-társulati erdő				
kataszteri hold											
.	.	.	.	.	.	103.31	.	103.31	.	.	.
.	802.70	.	.	.	.	.	.	802.70	.	10.70	.
.	1210.94	1.72	.	.	.	.	.	1212.66	.	.	.
.	781.78	.	.	.	.	.	.	781.78	.	.	.
.	473.48	.	.	.	.	.	.	473.48	.	.	8.47
.	2471.40	.	.	.	.	.	.	2471.40	.	.	.
.	.	23.09	.	.	.	39.02	.	62.11	609.67	.	.
.	392.66	.	.	.	.	104.41	.	497.07	.	.	.
.	730.80	.	.	.	.	.	.	730.60	.	.	5.80
.	1398.10	.	.	.	.	.	.	1398.10	.	.	7.10
.	574.02	.	.	.	.	.	.	574.02	.	.	.
.	838.44	.	.	.	.	.	.	838.44	.	.	.
.	21.10	11.36	.	.	.	.	.	32.46	30.76	.	.
.	1354.90	.	.	.	.	.	.	1354.90	.	.	4.20
.	1537.50	.	.	.	.	.	.	1537.50	.	30.00	16.50
.	1953.13	216.18	.	.	.	.	.	2169.31	.	.	.
.	1195.80	.	.	.	.	.	.	1195.60	.	.	0.70
.	1300.05	.	.	.	.	.	.	1300.05	.	.	.
.	1754.92	.	.	.	.	.	.	1754.92	.	.	1.92
.	5249.13	.	.	.	.	.	.	5249.13	.	13.12	18.72
.	76.96	47.72	.	.	.	.	.	124.68	95.10	.	.
.	1621.90	.	.	.	.	.	.	1621.90	.	45.00	6.23
.	1402.30	.	.	.	.	.	.	1402.30	.	.	7.00
.	1660.40	.	.	.	.	.	.	1660.40	.	.	11.30
.	346.01	.	.	.	.	.	.	346.01	.	.	.
.	632.84	20.22	.	.	.	467.32	.	1120.38	.	1.96	0.96
.	3541.43	1.10	.	.	.	.	.	3542.53	4.20	.	.
.	539.92	.	.	.	.	.	.	539.92	.	.	.
.	.	.	.	.	.	188.80	.	188.80	.	.	.
.	623.00	.	.	.	.	.	.	623.00	.	6.50	4.50
.	1227.90	.	.	.	.	.	.	1227.90	.	.	12.20
.	35713.11	321.39	.	.	.	902.86	.	36937.96	740.03	107.28	105.62

A törvényhatóság, járás és erdővel bíró község neve	A törvényhatóság, járás és község							
	talajminőség szerint					fajnemek szerint		
	védérdő	futó-homon- kon álló erdő	feltétlen erdőtala- jon álló erdő	nem fel- tétlen erdőtala- jon álló erdő	összesen	tölgy- erdő	bükk- és más lomb- erdő	fenyő- erdő
	kataszteri hold							
<b>3. Bólya-berethalmi járás.</b>								
1. Asszonyfalva . . . . .	138.77		292.32	379.90	810.99		810.99	
2. Baráthely . . . . .			613.69		613.69		613.69	
3. Baromlaka . . . . .			1706.97		1706.97		1706.97	
4. Berethalom . . . . .			3248.74		3248.74	1185.06	2063.68	
5. Bólya . . . . .	26.97		1045.78		1072.75	150.40	922.35	
6. Buzd . . . . .			408.00		408.00		408.00	
7. Eczel . . . . .			851.59		851.59	65.00	786.59	
8. Egerbegy . . . . .			772.04		772.04		772.04	
9. Hásság . . . . .			108.02		108.02	108.02		
10. Hidegvíz . . . . .			68.66		68.66		68.66	
11. Ingodály . . . . .			674.70		674.70	105.12	569.58	
12. Isztina . . . . .			412.87		412.87		412.87	
13. Kis-Kapus . . . . .			409.50		409.50	59.00	350.50	
14. » Selyk . . . . .			1109.75		1109.75	741.57	368.18	
15. Mardos . . . . .			1246.79		1246.79		1246.79	
16. Mártonfalva . . . . .			1222.15		1222.15	344.13	878.02	
17. Mártontelke . . . . .			653.79		653.79	102.31	551.58	
18. Mihályfalva . . . . .			298.09		298.09		298.09	
19. Muzsna . . . . .			1739.85		1739.85	238.00	1501.85	
20. Nagy-Kapus . . . . .			1470.32		1470.32		1470.32	
21. » Selyk . . . . .			1174.53		1174.53	567.00	607.53	
22. Nemes . . . . .			423.99		423.99		423.99	
23. Péterfalva . . . . .			548.34		548.34		548.34	
24. Riomfalva . . . . .			1013.92		1013.92		1013.92	
25. Rovás . . . . .			935.77		935.77	103.89	831.88	
26. Sáldorf . . . . .			741.55		741.55		741.55	
27. Salkó . . . . .			742.89		742.89	25.18	717.71	
28. Sály . . . . .			1372.69		1372.69	3.00	1369.69	
29. Szász-Almád . . . . .			817.32		817.32		817.32	
30. » Ivánfalva . . . . .			878.51		878.51	66.00	812.51	
31. » Sáros . . . . .			1557.10		1557.10		1557.10	
32. » Vesződ . . . . .	122.13		215.95		338.08	8.93	329.15	
33. Táblás . . . . .			434.14		434.14		434.14	
összesen	287.87		29210.32	379.90	29878.09	3872.51	26005.58	

összes erdőterületéből								Az erdőbirtokhoz tartozó			
a tulajdonos jogi minősége szerint								az 1879. évi XXXI. t.-cz. 17. §. alá tartozó összes erdőterület	a 17. §. alá nem tartozó erdő	egyéb termékeny terület	terméketlen terület
állami erdő	törvényhatósági és községi erdő	egyházi testületek erdeje	közalapítványi erdő	magánalapítványi erdő	hitbizományi erdő	közbirto-kossági erdő	részvény-társulati erdő				
kataszteri hold											
.	711.58	99.41	.	.	.	.	.	810.99	.	1.00	3.59
.	591.91	1.00	.	.	.	.	.	592.91	20.78	.	.
.	1483.81	223.16	.	.	.	.	.	1706.97	.	349.12	.
.	3046.04	191.00	.	.	.	.	.	3237.04	11.70	.	.
.	550.83	148.81	.	.	.	.	.	699.66	373.09	.	.
.	365.19	37.03	.	.	.	.	.	402.24	5.70	.	.
.	782.70	37.09	.	.	.	.	.	819.70	31.89	14.89	.
.	537.28	234.49	.	.	.	.	.	771.77	0.27	10.00	6.77
.	108.02	.	.	.	.	.	.	108.02	.	.	.
.	.	.	.	.	.	.	.	.	68.66	.	.
.	189.75	53.12	.	.	.	.	.	242.87	431.83	.	.
.	71.00	163.56	.	.	.	.	.	234.56	178.31	.	.
.	409.50	.	.	.	.	.	.	409.50	.	57.47	.
.	921.85	184.50	.	.	.	.	.	1106.35	3.40	.	0.35
.	786.56	459.81	.	.	.	.	.	1246.37	0.42	.	.
.	1028.02	175.00	.	.	.	.	.	1203.02	19.13	.	.
.	474.06	161.62	.	.	.	.	.	635.68	18.11	.	.
.	10.00	2.81	.	.	.	.	.	12.81	285.28	.	.
.	1625.20	99.65	.	.	.	.	.	1724.85	15.00	7.68	.
.	1372.21	89.43	.	.	.	.	.	1461.64	8.68	.	4.68
.	1114.71	59.40	.	.	.	.	.	1174.11	0.42	85.08	3.29
.	364.20	57.85	.	.	.	.	.	422.05	1.94	.	2.01
.	195.79	131.00	.	.	.	.	1.00	327.79	220.55	.	.
.	904.63	102.87	.	.	.	.	.	1007.50	6.42	.	.
.	279.00	107.82	.	.	.	.	.	386.82	548.95	.	.
.	297.79	126.87	.	.	.	.	.	424.66	316.89	.	.
.	325.97	66.16	.	.	.	.	.	392.13	350.76	.	.
.	1192.04	176.07	.	.	.	.	.	1368.11	4.58	671.69	60.46
.	721.46	95.66	.	.	.	.	.	817.12	0.20	.	8.12
.	743.60	132.99	.	.	.	.	.	876.59	2.01	3.00	.
.	1547.64	0.13	.	.	.	.	.	1547.77	9.33	.	.
.	182.36	.	.	.	.	.	.	182.36	155.72	.	.
.	384.16	41.15	.	.	.	.	.	425.31	8.83	.	.
.	23318.88	3459.30	.	.	.	.	1.00	26779.18	3098.91	1199.93	89.21



A törvényhatóság, járás és erdővel bíró község neve	A törvényhatóság, járás és község							
	talajminőség szerint					fajnevek szerint		
	véderdő	futó-homon- kon álló erdő	feltétlen erdőtala- jon álló erdő	nem fel- tétlen erdőtala- jon álló erdő	összesen	tölgy- erdő	bükks- és más lomb- erdő	fenyő- erdő
<b>4. Keresdi járás.</b>								
1. Almakerék . . . . .			3377.83		3377.83	223.29	3154.54	
2. Apold . . . . .			2234.95		2234.95	304.00	1930.95	
3. Bese . . . . .			1831.72		1831.72	220.06	1611.66	
4. Dános . . . . .			871.47		871.47	4.00	867.47	
5. Fehéregyháza . . . . .	480.00		1310.75		1790.75	384.00	1406.75	
6. Földszin . . . . .			802.06		802.06	174.75	627.31	
7. Hégen . . . . .			2448.35		2448.35	1362.15	1086.20	
8. Héjjasfalva . . . . .			1062.45		1062.45	609.45	453.00	
9. Holdvilág . . . . .			528.19		528.19	294.00	234.19	
10. Keresd . . . . .			2587.01		2587.01	298.01	2289.00	
11. Mese . . . . .			1234.81		1234.81	1126.81	108.00	
12. Miklóstelke . . . . .			799.86		799.86	520.86	279.00	
13. Nagy-Szöllős . . . . .			875.60		875.60	179.56	696.10	
14. Nethus . . . . .			820.86		820.86	494.86	326.00	
15. Prod . . . . .			832.60		832.60	25.00	807.60	
16. Puszta-Czelina . . . . .			214.25		214.25	214.25		
17. Réten . . . . .			475.25		475.25	272.25	203.00	
18. Rudály . . . . .			713.04		713.04		713.04	
19. Sárpatak . . . . .			664.36		664.36	150.00	514.36	
20. Segesd . . . . .	300.00		1624.28		1924.28	663.81	1260.47	
21. Szász-Dálya . . . . .			3880.68		3880.68	1975.68	1905.00	
22. » Keresztúr . . . . .			1918.53		1918.53	695.00	1223.53	
23. » Kézd . . . . .	100.00		4261.54		4361.54	719.00	3642.54	
24. » Szent-László . . . . .			1729.32		1729.32		1729.32	
25. » Ujfalu . . . . .			1721.55		1721.55	130.00	1591.55	
26. Volkány . . . . .			190.25		190.25	177.25	13.00	
27. Waldhid . . . . .			1437.39		1437.39		1437.39	
28. Zoltán . . . . .			966.58		966.58	202.25	764.33	
összesen	880.00		41415.59		42295.59	11420.29	30875.30	
<b>5. Rendezett tanácsú városok.</b>								
1. Segesvár . . . . .	77.86		7131.37		7209.23	3206.00	4003.23	
2. Medgyes . . . . .			2964.39		2964.39	815.00	2149.39	
összesen	77.86		10095.76		10173.62	4021.00	6152.62	



Összes erdőterületéből								Az erdőbirtokhoz tartozó			
a tulajdonos jogi minősége szerint								az 1879. évi XXXI. L-cz. 17. §. alá tartozó összes erdőterület	a 17. §. alá nem tartozó erdő	egyéb termékeny terület	termékellen terület
állami erdő	törvényhatósági és községi erdő	egyházi testületek erdeje	közalapítványi erdő	magánalapítványi erdő	hitbizományi erdő	közbirtokossági erdő	részvénytársulati erdő				
kataszteri hold											
.	518.76	.	.	.	.	.	.	518.76	2859.07	.	.
.	2201.25	33.70	.	.	.	.	.	2234.95	.	.	14.09
.	711.31	210.00	.	.	.	.	.	921.31	910.41	.	.
.	871.47	.	.	.	.	.	.	871.47	.	.	.
.	.	.	.	.	.	.	.	.	1790.73	.	.
.	151.25	.	.	.	.	.	.	151.25	650.81	.	.
.	2148.15	300.20	.	.	.	.	.	2448.35	.	.	.
.	106.82	32.15	.	.	.	142.64	.	281.61	780.84	.	1.39
.	528.19	.	.	.	.	.	.	528.19	.	.	.
.	622.01	42.78	.	.	.	.	.	664.79	1922.22	.	.
.	1206.62	28.19	.	.	.	.	.	1234.81	.	.	6.61
.	799.86	.	.	.	.	.	.	799.86	.	.	.
.	831.94	39.94	.	.	.	.	.	871.88	3.78	.	.
.	600.00	220.86	.	.	.	.	.	820.86	.	.	.
.	784.41	48.19	.	.	.	.	.	832.60	.	.	3.50
.	.	.	.	6.23	.	208.00	.	214.23	.	.	.
.	.	.	.	.	.	.	.	.	475.25	.	.
.	553.31	159.73	.	.	.	.	.	713.04	.	27.77	5.64
.	.	10.86	.	.	.	.	.	10.86	653.50	.	.
.	1820.28	104.00	.	.	.	.	.	1924.28	.	.	.
.	3827.00	53.68	.	.	.	.	.	3880.68	.	.	.
.	1918.53	.	.	.	.	.	.	1918.53	.	.	.
.	4220.31	141.23	.	.	.	.	.	4361.54	.	.	.
.	1701.14	26.33	.	.	.	.	.	1727.47	1.85	.	.
.	1569.23	152.32	.	.	.	.	.	1721.55	.	8.80	2.51
.	190.25	.	.	.	.	.	.	190.25	.	.	.
.	1277.81	155.73	.	.	.	.	.	1433.54	3.85	.	9.65
.	498.88	.	.	.	.	.	.	498.88	467.70	.	.
.	29658.78	1759.89	.	6.23	.	350.64	.	31775.56	10520.03	36.57	43.39
.	.	.	.	.	.	.	.	.	.	.	.
.	6133.09	883.66	.	5.30	.	.	.	7022.05	187.18	39.30	.
.	2833.64	3.78	.	.	.	.	.	2837.42	126.97	20.37	3.80
.	8966.73	887.44	.	5.30	.	.	.	9859.47	314.15	59.67	3.80

A törvényhatóság, járás és erdővel bíró község neve	A törvényhatóság, járás és község							
	talajminőség szerint					fanemek szerint		
	véderdő	futo- homon- kon álló erdő	feltétlen erdőtala- jon álló erdő	nem fel- létlen erdőtala- jon álló erdő	összesen	tölgy- erdő	bükk- és más lomb- erdő	fenyő- erdő
Ö s s z e								
1. Kőhalmi járás . . . . .	7682.29	.	52111.92	.	59794.21	32178.85	27615.36	.
2. Szent-ágotai járás . . . . .	23.00	.	37654.39	.	37677.39	21098.42	16578.97	.
3. Bolya-berethalmi járás . . . . .	287.87	.	29210.32	379.90	29878.09	3872.51	26005.58	.
4. Keresdi járás . . . . .	880.00	.	41415.59	.	42295.59	11420.29	30875.30	.
5. Rendezett tanácsu városok . . . . .	77.86	.	10095.76	.	10173.62	4021.00	6152.62	.
Főösszeg	8951.02	.	170487.98	379.90	179818.90	72591.07	107227.83	.


Összes erdőterületéből								Az erdőbirtokhoz tartozó			
a tulajdonos jogi minősége szerint								az 1879. évi XXXI. t.-cz. 17. §. alá tartozó összes erdőterület	a 17. §. alá nem tartozó erdő	egyéb termékeny terület	termékellen terület
állami erdő	törvényhatósági és községi erdő	egyházi testületek erdeje	közalapítványi erdő	magánalapítványi erdő	hitbizományi erdő	közbirtokossági erdő	részvénytársulati erdő				
kataszteri hold											

## s i t é s.

.	37176.71	815.60	.	.	.	5156.89	.	43149.20	16645.01	.	89.30
.	35713.11	321.39	.	.	.	902.86	.	36937.36	740.03	107.28	105.62
.	23318.88	3459.30	.	.	.	.	1.00	26779.18	3098.91	1199.03	89.21
.	29658.78	1759.89	.	6.23	.	350.44	.	31775.56	10520.03	36.57	43.39
.	8966.73	887.44	.	5.30	.	.	.	9859.47	314.15	59.67	3.80
.	134834.21	7243.62	.	11.55	.	6410.39	1.00	148500.77	31318.13	1403.45	331.32

A kir. erdő- felügyelőség és törvényhatóságok neve	A kir. erdőfelügyelőség							
	talajminőség szerint					fanemek szerint		
	véderdő	futó- homon- kon álló erdő	feltétlen erdőtala- jon álló erdő	nem fel- tétlen erdőtala- jon álló erdő	összesen	tölgy- erdő	bükk- és más lomb- erdő	fenyő- erdő
<b>A brassói kir. erdőfelügyelőség erdőterülete összesen.</b>								
I. Brassó vármegye . . . . .	18523.38		87515.26	2766.02	108804.64	14607.81	64661.87	29534.96
%	17.02		80.44	2.54	100.00	13.42	59.43	27.15
II. Fogaras vármegye . . . . .	42664.14		123384.42	4231.00	170279.56	9690.54	116911.17	43677.85
%	25.06		72.50	2.44	100.00	5.64	68.71	5.65
III. Háromszék vármegye . . . . .	53238.05	1180.40	355635.52	4932.52	414986.49	51946.80	288214.86	74824.83
%	12.83	0.28	85.69	1.20	100.00	12.55	69.36	18.09
IV. Nagy-Küküllő vármegye . . . . .	8951.02		170487.98	379.90	179818.90	72591.07	107227.83	
%	4.97		94.82	0.21	100.00	40.28	59.72	
összesen	123376.57	1180.40	737023.18	12309.44	873889.59	148836.22	577015.73	148037.64
%	14.11	0.14	84.35	1.40	100.00	17.03	66.04	16.93

és törvényhatóságok összes erdőterületéből								Az erdőbirtokhoz tartozó			
a tulajdonos jogi minősége szerint								az 1870. évi XXXI. t.-cz. 17. §. alá tartozó összes erdőterület	a 17. §. alá nem tartozó erdő	egyéb termékeny terület	termékellen terület
állami erdő	törvényhatósági és községi erdő	egyházi testületek erdeje	közalapítványi erdő	magán-alapítványi erdő	hitbizományi erdő	közbirtokossági erdő	részvénytársulati erdő				
kataszteri hold											
.	107175.81	1607.41	.	.	.	.	.	108783.22	21.42	1775.05	508.53
.	98.50	1.48	.	.	.	.	.	99.98	0.02	.	.
35704.63	93111.43	3209.74	.	.	454.46	24872.97	.	157353.23	12926.33	656.74	412.41
21.02	54.60	1.88	.	.	0.27	14.60	.	92.37	7.63	.	.
.	225158.98	7524.53	.	.	.	55298.32	.	287981.83	127004.66	2657.47	333.75
.	54.28	1.75	.	.	.	13.24	.	89.27	30.78	.	.
.	134834.21	7243.62	.	11.55	.	6410.39	1.00	148500.77	31318.13	1403.45	331.32
.	74.98	4.03	.	0.01	.	3.56	0.00	82.58	17.42	.	.
35704.63	560280.43	19585.20	.	11.55	454.46	86581.68	1.00	702619.05	171270.54	6492.71	1586.01
4.08	64.07	2.25	.	0.00	0.05	9.91	0.00	80.36	19.64	.	.





## XIV.

### Szebeni királyi erdőfelügyelőségi kerület.

Székhelye: **Szeben.**

**A kerületbe tartozó törvényhatóságok:**

*Alsó-Fehér vármegye, Kis-Küküllő vármegye, Szeben vármegye és Torda-Aranyos vármegye.*

1851

/1866/

A törvényhatóság, járás és erdővel bíró község neve	A törvényhatóság, járás és község						
	talajminőség szerint				fajnevek szerint		
	védterdő	futó-homon- kon álló erdő	feltétlen erdőtala- jon álló erdő	nem fel- tétlen erdőtala- jon álló erdő	összesen	tölgy- erdő	bükk- és más lomb- erdő
kataszteri hold							
<b>Alsó-Fehér vármegye.</b>							
Községek száma: 181.							
Lélekszám: 193972; terület: 622173 k. h.							
<b>1. Alvinczi járás.</b>							
1. Akmár . . . . .	50.00		1057.16	1127.00	2234.16	1900.16	334.00
2. Alsó és Felső Maros-Váradja . . . . .			68.41	189.53	257.94	155.20	102.74
3. Alvincz . . . . .	148.00		3256.73	127.00	3531.73	2736.73	795.00
4. Berve . . . . .			191.38	322.00	513.38	513.38	
5. Borbánd . . . . .				228.60	228.60	228.60	
6. Borsómező . . . . .			1757.00		1757.00	1700.00	57.00
7. Csóra . . . . .	50.00		3170.00	722.72	3942.72	2822.72	1120.00
8. Demeterpataka . . . . .			28.31	10.00	38.31	38.31	
9. Drombár . . . . .			97.00	194.30	291.30	291.30	
10. Henningfalva . . . . .			47.61	30.00	77.61	77.61	
11. Karna . . . . .	218.00		1466.44	551.52	2235.96	2163.85	72.11
12. Kisfalud . . . . .			303.76	66.84	370.70	360.94	9.76
13. Limba . . . . .			80.00	30.98	110.98	110.98	
14. Oláh-Dálya . . . . .			227.00	103.81	330.81	330.81	
15. » Herepe . . . . .			147.07	215.15	362.22	362.22	
16. Poklos . . . . .			1417.02	64.00	1481.02	1279.02	202.00
17. Rakató . . . . .	48.00		740.97	71.00	859.97	274.60	585.37
18. Sósptak . . . . .			79.16	103.91	183.07	163.30	19.77
19. Strázsa . . . . .			107.60	70.87	178.47	178.47	
20. Szarakszó . . . . .			405.00	206.00	611.00	610.00	1.00
21. Tartaria . . . . .			1202.00	50.00	1252.00	1162.00	90.00
22. Táté . . . . .			126.30	62.42	188.72	187.72	1.00
összesen	514.00		15975.92	4547.75	21037.67	17647.92	3389.75
<b>2. Balázsfalvi járás.</b>							
1. Balázsfalva . . . . .			5.24	56.00	61.24	11.24	50.00
2. Buzás-Boesárd . . . . .			298.03	261.00	559.03	559.03	
3. Cseső-Holdvilág . . . . .			1107.53	990.00	2097.53	1520.13	577.42
4. Csufud . . . . .			106.24	118.00	224.24	192.24	32.00
5. Farkastelke . . . . .			7.50	15.00	22.50	22.50	
6. Karácsonyfalva . . . . .			54.62	176.74	231.36	231.36	
7. Kis-Cserged . . . . .			64.00	159.00	223.00	223.00	

Összes erdőterületéből								Az erdőbirtokhoz tartozó			
a tulajdonos jogi minősége szerint								az 1879. évi XXXI. t.-cz. 17. §. alá tartozó összes erdőterület	a 17. §. alá nem tartozó erdő	egyéb termékeny terület	termékletlen terület
állami erdő	törvényhatósági és községi erdő	egyházi testületek erdeje	közalapítványi erdő	magán-alapítványi erdő	hitbizományi erdő	közbirtokossági erdő	részvénytársulati erdő				
kataszteri hold											
.	522.00	.	.	.	.	.	.	522.00	1712.16	.	.
2.21	.	163.20	.	.	.	.	.	165.11	92.53	1.50	2.70
16.00	.	290.00	.	1.00	.	2970.00	.	3277.00	254.73	.	.
.	115.73	16.57	.	.	.	.	.	132.30	381.08	.	.
14.46	.	24.01	.	.	.	134.46	.	173.53	55.07	.	.
.	594.00	1112.00	.	.	.	.	.	1706.00	51.00	.	.
.	1093.00	.	.	.	.	93.00	.	1186.00	2756.72	.	.
.	.	.	.	.	.	.	.	.	38.31	.	.
.	.	107.90	.	.	.	183.40	.	291.30	.	.	.
.	.	2.10	.	52.26	.	.	.	54.36	23.25	.	.
.	.	1287.85	.	.	.	946.59	.	2234.14	1.52	.	.
133.76	.	.	.	.	.	111.00	.	245.66	125.04	.	.
.	40.25	.	.	.	.	.	.	40.25	70.73	.	.
.	.	106.00	.	.	.	224.81	.	330.81	.	.	.
.	.	307.07	.	.	.	55.15	.	362.22	.	.	.
.	6.00	881.52	.	.	.	485.33	.	1372.85	108.17	41.20	.
.	.	542.78	.	.	.	312.77	.	855.55	4.42	.	.
.	.	40.91	.	.	.	139.20	.	180.11	2.96	.	.
.	142.87	35.60	.	.	.	.	.	178.47	.	.	.
.	201.00	.	.	.	.	.	.	201.00	410.00	.	.
.	.	2.00	.	.	.	330.00	.	332.00	920.00	.	.
.	37.50	.	.	.	.	148.80	.	186.30	2.42	.	.
166.43	2752.35	4920.11	.	53.26	.	6135.41	.	14027.56	7010.11	42.70	2.70
.	.	61.24	.	.	.	.	.	61.24	.	3.67	0.07
.	.	159.05	.	.	.	.	.	159.05	399.98	5.62	2.73
.	.	154.42	.	.	.	245.18	.	399.60	1697.95	0.42	.
.	.	224.24	.	.	.	.	.	224.24	.	.	.
.	22.50	.	.	.	.	.	.	22.50	.	0.50	.
.	.	6.74	.	.	.	.	.	6.74	224.32	.	.
58.03	.	28.65	.	.	.	136.32	.	223.00	.	0.38	.

A törvényhatóság, járás és erdővel bíró község neve	A törvényhatóság, járás és község							
	talajminőség szerint					fajnevek szerint		
	véderdő	futó-homon- kon álló erdő	feltétlen erdőtalan- on álló erdő	nem fel- tétlen- erdőtalan- on álló erdő	összesen	tölgy- erdő	bükk- és más lomb- erdő	fenyő- erdő
8. Kiskerek . . . . .			13,00	21,00	34,00	34,00		
9. Mihálczfalva . . . . .			103,00	219,00	322,00	199,00	123,00	
10. Monora . . . . .			726,81	243,58	970,39	918,02	52,37	
11. Nagy-Cserged . . . . .			144,00	81,00	225,00	225,00		
12. Obrázsa . . . . .			6,00	7,00	*13,00		13,00	
13. Ohába . . . . .			6,00	6,00	12,00		12,00	
14. Oláh-Csesztve . . . . .			1,00	26,00	27,00	26,00	1,00	
15. Sorostély . . . . .			359,35	259,00	618,35	478,11	140,24	
16. Szász-Csanád . . . . .			619,60	472,84	1092,44	1084,55	7,89	
17. * Patak . . . . .			133,43	140,29	273,72	273,72		
18. Túr . . . . .				36,22	36,22	26,33	9,89	
19. Véza . . . . .			110,84	311,00	421,84	421,84		
összesen			3866,21	3598,67	7464,88	6446,07	1018,81	
<b>3. Kis-enyedi járás.</b>								
1. Alamor . . . . .			129,00	143,55	272,55	136,55	136,00	
2. Buzd . . . . .			11,00	680,00	691,00	691,00		
3. Drassó . . . . .			12,00	7,00	19,00	19,00		
4. Gergelyfája . . . . .			19,74	490,00	509,80	509,80		
5. Hosszutelke . . . . .			41,00	670,00	711,00	711,00		
6. Kis-Enyed . . . . .			125,00	1193,00	1318,00	1318,00		
7. * Ludas . . . . .			86,28	406,22	492,50	492,50		
8. Kutfalva . . . . .				51,24	51,24	51,24		
9. Oláh-Bogát . . . . .			17,00	98,00	115,00	115,00		
10. * Girbó . . . . .			7,00	537,00	544,00	544,00		
11. Pókafalva . . . . .			117,56	230,00	347,56	347,56		
12. Spring . . . . .			104,37	294,87	399,24	358,24	41,00	
13. Székás-Prezáká . . . . .			235,00	456,00	691,00	691,00		
14. Vingárd . . . . .			156,00	1405,00	1561,00	1561,00		
összesen			1060,95	6661,94	7722,89	7545,89	177,00	
<b>4. Magyar-igeni járás.</b>								
1. Alsó-Gáld . . . . .			27,00	47,00	74,00	53,00	21,00	

Összes erdőterületéből

Az erdőbirtokhoz tartozó

a tulajdonosi jogi minősége szerint								az 1879. évi XXXI. t.-cz. 17. §. alá tartozó összes erdőterület	a 17. §. alá nem tartozó erdő	egyéb termékeny terület	termékellen terület
állami erdő	törvényhatósági és községi erdő	egyházi testületek erdeje	közalapítványi erdő	magánalapítványi erdő	hitbizományi erdő	közbirto-kossági erdő	részvény-társulati erdő				

kataszteri hold

								34,00		
11,00								11,00	311,00	
		397,59				527,75		925,34	45,03	
	5,00	43,00						48,00	177,00	
									13,00	
									12,00	
3,00								3,00	24,00	
		28,24				177,11		205,35	413,00	
63,45		744,53				282,04		1090,92	1,52	11,73
		228,43				45,20		273,72		
		26,33						26,33	9,89	9,82
		365,56						365,56	56,28	8,13
135,48	27,50	2468,02				1414,59		4045,59	3419,28	40,37
		272,55						272,55		
	2,00	18,00				98,00		118,00	573,00	
	8,00							8,00	11,00	
	106,81	212,37				113,00		432,18	77,62	0,75
		124,00				54,00		178,00	533,00	
		28,00				592,00		620,00	698,00	
		19,22				175,63		194,85	297,65	
		51,24						51,24		2,11
									115,00	
	12,00	277,00						289,00	255,00	
	7,14	24,00						31,74	315,82	
	0,62	330,00		8,56				339,24	60,00	
	62,00							62,00	629,00	
	2,00	61,00		771,00				834,00	727,00	
	200,37	1418,04		779,56		1032,63		3430,80	4292,09	0,75
	2,00							2,00	72,00	

A törvényhatóság, járás és erdővel bíró község neve	A törvényhatóság, járás és község							
	talajminőség szerint					fajnevek szerint		
	véderdő	fűtő-homok- állók erdő	feltétlen erdőtala- jon álló erdő	nem fel- tétlen erdőtala- jon álló erdő	összesen	tölgy- erdő	bükk- és más lomb- erdő	fenyő- erdő
2. Benedek . . . . .			930.00	341.00	1271.00	105.00	1166.00	
3. Czelná . . . . .	15.00		2281.00	33.00	2329.00	840.00	1489.00	
4. Felső-Gáld . . . . .	584.00		3177.00	65.00	3826.00	1046.00	2780.00	
5. Fenes . . . . .	448.00		6165.97	74.20	6688.17	2.20	6685.97	
6. Galacz . . . . .	2.00		1165.11	3.00	1170.11	105.11	1065.00	
7. Gáldtő . . . . .			21.46	96.00	117.46	63.46	54.00	
8. Gaurény . . . . .	412.30		504.52	24.00	940.82	77.27	863.55	
9. Igenpataka . . . . .	200.00		4252.25	46.00	4498.25	746.13	3752.12	
10. Intregáld . . . . .	1004.00		4927.98	1162.00	7093.98		7067.98	26.00
11. Koslárd . . . . .			28.97	118.18	147.15	57.97	89.18	
12. Krakkó . . . . .	130.00		4429.50	113.19	4672.69	1890.84	2781.85	
13. Magyar-Boros-Bocsárd . . . . .			1484.99	115.76	1600.75	616.69	984.06	
14. Igen . . . . .			75.00	221.94	296.94	296.94		
15. Maros-Szent-Imre . . . . .				1.62	1.62	1.62		
16. Metesd . . . . .	565.00		2329.43	489.00	3383.43	372.40	3011.03	
17. Ompoly-Preszáka . . . . .	129.00		1304.00	10.00	1443.00	219.00	1224.00	
18. Ompolyicza . . . . .	291.00		954.67	25.00	1270.67	498.20	772.47	
19. Petrosán . . . . .	79.00		2741.98	188.00	3008.98	481.98	2527.00	
20. Polyána . . . . .	100.00		1926.88	212.00	2238.88	716.88	1522.00	
21. Sárd . . . . .			982.18	239.00	1221.18	1190.18	31.00	
22. Tótfalud . . . . .	33.00		1503.00	212.60	1748.60	1315.36	433.24	
23. Vajasad . . . . .			12.00	13.54	25.54	25.54		
24. Zalatna . . . . .	447.00		12673.00	969.36	14089.36	1040.36	13049.00	
összesen	4439.30		53897.89	4820.39	63157.58	11762.13	51369.45	26.00
<b>5. Maros-ujvári járás.</b>								
1. Batzháza . . . . .			27.00	49.69	76.69	76.69		
2. Csekelaka . . . . .			86.00	142.90	228.90	215.90	13.00	
3. Csongva . . . . .			196.00	200.00	396.00	396.00		
4. Czintos . . . . .			78.19	79.00	157.19	157.19		
5. Felső-Maros-Ujvár . . . . .			71.00	78.09	149.09	149.09		
6. Gabud . . . . .			53.10	267.32	320.42	320.42		
7. Gambusz . . . . .			71.00	302.46	373.46	373.46		
8. Hari . . . . .			52.00	128.01	180.01	177.50	2.51	
9. Ispánlaka . . . . .			97.00	108.00	205.00	205.00		

összes erdőterületéből								Az erdőbirtokhoz tartozó			
a tulajdonos jogi minősége szerint								az 1878. évi XXXI. t. cz. 17. §. alá tartozó összes erdőterület	a 17. §. alá nem tartozó erdő	egyéb termékeny terület	termékellen terület
állami erdő	törvényhatósági és községi erdő	egyházi testületek erdeje	közalapítványi erdő	magánalapítványi erdő	hitbizományi erdő	közbirto-kossági erdő	részvény-társulati erdő				
kataszteri hold											
	95.00	8.00				980.00		1083.00	188.00		
	32.00	15.00				970.00		1017.00	1312.00		
		938.00				2549.00		3487.00	339.00		
4673.86						1978.11		6651.97	36.20		
552.25		9.00				606.86		1168.11	2.60		
									117.46		
	4.32	486.96				423.67		914.95	25.87		45.80
	0.12					4478.29		4478.41	19.84		
		1005.73				4861.53		5867.26	1226.72		
		0.18				0.18		146.97			
818.81		111.98		355.09		2755.73		4071.65	601.04	6.01	15.94
62.00		11.87				1480.12		1553.99	46.76		
0.11	1.32	145.60				91.88		238.91	58.03		
									1.62		
	1977.16	1298.66				42.03		3317.85	65.58		
605.00		9.00				805.00		1419.00	24.00		
		5.43				706.47		711.90	558.77		
1737.23		31.33				1187.96		2957.12	51.86		
	356.58	1140.30				665.09		2161.97	76.91		
		375.93				400.00		775.93	445.25		
		997.26				584.22		1581.48	167.12	38.70	1.30
	25.54							25.54			
8943.70	50.00	63.00				4999.16		14055.88	33.50		
17422.99	2544.04	6653.84		355.09		30565.12		57541.08	5616.50	44.71	63.04
		3.22						3.22	73.47		
		32.14						32.14	196.76		
		23.00						23.00	373.00		
									157.19		
1.27	1.41	4.41				73.95		81.05	68.04	2.00	
	0.32	19.65						19.97	300.45		
		4.90						42.47	330.99		
		29.51						26.55	56.06	123.95	3.35
	2.00							2.00	203.00		



A törvényhatóság, járás és erdővel bíró község neve	A törvényhatóság, járás és község							
	talajminőség szerint				fajnevek szerint			
	véderdő	futó- homon- kon álló erdő	feltétlen erdőtala- jon álló erdő	nem fel- tétlen erdőtala- jon álló erdő	összesen	tölgy- erdő	bükk- és más lomb- erdő	fenyő- erdő
10. Istvánháza . . . . .			11.00	200.97	211.97	211.97		
11. Kutyfalva . . . . .			2.00	12.00	14.00		14.00	
12. Lándor . . . . .			5.10	9.00	14.10	14.10		
13. Magyar-Bükkös . . . . .			122.00	521.77	643.77	402.38	241.39	
14. » Csesztve . . . . .			377.00	333.00	710.00	649.00	61.00	
15. » Forró . . . . .			25.00	44.00	69.00	67.00	2.00	
16. » Herepe . . . . .			10.00	56.76	66.76	21.01	45.75	
17. » Sulye . . . . .				343.31	343.31	343.31		
18. Maros-Csúcs . . . . .			130.00	260.00	390.00	386.00	4.00	
19. » Káptalan . . . . .			62.00	129.00	191.00	167.00	24.00	
20. » Koppánd . . . . .			27.00	112.22	139.22	55.00	84.22	
21. » Szt-Jakab . . . . .			34.50	136.58	171.08	171.06		
22. » Ujvár-Akna . . . . .			2.76	3.00	5.76	5.76		
23. Medvés . . . . .			33.96	119.12	153.08	153.08		
24. Miklóslaka . . . . .			228.00	160.00	388.00	217.00	171.00	
25. Nagylak . . . . .			291.00	358.00	649.00	483.00	166.00	
26. Oláh-Péterlaka . . . . .			60.00	365.50	425.50	425.50		
27. » Szilvás . . . . .			31.13	60.00	91.13	91.13		
28. » Tordos . . . . .			49.27	71.00	120.27	119.00	1.27	
29. Ózd . . . . .			97.28	602.00	699.28	699.28		
30. Szent-Benedek . . . . .			52.84	159.00	211.84	211.84		
összesen			2383.13	5411.08	7794.81	6964.67	830.14	
<b>6. Nagy-enyedi járás.</b>								
1. Alsó-Orbó . . . . .			256.00	728.32	984.32	984.32		
2. Asszonynépe . . . . .				86.74	86.74	86.74		
3. Csáklya . . . . .	229.00		1030.00	17.00	1276.00	482.00	794.00	
4. Csombord . . . . .			324.53	191.00	515.53	511.75	3.78	
5. Diód . . . . .			369.28	296.11	665.39	664.00	1.39	
6. Diómál . . . . .			587.90	178.78	766.68	626.78	139.90	
7. Fel-Enyed . . . . .			1110.00	636.50	1746.50	1746.50		
8. » Gyógy . . . . .	270.00		1477.00	138.00	1885.00	1227.00	658.00	
9. Felső-Orbó . . . . .			648.00	110.00	758.00	206.00	552.00	
10. Fugad . . . . .			105.00	110.11	215.11	110.00	105.11	

összes erdőterületéből								Az erdőbirtokhoz tartozó			
a tulajdonos jogi minősége szerint								az 1879. évi XXXI. l.-cz. 17. §. alá tartozó összes erdőterület	a 17. §. alá nem tartozó erdő	egyéb termékeny terület	terméketlen terület
állami erdő	törvényhatósági és községi erdő	egyházi testületek erdeje	közalapítványi erdő	magánalapítványi erdő	hitbizományi erdő	közbirto-kossági erdő	részvény-társulati erdő				
kataszteri hold											
	4.03	2.86				7.52		14.41	197.56		
						1.00		1.00	13.00		
	5.79							5.79	8.31		
	3.39	33.27				40.05		76.71	567.00		
						110.00		110.00	600.00		
	16.00							16.00	53.00		
	3.62	21.01						24.63	42.13		
		7.08						7.08	336.23		
		10.00				50.00		60.00	330.00		
	5.00	13.00						18.00	173.00		
1.31								1.31	137.91		
		93.93						93.93	77.15		
5.76								5.76			
	21.50	3.45		15.12				40.07	113.01	0.20	0.71
		7.00		6.00		165.00		171.00	217.00		
		8.65						7.00	642.00		
		38.52						47.17	378.33		
		1.75				34.53		36.28	54.85		
									120.27		
		5.07						5.07	694.21		
		35.49						35.49	176.35		
8.34	71.72	389.30		21.12		546.13		1036.61	6758.20	5.55	0.71
		119.24		106.48				225.74	758.53	2.06	1.30
	6.35	2.31						8.66	78.08		
		52.00				981.00		1033.00	243.00		
		8.51				173.24		181.75	333.78		
		7.61		10.72		252.64		270.97	394.72		
		529.81				131.90		661.71	104.97		
		40.98		1662.63		33.67		1737.28	9.22	12.84	12.80
		136.00						1545.00	340.00		
	2.00	40.00				536.00		578.00	180.00		
									215.11		

A törvényhatóság, járás és erdővel bíró község neve		A törvényhatóság, járás és község							
		talajminőség szerint					fajnemek szerint		
		véderdő	futo- homon- kon álló erdő	feltétlen erdőtala- jon álló erdő	nem fel- tétlen erdőtala- jon álló erdő	összesen	tölgy- erdő	bük- és más lomb- erdő	fenyő- erdő
11. Háperton . . . . .				369,34	369,34	261,34	108,00		
12. Havas-Gyógy . . . . .	225,00		658,00	12,00	895,00		895,00		
13. Kis-Akna . . . . .			21,00	22,80	43,80	20,80	23,00		
14. » Gyógypatak . . . . .	18,00		189,00	81,00	288,00		270,00	18,00	
15. » Sólymos . . . . .				37,61	37,61	27,00	10,61		
16. Közép-Orbó . . . . .			26,00	97,54	123,54	123,54			
17. Lőrinczréve . . . . .				24,02	24,02	14,02	10,00		
18. Magyar-Bagó . . . . .			281,00	630,04	911,04	911,04			
19. » Becze . . . . .			88,14	158,00	246,14	246,14			
20. » Kapud . . . . .				13,81	13,81	7,00	6,81		
21. » Lapád . . . . .			50,45	107,00	157,45	157,45			
22. Maros-Béld . . . . .				1,25	1,25		1,25		
23. » Gombás . . . . .			39,29	84,00	123,29	86,00	37,29		
24. » Szt.-Király . . . . .			80,00	266,61	346,61	343,61	3,00		
25. Megykerék . . . . .			6,00	10,93	16,93	12,93	4,00		
26. Miriszló . . . . .	0,41		314,00	108,20	422,61	417,01	5,60		
27. Muzsina . . . . .	41,00		1234,54	216,00	1491,54	1196,54	295,00		
28. Nyírmező . . . . .			1168,11	229,00	1397,11	1101,99	295,12		
29. Oláh-Apahida . . . . .			133,60	326,10	459,70	459,70			
30. » Lapád . . . . .			409,91	797,56	1207,47	1207,47			
31. » Rákos . . . . .			1000,00	692,00	1692,00	1322,00	370,00		
32. Paczalka . . . . .				17,22	17,22		17,22		
33. Ponor . . . . .			399,00	234,00	633,00		630,00	3,00	
34. Remete . . . . .	1204,00		1405,00	280,00	2889,00	184,00	2705,00		
35. Szabaderdő . . . . .			245,90	18,98	264,88	37,98	226,90		
36. Szász-Ujfalu . . . . .			1,00	25,01	26,01	22,38	3,63		
37. Tompaháza . . . . .			9,07	31,77	40,84	30,34	10,00		
38. Tővis . . . . .			6,00	39,58	45,58		45,58		
39. Vadverem . . . . .			4,00	193,46	197,46	127,46	70,00		
40. Vládháza . . . . .	30,00		534,44	4,00	568,44	177,63	390,81		
összesen	2017,41		14211,16	7621,69	23850,26	15140,96	8688,20	21,00	
<b>7. Verespataki járás.</b>									
1. Abrudfalva . . . . .	18,00		6215,00	121,00	6354,00		6349,00	5,00	
2. Bucsum . . . . .	133,00		7485,00	17,00	7635,00		4992,00	2643,00	

Összes erdőterületéből								Az erdőbirtokhoz tartozó			
a tulajdonos jogi minősége szerint								az 1879. évi XXXI. t.-cz. 47. §. alá tartozó összes erdőterület	a 17. §. alá nem tartozó erdő	egyéb termékeny terület	termékellen terület
állami erdő	törvényhatósági és községi erdő	egyházi testületek erdeje	közalapítványi erdő	magánalapítványi erdő	hitbizományi erdő	közbirtokossági erdő	részvénytársulati erdő				
kataszteri hold											
		2.77				15.00		17.77	351.57		
		5.00				743.00		748.00	147.00		
									43.80		
						28.00		28.00	260.00		
									37.61		
		36.21				86.70		122.91	0.62		
		0.50						0.50	23.52		
		21.01				50.12		71.13	839.91		
		3.63				33.05		36.68	209.46		
									13.81		
		37.66						37.66	119.79		
									1.25		
						22.67		22.67	100.62		
		20.00		58.08		118.66		196.74	149.87		
									16.93		
0.60		20.03		163.96		230.42		415.01	7.60		
	4.68	63.09		957.57		333.95		1359.29	132.25	15.76	10.10
		115.06		96.12				212.08	1185.03		
	112.10	8.10				49.60		169.80	289.90		
	6.01	112.49		107.51		361.91		587.92	619.55		
		132.00						132.00	1560.00		
				0.08				0.08	17.14		
	154.00	8.00						162.00	471.00		
	18.00	178.00				901.00		1097.00	1792.00		
		2.90						2.90	261.98		
		2.38		0.15				2.33	23.48		
		1.77						1.77	39.07		
	4.77	1.78		2.00		8.31		16.86	28.72		
		2.37				47.42		49.79	147.67		
	408.81	122.86						531.67	36.77		
0.60	716.72	1834.99		3165.20		6547.26		12264.87	11585.39	31.26	24.26
3509.00		95.00				2501.00		6105.00	249.00		
2583.00		158.00				2920.00		5661.00	1974.00		

A törvényhatóság, járás és erdővel bíró község neve	A törvényhatóság, járás és község							
	talajminőség szerint					fajnevek szerint		
	véderdő	futo- homo- kon álló erdő	feltétlen erdőtala- jon álló erdő	nem fel- tétlen erdőtala- jon álló erdő	összesen	tölgy- erdő	bők- és más lomb- erdő	fenyő- erdő
3. Kerpenyes . . . . .	.	.	1111.00	27.00	1138.00	.	1062.00	76.00
4. Korna . . . . .	.	.	242.00	70.00	312.00	.	312.00	.
5. Mogos . . . . .	49.00	.	2015.00	690.00	2754.00	.	2668.00	86.00
6. Muska . . . . .	.	.	617.00	68.00	685.00	.	239.00	446.00
7. Szohodol . . . . .	162.00	.	3678.00	61.00	3901.00	.	3116.00	785.00
8. Verespatak . . . . .	28.00	.	456.20	.	484.20	.	451.20	33.00
összesen	390.00	.	21819.20	1054.00	23263.20	.	19189.30	4074.00
<b>8. Rendezett tanácsú városok.</b>								
1. Abrudbánya . . . . .	.	.	988.24	15.00	1003.24	.	930.24	73.00
2. Gyula-Fehérvár . . . . .	.	.	799.00	365.77	1164.77	1164.77	.	.
3. Nagy-Enyed . . . . .	.	.	1481.00	796.87	2277.87	2241.36	36.51	.
4. Vizakna . . . . .	.	.	1043.00	327.00	1370.00	1362.00	8.00	.
összesen	.	.	4311.24	1504.64	5815.88	4768.13	974.75	73.00
<b>Ö s s z e -</b>								
1. Alvinczi járás . . . . .	514.00	.	15975.92	4547.75	21037.67	17647.92	3389.75	.
2. Balázsfalvi járás . . . . .	.	.	3866.21	3598.67	7464.88	6446.07	1018.81	.
3. Kis-enyedi járás . . . . .	.	.	1060.95	6661.94	7722.89	7545.89	177.00	.
4. Magyar-igemi járás . . . . .	4439.30	.	53897.89	4820.39	63157.58	11762.12	51369.45	26.00
5. Maros-újvári járás . . . . .	.	.	2383.13	5411.68	7794.81	6964.67	830.14	.
6. Nagyenyedi járás . . . . .	2017.41	.	14211.16	7621.69	23850.26	15140.96	8688.30	21.00
7. Verespataki járás . . . . .	390.00	.	21819.20	1054.00	23263.20	.	19189.20	4074.00
8. Rendezett tanácsú városok . . . . .	.	.	4311.24	1504.64	5815.88	4768.13	974.75	73.00
Főösszeg	7360.71	.	117525.70	35220.76	160107.17	70275.77	85637.40	4194.00

összes erdőterületéből								Az erdőbirtokhoz tartozó			
a tulajdonos jogi minősége szerint								az 1879. évi XXXI. t.-cz. 17. §. alá tartozó összes erdőterület	a 17. §. alá nem tartozó erdő	egyéb termékeny terület	termékellen terület
állami erdő	törvényhatósági és községi erdő	egyházi testületek erdeje	közalapítványi erdő	magánalapítványi erdő	hitbizományi erdő	közbirto-kossági erdő	részvény-társulati erdő				
kataszteri hold											
257.00	.	24.00	.	.	.	590.00	.	871.00	267.00	.	.
.	18.00	.	.	.	.	.	.	18.00	294.00	.	.
.	.	86.00	.	.	.	580.00	.	666.00	2088.00	.	.
.	607.00	15.00	.	.	.	.	.	622.00	63.00	.	.
536.00	.	96.00	.	.	.	2255.00	.	2887.00	1014.00	.	.
.	361.75	2.21	.	.	.	.	.	363.96	120.24	.	.
6885.00	986.75	476.21	.	.	.	8846.00	.	17193.96	6069.24	.	.
.	429.30	.	.	.	.	.	.	429.30	573.94	.	.
.	1158.77	4.00	.	.	.	.	.	1162.77	2.00	.	.
.	2094.92	0.53	.	3.85	.	.	.	2099.30	178.57	.	.
.	1358.00	.	.	.	.	.	.	1358.00	12.00	.	.
.	5040.99	4.53	.	3.85	.	.	.	5049.37	766.51	.	.

## s i t é s.

166.43	2752.35	4920.11	.	53.26	.	6135.41	.	14027.56	7010.11	42.70	2.70
135.48	27.50	2468.02	.	.	.	1414.59	.	4045.59	3419.29	40.37	13.54
.	200.37	1418.04	.	779.56	.	1032.63	.	3430.80	4292.09	0.75	2.11
17422.99	2544.04	6653.84	.	355.09	.	30565.12	.	57541.08	5616.50	44.21	63.04
8.34	71.72	389.30	.	21.12	.	546.13	.	1036.61	6758.20	5.55	0.71
0.60	716.72	1834.99	.	3165.30	.	6547.26	.	12264.87	11585.39	31.26	24.26
6885.00	986.75	476.21	.	.	.	8846.00	.	17193.96	6069.24	.	.
.	5040.99	4.53	.	3.85	.	.	.	5049.37	766.51	.	.
24618.84	12340.64	18165.04	.	4378.18	.	55087.14	.	114589.84	45517.32	165.34	106.36



A törvényhatóság, járás és erdővel bíró község neve		A törvényhatóság, járás és község						
		talajminőség szerinti					fajnevek szerinti	
		védőerdő	futó-homokon álló erdő	feltétlenül álló erdő	nem feltétlenül álló erdő	összesen	tölgy-erdő	bükk-és más lomb-erdő
kataszteri hold								
<b>Kis-Küküllő vármegye.</b>								
Községek száma: 118.								
Lélekszám: 101945; terület: 298065 k. h.								
<b>1. Erzsébetvárosi járás.</b>								
1. Bun		752.00	717.00	1469.00	195.00	1274.00		
2. Czikmántor		791.00	97.00	888.00	18.00	870.00		
3. Darlacz		521.00	346.45	867.45	166.00	701.45		
4. Domáld		601.79	176.10	777.89	94.00	683.89		
5. Egreztő			137.88	137.88	37.88	100.00		
6. Füleletke		226.00	69.29	295.29	78.44	216.85		
7. Gogán		102.00	66.64	168.64	84.00	84.64		
8. Gogán-Váralja		189.00	200.01	389.01	210.00	179.01		
9. Gyákos		300.12	60.24	360.36	18.13	342.23		
10. Hétúr		407.00	399.00	806.00	256.00	550.00		
11. Hundorf		1057.00	375.00	1432.00	608.00	824.00		
12. Jövedics		256.00	353.00	609.00	503.00	106.00		
13. Kis-Kend			10.21	10.21	10.21			
14. » Szent-László		94.72	91.28	186.00	70.34	115.66		
15. » Szöllős		37.00	60.00	97.00	82.00	15.00		
16. Korod-Szent-Márton			5.66	5.66	5.66			
17. Kőrös		263.00	160.03	423.03	193.00	230.03		
18. Kund		213.14	171.81	384.95	68.00	316.95		
19. Nagy-Kend		63.00	60.00	123.00		123.00		
20. Oláh-Solymos		84.91	37.00	121.91	80.91	41.00		
21. » Zsákod		72.97	99.00	171.97	10.00	161.97		
22. Pipe		55.00	25.00	80.00	5.00	75.00		
23. Sárd		10.00	58.74	68.74		68.74		
24. Somogyom		314.00	220.14	534.14	292.00	242.14		
25. Szász-Ernye	11.00	250.00	172.00	422.00	130.00	292.00		
26. » Kis-Almás		236.00	518.00	754.00	121.00	633.00		
27. » Magyaros		400.00	78.66	478.66	227.00	251.66		
28. » Nádas		804.00	759.44	1563.44	96.00	1467.44		
29. » Örményes		281.00	750.00	1031.00	334.00	700.00		
30. » Szent-Iván		586.00	300.00	886.00	411.00	475.00		
31. Széna-Verős		1032.63	440.00	1472.63	975.00	497.63		
32. Vámos-Udvarhely		15.93	40.00	55.93	37.93	18.00		
33. Zágor		664.00	260.00	924.00	864.00	60.00		
összesen	11.00	10683.25	7317.58	18011.83	6281.52	11730.31		



Összes erdőterületéből								Az erdőbirtokhoz tartozó			
a tulajdonos jogi minősége szerint								az 1879. évi XXXI. t.-cz. 47. §. alá tartozó összes erdőterület	a 17. §. alá nem tartozó erdő	egyéb termékeny terület	terméketlen terület
állami erdő	törvényhatósági és községi erdő	egyházi testületek erdeje	közalapítványi erdő	magán-alapítványi erdő	hitbizományi erdő	közbirto-kossági erdő	részvény-társulati erdő				
kataszteri hold											
		5.00						5.00	1464.00		
	387.00	63.00						450.00	438.00		
	199.70	65.75						265.45	602.00	6.00	
	199.53	256.79						456.32	321.57		0.76
						137.88		137.88			
	281.13	13.11						294.27	0.72		3.70
	5.17	24.63						29.80	138.84		
	15.94	14.07						30.01	359.00		0.21
	2.67	6.25				75.82		84.74	275.62		
	192.70	39.88				225.69		458.27	347.73		
	1357.00	74.00						1431.00	1.00		
	189.00	12.00						201.00	408.00		
									10.21		
	100.67	0.38						101.05	87.95		0.10
	77.00	1.00						78.00	19.00		
									5.66		
	354.20	60.60						414.80	8.23		2.30
	253.81	89.50						343.21	41.64		
	107.00							107.00	16.00		
	16.00	3.91				26.00		45.91	76.00		
		6.13				76.84		82.97	89.00		
	69.00	11.00						80.00			
	19.74							19.74	49.00		
		22.77				138.41		161.18	372.96	3.17	1.39
	261.00					153.00		414.00	19.00		
		1.00				79.00		80.00	674.00		
	440.10	38.56						478.66			5.60
	542.40	14.63						557.03	1006.41		
	246.00	83.00						329.00	705.00		
	349.00	21.00						370.00	516.00		
	1431.01	27.04						1458.05	14.60	4.21	1.50
									55.95		
	604.00	53.00						657.00	267.00		
	7700.77	1008.33				912.64		9621.74	8390.09	13.68	15.86

A törvényhatóság, járás és erdővel bíró község neve	A törvényhatóság, járás és község							
	talajminőség szerint					fajnevek szerint		
	véderdő	futó- homon- kon álló erdő	feltétlen erdőtala- jon álló erdő	nem fel- tétlen erdőtala- jon álló erdő	összesen	tölgy- erdő	bük- és más lomb- erdő	fenyő- erdő
<b>2. Dicső-szent-mártoni járás.</b>								
1. Adámos . . . . .			30.00	360.00	390.00	390.00		
2. Alsó-Bajom . . . . .			1104.00	1719.16	2823.16	1771.16	1052.00	
3. Balázstelke . . . . .			162.00	494.38	656.38	641.35	15.03	
4. Bernád . . . . .				9.38	9.38	9.38		
5. Bogács . . . . .			458.00	181.48	639.48	639.48		
6. Borzás . . . . .				4.03	4.03		4.03	
7. Csüdötélke . . . . .				2.12	2.12		2.12	
8. Désfalva . . . . .			15.42	94.15	109.57	96.40	13.17	
9. Dicső-Szent-Márton . . . . .			25.00	262.18	287.18	256.40	30.78	
10. Dombó . . . . .			10.00	286.51	296.51	296.51		
11. Felső-Bajom . . . . .			669.00	391.86	1060.86	470.00	590.86	
12. » Kápolna . . . . .			10.00	75.52	85.52	83.52	2.00	
13. Harangláb . . . . .			364.32	601.22	965.54	373.54	592.00	
14. Héderfája . . . . .			5.03	50.00	55.03	50.00	5.03	
15. Királyfalva . . . . .			109.00	281.21	390.21	390.21		
16. Küküllő-Széplak . . . . .				123.27	123.27	70.37	53.00	
17. Küküllővár . . . . .			758.00	440.00	1198.00	620.00	578.00	
18. Leppend . . . . .			143.45	115.90	259.35	112.22	147.13	
19. Magyar-Sáros . . . . .			36.64	114.50	151.14	151.14		
20. Mikefalva . . . . .			5.00	70.00	75.00	63.00	12.00	
21. Pocsfalva . . . . .				31.38	31.38	28.38	3.00	
22. Pocstelke . . . . .			244.00	142.00	386.00	286.00	100.00	
23. Sövényfalva . . . . .			15.00	580.04	595.04	595.04		
24. Szász-Bonyha . . . . .			252.00	750.00	1002.00	942.00	60.00	
25. » Csávás . . . . .			158.88	185.79	344.67	302.79	41.88	
26. » Dányán . . . . .			178.00	293.48	471.48	373.48	98.00	
27. Szőkefalva . . . . .				23.57	23.51	23.57		
28. Vámos-Gálfalva . . . . .				250.50	250.50	219.50	31.00	
29. Völcz . . . . .			133.00	377.00	510.00	510.00		
összesen			4885.74	8310.63	13196.37	9765.34	3431.03	

összes erdőterületéből								Az erdőbirtokhoz tartozó			
a tulajdonos jogi minősége szerint								az 1879. évi XXXI. t.-cz. 17. §. alá tartozó összes erdőterület	a 17. §. alá nem tartozó erdő	egyéb termékeny terület	termékellen terület
állami erdő	törvényhatósági és községi erdő	egyházi testületek erdeje	közalapítványi erdő	magánalapítványi erdő	hitbizományi erdő	közbirto-kossági erdő	részvény-lársulati erdő				
		5.00						5.00	385.00		
						849.00		849.00	1974.16		
		7.35						7.35	649.03		
									9.38		
	557.07	82.41						639.48		30.52	3.07
									4.03		
									2.12		
		6.15						6.15	103.42		
		2.86	41.26					44.12	243.06		0.50
	1.01	19.64						20.65	275.85	0.60	
	923.01	137.85						1060.86		5.00	3.00
									85.52		
		58.68						58.68	906.86		
									55.03		
	42.94	35.49						78.43	311.78		0.79
	5.06	0.74						6.40	116.87		
						170.00		170.00	1028.00		
	24.22	5.37						29.59	229.76		
		6.64						6.64	114.50		
									75.00		
									31.38		
196.00		36.00				149.00		381.00	5.00		
	15.85	13.41						29.26	565.78		
	2.00	14.00						16.00	986.00		
	22.40	30.39						52.79	291.88		0.61
		12.49						12.49	458.99		
									23.57		
	2.37	16.30						18.67	231.86		
	510.00							510.00			
196.00	2106.53	490.77	41.26			1168.00		4002.56	9193.81	36.12	7.97

A törvényhatóság, járás és erdővel bíró község neve	A törvényhatóság, járás és község							
	talajminőség szerint					fajnevek szerint		
	védőerdő	futó-homon- kon álló erdő	feltétlen erdőtala- jon álló erdő	nem fel- tétlen erdőtala- jon álló erdő	összesen	lőgy- erdő	bükk- és más lomb- erdő	fenyő- erdő
	kataszteri hold							
<b>3. Radnóti járás.</b>								
1. Bábahalma . . . . .			43,00	121,68	164,68	164,68		
2. Bord . . . . .				20,00	20,00	20,00		
3. Buzás-Besenyő . . . . .				413,00	413,00	413,00		
4. Csapó . . . . .				50,00	50,00	32,00	18,00	
5. Dég . . . . .			71,00	517,00	588,00	488,00	100,00	
6. Erdőalja . . . . .				5,12	5,12	5,12		
7. Gyulas . . . . .				138,98	138,98	138,98		
8. Kerelő . . . . .			10,00	9,00	19,00		19,00	
9. » Szt-Pál . . . . .			112,31	298,84	411,15	390,84	20,31	
10. Kincses . . . . .			5,00	67,03	72,03	72,03		
11. Kis-Teremi . . . . .			42,00	887,95	929,95	617,95	312,00	
12. Laezkód . . . . .				11,14	11,14	11,14		
13. Maros-Ugra . . . . .			5,00	43,80	48,80	48,80		
14. Nagy-Cserged . . . . .			17,45	4,17	21,62	5,00	16,62	
15. » Teremi . . . . .			124,34	305,90	430,24	310,24	120,00	
16. Oláh-Kocsárd . . . . .				41,00	41,00	41,00		
17. » Sályi . . . . .				32,00	32,00	32,00		
18. Radnót . . . . .			2,00	10,00	12,00		12,00	
19. Somostelke . . . . .				57,25	57,25	57,25		
20. Szélkút . . . . .			3,10	116,99	120,09	80,79	39,30	
21. Teremi-Ujfalu . . . . .			51,00	111,11	162,11	162,11		
22. Vajdakuta . . . . .				96,39	96,39	96,39		
23. Vidrátszeg . . . . .				16,54	16,54		16,54	
összesen			486,20	3374,89	3861,09	3187,32	673,77	
<b>4. Hosszúaszói járás.</b>								
1. Alsó-Kápolna . . . . .			159,00	108,00	267,00	267,00		
2. Bethlen-Szent-Miklós . . . . .			138,00	47,70	185,70	173,09	12,61	
3. Bolkács . . . . .			501,73	570,00	1071,03	1071,73		
4. Fajes . . . . .			130,00	373,00	503,00		503,00	
5. Glogovéc . . . . .			400,00	127,00	527,00	256,00	271,00	
6. Hosszúaszó . . . . .			1115,04	449,87	1564,91	1205,63	359,28	
7. Hosszúpatak . . . . .			163,00	270,00	433,00	394,00	39,00	

Összes erdőterületéből								Az erdőbirtokhoz tartozó			
a tulajdonos jogi minősége szerint								az 1879. évi XXXI. t.-cz. 17. §. alá tartozó összes erdőterület	a 17. §. alá nem tartozó erdő	egyéb termékeny terület	terméketlen terület
állami erdő	örvényhatósági és községi erdő	egyházi testületek erdeje	közalapítványi erdő	magán-alapítványi erdő	hitbizományi erdő	közbirtokossági erdő	részvénytársulati erdő				
kataszteri hold											
								164.68			
	0.08	0.20				8.70		8.98	11.02		
	7.56	10.20						17.76	395.24	0.16	
									50.00		
	3.00	407.00						410.00	178.00		
	4.90							4.90	0.22		
	0.38	1.33						1.71	137.27		
						19.00		19.00			
						33.84		33.84	377.31		
		1.03						1.03	71.00		
	1.09	2.60						3.69	926.26		
									11.14		
		5.40						5.40	43.40		
	1.13	1.32						2.45	19.17		
	15.90							15.90	414.34	0.10	
	1.00							1.00	40.00		
		10.00						10.00	22.00		
		6.00						6.00	6.00		
		4.80						4.80	52.45	0.10	
		9.10				12.20		21.30	98.79		
	5.95							5.95	156.16	0.39	
	1.80	2.00						3.80	92.59		
									16.54		
	42.79	460.98				73.74		577.51	3283.58	1.05	
		10.50		193.79				204.29	62.71	0.23	1.76
				104.23		45.61		149.84	35.86	4.23	10.91
	456.15	232.30						688.35	383.38		
	90.00							90.00	413.00		
						85.00		85.00	442.00		
	4.04	200.00		100.55		145.28		449.87	1115.04		
		19.00				414.00		433.00			

A törvényhatóság. járás és erdővel bíró község neve	A törvényhatóság, járás és község							
	talajminőség szerint					fajnevek szerint		
	véderdő	futo- homon- kon álló erdő	feltétlen erdőtala- jon álló erdő	nem fel- tétlen erdőtala- jon álló erdő	összesen	tölgy- erdő	bükkk- és más lomb- erdő	fenyő- erdő
8. Keszlér . . . . .			156.00	22.00	178.00	16.00	162.00	
9. Kis-Ekemező . . . . .	23.00		418.00	20.00	461.00	289.00	172.00	
10. » Iklód . . . . .			9.00	5.40	14.40	14.40		
11. Lodormán . . . . .			200.00	81.00	281.00	81.00	200.00	
12. Lunka . . . . .			40.00	20.00	60.00	18.00	42.00	
13. Magyar-Bénye . . . . .			74.99	68.00	142.99	52.99	90.00	
14. » Péterfalva . . . . .			146.00	29.00	175.00	175.00		
15. Mikeszásza . . . . .			1714.00	666.93	2380.93	1190.00	1190.93	
16. Nagy-Ekemező . . . . .	10.00		966.00	113.00	1089.00	526.00	563.00	
17. Oláh-Bükös . . . . .			114.00	94.00	208.00	22.00	186.00	
18. » Karácsonyfalva . . . . .			280.00	144.00	424.00	316.00	108.00	
19. Pánád . . . . .				28.03	28.03	14.03	14.00	
20. Szancesal . . . . .			5 0.00	320.43	890.43	696.42	194.01	
21. Szász-Vesszős . . . . .			172.00	582.00	754.00	567.00	187.00	
22. Szépmező . . . . .			272.00	533.63	805.63	805.63		
23. Szpin . . . . .			22.15	16.10	38.25	38.25		
24. Tatárlaka . . . . .			522.00	452.80	974.80	674.80	300.00	
25. Zsidve . . . . .			635.00	427.43	1062.43	677.52	384.91	
összesen	33.00		8917.91	5569.22	14520.23	9541.43	4978.74	
<b>5. Rendezett tanácsú városok.</b>								
Erzsébetváros . . . . .			600.00	233.00	833.00	286.00	547.00	
<b>Ö s s z e -</b>								
1. Erzsébetvárosi járás . . . . .	11.00		10683.25	7317.58	18011.83	6281.52	11730.31	
2. Dicső-szent-mártoni járás . . . . .			4885.74	8310.03	13196.37	9765.34	3431.03	
3. Radnóti járás . . . . .			486.20	3374.89	3861.09	3187.32	673.77	
4. Hosszúasói járás . . . . .	33.00		8917.91	5569.22	14520.23	9541.43	4978.74	
5. Rendezett tanácsú városok			600.00	233.00	833.00	286.00	547.00	
Főösszeg	44.00		25573.10	21805.42	50422.52	29061.67	21360.85	



összes erdőterületéből								Az erdőbirtokhoz tartozó			
a tulajdonos jogi minősége szerint								az 1879. évi XXXI. t.-cz. 17. §. alá tartozó összes erdőterület	a 17. §. alá nem tartozó erdő	egyéb termékeny terület	termékellen terület
állami erdő	lőrvényhatósági és községi erdő	egyházi testületek erdeje	közalapítványi erdő	magán-alapítványi erdő	hílbizományi erdő	közbirto-kossági erdő	részvénytársulati erdő				
kataszteri hold											
.	178.00	.	.	.	.	.	.	178.00	.	.	.
.	444.00	17.00	.	.	.	.	.	461.00	.	.	.
.	.	14.40	.	.	.	.	.	14.40	.	.	.
.	252.00	22.00	.	.	.	.	.	274.00	7.00	.	.
.	.	.	.	.	.	60.00	.	60.00	.	.	.
.	.	.	.	32.99	.	.	.	32.99	110.00	.	2.48
.	.	86.00	.	.	.	77.00	.	163.00	12.00	.	.
.	.	.	.	146.53	.	51.71	.	198.24	2182.69	3.36	.
.	994.00	91.00	.	.	.	.	.	1085.00	4.00	.	.
.	180.00	23.00	.	.	.	.	.	203.00	5.00	.	.
.	.	.	.	.	.	18.00	.	18.00	406.00	.	.
.	.	.	.	.	.	.	.	.	28.03	.	.
.	.	372.31	.	123.91	.	.	.	496.42	394.01	0.87	1.38
.	.	.	.	.	.	73.00	.	73.00	681.00	.	.
.	91.81	16.68	.	.	.	.	.	108.49	697.14	.	.
.	.	12.10	.	.	.	.	.	12.10	26.12	.	.
.	296.37	.	.	.	.	.	.	296.37	678.43	.	.
.	870.91	157.16	.	.	.	.	.	1028.07	34.36	.	.
.	3857.28	1273.55	.	702.00	.	969.60	.	6802.43	7717.80	8.69	16.73
.	833.00	.	.	.	.	.	.	833.00	.	.	.

## s i t é s

.	7700.77	1008.33	.	.	.	912.64	.	9621.74	8390.09	13.68	15.86
196.00	2106.53	490.77	41.26	.	.	1168.00	.	4002.56	9193.81	36.12	7.97
.	42.79	460.98	.	.	.	73.74	.	577.51	3283.58	.	1.05
.	3857.28	1273.55	.	702.00	.	969.60	.	6802.43	7717.80	8.69	16.73
.	833.00	.	.	.	.	.	.	833.00	.	.	.
196.00	14540.37	3233.63	41.26	702.00	.	3123.98	.	21837.24	28585.28	58.49	41.61

A törvényhatóság, járás és erdővel bíró község neve		A törvényhatóság, járás és község						
		talajminőség szerint				fajnemek szerint		
		védérdő	futó-homon- kon álló erdő	feltétlen erdőtala- jon álló erdő	nem fel- tétlen erdőtala- jon álló erdő	összesen	tölgy- erdő	bükk- és más lomb- erdő
kataszteri hold								
<b>Szeben vármegye.</b>								
Községek száma: 88								
Lélekszám: 148738; terület: 62569 k. h.								
<b>1. Nagy-szebeni járás.</b>								
1. Alsó-Sebes . . . . .	483.40	1227.20	68.00	1778.60	1709.60	69.00		
2. Boicza . . . . .	1023.00	10664.00	27.00	11714.00	220.00	10414.00	1080.00	
3. Bongárd . . . . .	64.23	481.39	133.00	679.12	679.12			
4. Czöd . . . . .	221.00	2887.60	21.00	3129.00	244.00	2365.00	520.00	
5. Dolmány . . . . .		615.00	540.20	1155.20	1155.20			
6. Felek . . . . .	369.00	6478.00	260.00	7107.00		6121.00	986.00	
7. Felső-Sebes . . . . .	439.20	1247.20	20.00	1706.40		1622.40	84.00	
8. Fenyőfalva . . . . .		1841.00	352.00	2193.00	1850.00	343.00		
9. Hermány . . . . .		1430.00	1229.90	2659.90	2524.00	135.90		
10. Kakasfalva . . . . .		1268.00	540.40	1808.40	1142.00	666.40		
11. Keresztény-Sziget . . . . .	749.00	7542.20	455.00	8746.20	1429.00	2879.00	4438.20	
12. Kis-Csűr . . . . .		1088.00	354.60	1442.60	1239.00	203.60		
13. » Disznód . . . . .	64.40	1812.00	7.30	1883.70	908.00	975.70		
14. » Talmács . . . . .	920.00	3721.00	112.00	4753.00	154.00	3648.00	951.00	
15. » Torony . . . . .		129.00	386.00	515.00	515.00			
16. Moh . . . . .	249.20	18.00	224.00	491.20	20.00	471.20		
17. Nagy-Csűr . . . . .		811.00	849.40	1660.40	1271.00	389.40		
18. » Disznód . . . . .	1075.00	13055.00	1744.00	15874.00	1604.00	9243.00	5027.00	
19. » Talmács . . . . .	2645.00	13516.67	276.40	16438.07	1564.00	4585.07	10289.00	
20. Popláká . . . . .		291.00	45.70	336.70	89.00	247.70		
21. Porcsesd . . . . .	600.00	5983.00	92.00	6675.00		6675.00		
22. Rakovieza . . . . .		2382.00		2382.00		2382.00		
23. Resinár . . . . .	2725.00	14959.40	310.00	17994.40	352.00	8724.40	8918.00	
24. Rosz-Csűr . . . . .		585.00	192.00	777.00	399.00	378.00		
25. Rüss . . . . .		58.00	638.80	696.80	482.00	214.80		
26. Sellenberk . . . . .		330.00	1113.00	1443.00	1288.00	155.00		
27. Szász-Ujfalu . . . . .		527.00	1224.00	1751.00	1212.00	539.00		
28. Szelindek . . . . .		1586.00	811.00	2397.00	1864.00	533.00		
29. Szent-Erzsébet . . . . .		688.00	962.20	1650.20	1311.00	339.20		
30. Veresmart . . . . .		967.00	1457.00	2424.00	1720.00	704.00		
31. Vesztény . . . . .	1396.00	6740.89	89.30	8226.29	109.00	562.30	7554.99	
összesen	13023.43	104929.55	14535.20	132488.18	25344.32	67226.67	39917.18	

összes erdőterületéből								Az erdőbirtokhoz tartozó			
a tulajdonos jogi minősége szerint								az 1879. évi XXXI. t.-cz. 17. §. alá tartozó összes erdőterület	a 17. §. alá nem tartozó erdő	egyéb termékeny terület	termékellen terület
állami erdő	törvényhatósági és községi erdő	egyházi testületek erdeje	közalapítványi erdő	magán-alapítványi erdő	hílbizományi erdő	közbirtokossági erdő	részvénytársulati erdő				
kataszteri hold											
	1778.60							1778.60		68.40	
	11714.00							11714.00			
	679.12							679.12			7.68
	3129.00							3129.00			
	1155.20							1155.20		20.30	
	7107.00							7107.00			
	1706.40							1706.40		47.30	
	2193.00							2193.00		39.00	
	2659.90							2659.90		64.10	26.00
	1660.60	147.80						1808.40		8.50	1.90
	8746.20							8746.20			
	1390.60	52.00						1442.60		8.70	
	1883.70							1883.70		16.70	
	4748.00							4748.00	5.00		
	485.00	30.00						515.00			
	490.20							490.20	1.00		9.70
	1660.40							1660.40		61.90	
	15865.00							15865.00	9.00		
	10539.40					5898.67		16438.07		2757.73	108.60
	336.70							336.70			1.30
	6675.00							6675.00			
	2382.00							2382.00			
	17994.40							17994.40		3.40	
	759.00	18.00						777.00		3.00	
	585.30	111.50						696.80		8.10	
	1443.00							1443.00			
	1751.00							1751.00		3.00	
	2203.00	194.00						2397.00			
	1650.20							1650.20		5.50	
	2424.00							2424.00		32.90	
	671.30					7554.99		8226.29		1957.06	274.50
	118466.22	553.30				13453.66		132473.18	15.00	5105.59	429.48

A törvényhatóság, járás és erdővel bíró község neve	A törvényhatóság, járás és község							
	talajminőség szerint					fajnevek szerint		
	véderdő	futo- homon- kon álló erdő	feltétlen erdőtala- jon álló erdő	nem fel- tétlen erdőtala- jon álló erdő	összesen	tölgy- erdő	bükk- és más lomb- erdő	fenyő- erdő
<b>2. Szellstyel járás.</b>								
1. Ecselő . . . . .	30.00		39.00	67.00	136.00	47.00	89.00	
2. Galis . . . . .	743.00		524.00	48.00	1315.00		689.00	626.00
3. Guraró . . . . .	1104.00		8321.00	234.00	9659.00	195.00	5364.00	4100.00
4. Kákova . . . . .	859.00		609.00	389.00	1857.00		756.00	1101.00
5. Mág . . . . .			93.00	1405.56	1498.56	728.00	770.56	
6. Orlát . . . . .	1598.00		11021.00	112.00	12731.00	469.00	1144.00	11118.00
7. Szecsel . . . . .			300.00	649.00	949.00	119.00	830.00	
8. Szelistye . . . . .	1602.00		2739.00	126.00	4467.00		1720.00	2747.00
9. Szibiel . . . . .	998.00		2771.00	30.00	3799.00		2545.00	1254.00
10. Tiliska . . . . .	1606.00		1387.00		2993.00		1527.00	1466.00
11. Vále . . . . .			337.00	4.00	341.00		185.00	156.00
összesen	8540.00		28141.00	3064.56	39745.56	1558.00	15619.56	22568.00
<b>3. Ujgyházi járás.</b>								
1. Alcizna . . . . .			292.00	2381.20	2673.20	1940.00	733.20	
2. Bendorf . . . . .			88.00	177.00	265.00	265.00		
3. Czikendál . . . . .			62.00	119.00	181.00	47.00	134.00	
4. Főfeld . . . . .			1083.00	192.00	1275.00		1275.00	
5. Glimboka . . . . .			181.00	158.20	339.20	45.00	294.20	
6. Hozsmány . . . . .			980.00	2905.00	3885.00	1869.00	2016.00	
7. Hortobágyfalva . . . . .			222.00	182.00	404.00	315.00	89.00	
8. Illembák . . . . .			131.00	132.00	263.00	53.00	210.00	
9. Kürpöd . . . . .			295.00	1173.00	1468.00	1432.00	36.00	
10. Márpod . . . . .			170.00	301.00	471.00	389.00	82.00	
11. Szakadát . . . . .			101.00	116.00	217.00	84.00	133.00	
12. Szászahusz . . . . .			197.00	394.00	591.00	171.00	420.00	
13. Szent-Jánoshegy . . . . .			282.00	166.00	448.00		448.00	
14. Ujgyház . . . . .			153.00	956.00	1109.00	554.00	555.00	
15. Vurpöd . . . . .			3011.00	2044.00	5055.00	2780.00	2275.00	
összesen			7248.00	11396.40	18644.40	9944.00	8700.40	

összes erdőterületéből								Az erdőbirtokhoz tartozó			
a tulajdonos jogi minősége szerint								az 1879. évi XXXI. t.-cz. 17. §. alá tartozó összes erdőterület	a 17. §. alá nem tartozó erdő	egyéb termékeny terület	terméketlen terület
állami erdő	törvényhatósági és községi erdő	egyházi testületek erdeje	közalapítványi erdő	magánalapítványi erdő	hitbizományi erdő	közbirto-kossági erdő	részvény-társulati erdő				
kataszteri hold											
.	89.00	47.00	.	.	.	.	.	136.00	.	.	.
.	1315.00	.	.	.	.	.	.	1315.00	.	.	.
.	9659.00	.	.	.	.	.	.	9659.00	.	.	.
.	1849.00	.	.	.	.	.	.	1849.00	8.00	.	.
.	288.12	122.99	.	.	.	.	.	361.11	1137.45	10.04	3.61
.	7306.00	.	.	.	.	5425.00	.	12731.00	.	1731.19	251.50
.	892.00	.	.	.	.	.	.	892.00	57.00	.	.
.	3863.00	595.00	.	.	.	.	.	4458.00	9.00	.	.
.	3426.00	370.00	.	.	.	.	.	3796.00	3.00	.	.
.	2943.00	.	.	.	.	.	.	2943.00	50.00	.	.
.	336.00	.	.	.	.	.	.	336.00	5.00	.	.
.	31916.12	1134.99	.	.	.	5425.00	.	38476.11	1269.45	1741.23	255.11
.	2673.20	.	.	.	.	.	.	2673.20	.	445.00	2.80
.	265.00	.	.	.	.	.	.	265.00	.	.	.
.	181.00	.	.	.	.	.	.	181.00	.	.	.
.	1275.00	.	.	.	.	.	.	1275.00	.	.	.
.	339.20	.	.	.	.	.	.	339.20	.	.	.
.	3831.00	54.00	.	.	.	.	.	3885.00	.	.	.
.	118.00	.	.	.	.	16.00	.	134.00	270.00	.	.
.	263.00	.	.	.	.	.	.	263.00	.	.	.
.	1468.00	.	.	.	.	.	.	1468.00	.	41.00	.
.	471.00	.	.	.	.	.	.	471.00	.	.	.
.	217.00	.	.	.	.	.	.	217.00	.	.	.
.	591.00	.	.	.	.	.	.	591.00	.	.	.
.	1109.00	.	.	.	.	239.00	.	239.00	209.00	.	.
.	4673.00	382.00	.	.	.	.	.	5055.00	.	.	.
.	17474.40	436.00	.	.	.	255.00	.	18165.40	479.00	486.00	2.80

A törvényhatóság, járás és erdővel bíró község neve	A törvényhatóság, járás és község							
	talajminőség szerint					fajnevek szerint		
	véderdő	futó-homonokon álló erdő	feltétlen erdőtalajon álló erdő	nem feltétlen erdőtalajon álló erdő	összesen	tölgy-erdő	bükks-és más lomb-erdő	fenyő-erdő
<b>4. Szász-sebesi járás.</b>								
1. Alsó-Pián . . . . .	487.10		2389.00	203.28	3079.48	1023.00	2056.48	
2. Dál . . . . .	158.00		1033.00	87.00	1278.00	429.00	849.00	
3. Felső-Pián . . . . .	306.00		1665.00	208.00	2179.00	905.00	1036.00	238.00
4. Kákova . . . . .	87.00		597.00	20.00	704.00	528.00	176.00	
5. Kápolna . . . . .	373.00		1479.00	17.00	1869.00	1015.00	854.00	
6. Kelnek . . . . .			753.00	750.70	1503.70	1356.00	147.70	
7. Lámkerék . . . . .				15.00	15.00		15.00	
8. Láz . . . . .	78.00		213.00		291.00	108.00	183.00	
9. Lomány . . . . .	153.00		3192.00	122.00	3467.00	85.00	3339.00	43.00
10. Péterfalva . . . . .	7.00		891.00	442.00	1340.00	1338.00	2.00	
11. Rehó . . . . .			240.50	122.00	362.50	362.50		
12. Rekita . . . . .	275.00		1857.00		2132.00	270.00	1862.00	
13. Sebeshely . . . . .	100.00		1754.00	227.00	2081.00	1011.00	843.00	227.00
14. Sugág . . . . .	1848.00		5384.00	379.00	7611.00	643.00	5512.00	1456.00
15. Szász-Csór . . . . .	155.00		897.00	3.00	1055.00	282.00	652.00	121.00
16. Sztregár . . . . .	192.00		934.00	27.00	1153.00	230.00	803.00	120.00
összesen	4219.10		23278.50	2623.08	30120.68	9585.50	18330.18	2205.00
<b>5. Szerdahelyi járás.</b>								
1. Doborka . . . . .			788.00	390.00	1178.00	310.00	868.00	
2. Kerpenyes . . . . .			880.00	70.00	950.00		950.00	
3. Kis-Apold . . . . .				60.00	60.00	60.00		
4. Nagy-Apold . . . . .			1476.00	192.00	1668.00	1346.00	322.00	
5. Ludas . . . . .			100.00	386.00	486.00	486.00		
6. Omlás . . . . .			951.00	919.00	1870.00	1400.00	470.00	
7. Pojána . . . . .			600.00	365.00	965.00		965.00	
8. Récese . . . . .			342.00	389.00	731.00	420.00	311.00	
9. Ród . . . . .			350.00	94.00	444.00	1.00	443.00	
10. Szász-Orbó . . . . .			2677.00	346.00	3023.00	1975.00	1048.00	
11. Szerdahely . . . . .			95.00	215.00	310.00	310.00		
12. Toporcsa . . . . .			60.00	244.00	304.00	216.00	88.00	
13. Zsinna . . . . .	8847.00		32369.00	1025.00	42241.00	1573.00	10019.00	30649.00
összesen	8847.00		40688.00	4695.00	54230.00	8097.00	15484.00	30649.00



összes erdőterületéből								Az erdőbirtokhoz tartozó			
a tulajdonos jogi minősége szerint								az 1879. évi XXXI. L. cz. 17. §. alá tartozó összes erdőterület	a 17. §. alá nem tartozó erdő	egyéb termékeny terület	termékellen terület
állami erdő	törvényhatósági és községi erdő	egyházi testületek erdeje	közalapítványi erdő	magánalapítványi erdő	hitbizományi erdő	közbirto-kossági erdő	részvény-társulati erdő				
kataszteri hold											
.	3079.48	.	.	.	.	.	.	3079.48	.	200.00	2.70
.	1278.00	.	.	.	.	.	.	1278.00	.	.	.
.	2175.00	.	.	.	.	.	.	2175.00	4.00	.	.
.	704.00	.	.	.	.	.	.	704.00	.	.	.
.	1860.00	.	.	.	.	.	.	1860.00	9.00	.	.
.	1503.70	.	.	.	.	.	.	1503.70	.	2.50	.
.	15.00	.	.	.	.	.	.	15.00	.	.	.
.	289.00	2.00	.	.	.	.	.	291.00	.	.	.
.	3467.00	.	.	.	.	.	.	3467.00	.	.	.
.	1339.00	.	.	.	.	.	.	1339.00	1.00	.	.
.	362.50	.	.	.	.	.	.	362.50	.	.	.
.	2083.00	.	.	.	.	.	.	2083.00	49.00	.	.
.	2081.00	.	.	.	.	.	.	2081.00	.	.	.
.	6207.00	50.00	.	.	.	.	.	6257.00	1354.00	.	.
.	1001.00	54.00	.	.	.	.	.	1055.00	.	.	.
.	1153.00	.	.	.	.	.	.	1153.00	.	.	.
.	28597.68	106.00	.	.	.	.	.	28703.68	1417.00	203.40	2.70
.	1178.00	.	.	.	.	.	.	1178.00	.	.	.
.	950.00	.	.	.	.	.	.	950.00	.	.	.
.	60.00	.	.	.	.	.	.	60.00	.	.	.
.	1668.00	.	.	.	.	.	.	1668.00	.	.	.
.	486.00	.	.	.	.	.	.	486.00	.	.	.
.	1670.00	200.00	.	.	.	.	.	1870.00	.	.	.
.	965.00	.	.	.	.	.	.	965.00	.	.	.
.	731.00	.	.	.	.	.	.	731.00	.	.	.
.	441.00	.	.	.	.	.	.	441.00	3.00	.	.
.	3023.00	.	.	.	.	.	.	3023.00	.	.	.
.	309.00	.	.	.	.	.	.	309.00	1.00	.	.
.	304.00	.	.	.	.	.	.	304.00	.	.	.
26496.00	10122.00	120.00	.	.	.	5453.00	.	42191.00	50.00	2451.00	759.75
26496.00	21907.00	320.00	.	.	.	5453.00	.	54176.00	54.00	2451.00	759.75

A törvényhatóság, járás és erdővel bíró község neve	A törvényhatóság, járás és község							
	talajminőség szerint					fanemek szerint		
	véderdő	futo- homo- kon álló erdő	feltétlen erdőtala- jon álló erdő	nem fel- tétlen erdőtala- jon álló erdő	összesen	lőgy- erdő	bükk- és más lomb- erdő	fenyő- erdő
<b>6. Rendezett tanácsú városok.</b>								
1. Nagy-Szeben . . . . .	300.00	.	1984.30	1203.23	3487.53	1608.00	652.00	1227.53
2. Szász-Sebes . . . . .	345.00	.	3473.00	302.00	4120.00	1690.00	2130.00	.
összesen	645.00	.	5457.30	1505.23	7607.53	3298.00	3082.00	1227.53
<b>Ö s s z e -</b>								
1. Szebeni járás . . . . .	13023.43	.	101929.55	14535.20	132488.18	25344.32	67226.67	39917.19
2. Szelistyei járás . . . . .	8540.00	.	28141.00	3064.56	39745.56	1558.00	15619.56	22568.00
3. Ujgyházi járás . . . . .	.	.	7248.00	11396.40	18644.40	9944.00	8700.40	.
4. Szász-sebesi járás . . . . .	4219.10	.	23278.50	2623.08	30120.68	9585.50	18330.18	2205.00
5. Szerdahelyi járás . . . . .	8847.00	.	40688.00	4695.00	54230.00	8097.00	15484.00	30649.00
6. Rendezett tanácsú városok . . . . .	645.00	.	5457.30	1505.23	7607.53	3298.00	3082.00	1227.53
Főösszeg	35274.53	.	209742.35	37819.47	282836.35	57826.82	128442.81	96566.72

Összes erdőterületéből								Az erdőbirtokhoz tartozó			
a tulajdonos jogi minősége szerint								az 1829. évi XXXI. L.-cz. 17. §. alá tartozó összes erdőterület	a 17. §. alá nem tartozó erdő	egyéb termékeny terület	termékellen terület
állami erdő	törvényhatósági és községi erdő	egyházi testületek erdeje	közalapítványi erdő	magánalapítványi erdő	hitbizományi erdő	közbirto-kossági erdő	részvény-társulati erdő				
kataszteri hold											
.	3487.53	.	.	.	.	.	.	3487.53	.	86.24	31.58
.	3488.00	.	.	.	.	.	.	3488.00	632.00	.	.
.	6975.53	.	.	.	.	.	.	6975.53	632.00	86.24	31.58

## s i t é s.

.	118466.22	553.30	.	.	.	13453.66	.	132473.18	15.00	5105.59	429.48
.	31916.12	1134.99	.	.	.	5425.00	.	38476.11	1269.45	1741.23	255.11
.	17474.40	436.00	.	.	.	255.00	.	18165.40	479.00	486.00	2.80
.	28597.63	106.00	.	.	.	.	.	28703.68	1417.00	203.40	2.70
26496.00	21907.00	320.00	.	.	.	5453.00	.	54176.00	54.00	2451.00	759.75
.	6975.53	.	.	.	.	.	.	6975.53	632.00	86.24	31.58
26496.00	225336.95	2550.29	.	.	.	24586.66	.	278969.90	3866.45	10073.46	1481.42

A törvényhatóság, járás és erdővel bíró község neve		A törvényhatóság, járás és község							
		talajminőség szerint					fajnevek szerint		
		véderdő	futo- homo- kon álló erdő	feltétlen erdőtala- jon álló erdő	nem fel- tétlen erdőtala- jon álló erdő	összesen	tölgy- erdő	bükk- és más lomb- erdő	fenyő- erdő
<b>Torda-Aranyos vármegye.</b>									
Községek száma: 142									
Lélekszám: 150561; terület: 90735 k. h.									
<b>1. Tordai járás.</b>									
1.	Alsó-Detrehem . . . . .			52.50	52.50	52.50			
2.	» Szent-Mihályfalva . . . . .		3.00	18.47	21.47		21.47		
3.	Aranyos-Polyán . . . . .			77.12	77.12		77.12		
4.	Bágyon . . . . .	10.20	583.00	346.49	939.69	209.45	530.24		
5.	Bányabük . . . . .		43.00	2021.45	2064.45	1783.45	281.00		
6.	Csűrlye . . . . .		588.00	632.41	1220.41	890.41	330.00		
7.	Egerhegy . . . . .		16.00	160.20	176.20		176.20		
8.	Felső-Detrehem . . . . .			31.35	31.35	31.35			
9.	» Peterd . . . . .	101.67	119.85	95.00	316.52	275.52	41.00		
10.	» Szent-Mihályfalva . . . . .			12.85	12.85		12.85		
11.	Gyéres . . . . .			63.26	63.26		63.26		
12.	Gyéres-Szent-Király . . . . .			39.61	39.61		39.61		
13.	Indal . . . . .		59.00	213.77	272.77	272.77			
14.	Keresztes . . . . .			25.12	25.12	6.00	19.12		
15.	Komjátszeg . . . . .		22.00	130.25	152.25	90.25	62.00		
16.	Koppánd . . . . .		68.00	36.56	104.56	31.00	73.56		
17.	Kövend . . . . .		419.00	246.27	665.27	309.00	356.27		
18.	Közép-Peterd . . . . .		14.30	108.65	122.95	122.95			
19.	Magyar-Peterd . . . . .	10.21	339.84	103.00	453.03	345.05	108.00		
20.	» Szilvás . . . . .		136.00	156.26	292.26	270.26	22.00		
21.	Mészkö . . . . .	139.28	227.09	53.21	419.56	377.56	42.00		
22.	Mező-Bő . . . . .			20.25	20.25	3.00	17.25		
23.	» Kók . . . . .			96.32	96.32	80.32	16.00		
24.	» Nagy-Csán . . . . .			128.77	128.77	81.77	47.00		
25.	» Örke . . . . .			31.10	31.10	31.10			
26.	Mikes . . . . .		1217.31	1370.00	2587.31	1841.31	746.00		
27.	Pusztá-Szent-Király . . . . .		120.00	198.06	318.06	318.06			
28.	» » Márton . . . . .			246.38	246.38	226.38	20.00		
29.	Sinfalva . . . . .	150.00	276.33	17.93	444.26	413.06	31.20		
30.	Szelicze . . . . .		236.72	193.00	429.72	356.65	73.07		
31.	Szelistye . . . . .		350.54	558.00	908.54	338.19	570.35		
32.	Tur . . . . .		18.00	487.14	505.14	474.02	31.12		
	összesen	411.34	4856.98	7970.75	13239.07	9431.38	3807.69		

összes erdőterületéből								Az erdőbirtokhoz tartozó			
a tulajdonos jogi minősége szerint								az 1879. évi XXXI. t.-cz. 17. §. alá tartozó összes erdőterület	a 17. §. alá nem tartozó erdő	egyéb termékeny terület	terméketlen terület
állami erdő	törvényhatósági és községi erdő	egyházi testületek erdeje	közalapítványi erdő	magán-alapítványi erdő	hitbizományi erdő	közbirtokossági erdő	részvénytársulati erdő				
kataszteri hold											
									52.50		
	9.52	4.10						13.62	7.85		
		13.49				2.37		15.86	61.26		
	83.32	234.45						317.77	621.92		
		1123.17						1123.17	941.28		
	23.53	7.40						30.93	1189.48		
		30.77						30.77	145.42		
									31.32		
	31.02						93.50	124.52	192.00		
	5.00	0.42						5.42	7.43		8.40
	8.33	1.48						9.81	53.15		
									39.61		
	38.00	35.50						73.50	199.27		
		2.25						2.25	22.87		
									152.25		
									104.56		
		114.19						114.19	550.78		
		5.65				28.30		33.95	89.00		
	51.93							51.93	401.12		
		19.78						19.78	272.48		
	94.10	27.91				22.60		144.61	274.95		
	0.75	1.34						2.09	18.16		
									96.32		
				51.37				51.37	77.40		
									31.10		
	156.00	96.70						252.70	2334.61		
									318.06		
		139.88						139.88	106.50		
	426.06	8.14						434.20	10.06		
		18.85				127.80		146.65	283.07		
						179.60		179.60	728.94		
		12.62						12.62	492.52		
	927.56	1898.39		51.37		454.17		3331.49	9907.58		8.40

A törvényhatóság, járás és erdővel bíró község neve		A törvényhatóság, járás és község							
		talajminőség szerint					fajnevek szerint		
		védterdő	futó-homon- kon álló erdő	feltétlen erdőtalan- jon álló erdő	nem fel- tétlen erdőtalan- jon álló erdő	összesen	tölgy- erdő	bükk- és más lomb- erdő	fenyő- erdő
		kataszteri hold							
<b>2. Alsó-járai járás.</b>									
1. Alsó-Füle . . . . .			40.00	116.00	156.00	125.00	31.00		
2. » Jára . . . . .			49.05	952.75	1001.81	776.83	225.00		
3. Asszonyfalva . . . . .	130.00		1408.00	20.00	1558.00	475.00	985.00	98.00	
4. Berkes . . . . .	81.00		1113.00	142.00	1339.00	1139.00	200.00		
5. (Bikalat (I. rész) . . . . .									
» (II. rész) . . . . .	112.00		949.00	72.00	1133.00	722.00	411.00		
6. Felső-Fülehavas . . . . .			1880.00	102.00	1982.00	324.00	858.00	800.00	
7. Hagymás . . . . .				86.85	86.85	7.85	79.00		
8. Hesdát . . . . .	569.00		15835.50	239.50	16644.00	401.00	2666.00	13577.00	
9. Kakova . . . . .			1445.60	41.00	1486.60	102.00	1384.60		
10. Kis-Fenes . . . . .	502.00		5055.00	560.00	6117.00	414.00	1819.00	3884.00	
11. » Oklos . . . . .	96.00		258.00	43.00	397.00	126.00	271.00		
12. Kisbánya . . . . .	217.20		1825.62	197.65	2240.47	763.00	1477.47		
13. Kisbánya-Havas . . . . .	10.00		987.08	81.00	1078.08		172.08	906.00	
14. Magura . . . . .	473.00		404.00	30.00	907.00	490.00	417.00		
15. Magyar-Léta . . . . .			596.68	28.00	624.68	184.10	440.58		
16. Magyaróság . . . . .			53.42	209.70	263.12	88.42	174.70		
17. Nagy-Oklos . . . . .	14.00		1820.09	40.00	1874.00	80.00	1626.00	168.00	
18. Oláh-Léta . . . . .			24.10	149.68	173.78	100.68	73.10		
19. » Rákos . . . . .			75.00	491.40	566.40	566.40			
20. Pusztá-Egres . . . . .			395.00	128.00	523.00	205.00	318.00		
21. Ruha-Egres . . . . .	100.00		1180.00	60.00	1340.00	60.00	512.00	768.00	
22. Runk-Lunka-Lárga . . . . .			1224.00	32.00	1256.00		740.00	516.00	
23. Sűtmeg . . . . .			5.00	49.36	54.36	12.00	42.36		
24. Szurduk . . . . .	214.00		972.35	36.80	1223.15	1131.15	92.00		
25. Torda-Szent-László . . . . .			867.00	789.00	1656.00	1331.00	325.00		
összesen	2521.20		38462.42	4697.69	45681.31	9624.42	15339.89	20717.00	
<b>3. Torozkói járás.</b>									
1. Alsó és Felső-Podsága . . . . .	50.00		5053.00	50.00	5153.00	112.00	3514.00	1527.00	
2. » » » Szolcsva . . . . .	461.00		3415.00	39.00	3915.00	259.00	3116.00	540.00	
3. Aranyos-Rákos . . . . .			168.00	695.00	863.00	284.00	579.00		



Összes erdőterületéből								Az erdőbirtokhoz tartozó		
a tulajdonos jogi minősége szerint								egyéb termékeny terület	termékten terület	
állami erdő	törvényhatósági és községi erdő	egyházi testületek erdeje	közalapítványi erdő	magánalapítványi erdő	hitbizományi erdő	közbirto-kossági erdő	részvény-társulati erdő			az 1879. évi XXXI. t.-cz. 17. §. alá tartozó összes erdőterület
kataszteri hold										
	103.00					42.00		145.00	11.00	
		47.75						47.75	954.00	1.00
	1493.00	14.00						1507.00	51.00	
		65.00				24.00		89.00	1250.00	
		9.00					380.00	389.00	744.00	
	1718.00	12.00				247.00		1977.00	5.00	
	40.00	2.10						42.10	44.60	
		29.00			15812.50	802.50		16614.00		
						347.00		347.00	1139.00	1.00
	21.00				5026.00			5047.00	1070.00	
		22.00				67.00		89.00	308.00	
		70.65				382.90		453.55	1786.92	4.90
	458.00	124.00						582.00	496.00	
		68.00				447.00		515.00	392.00	3.40
						115.10		115.10	509.58	
		32.00				162.70		194.70	68.43	
		60.00				818.00		878.00	996.00	
		28.00						28.10	145.68	
	6.40					262.00		268.40	298.00	
	105.00	82.00				16.00		203.00	320.00	
		60.00						60.00	1280.00	
	1186.00	52.00						1238.00	18.00	
		34.30						34.36	20.00	
						177.80		177.80	1045.35	
		12.00				629.00		641.00	1015.00	
	5130.40	824.02			20838.50	4920.00		31713.52	13967.70	10.70
										12.00
	3098.00	638.00						3736.00	1417.00	
	1186.00	33.00						1219.00	2696.00	20.30
		136.00						136.00	727.00	

A törvényhatóság, járás és erdővel bíró község neve	A törvényhatóság, járás és község							
	talajminőség szerint					fanemek szerint		
	véderdő	futó-homon- kon álló erdő	feltétlen erdőtala- jon álló erdő	nem fel- tétlen erdőtala- jon álló erdő	összesen	tölgy- erdő	bükki- és más lomb- erdő	fenyő- erdő
4. Bedellő . . . . .	35.00		269.00		304.00	127.00	177.00	
5. Borév . . . . .	52.00		402.00	49.00	503.00	306.00	197.00	
6. Brezest . . . . .	71.00		931.00	23.00	1025.00		1025.00	
7. Csegez . . . . .	75.00		553.00	175.00	803.00	392.00	411.00	
8. Felső-Csóra . . . . .	9.00		1710.00		1719.00		1669.00	50.00
9. Gyertyános . . . . .	14.00		1236.00	43.00	1293.00	486.70	806.30	
10. Lunka . . . . .	336.00		732.00	4.00	1072.00	50.00	1022.00	
11. Lupsa . . . . .	245.00		4406.40	60.00	4711.40	15.00	3386.40	1310.00
12. Muncsel . . . . .	105.00		1043.94	5.00	1153.94	73.00	985.94	95.00
13. Offenbánya . . . . .	180.00		899.94	30.00	1109.94	273.00	786.94	50.00
14. Szásza-Vincze . . . . .	29.00		1247.00	50.00	1326.00	10.00	956.00	359.70
15. Szartos . . . . .	36.00		1412.00		1448.00	90.00	1285.00	73.00
16. Toroczkó . . . . .	156.40		1612.90	4.00	1773.30	1069.30	704.00	
17. Toroczkó-Szent-György . . . . .	161.00		1140.00	64.00	1665.00	700.00	965.00	
18. Várfalva . . . . .	90.20		1547.30	21.00	1658.50	464.50	1194.00	
19. Vidaly . . . . .	213.00		498.00		711.00	293.00	418.00	
összesen	2318.60		28577.74	1312.00	32208.34	5004.50	23198.84	4005.00
<b>4. Felvinczi járás.</b>								
1. Alsó-Füged . . . . .			305.00	352.00	657.00	333.00	324.00	
2. Aranyos-Lóna . . . . .			67.00	69.00	136.00	86.00	50.00	
3. Csákó . . . . .			89.00	33.10	122.70	122.70		
4. Dombró . . . . .			142.00	40.00	182.00	182.00		
5. Felső-Füged . . . . .			958.00	347.00	1305.00	1295.00	10.00	
6. Gerend . . . . .				213.00	213.00	9.00	204.00	
7. Harasztos . . . . .				33.00	33.00	33.00		
8. Hidas . . . . .	80.00		1086.00	3.00	1169.00	42.00	1127.00	
9. Keresed . . . . .	2.00		499.50	68.00	569.50	479.50	90.00	
10. Maros-Déce . . . . .			29.00	213.16	242.16	242.16		
11. Mohács . . . . .	85.00		618.00	140.00	843.00	531.00	312.00	
12. Örményes . . . . .	64.00		197.00	96.00	357.00	257.00	100.00	
13. Sós-Szent-Márton . . . . .				78.00	78.00	2.00	76.00	
14. Székely-Földvár . . . . .				47.00	47.00		47.00	
15. Kocsárd . . . . .				56.00	56.00		56.00	
16. Vajdaszeg . . . . .				64.00	64.00		64.00	
összesen	231.00		3991.70	1852.20	6074.90	3614.90	2460.00	

összes erdőterületéből								Az erdőbirtokhoz tartozó			
a tulajdonos jogi minősége szerint								az 1879. évi XXXI. t.-cz. 17. §. alá tartozó összes erdőterület	a 17. §. alá nem tartozó erdő	egyéb termékeny terület	termékletlen terület
állami erdő	törvényhatósági és községi erdő	egyházi testületek erdeje	közalapítványi erdő	magánalapítványi erdő	hitbizományi erdő	közbirto-kossági erdő	részvény-társulati erdő				
kataszteri hold											
		5.00				42.00		47.00	257.00		
		26.00				283.00		309.00	194.00		
306.00	0.20	9.00				690.80		1006.00	19.00		
	327.00	73.00				220.00		620.00	183.00		
1329.78						389.28		1719.06			
		87.00				16.70		103.70	1189.90		
	782.00	39.00						821.00	251.00		
	4296.30	24.33						4320.63	390.77		
530.00		9.00				605.00		1144.00	9.94		
178.22		27.00				898.72		1103.94	6.00		
	787.70	8.67						796.37	530.23		
607.00	0.20	73.80				758.00		1439.00	9.00		
	1361.00	399.30						1760.30	13.00		
		25.00				433.00		458.00	1207.00		
	509.50	137.00						646.50	1012.00		
	251.00	90.00						341.00	370.00		
2951.00	12598.90	1840.10				4336.50		21726.50	10481.84		20.30
	6.00	54.00						60.00	597.00		
		9.00						9.00	127.00		
	115.60	7.10						122.70			
	24.00	7.00						31.00	151.00		
		62.00						62.00	1243.00		
		20.00						20.00	193.00		
		15.00						15.00	18.00		
	979.00	139.00				12.00		1130.00	39.00		
	10.00	105.50						115.50	454.00		
		16.00		120.16		106.00		242.16			3.88
	540.00	303.00						843.00			
	256.00	17.60						273.60	84.00		
									78.00		
		1.00						1.00	46.00		
		42.00						42.00	14.00		
	5.00							5.00	59.00		
	1935.60	798.20		120.16		118.00		2971.96	3103.00		3.88

A törvényhatóság, járás és erdővel bíró község neve	A törvényhatóság, járás és község							
	talajminőség szerint					fajnevek szerint		
	véderdő	futó- homo- kon álló erdő	feltétlen erdőtala- jon álló erdő	nem fel- tétlen erdőtala- jon álló erdő	összesen	tölgy- erdő	bükk- és más lomb- erdő	fenyő- erdő
<b>5. Maros-Ludasi járás.</b>								
1. Gerend-Keresztúr . . . . .			25,00	91,00	116,00	116,00		
2. Hadrév . . . . .			8,00	17,50	25,50		25,50	
3. Kerelő-Sóspatak . . . . .				15,00	15,00	15,00		
4. Kis-Ikland . . . . .				5,58	5,58	5,58		
5. Magyar-Dellő . . . . .				18,00	18,00		18,00	
6. Maros-Bogát . . . . .			43,00	61,00	104,00	76,00	28,00	
7. » Dátos . . . . .				30,61	30,61		30,61	
8. » Lekenceze . . . . .			37,00	25,23	62,23	62,23		
9. » Orbó . . . . .			20,00	61,87	81,87	81,87		
10. Mező-Bodon . . . . .			60,00	122,00	182,00	150,00	32,00	
11. » Czikud . . . . .				98,19	98,19	98,19		
12. » Gerebenes . . . . .				134,00	134,00	94,00	40,00	
13. » Kapus . . . . .			10,00	27,52	37,52	34,52	3,00	
14. » Kéménytelke . . . . .				77,00	77,00	38,00	39,00	
15. » Méhes . . . . .				109,00	109,00	109,00		
16. » Sályi . . . . .				70,16	70,16	70,16		
17. » Szakál . . . . .				62,00	62,00	62,00		
18. » Szengyel . . . . .				148,15	148,15	59,00	89,15	
19. » Ujfalu . . . . .			33,00	66,00	99,00	99,00		
20. » Velkér . . . . .				46,86	46,86	46,86		
21. » Záh . . . . .			39,00	24,25	63,25	52,25	11,00	
22. Nagy-Ikland . . . . .			40,00	166,03	206,03	206,03		
23. Oláh-Dellő . . . . .				13,78	13,78		13,78	
összesen			315,00	1490,73	1805,73	1475,69	330,04	
<b>6. Topánfalvi járás.</b>								
1. Albák . . . . .	1169,00		6714,00	500,00	8383,00			8383,00
2. Alsó-Vidra . . . . .	422,00		1434,80	80,00	1936,80		1449,80	487,00
3. Bisztra . . . . .	600,00		9359,00	1440,74	11399,74		4986,00	6413,74
4. Csértés . . . . .	374,00		3118,00	716,80	4208,80		3566,61	642,19
5. Felső-Vidra . . . . .	120,00		9936,22	467,88	10524,10		9469,47	1054,63
6. Nyágra . . . . .	98,00		6567,00	1098,00	7763,00		6603,00	1160,00

összes erdőterületéből								Az erdőbirtokhoz tartozó			
a tulajdonos jogi minősége szerint								az 1879. évi XXXI. t.-cz. 17. §. alá tartozó összes erdőterület	a 17. §. alá nem tartozó erdő	egyéb termékeny terület	termékellen terület
állami erdő	törvényhatósági és községi erdő	egyházi testületek erdeje	közalapítványi erdő	magánalapítványi erdő	hitbizományi erdő	közbirtokossági erdő	részvénytársulati erdő				
kataszteri hold											
.	.	1.00	.	.	.	.	.	1.00	115.00	.	.
.	.	0.36	.	.	.	.	.	0.36	25.14	.	.
.	.	.	.	.	.	.	5.58	5.58	15.00	.	.
.	10.00	1.00	.	.	.	.	.	11.00	7.00	.	.
.	.	12.00	.	.	.	.	.	12.00	92.00	.	.
.	.	0.57	.	.	.	.	.	0.57	30.04	.	.
.	2.63	33.60	.	.	.	.	.	36.23	26.00	.	.
.	.	81.87	.	.	.	.	.	81.87	166.00	.	.
.	1.00	15.00	.	.	.	.	.	16.00	98.19	.	.
.	.	8.00	.	.	.	.	.	8.00	126.00	.	.
.	.	1.00	.	.	.	.	.	1.00	37.52	.	.
.	.	.	.	.	.	6.00	.	6.00	76.00	.	.
.	.	.	.	.	.	.	.	6.00	103.00	.	.
.	.	3.31	.	.	.	.	.	3.31	70.16	.	.
.	.	.	.	.	.	.	.	.	58.69	.	.
.	.	.	.	.	.	.	.	.	148.15	.	.
.	.	.	.	.	.	.	.	.	99.00	.	.
.	.	.	.	.	.	.	.	.	46.86	.	.
.	.	1.32	.	.	.	.	.	1.32	63.25	.	.
.	.	.	.	.	.	.	.	.	204.71	.	.
.	.	.	.	.	.	.	.	.	13.78	.	.
.	13.63	159.03	.	.	.	.	11.58	184.24	1621.49	.	.
3574.00	.	150.00	.	.	.	4605.00	.	8329.00	54.00	.	.
86.81	10.00	70.00	.	.	.	1639.80	.	1806.61	130.19	.	.
7165.46	14.00	10.00	.	.	.	3649.46	.	10838.92	560.82	.	.
2232.07	.	62.26	.	.	.	1651.61	.	3945.94	262.86	.	.
7451.63	14.00	60.22	.	.	.	2955.00	.	10483.85	40.25	.	.
4454.00	.	100.00	.	.	.	3040.00	.	7594.00	169.00	.	.

A törvényhatóság, járás és erdővel bíró község neve	A törvényhatóság, járás és község							
	talajminőség szerint				fajnemek szerint			
	védérdő	futó-homon- kon álló erdő	feltétlen erdőtala- jon álló erdő	nem fel- tétlen erdőtala- jon álló erdő	összesen	tölgy- erdő	bükk- és más lomb- erdő	fenyő- erdő
	kataszteri hold							
7. Ponorel . . . . .	187.00	.	1053.00	329.00	1569.00	.	1569.00	.
8. Szekatura . . . . .	339.00	.	919.00	162.00	1420.00	.	404.00	1016.00
9. Szkerisóra . . . . .	1630.00	.	15223.00	3840.00	20693.00	.	6946.00	13747.00
10. Topánfalva . . . . .	278.00	.	1409.00	20.00	1707.00	.	949.00	758.00
összesen	5217.00	.	55733.02	8654.42	69604.44	.	35942.88	33661.56
<b>7. Rendezett tanácsú városok.</b>								
1. Torda . . . . .	224.96	.	573.23	164.00	962.19	698.19	264.00	.
2. Felvincz . . . . .	.	.	.	2.50	2.50	.	2.50	.
összesen	224.96	.	573.23	166.50	964.69	698.19	266.50	.
<b>Ö s s z e -</b>								
1. Tordai járás . . . . .	411.34	.	4856.98	7970.75	13239.07	9431.38	3807.69	.
2. Alsó-járai » . . . . .	2521.20	.	38462.42	4697.69	45681.31	9624.42	15339.89	20717.00
3. Toroczkói » . . . . .	2318.60	.	28577.74	1312.00	32208.34	5004.50	23198.84	4005.00
4. Felvinczi » . . . . .	231.00	.	3991.70	1852.26	6074.96	3614.96	2460.00	.
5. Maros-ludasi » . . . . .	.	.	315.00	1490.78	1805.78	1475.69	330.04	.
6. Topánfalvai » . . . . .	5217.00	.	55733.02	8654.42	69604.44	.	35942.88	33661.56
7. Rendezett tanácsú városok .	224.96	.	573.23	166.50	964.69	698.19	266.50	.
Főösszeg	10924.10	.	132510.09	26144.35	169578.54	29849.14	81345.84	58383.56



Összes erdőterületéből									Az erdőbirtokhoz tartozó			
a tulajdonos jogi minősége szerint									az 1879. évi XXXI. t.-cz. 17. §. alá tartozó összes erdőterület	a 17. §. alá nem tartozó erdő	egyéb termékeny terület	termékeny terület
állami erdő	törvényhatósági és községi erdő	egyházi testületek erdeje	közalapítványi erdő	magán-alapítványi erdő	hitbizományi erdő	közbirto-kossági erdő	rész-vény-társulati erdő	kataszteri hold				
206.97	34.31	30.00	.	.	.	1296.81	.	1568.09	0.91	.	.	
141.00	.	50.00	.	.	.	1190.00	.	1381.00	39.00	.	.	
14657.00	.	210.00	.	.	.	5630.00	.	20497.00	196.00	.	.	
181.00	8.00	120.00	.	.	.	1316.00	.	1625.00	82.00	.	.	
40152.94	80.31	862.48	.	.	.	26973.68	.	68069.41	1535.03	.	.	
.	962.19	.	.	.	.	.	.	962.19	2.34	47.25	.	
.	.	.	.	.	.	.	.	2.50	.	.	.	
.	962.19	.	.	.	.	.	.	962.19	2.50	2.34	47.25	

## s i t é s.

.	927.56	1898.29	.	51.37	.	454.17	.	3331.49	9907.58	.	8.40
.	5130.40	824.02	.	.	20838.50	4920.60	.	31713.52	13967.79	10.70	12.00
2951.00	12598.90	1840.10	.	.	.	4336.50	.	21725.50	10481.84	.	20.30
.	1935.60	798.20	.	120.16	.	118.00	.	2971.96	3103.00	.	3.88
.	13.63	159.03	.	.	.	11.58	.	184.24	1621.49	.	.
40152.94	80.31	862.48	.	.	.	26973.68	.	68069.41	1535.03	.	.
.	962.19	.	.	.	.	.	.	962.19	2.50	2.34	47.25
43103.94	21648.59	6382.22	.	171.53	20838.50	36814.53	.	128959.31	40619.23	13.04	91.83

A kir. erdő- felügyelőség és törvényhatóságok neve	A kir. erdőfelügyelőség							
	talajminőség szerint					fajnevek szerint		
	védérdő	futó- homon- kon álló erdő	feltétlen erdőtala- jon álló erdő	nem fel- tétlen erdőtala- jon álló erdő	összesen	tölgy- erdő	bükk- és más lomb- erdő	fenyő- erdő
	kataszteri hold							
<b>A szebeni kir. erdő- felügyelőség erdőterülete összesen.</b>								
I. Alsó-Fehér vármegye . . .	7360,71		117525,70	35220,76	160107,17	70275,77	85637,40	4194,00
%	4,59		73,41	22,00	100,00	43,89	53,48	2,63
II. Kis-Küküllő » . . .	44,00		25573,10	24805,42	50422,52	29061,67	21360,85	
%	0,09		50,72	49,19	100,00	57,64	42,36	
III. Szeben » . . .	35274,53		209742,35	37819,47	282836,35	57826,82	128442,81	96566,75
%	12,47		74,16	13,37	100,00	20,44	45,41	34,12
IV. Torda-Aranyos vármegye .	10924,10		132510,09	26144,35	169578,54	29849,14	81345,84	58383,54
%	6,44		78,14	15,42	100,00	17,60	47,96	4,46
összesen	53603,34		485351,24	123990,00	662944,58	187013,40	316786,90	159144,28
%	8,09		73,21	18,70	100,00	28,21	47,78	24,01

és törvényhatóságok összes erdőterületéből									Az erdőbirtokhoz tartozó			
a tulajdonos jogi minősége szerint									az 1879. évi XXXI. t.-cz. 17. §. alá tartozó összes erdőterület	a 17. §. alá nem tartozó erdő	egyéb termékeny terület	termékletlen terület
állami erdő	törvényhatósági és községi erdő	egyházi testületek erdeje	közalapítványi erdő	magán-alapítványi erdő	hitbizományi erdő	közbirto-kossági erdő	részvény-társulati erdő					
kataszteri hold												
24618.84	12340.64	18165.04		4378.18		55087.14		114589.84	45517.32	165.34	106.36	
15.37	7.71	11.34		2.74		34.41		71.57	28.42			
196.00	14540.37	3233.63	41.26	702.00		3123.98		21837.24	28585.28	58.49	41.61	
0.39	28.83	6.41	0.08	1.39		6.20		43.30	56.70			
26496.00	225336.93	2550.29				24586.66		278969.90	3866.45	10073.46	1481.42	
9.37	79.67	0.90				8.69		98.63	1.37			
43103.94	21648.59	6382.22		171.53	20838.50	36814.33		128959.31	40619.23	13.04	91.83	
25.11	12.77	3.76		0.10	12.29	21.71		76.04	23.96			
94414.78	273866.55	30331.18	41.26	5251.71	20838.50	119612.31		544356.29	118588.29	10310.33	1721.22	
14.23	41.29	4.58	.06	0.78	3.14	18.04		82.12	17.88			



XV.

Dévai királyi erdőfelügyelőségi kerület.

Székhelye: Déva.

A kerületbe tartozó törvényhatóságok:

*Arad* szab. kir. város, *Arad* vármegye és *Hunyad* vármegye.

1851

/1866/

A törvényhatóság, járás és erdővel bíró község neve	A törvényhatóság, járás és község							
	talajminőség szerint					fanemek szerint		
	véderdő	futó- homon- kon álló erdő	feltétlen erdőtala- jon álló erdő	nem fel- tétlen erdőtala- jon álló erdő	összesen	tölgy- erdő	bükk- és más lomb- erdő	fenyő- erdő
kataszteri hold								
Szab. kir. és törvényhatósági joggal felruházott városok.								
Arad sz. k. város <small>Lélekszám: 42052; terület: 13522 k. h.</small>					41.00	41.00		41.00



összes erdőterületéből								Az erdőbirtokhoz tartozó			
a tulajdonos jogi minősége szerint								az 1879. évi XXXI. L. - cz. 17. §. alá tartozó összes erdőterület	a 17. §. alá nem tartozó erdő	egyéb termékeny terület	termékellen terület
állami erdő	törvényhatósági és községi erdő	egyházi testületek erdeje	közalapítványi erdő	magánalapítványi erdő	hitbizományi erdő	közbirtokossági erdő	részvénytársulati erdő				
kataszteri hold											
41.00								41.00			

A törvényhatóság, járás és erdővel bíró község neve	A törvényhatóság, járás és község							
	talajminőség szerint					fajnevek szerint		
	véderdő	futó-homokon álló erdő	feltétlenül erdőtalajon álló erdő	nem feltétlenül erdőtalajon álló erdő	összesen	tölgy-erdő	bükk-és más lomb-erdő	fenyő-erdő
<b>Arad vármegye.</b>								
Községek száma: 215.								
Lélekszám: 201545; terület: 1030310 k. h.								
<b>1. Aradi járás.</b>								
1. Csicsér . . . . .				581,45	581,45	493,58	87,87	
2. Glogovác . . . . .				918,61	918,61	854,58	64,03	
3. Kurtics . . . . .				58,90	58,90	8,00	50,90	
4. Kúvin . . . . .		605,90			605,90	563,70	42,20	
5. Mácsa . . . . .				142,40	142,40	100,80	41,60	
6. Mondorlak . . . . .				757,76	757,76	645,79	111,97	
7. Szabadhely . . . . .				133,00	133,00		133,00	
8. Zsigmondháza . . . . .				33,00	33,00		33,00	
összesen		605,90	2625,12	3231,02	2666,45	564,57		
<b>2. Boros-jenői járás.</b>								
1. Álgyst . . . . .				256,00	256,00	247,10	8,90	
2. Apatele . . . . .				619,50	619,50	619,50		
3. Apáti . . . . .				1942,47	1942,47	1942,47		
4. Barakony . . . . .				3563,68	3563,68	3563,68		
5. Berza . . . . .				318,90	318,90	318,90		
6. Bokszeg . . . . .				3179,90	3179,90	3179,90		
7. Boros-Jenő . . . . .				6912,20	6912,20	6912,20		
8. Csermő . . . . .				1352,40	1352,40	1352,40		
9. Gurba . . . . .				1245,50	1245,50	1245,50		
10. Monyoró . . . . .				1108,30	1108,30	1103,30	5,00	
11. Repzeg . . . . .				15,00	15,00		15,00	
12. Sikula . . . . .				729,60	729,60	729,60		
13. Vojvogyen . . . . .				575,30	575,30	575,30		
összesen			21818,75	21818,75	21789,85	28,90		
<b>3. Pécskai járás.</b>								
1. Magyar-Pécska . . . . .				1311,44	1311,44	193,06	1118,38	
2. Ó-Pécska . . . . .				6925,14	6925,14	3852,85	3072,29	
3. Szemlak . . . . .				780,48	780,48	76,93	703,55	
összesen			9017,06	9017,06	4122,84	4894,22		

összes erdőterületéből								Az erdőbirtokhoz tartozó			
a tulajdonos jogi minősége szerint								az 1879. évi XXXI. t.-cz. 17. §. alá tartozó összes erdőterület	a 17. §. alá nem tartozó erdő	egyéb termékeny terület	termékeny terület
állami erdő	törvényhatósági és községi erdő	egyházi testületek erdeje	közalapítványi erdő	magánalapítványi erdő	hitbizományi erdő	közbirtokossági erdő	részvénytársulati erdő				
kataszteri hold											
508,85	40,20	.	.	.	.	.	.	549,05	32,40	.	70,25
918,61	.	.	.	.	.	.	.	918,61	.	.	116,92
.	.	.	.	.	.	383,60	.	383,60	58,90	.	.
.	.	.	.	.	.	.	.	.	222,30	.	.
.	.	.	.	.	.	.	.	.	142,40	.	.
665,76	92,00	.	.	.	.	.	.	757,76	.	11,84	88,14
86,00	47,00	.	.	.	.	.	.	133,00	.	.	.
.	.	.	.	.	.	.	.	.	33,00	.	.
2179,29	179,20	.	.	.	.	383,60	.	2742,02	489,00	11,84	275,31
.	.	.	.	.	.	.	.	.	256,00	.	.
.	.	.	.	.	.	.	.	.	619,50	.	.
.	.	.	.	.	.	292,50	.	292,50	1649,97	45,70	51,28
.	249,60	.	.	.	.	.	.	249,60	3314,08	81,84	7,34
.	.	.	.	.	.	.	.	.	318,90	.	.
.	230,90	.	.	.	.	.	.	230,90	2949,00	.	.
.	256,70	.	.	.	.	.	.	256,70	6655,50	.	.
.	.	.	.	.	.	.	.	.	1352,40	.	.
.	.	.	.	.	.	.	.	.	1245,50	.	.
.	63,10	5,20	.	.	.	.	.	68,30	1040,00	.	.
.	.	.	.	.	.	.	.	.	15,00	.	.
.	.	.	.	.	.	.	.	.	729,60	.	.
.	.	.	.	.	.	.	.	.	575,30	.	.
.	800,30	5,20	.	.	.	292,50	.	1098,00	20720,75	127,54	58,62
1287,04	24,40	.	.	.	.	.	.	1311,44	.	1,24	219,88
6722,14	.	136,00	.	.	.	.	.	6858,14	67,00	165,76	561,71
.	.	.	780,48	.	.	.	.	780,48	.	75,28	14,05
8009,18	24,40	136,00	780,48	.	.	.	.	8950,06	67,00	242,28	795,64

A törvényhatóság, járás és erdővel bíró község neve		A törvényhatóság, járás és község							
		talajminőség szerint					fajnemek szerint		
		véderdő	futó- homon- kon álló erdő	feltétlen erdőtala- jon álló erdő	nem fel- tétlen erdőtala- jon álló erdő	összesen	tölgy- erdő	bük- k- és más lomb- erdő	fenyő- erdő
<b>4. Boros-sebesi járás.</b>									
1. Almás . . . . .	60.00		782.82	176.50	1019.32	636.12	383.20		
2. Báltyele . . . . .	360.10				360.10	312.10	48.00		
3. Berindia . . . . .			85.06		85.06	85.06			
4. Bogyst . . . . .	1000.00		2130.00		3130.00	1277.60	1852.40		
5. Bohány . . . . .			145.50		145.50	145.50			
6. Bonczesd . . . . .			327.40		327.40	327.40			
7. Boros-Sebes . . . . .			284.56	100.00	384.56	314.11	70.45		
8. Brusztüreszk . . . . .			20.00	31.08	51.08		51.08		
9. Buttyin . . . . .	500.00		2443.50	1068.68	4012.18	3214.48	797.70		
10. Dézna . . . . .	1150.00		3392.12		4542.12	1513.70	3028.42		
11. Diécs . . . . .	400.00		1730.70		2130.70	550.30	1580.40		
12. Domcsény . . . . .			494.50		494.50	335.43	159.07		
13. Dulcséle . . . . .	850.00		1966.84		2816.84	550.00	2266.84		
14. Fényes . . . . .			26.90		26.90	26.90			
15. Govosdia . . . . .	140.30		86.00		226.30	198.80	27.50		
16. Gurahoncz . . . . .	800.00		1028.07		1828.07	737.77	1090.30		
17. Holdmészes . . . . .			357.90		357.90	357.90			
18. Honczisor . . . . .	1040.00		3340.70		4380.70	1342.00	3038.70		
19. Ignest . . . . .			1159.45		1159.45	1096.41	63.04		
20. Józszáshely . . . . .	363.00				363.00		363.00		
21. Kakaró . . . . .	250.00		480.70		730.70	717.90	12.80		
22. Kertes . . . . .			5226.72	83.44	5310.16	3992.16	1318.00		
23. Kiszindia . . . . .	1250.00		11050.71		12300.71	5077.86	7223.05		
24. Kocsuba . . . . .	10.30				10.30	10.30			
25. Krokna . . . . .	600.00		2214.34		2814.34	586.36	2227.98		
26. Láz . . . . .	300.00		914.49		1214.49	553.43	661.04		
27. Madrizest . . . . .	1200.00		2790.40		3990.40	2007.70	1982.70		
28. Mínyád . . . . .			205.52		205.52	145.90	59.62		
29. Monyásza . . . . .	800.00		5978.40		6778.40		6778.40		
30. Musztesd . . . . .	736.50		2547.16		3283.66	1524.10	1759.56		
31. Nádalbert . . . . .	1000.00		280.20		1280.20	125.20	1155.00		
32. Nyágra . . . . .	200.00		1005.68		1205.68	223.00	982.68		
33. Prezest . . . . .	50.00		398.60		448.60	302.00	146.60		

összes erdőterületéből								Az erdőbirtokhoz tartozó			
a tulajdonos jogi minősége szerint								az 1879. évi XXXI. t.-cz. 17. §. alá tartozó összes erdőterület	a 17. §. alá nem tartozó erdő	egyéb termékeny terület	terméketlen terület
állami erdő	törvényhatósági és községi erdő	egyházi testületek erdeje	közalapítványi erdő	magánalapítványi erdő	hitbizományi erdő	közbirto-kossági erdő	részvény-társulati erdő				
kataszteri hold											
	254.12							254.42	764.90		
	123.80							123.80	236.30		
						85.06		85.06			
	119.60						136.00	255.60	2874.40		
									145.50		
									327.40		
						153.16		153.16	231.40		4.57
						51.08		51.08			0.80
	1697.98							1697.98	2314.20	629.30	1.00
						128.72		128.72	4413.40		0.11
	176.50							176.50	1954.20		
						80.90		80.90	413.60		0.50
	63.44							63.44	2753.40		0.48
									26.90		
	86.00							86.00	140.30		
	9.95							115.82	1702.30		0.64
									357.00		
	40.00							40.00	4340.70		
	75.95							75.95	1083.50		0.67
	93.00							93.00	270.00		
						55.70		55.70	675.00		
						95.96		95.96	5214.20		0.70
	3002.10							3002.10	9298.61	48.39	51.34
									10.30		
	145.44							145.44	2668.90		9.38
						104.69		104.69	1109.80		1.25
	25.70							25.70	3964.70		
	59.62							59.62	145.90		0.88
						47.30		47.30	6731.10		
1220.60	148.00							174.56	1543.16	1740.50	
	73.00								73.00	1207.20	1.00
						89.08			89.08	1116.60	1.12
	62.40							62.40	386.20		

A törvényhatóság, járás és erdővel bíró község neve	A törvényhatóság, járás és község							
	talajminőség szerint					fajnevek szerint		
	védérdő	futó-homon- kon álló erdő	feltétlen erdőtala- jon álló erdő	nem fel- tétlen erdőtala- jon álló erdő	összesen	tölgy- erdő	bükk- és más lomb- erdő	fenyő- erdő
	kataszteri hold							
34. Ravna . . . . .	1800.00	.	1512.80	.	3312.80	587.00	2725.80	.
35. Revetis . . . . .	.	.	285.00	.	285.00	285.00	.	.
36. Rossia . . . . .	.	.	303.87	.	303.87	196.98	106.89	.
37. Solymos-Bucsava . . . . .	1703.90	.	574.90	.	2278.80	50.00	2228.80	.
38. Szakács . . . . .	50.00	.	546.80	36.60	633.40	121.66	511.74	.
39. Szatúró . . . . .	.	.	22.80	.	22.80	.	22.80	.
40. Szelezsény . . . . .	.	.	1413.87	.	1413.87	694.78	719.09	.
41. Szlatina . . . . .	.	.	73.60	.	73.60	.	73.60	.
42. Szuszány . . . . .	300.00	.	1362.21	.	1662.21	104.00	1558.21	.
43. Valemáre . . . . .	300.00	.	267.60	43.00	610.60	315.00	295.60	.
44. Vaszoja . . . . .	600.00	.	2287.62	.	2887.62	592.17	2295.45	.
45. Zimbró . . . . .	500.00	.	5882.00	.	6382.00	1865.00	4517.00	.
46. Zöldes . . . . .	1300.00	.	2828.70	.	4128.70	827.50	3301.20	.
összesen	19614.10	.	70256.71	1539.30	91410.11	33926.40	57483.71	.
<b>5. Eleki járás.</b>								
1. Elek . . . . .	.	.	.	145.00	145.00	88.70	57.30	.
2. Gyula-Varsánd . . . . .	.	.	.	306.00	306.00	165.24	140.76	.
3. Nagy-Pél . . . . .	.	.	.	24.40	24.40	.	24.40	.
összesen	.	.	.	476.30	476.30	253.94	222.36	.
<b>6. Radnai járás.</b>								
1. Baja . . . . .	200.00	.	2559.60	.	2759.60	1100.00	1659.60	.
2. Batuzca . . . . .	.	.	412.20	.	412.20	301.15	111.05	.
3. Berzova . . . . .	250.00	.	4546.30	.	4796.30	305.20	4491.10	.
4. Dumbrovița . . . . .	.	.	3160.00	.	3160.00	.	3160.00	.
5. Govosdia . . . . .	68.00	.	1429.90	.	1497.90	1221.20	276.70	.
6. Gross . . . . .	.	.	5543.30	.	5543.30	5543.30	.	.
7. Gyulicza . . . . .	.	.	2409.20	128.80	2538.00	1788.20	749.80	.
8. Halalis . . . . .	34.00	.	1297.60	.	1331.60	802.60	529.00	.
9. Iltyó . . . . .	35.00	.	1098.40	.	1133.40	440.00	693.40	.
10. Kaprucza . . . . .	.	.	827.60	.	827.60	601.90	225.70	.
11. Kladova . . . . .	.	.	11992.29	.	11992.29	7899.75	4092.54	.
12. Konop . . . . .	261.48	.	7062.32	.	7323.80	4869.90	2453.90	.



összes erdőterületéből								Az erdőbirtokhoz tartozó			
a tulajdonos jogi minősége szerint											
állami erdő	törvényhatósági és községi erdő	egyházi testületek erdeje	közalapítványi erdő	magánalapítványi erdő	hitbizományi erdő	közbirtokossági erdő	részvénytársulati erdő	az 1879. évi XXXI. t.-cz. 17. §. alá tartozó összes erdőterület	a 17. §. alá nem tartozó erdő	egyéb termékeny terület	terméketlen terület
kataszteri hold											
									3312,80		
	148,50							148,50	136,50		
	169,67							169,67	134,20		0,30
						82,30	9,10	91,40	2187,40		
	90,40							90,40	543,00		0,68
									22,80		
						86,07		86,07	1327,80		1,12
									73,60		
	94,61							94,61	1567,60		0,51
						52,00		52,00	558,60		0,47
						209,52		209,52	2578,10		4,56
						165,60		165,60	6216,10		
	710,30					84,00		794,30	3334,40		
1220,60	7470,38					1997,52	9,10	10697,60	80712,51	677,69	82,08
24,80					88,70			113,50	32,40		
					306,00			306,00		477,00	8,80
									24,40		
24,80					394,70			419,50	56,80	477,00	8,80
2759,60								2759,60			
333,15						75,75		408,90	3,30		
4491,10						305,20		4796,30			
2989,00						171,00		3160,00			
1368,30	129,60							1497,90			
5543,30								5543,30			
2360,20	3,00	15,00				159,80		2538,00			
	148,00							148,00	1183,60		
	105,20							105,20	1028,20		
653,80						174,00		807,80			
11268,29	234,40	30,40				371,60		11904,69	87,60	6,07	
	301,80							301,80	7022,00		

A törvényhatóság, járás és erdővel bíró község neve	A törvényhatóság, járás és község							
	talajminőség szerint					fajnemek szerint		
	véderdő	fűtő- homon- kon álló erdő	feltétlen erdőtala- jon álló erdő	nem fel- tétlen erdőtala- jon álló erdő	összesen	tölgy- erdő	bük- és más lomb- erdő	fenyő- erdő
13. Korbost . . . . .			2047.60		2047.60	439.60	1608.00	
14. Kujás . . . . .	13.00		665.60		678.60	255.60	423.00	
15. Lupest . . . . .			2351.40		2351.40	940.30	1410.90	
16. Maros-Szlatina . . . . .			5957.90		5957.90	4124.50	1833.40	
17. Ménes . . . . .			111.10		111.10	111.10		
18. Monorostia . . . . .	15.00		3540.70		3555.70	3555.70		
19. Obersia . . . . .			416.40		416.40		416.40	
20. Odvos . . . . .			1705.90		1705.90	1625.50	80.40	
21. Pernyest . . . . .			4301.15		4301.15	1275.05	3026.10	
22. Petris . . . . .			5147.40		5147.40	1538.70	3608.70	
23. Radna . . . . .			2030.10		2030.10	2029.90	0.20	
24. Rossia . . . . .	420.00		2257.00		2677.00	535.40	2141.60	
25. Soborsin . . . . .	103.00		1049.60		1152.60	485.90	666.70	
26. Solymos . . . . .			12271.02		12271.02	5720.07	6550.95	
27. Szelistye . . . . .			547.98		547.98	284.26	263.72	
28. Szorosság . . . . .			1907.60		1907.60	1335.30	572.30	
29. Temescsd . . . . .			1609.80		1609.80	321.60	1288.20	
30. Tok . . . . .	160.00		4377.50		4537.50	1359.70	3177.80	
31. Tótvárad . . . . .			220.50	172.00	392.50	376.30	16.20	
32. Trojás . . . . .			7484.40		7484.40	374.90	7109.50	
33. Uj-Paulis . . . . .			17.00		17.00		17.00	
34. Vinyest . . . . .			1322.20		1322.20	660.60	661.60	
összesen	1559.48		103678.56	300.80	105538.84	52223.98	53314.86	
<b>7. Nagy-halmágyi járás.</b>								
1. Acsucza . . . . .	260.00		1086.60		1346.60	239.00	1107.60	
2. Acsva . . . . .	291.40		3643.19		3934.59	1248.60	2685.99	
3. Banesd . . . . .			280.10		280.10		280.10	
4. Bodesd . . . . .			70.80		70.80	70.80		
5. Brusztur . . . . .	601.00		2819.10		3420.10	151.10	3269.00	
6. Budesd . . . . .	731.50		201.31		933.01	146.00	787.01	
7. Csúcs . . . . .	333.32		1142.78		1476.10	227.00	1249.10	
8. Czermura . . . . .			252.20		252.20	50.00	202.20	
9. Czohesd . . . . .	35.00		366.30		401.30	253.20	148.10	

összes erdőterületéből								Az erdőbirtokhoz tartozó			
a tulajdonos jogi minősége szerint								nr 1879. évi XXXI. t.-cz. 17. §. alá tartozó összes erdőterület	a 17. §. alá nem tartozó erdő	egyéb termékeny terület	termékellen terület
állami erdő	törvényhatósági és községi erdő	egyházi testületek erdeje	közalapítványi erdő	magánalapítványi erdő	hitbizományi erdő	közbirtokossági erdő	részvénytársulati erdő				
kataszteri hold											
.	.	.	.	.	.	.	.	2047,60	.	.	.
.	135,60	.	.	.	.	.	.	135,60	543,00	.	.
2351,40	.	.	.	.	.	.	.	2351,40	.	.	.
.	102,80	.	.	.	.	.	.	102,80	5855,10	.	.
40,80	70,30	.	.	.	.	.	.	111,10	.	.	.
3483,70	.	.	.	.	.	72,00	.	3555,70	.	.	.
.	.	.	.	.	.	.	.	.	416,40	.	.
.	145,10	.	.	.	.	.	.	145,10	1560,80	.	.
4234,40	.	.	.	.	.	66,75	.	4301,15	.	.	.
.	467,20	6,00	.	.	.	.	.	473,20	4674,20	.	.
1583,30	13,10	26,20	.	.	.	407,30	.	2029,90	0,20	.	.
.	.	.	.	.	.	.	.	.	2677,00	.	.
.	90,20	20,50	.	.	.	.	.	110,80	1041,80	.	.
11910,82	.	.	.	.	.	360,20	.	12271,02	.	102,90	34,59
.	.	.	.	.	.	56,25	.	56,25	491,73	.	.
1824,30	.	.	.	.	.	83,30	.	1907,60	.	.	.
.	442,40	.	.	.	.	.	.	442,40	1167,40	.	.
.	.	.	.	.	.	241,50	.	241,50	4296,00	.	.
172,00	.	.	.	.	.	220,50	.	392,50	.	.	.
.	1105,00	.	.	.	.	.	.	1105,00	6379,40	.	.
.	.	.	.	.	.	.	.	.	17,00	.	.
.	61,00	.	.	.	.	.	.	61,00	1261,20	.	.
57367,26	3554,80	98,10	.	.	.	2765,15	.	63785,31	41753,53	108,97	34,59
.	.	.	.	.	.	1454,29	.	1454,29	1346,50	.	.
.	.	.	.	.	.	.	.	.	2480,30	43,57	5,78
.	.	.	.	.	.	.	.	.	280,10	.	.
.	.	0,60	.	.	.	.	.	0,60	70,20	.	.
.	.	.	.	.	.	.	.	.	3420,10	.	.
.	.	.	.	.	.	833,01	.	833,01	100,00	.	1,44
.	.	.	.	.	.	1137,40	.	1137,40	338,70	.	8,92
.	.	.	.	.	.	.	.	.	252,20	.	.
.	.	.	.	.	.	.	.	.	401,30	.	.

A törvényhatóság. járás és erdővel bíró község neve	A törvényhatóság, járás és község							
	talajminőség szerint					fajnevek szerint		
	véd Erdő	futó-homon- kon álló erdő	feltétlen erdőtala- jon álló erdő	nem fel- tétlen erdőtala- jon álló erdő	összesen	tölgy- erdő	bükk- és más lomb- erdő	fenyő- erdő
	kataszteri hold							
10. Dumbráva . . . . .	220.00	.	485.60	.	705.60	255.50	450.10	.
11. Grós . . . . .	.	.	1128.17	.	1128.17	.	1128.17	.
12. Guravoj . . . . .	24.60	.	414.00	402.00	840.60	325.70	514.90	.
13. Juonesd . . . . .	.	.	290.70	.	290.70	.	290.70	.
14. Kis-Halmágy . . . . .	2040.00	.	1711.20	.	3751.20	1314.00	2437.20	.
15. Krisztesd . . . . .	.	.	571.92	.	571.92	167.40	404.52	.
16. Lázur . . . . .	1550.00	.	2745.30	.	4295.30	.	4295.30	.
17. Leásza . . . . .	407.62	.	.	.	407.62	48.77	358.85	.
18. Lungsora-Vosdocs . . . . .	3698.90	.	79.00	.	3777.90	.	3777.90	.
19. Magulicsa . . . . .	.	.	783.80	.	783.80	.	783.80	.
20. Mermesd . . . . .	.	.	303.80	.	303.80	227.72	76.08	.
21. Nagy-Halmágy . . . . .	.	.	7.90	.	7.90	7.90	.	.
22. Ocs . . . . .	.	.	682.80	.	682.80	413.70	269.10	.
23. Ocsisor . . . . .	.	.	457.20	.	457.20	457.20	.	.
24. Pleskuczsa . . . . .	127.60	.	539.00	289.40	956.00	670.00	286.00	.
25. Pojána . . . . .	452.20	.	389.50	.	841.70	279.23	562.47	.
26. Pojenár . . . . .	.	.	348.76	.	348.76	260.95	87.81	.
27. Rosztocs . . . . .	343.00	.	380.20	.	723.20	.	723.20	.
28. Szirb . . . . .	1112.00	.	344.40	.	1456.40	.	1456.40	.
29. Talács . . . . .	1095.00	.	989.10	.	2084.10	409.00	1675.10	.
30. Tirnovicza . . . . .	.	.	502.80	.	502.80	254.20	248.60	.
31. Tisza . . . . .	240.00	.	897.70	.	1137.70	114.00	1023.70	.
32. Vidra . . . . .	.	.	675.20	.	675.20	.	675.20	.
összesen	13563.14	.	24590.63	691.40	38845.17	7590.97	31254.20	.
<b>8. Világosi járás.</b>								
1. Kovaszincz . . . . .	.	.	581.90	100.00	681.90	477.00	204.90	.
2. Magyar-Világos . . . . .	400.00	.	2211.00	.	2611.00	2392.00	219.00	.
összesen	400.00	.	2792.90	100.00	3292.90	2869.00	423.90	.
<b>9. Kis-jenői járás.</b>								
1. Agya . . . . .	.	.	.	2438.40	2438.40	2438.40	.	.
2. Csintye . . . . .	.	.	.	936.00	936.00	936.00	.	.
3. Fekete-Gyarmat . . . . .	.	.	.	753.40	753.40	753.40	.	.

Összes erdőterületéből									Az erdőbirtokhoz tartozó			
a tulajdonos jogi minősége szerint									sz. 1879. évi XXXI. t.-cz. 17. §. alá tartozó összes erdőterület	a 17. §. alá nem tartozó erdő	egyéb termékeny terület	termékellen terület
állami erdő	törvényhatósági és községi erdő	egyházi testületek erdeje	közalapítványi erdő	magánalapítványi erdő	hitbizományi erdő	közbirto-kossági erdő	részvény-társulati erdő	hold				
.	.	23.00	.	.	.	348.40	.	371.40	334.20	.	.	
.	.	.	.	.	.	337.97	.	337.87	790.30	.	0.88	
.	30.60	18.00	.	.	.	322.00	.	370.60	470.00	.	.	
.	.	.	.	.	.	.	.	.	290.70	.	.	
.	2286.90	.	.	.	.	.	.	2286.90	1464.30	.	.	
.	.	22.10	.	.	.	350.52	.	372.62	199.30	.	1.86	
.	2082.90	.	.	.	.	.	.	2082.90	2212.40	.	.	
.	325.12	.	.	.	.	.	.	325.12	82.50	.	6.40	
.	504.70	.	.	.	.	.	.	504.70	3273.20	.	.	
.	533.30	.	.	.	.	.	.	533.30	250.50	.	.	
.	.	9.60	.	.	.	190.20	.	199.80	104.00	.	3.14	
.	.	.	.	.	.	.	.	.	7.90	.	.	
.	538.20	.	.	.	.	.	.	538.20	144.60	.	.	
.	370.90	.	.	.	.	.	.	370.90	86.30	.	.	
.	81.60	8.00	.	.	.	342.00	.	431.60	524.40	.	.	
.	.	.	.	.	.	379.50	.	379.50	462.20	.	1.88	
.	.	.	.	.	.	199.56	.	199.56	149.20	.	1.08	
.	180.80	.	.	.	.	.	.	180.80	542.40	.	.	
.	595.30	.	.	.	.	.	.	595.30	861.10	.	.	
.	1129.50	.	.	.	.	.	.	1129.50	954.60	.	.	
.	372.70	10.20	.	.	.	.	.	382.90	119.90	.	0.60	
.	.	.	.	.	.	.	.	.	1137.70	.	.	
.	663.70	.	.	.	.	.	.	663.70	11.50	.	.	
.	9696.22	91.50	.	.	.	5894.75	.	15682.47	23162.70	43.67	31.98	
.	.	.	.	.	.	681.90	.	681.90	.	.	.	
.	600.00	.	.	.	.	.	.	600.00	2011.00	.	.	
.	600.00	.	.	.	.	681.90	.	1281.90	2011.00	.	.	
.	.	.	.	.	.	.	.	.	2438.40	.	.	
.	.	.	.	.	.	.	.	.	936.00	.	.	
.	.	.	.	.	.	.	.	.	753.40	.	.	

A törvényhatóság, járás és erdővel bíró község neve	A törvényhatóság, járás és község							
	talajminőség szerint					fajnevek szerint		
	véderdő	futo- homon- kon álló erdő	feltétlen erdőtala- jon álló erdő	nem fel- tétlen erdőtala- jon álló erdő	összesen	tölgy- erdő	bükk- és más lomb- erdő	fenyő- erdő
4. Kerülő	.	.	.	1072.80	1072.80	1072.80	.	.
5. Kis-Jenő	.	.	.	22.20	22.20	22.20	.	.
6. Miske	.	.	.	1502.20	1502.20	1502.20	.	.
7. Nadab	.	.	.	1335.50	1335.50	1335.50	.	.
8. Seprős	.	.	.	1256.10	1256.10	1256.10	.	.
9. Székudvar	.	.	.	1255.30	1255.30	1255.30	.	.
10. Szintye	.	.	.	1769.10	1769.10	1769.10	.	.
11. Talpas	.	.	.	459.50	459.50	459.50	.	.
12. Vadász	.	.	.	750.00	750.00	750.00	.	.
13. Zaránd	.	.	.	4005.10	4005.10	4005.10	.	.
összesen	.	.	.	17555.90	17555.90	17555.90	.	.
<b>10. Ternovai járás.</b>								
1. Ágris	.	.	895.27	.	895.27	497.35	397.92	.
2. Aranyág	.	.	3159.60	2369.74	5529.34	3112.96	2416.38	.
3. Draucz	.	.	2538.68	.	2538.68	2538.68	.	.
4. Dúd	.	.	4754.00	.	4754.00	4754.00	.	.
5. Felménes	.	.	435.30	.	435.30	321.10	114.20	.
6. Hódos	.	.	.	711.00	711.00	711.00	.	.
7. Járkos	.	.	.	1323.70	1323.70	1323.70	.	.
8. Kavna	.	.	1273.20	.	1273.20	1273.20	.	.
9. Kresztaménes	270.00	.	2203.70	599.80	3073.50	2055.50	1018.00	.
10. Kujed	.	.	.	992.00	992.00	992.00	.	.
11. Kurtakér	.	.	.	443.00	443.00	443.00	.	.
12. Lugozó	.	.	.	1009.00	1009.00	1009.00	.	.
13. Nádas	2500.00	.	6939.10	.	9439.10	6607.10	2832.00	.
14. Silingyia	.	.	.	1435.49	1435.49	1369.65	65.84	.
15. Taucz	.	.	6963.67	.	6963.67	4416.83	2546.84	.
összesen	2770.00	.	29162.82	8883.73	40816.55	31425.37	9391.18	.



Összes erdőterületéből								Az erdőbirtokhoz tartozó			
a tulajdonos jogi minősége szerint								a 1879. évi XXXI. t.-cz. 17. §. alá tartozó összes erdőterület	a 17. §. alá nem tartozó erdő	egyéb termékeny terület	termékletlen terület
állami erdő	törvényhatósági és községi erdő	egyházi testületek erdeje	közalapítványi erdő	magánalapítványi erdő	hitbizományi erdő	közbirtokossági erdő	részvénytársulati erdő				
kataszteri hold											
								1072,80			
								22,20			
								1502,20			
								1335,50			
								1256,10			
					1255,30			1255,30			
								1769,10			
								459,50			
								750,00			
961,10								961,10	3044,30		
961,10					1255,30			2216,40	15339,50		
	11,00							11,00	884,27		2,00
	159,60							159,60	5369,74	117,11	71,69
	179,50					241,18		241,18	2297,50		
	114,20							179,50	4574,50		
	116,70							114,20	321,10		
	309,20	10,00						116,70	594,20		
	184,00							319,20	1004,50		
	240,10							184,00	1089,20		
	296,50								3073,50		
	105,20		1316,89					240,10	751,90		
	297,20				3796,30				443,00		7,40
	2013,20	10,00	1316,89		3796,30	241,18		296,50	712,50		2,91
									9439,40		
								1422,09	13,10		
								4093,50	2870,17		
								7377,57	33438,98	117,11	84,00

A törvényhatóság, járás és erdővel bíró község neve		A törvényhatóság, járás és község							
		talajminőség szerint					fajnevek szerint		
		védérdő	füdő- homon- kon álló erdő	feltétlen erdőtala- jon álló erdő	nem fel- tétlen erdőtala- jon álló erdő	összesen	tölgy- erdő	bükk- és más lomb- erdő	fenyő- erdő
		kataszteri hold							
		Ö s s z e-							
1. Aradi	járás	.	.	605.90	2625.12	3231.02	2666.45	564.57	.
2. Boros-jenői	"	.	.	.	21818.75	21818.75	21789.85	28.90	.
3. Pécskai	"	.	.	.	9017.06	9017.06	4122.84	4894.22	.
4. Boros-sebesi	"	19614.10	.	70256.71	1539.30	91410.11	33926.40	57483.71	.
5. Eleki	"	.	.	.	476.30	476.30	253.91	222.35	.
6. Radnai	"	1559.48	.	103678.56	300.80	105538.84	52223.98	53314.86	.
7. Nagy-halmágyi	"	13563.14	.	24590.63	691.10	38845.17	7590.97	31254.20	.
8. Világosi	"	400.00	.	2792.90	100.00	3292.90	2869.00	423.90	.
9. Kis-Jenői	"	.	.	.	17555.90	17555.90	17555.90	.	.
10. Ternovai	"	2770.60	.	29162.82	8883.73	40816.55	31425.37	9391.18	.
	összesen	37906.72	.	231087.52	63008.36	332002.60	174424.70	157577.90	.

összes erdőterületéből								Az erdőbirtokhoz tartozó			
a tulajdonos jogi minősége szerint								az 1879. évi XXXI. L-cz. 17. §. alá tartozó összes erdőterület	a 17. §. alá nem tartozó erdő	egyéb termékeny terület	termékellen terület
állami erdő	törvényhatósági és községi erdő	egyházi testületek erdeje	közalapítványi erdő	magónalapítványi erdő	hitbizományi erdő	közbirtokossági erdő	részvénytársulati erdő				
kataszteri hold											

## s i t é s.

2179.22	179.20	.	.	.	.	383.60	.	2742.02	489.00	11.84	275.31
.	800.30	5.20	.	.	.	292.50	.	1098.00	20720.76	127.54	58.82
8009.18	24.40	136.00	780.18	.	.	.	.	8950.00	67.00	242.28	795.84
1220.60	7470.38	.	.	.	.	1997.52	9.10	10697.60	80712.51	677.69	82.08
24.80	.	.	.	.	394.70	.	.	419.50	56.80	477.00	8.80
57367.26	3554.80	98.10	.	.	.	2765.15	.	63785.31	41753.53	108.97	34.59
.	9696.22	91.50	.	.	.	5894.75	.	15682.47	23162.70	43.67	31.98
.	600.00	.	.	.	.	681.90	.	1281.90	2011.00	.	.
961.10	.	.	.	.	1255.30	.	.	2216.40	15339.50	.	.
.	2013.20	10.00	1316.89	.	3796.30	241.18	.	7377.57	33438.98	117.11	84.00
69762.16	24338.50	340.80	2097.37	.	5446.30	12256.60	9.10	114250.88	217751.77	1806.10	1371.02

A törvényhatóság, járás és erdővel bíró község neve	A törvényhatóság, járás és község							
	talajminőség szerint					fajnevek szerint		
	véderdő	futó-homon- kon álló erdő	feltétlen erdőtala- lon álló erdő	nem fel- tétlen erdőtala- lon álló erdő	összesen	tölgy- erdő	bük- k- és más lomb- erdő	fenyő- erdő
<b>Hunyad vármegye.</b>								
Községek száma: 432.								
Lélekszám: 267896; terület: 135206 k. h.								
<b>1. Maros-ilyei járás.</b>								
1. Abucsa . . . . .			911.10		911.10	570.10	341.00	
2. Almasel . . . . .			805.20		805.20	187.00	618.20	
3. Almás-Szelistye . . . . .			937.10		937.10	238.00	699.10	
4. Alsó-Boj . . . . .			248.80	160.00	408.80	220.00	188.80	
5. » Csertés . . . . .			345.40		345.40	147.00	198.40	
6. » Lapugy . . . . .			342.40		342.40	170.00	172.40	
7. Bácsfalva . . . . .			527.52	565.08	1092.60	744.30	348.30	
8. Baresd . . . . .			770.80		770.80	277.40	493.40	
9. Bástyá . . . . .			64.90		64.90		64.90	
10. Batrina . . . . .			1935.97		1935.97		1935.97	
11. Bóz . . . . .			1143.90		1143.90	763.40	380.50	
12. Bradaczel . . . . .			260.90		260.90	156.50	104.40	
13. Branyieska . . . . .	30.00		855.80		885.80	727.02	158.78	
14. Brassó . . . . .			1096.20		1096.20	386.20	710.10	
15. Briznik . . . . .			197.60		197.60	81.61	115.99	
16. Burzsuk . . . . .			145.10		145.10	101.60	43.50	
17. Cserbia . . . . .			541.10		541.10	308.00	233.10	
18. Danulesd . . . . .			633.80		633.80	253.50	380.30	
19. Dobra . . . . .			293.20	300.00	593.20	183.20	410.00	
20. Dumbravicza . . . . .			797.28	0.20	797.48	319.68	477.80	
21. Dumesd . . . . .			798.00		798.00	263.90	534.10	
22. Fazacsél . . . . .			94.10		94.10	94.10		
23. Felső-Boj . . . . .			195.50	85.00	280.50	109.00	171.50	
24. » Lapugy . . . . .			1813.60		1813.60	362.70	1450.90	
25. Fintóág . . . . .			664.10		664.10	355.90	308.20	
26. Furksóra . . . . .			396.69		396.69	158.40	238.20	
27. Füzese-Bogara . . . . .			1692.77		1692.77	498.00	1194.77	
28. Glodgilesd . . . . .			684.37		684.37	410.40	273.97	
29. Godinesd . . . . .			703.60		703.60	211.00	492.60	
30. Gothártya . . . . .			751.14		751.14	494.54	256.60	
31. Guradobra . . . . .			107.20		107.20	28.50	78.70	
32. Guraszáda . . . . .			984.65		984.65	673.00	311.65	

Összes erdőterületéből								Az erdőbirtokhoz tartozó			
a tulajdonos jogi minősége szerint								az 1879. évi XXXI. L-cz. 17. §. alá tartozó összes erdőterület	a 17. §. alá nem tartozó erdő	egyéb termékeny terület	termékellen terület
állami erdő	törvényhatósági és községi erdő	egyházi testületek erdeje	közalapítványi erdő	magánalapítványi erdő	hírbizományi erdő	közbirtokossági erdő	részvénytársulati erdő				
kataszteri hold											
	13.70					267.80		281.50	629.60		
	731.00							731.00	74.30		
	226.90	136.00						362.90	574.20		
						75.30		75.30	333.50		
						94.20		94.20	251.20		
	342.40							342.40			
						396.00		396.00	696.60		
	496.30	6.00						502.30	268.50		
						64.90		64.90			
823.50	1112.47							1935.97			
	4.00	11.50				476.40		491.90	652.00		
						157.40		157.40	103.50		
						472.00		472.00	413.80	1.00	
	33.00					489.80		522.80	573.50		
		0.30				133.20		134.00	63.60		
						142.70		142.70	2.40		
	164.40	0.30						164.70	376.40		
	34.00							34.00	599.80		
						593.20		593.20			
	10.00	19.90				191.18		221.08	576.40		
	279.40	15.40						294.80	503.20		
						89.10		89.10	5.00		
						105.60		105.60	174.50		
		0.50				1681.70		1682.20	131.40		
	539.50	7.10						546.60	117.50		
	4.00	9.09				222.20		235.29	161.40		
	14.00	4.47				137.60		156.07	1536.70		
	1.97							1.97	682.40		
		66.10						66.10	637.50		
	6.01	4.13				229.20		239.34	511.80		
	42.30					64.90		107.20			
	3.15					51.50		54.65	930.00		

A törvényhatóság, járás és erdővel bíró község neve	A törvényhatóság, járás és község							
	talajminőség szerint					fanemek szerint		
	véderdő	futó-homokon álló erdő	feltétlenül erdőtalajon álló erdő	nem feltétlenül erdőtalajon álló erdő	összesen	tölgy-erdő	bükki-és más lomb-erdő	fenyő-erdő
33. Gyalakuta . . . . .			373.10		373.10	149.30	223.80	
34. Holgya . . . . .			87.60		87.60		87.60	
35. Kabesd . . . . .			871.60		871.60	337.50	534.10	
36. Karmazinesd . . . . .			347.70		347.70	208.60	139.10	
37. Kimpény-Szurduk és Kimpur . . . . .			702.20		702.20	421.30	280.90	
38. Kis-Muncsel . . . . .			1010.40		1010.40		1010.40	
39. Kosesd . . . . .			88.90		88.90		88.90	
40. Kozsa . . . . .			411.70		411.70	208.40	203.10	
41. Kulyes . . . . .			256.50		256.50	225.50	31.00	
42. Lapusnyak . . . . .			329.60		329.60	158.10	171.50	
43. Laszó . . . . .			916.90		916.90	916.90		
44. Lunksora . . . . .			1216.50		1216.50	486.60	729.90	
45. Maros-Bretye . . . . .			104.90		104.90	42.00	62.90	
46. » Ilye . . . . .				28.50	28.50		28.50	
47. Mihalesd . . . . .	40.00		717.06		757.06	378.53	378.53	
48. Mikanesd . . . . .			748.30		748.30	299.30	449.00	
49. Nagy-Muncsel . . . . .			1203.30		1203.30	349.30	854.00	
50. Ohába . . . . .			2.00	13.40	15.40	0.50	14.90	
51. Pánk . . . . .	30.00		759.30		789.30	179.00	610.30	
52. Pánk-Szelistye . . . . .	80.00		405.40		485.40	116.50	368.90	
53. Petresd . . . . .			58.40		58.40		58.40	
54. Poganesd . . . . .			779.68		779.68	311.00	468.68	
55. Radulesd . . . . .			377.30		377.30	112.20	265.10	
56. Roskány . . . . .	70.00		9551.50		9621.50	2192.90	7428.60	
57. Runksor . . . . .			157.50		157.50	63.00	94.50	
58. Szakamás . . . . .			1191.80		1191.80	419.40	772.40	
59. Szirb . . . . .			1694.40		1694.40	597.90	1096.50	
60. Sztancesd-Ohába . . . . .			1583.20		1583.20	542.00	1041.20	
61. Sztregonya . . . . .			522.50		522.50	188.10	334.40	
62. Tamasesd . . . . .			278.40		278.40	139.20	139.20	
63. Tataresd . . . . .			266.73		266.73	132.00	134.73	
64. Tirnáva . . . . .			1121.13		1121.13	373.70	747.43	
65. Tirnavicza . . . . .			601.00		601.00	482.95	118.05	
66. Tisza . . . . .	200.00		1273.10		1473.10	519.50	953.60	
67. Tyej . . . . .			742.00		742.00	233.60	508.40	
68. Ulyes . . . . .			855.20		855.20	558.00	297.20	



összes erdőterületéből								Az erdőbirtokhoz tartozó			
a tulajdonos jogi minősége szerint								az 1879. évi XXXI. L.-cz. 17. §. alá tartozó összes erdőterület	a 17. §. alá nem tartozó erdő	egyéb termékeny terület	terméketlen terület
állami erdő	törvényhatósági és községi erdő	egyházi testületek erdeje	közalapítványi erdő	magánalapítványi erdő	hitbizományi erdő	közbirto-kossági erdő	részvény-társulati erdő				
kataszteri hold											
.	6.00	13.40	.	.	.	215.80	.	235.20	137.90	.	.
.	4.50	4.20	.	.	.	.	.	8.70	78.90	.	.
.	15.80	9.10	.	.	.	469.70	.	494.60	377.00	.	.
.	.	.	.	.	.	.	.	.	347.70	.	.
.	.	.	.	.	.	.	.	.	702.20	.	.
300.80	.	.	.	.	.	709.60	.	1010.40	.	.	.
.	1.50	.	.	.	.	87.40	.	88.90	.	.	.
.	.	4.00	.	.	.	.	.	4.00	407.70	.	.
.	.	6.10	.	.	.	71.90	.	78.00	178.50	.	.
.	.	8.20	.	.	.	153.60	.	161.80	167.80	.	.
337.10	579.80	.	.	.	.	.	.	916.90	.	.	.
.	12.20	9.00	.	.	.	278.60	.	299.80	916.70	.	.
.	.	5.00	.	.	.	25.00	.	30.00	74.90	.	.
.	0.10	.	.	.	.	.	.	0.10	28.40	.	.
.	754.86	.	.	.	.	.	.	754.86	2.20	.	.
.	.	.	.	.	.	748.30	.	748.30	.	.	.
985.50	9.00	12.90	.	.	.	195.90	.	1203.30	.	.	.
13.40	2.00	.	.	.	.	.	.	15.40	.	.	.
.	.	0.70	.	.	.	732.00	.	732.70	56.60	.	.
.	485.40	.	.	.	.	.	.	485.40	.	.	.
.	51.10	.	.	.	.	.	.	51.10	7.30	.	.
.	43.20	16.48	.	.	.	.	.	59.68	720.00	.	.
.	.	.	.	.	.	309.50	.	309.50	67.80	.	.
7848.60	1772.90	.	.	.	.	.	.	9621.50	.	.	.
.	.	.	.	.	.	.	.	.	157.50	.	.
.	.	19.80	.	.	.	344.20	.	364.00	827.80	.	.
.	24.00	30.00	.	.	.	1019.00	.	1073.00	621.40	.	.
654.60	16.60	.	.	.	.	912.00	.	1583.20	.	.	.
.	522.50	.	.	.	.	.	.	522.50	.	.	.
.	183.80	.	.	.	.	.	.	183.80	94.60	.	.
.	265.53	1.20	.	.	.	.	.	266.73	.	.	.
.	.	.	.	.	.	687.43	.	687.43	433.70	.	.
.	.	.	.	.	.	300.80	.	300.80	300.20	.	.
897.20	575.90	.	.	.	.	.	.	1473.10	.	.	.
177.80	521.80	24.30	.	.	.	.	.	723.00	18.10	.	.
.	5.63	5.25	.	.	.	192.55	.	203.43	651.77	.	.

A törvényhatóság, járás és erdővel bíró község neve	A törvényhatóság, járás és község							
	talajminőség szerint					fajnevek szerint		
	véderdő	futó- homon- kon álló erdő	feltétlen erdőtala- lon álló erdő	nem fel- tétlen erdőtala- lon álló erdő	összesen	tölgy- erdő	bük- k- és más lomb- erdő	fenyő- erdő
69. Válea-Lunga . . . . .			829.10		829.10	331.60	497.50	
70. Vika . . . . .			231.30		231.30	92.60	138.70	
71. Viszka . . . . .			2284.30		2284.30	685.30	1599.00	
72. Voreza . . . . .			584.28		584.28	231.60	352.68	
73. Zám . . . . .			1117.30		1117.30	710.30	407.00	
összesen	450.00		58393.07	1152.18	59995.25	22888.42	37106.83	
<b>2. Déval járás.</b>								
1. Alpestes . . . . .			100.00	858.70	958.70	958.70		
2. Alsó-Kajanel . . . . .			143.60	102.80	246.40	151.80	94.60	
3. Árki . . . . .				219.66	219.66	219.66		
4. Bácsi . . . . .				20.50	20.50	20.50		
5. Bánpaták . . . . .			1185.50	235.60	1421.10	321.10	1100.00	
6. Berekszó . . . . .			700.00	393.20	1093.20	655.80	437.30	
7. Bezsán . . . . .			128.80		128.80	88.60	40.20	
8. Boholt . . . . .			568.90	166.40	735.30	672.30	63.00	
9. Bojabirz . . . . .	50.00		1092.70		1142.70	48.20	1094.50	
10. Brettyelin . . . . .			268.84		268.84	228.26	40.58	
11. Burjánfalva . . . . .			139.00		139.00	83.40	55.60	
12. Dédács . . . . .				88.60	88.60	88.60		
13. Felső-Csertés . . . . .			223.30		223.30	67.00	156.30	
14. Fornádia . . . . .			343.70		343.70	226.40	117.30	
15. Fűzesd és Bárbara . . . . .			846.12		846.12	422.00	424.12	
16. Grujelács . . . . .			48.60		48.60		48.60	
17. Gyalumare . . . . .			259.00		259.00	104.70	154.30	
18. Haró . . . . .			128.00	102.20	230.20	131.40	98.80	
19. Herepe . . . . .			454.40		454.40	373.40	81.00	
20. Kaun . . . . .			348.10		348.10	208.10	140.00	
21. Keckedága . . . . .			509.80		509.80	361.80	148.00	
22. Kéménd . . . . .			532.80	57.00	589.80	368.60	221.20	
23. Kerges . . . . .			650.62		650.62	477.12	173.50	
24. Kersecz . . . . .			287.07	391.46	678.53	626.13	52.40	
25. Korolya . . . . .	217.90		263.50	300.00	781.40	201.40	580.00	
26. Lesnyek . . . . .	402.00		2190.80		2592.80	1701.80	891.00	

összes erdőterületéből									Az erdőbirtokhoz tartozó			
a tulajdonos jogi minősége szerint									az 1879. évi XXXI. L-cz. 17. §. alá tartozó összes erdőterület	a 17. §. alá nem tartozó erdő	egyéb termékeny terület	termékellen terület
állami erdő	lőrvényhatósági és községi erdő	egyházi testületek erdeje	közalapítványi erdő	magánalapítványi erdő	hitbizományi erdő	közbirto-kossági erdő	részvén-yársulati erdő					
kataszteri hold												
.	.	16.00	.	.	.	494.00	.	510.00	319.10	.	.	
.	.	.	.	.	.	67.40	.	67.40	163.90	.	.	
.	36.00	60.00	.	.	.	1187.00	.	1283.00	1001.30	.	.	
.	5.20	10.68	.	.	.	347.00	.	362.88	221.40	.	.	
.	11.80	9.40	.	.	.	250.00	.	271.20	846.10	.	.	
12038.50	9949.02	563.60	.	.	.	15934.66	.	38485.68	21509.57	1.00	.	
.	8.90	4.00	.	.	.	.	.	12.90	945.80	.	.	
49.60	94.00	.	.	.	.	.	.	143.60	102.80	.	.	
.	43.80	10.26	.	.	.	.	.	51.06	165.60	.	.	
.	20.50	.	.	.	.	.	.	20.50	.	.	.	
.	1235.60	.	.	.	.	.	.	1235.60	185.50	.	.	
.	346.00	.	.	.	.	.	.	346.90	746.30	.	.	
.	5.50	.	.	.	.	.	.	5.50	123.30	.	.	
.	257.50	.	.	.	.	.	.	257.50	477.80	.	.	
.	1048.20	.	.	.	.	.	.	1048.20	94.50	.	.	
.	243.08	9.56	.	.	.	.	.	252.64	16.20	.	.	
.	.	.	.	.	.	.	.	.	139.00	.	.	
.	.	.	.	.	.	.	.	.	88.60	.	.	
.	223.30	.	.	.	.	.	.	223.30	.	.	.	
50.50	35.40	.	.	.	.	.	.	85.90	257.80	.	.	
.	218.62	.	.	.	.	.	.	218.62	627.50	.	.	
.	.	.	.	.	.	.	.	.	48.60	.	.	
.	.	15.00	.	.	.	101.70	.	116.70	142.30	.	.	
.	19.70	5.20	.	.	.	.	.	24.90	205.30	.	.	
117.80	333.30	.	.	.	.	.	.	451.10	3.30	.	.	
.	335.50	12.60	.	.	.	.	.	348.10	.	.	.	
.	10.90	.	.	.	.	.	.	10.90	498.90	.	.	
.	107.00	.	.	.	.	.	.	107.00	482.90	.	.	
292.30	350.32	.	.	.	.	.	.	642.62	8.00	.	.	
.	609.13	17.00	.	.	.	.	.	626.13	52.40	.	.	
.	.	48.30	.	.	.	704.40	.	752.70	28.70	.	.	
.	26.10	45.00	.	.	.	945.70	.	1016.80	1576.00	.	.	

A törvényhatóság, járás és erdővel bíró község neve	A törvényhatóság, járás és község							
	talajminőség szerint				fajnemek szerint			
	védterdű	futó-homokon álló erdő	feltétlenül álló erdő	nem feltétlenül álló erdő	összesen	lőgyszerű erdő	bükk- és más lomb-erdő	fenyő-erdő
	kataszteri hold							
27. Maros-Németi . . . . .	.	.	484.80	.	484.80	242.40	242.40	.
28. » Solymos . . . . .	.	.	510.00	421.80	931.80	862.50	69.30	.
29. Merisor . . . . .	20.00	.	296.50	.	316.50	94.90	221.60	.
30. Nagy-Ág . . . . .	12.56	.	1100.16	.	1112.72	364.00	748.72	.
31. » Tóti . . . . .	.	.	.	20.70	20.70	20.70	.	.
32. Nyavalyásfalva . . . . .	.	.	675.80	.	675.80	270.30	405.50	.
33. Petrény . . . . .	.	.	.	470.83	470.83	379.13	91.70	.
34. Piski . . . . .	.	.	.	102.84	102.84	102.84	.	.
35. Popesd . . . . .	.	.	386.00	1036.61	1422.61	1422.61	.	.
36. Száraz-Almás . . . . .	.	.	300.00	653.55	953.55	953.55	.	.
37. Szelistyóra . . . . .	.	.	71.53	.	71.53	28.90	42.63	.
38. Sztojenásza . . . . .	.	.	110.70	.	110.70	44.30	66.40	.
39. Szüliget . . . . .	.	.	100.00	89.50	189.50	94.70	94.80	.
40. Toplicza és Magura . . . . .	.	.	612.80	.	612.80	245.10	367.70	.
41. Valisora . . . . .	.	.	440.00	.	440.00	187.50	252.50	.
42. Veczel . . . . .	.	.	1303.00	.	1303.00	817.40	485.60	.
43. Vormága . . . . .	.	.	1766.50	.	1766.50	527.90	1238.60	.
44. Vulcsesd . . . . .	.	.	1255.00	.	1255.00	574.90	680.10	.
összesen	702.46	.	20826.06	5731.95	27260.47	16040.50	11219.97	.
<b>3. Körösbányai járás.</b>								
1. Al-Vácza . . . . .	.	.	101.10	.	101.10	71.00	30.10	.
2. Baldovin . . . . .	.	.	379.29	.	379.29	305.28	74.01	.
3. Baszarabásza . . . . .	.	.	319.40	.	319.40	69.00	250.40	.
4. Birtin . . . . .	.	.	3122.03	.	3122.03	800.00	2322.03	.
5. Brotuna . . . . .	.	.	36.40	.	36.40	36.40	.	.
6. Bulzsod . . . . .	.	.	5760.70	.	5760.70	1146.00	4614.70	.
7. Csumgány . . . . .	.	.	2638.90	.	2638.90	1055.50	1583.40	.
8. Czebe . . . . .	.	.	1250.60	.	1250.60	375.20	875.40	.
9. Dobrócz . . . . .	.	.	987.80	.	987.80	395.10	592.70	.
10. Fel-Vácza . . . . .	.	.	1246.32	.	1246.32	496.32	750.00	.
11. Grohot . . . . .	65.00	.	372.60	.	437.60	330.60	107.00	.
12. Karács . . . . .	.	.	563.60	.	563.60	198.60	365.00	.
13. Karasztó . . . . .	.	.	828.50	.	828.50	331.40	497.10	.
14. Kazanesd . . . . .	.	.	6583.50	.	6583.50	1975.10	4608.40	.

összes erdőterületéből								Az erdőbirtokhoz tartozó			
a tulajdonos jogi minősége szerint								az 1879. évi XXXI. t.-cz. 17. §. alá tartozó összes erdőterület	a 17. §. alá nem tartozó erdő	egyéb termékeny terület	termékellen terület
állami erdő	törvényhatósági és községi erdő	egyházi testületek erdeje	közalapítványi erdő	magánalapítványi erdő	hírbizományi erdő	közbirtokossági erdő	részvénytársulati erdő				
kataszteri hold											
.	214.80	.	.	.	.	.	.	214.80	270.00	.	.
.	10.60	.	.	.	.	.	.	10.60	921.20	.	.
.	3.00	6.00	.	.	.	277.20	.	286.20	30.30	.	.
.	210.01	.	.	.	.	.	314.39	524.40	588.32	.	3.43
.	8.50	.	.	.	.	.	.	8.50	12.20	.	.
.	48.10	0.60	.	.	.	.	.	48.70	627.10	.	.
.	325.23	.	.	.	.	38.04	.	325.23	145.60	.	.
.	.	.	.	.	.	.	.	38.04	64.80	.	.
.	233.51	34.10	.	.	.	.	.	267.61	1155.00	.	.
.	929.95	.	.	.	.	.	.	929.95	23.60	.	.
.	16.75	.	.	.	.	.	.	16.75	54.80	.	.
.	.	.	.	.	.	.	.	.	110.70	.	.
.	0.70	.	.	.	.	.	.	0.70	188.80	.	.
.	86.10	1.00	.	.	.	.	.	87.10	525.70	.	.
.	75.30	.	.	.	.	.	.	75.30	364.70	.	.
.	1256.40	42.70	.	.	.	.	.	1299.10	3.90	.	.
.	883.66	.	.	.	.	348.51	144.64	1376.81	389.69	.	19.14
729.00	526.00	.	.	.	.	.	.	1255.00	.	.	.
1239.20	10401.86	251.32	.	.	.	2415.55	459.03	14766.96	12493.51	.	22.57
.	20.00	.	.	.	.	.	.	20.00	81.10	.	.
.	1.90	.	.	.	.	103.70	.	105.60	273.69	.	.
.	174.40	.	.	.	.	.	.	174.40	145.00	.	.
.	.	.	.	.	.	.	.	.	3122.03	.	.
.	.	.	.	.	.	.	.	.	36.40	.	.
2717.50	1918.70	.	.	.	.	.	.	4636.20	1124.50	.	.
.	.	.	.	.	.	.	.	.	2638.90	.	.
.	1250.60	.	.	.	.	.	.	1250.60	.	.	.
.	687.30	.	.	.	.	.	.	687.30	300.50	.	.
.	496.10	50.12	.	.	.	.	.	546.22	700.10	.	.
266.90	117.00	.	.	.	.	.	.	383.90	53.70	.	.
.	470.80	.	.	.	.	.	.	470.80	92.80	.	.
.	.	.	.	.	.	.	.	.	828.50	.	.
.	1720.10	.	.	.	.	.	.	1720.10	4863.40	.	.

A törvényhatóság, járás és erdővel bíró község neve.		A törvényhatóság, járás és község						
		talajminőség szerint					fajnemek szerint	
		védterdő	futó-homon- kon álló erdő	feltétlen erdőtala- lon álló erdő	nem fel- tétlen erdőtala- lon álló erdő	összesen	tölgy- erdő	bükk- és más lomb- erdő
kataszteri hold								
15. Körösbánya . . . . .			332,31		332,31	184,00	148,31	
16. Lunka . . . . .			791,90		791,90	316,60	475,30	
17. Lyaucz . . . . .			817,10		817,10	173,00	644,10	
18. Mesztákon . . . . .			464,80		464,80	185,90	278,90	
19. Obersia . . . . .			2499,60	0,30	2499,90	121,00	2378,90	
20. Prevaleny . . . . .			2665,80		2665,80	1295,60	1370,20	
21. Prihodesst . . . . .			2014,90		2014,90	604,50	1410,40	
22. Ribicsora . . . . .	35,00		864,00		899,90	257,50	642,40	
23. Ribicze . . . . .			562,50		562,50	327,70	234,80	
24. Riska . . . . .			388,10		388,10	232,90	155,20	
25. Riskulicza . . . . .			2411,69		2411,69	920,00	1491,69	
26. Steja . . . . .			182,40		182,40	182,40		
27. Sztrimba . . . . .			113,00		113,00	113,00		
28. Tataresd . . . . .			1412,04		1412,04		1412,04	
29. Ternáva . . . . .			37,50		37,50	37,50		
30. Tomesd . . . . .			180,00	189,90	369,90	272,90	97,00	
31. Tomnatek . . . . .			1246,40		1246,40	498,60	747,80	
32. Tyiulessd . . . . .			479,50		479,50	479,50		
33. Új-Baresd . . . . .			231,00		231,00	138,60	92,40	
34. Válemáre . . . . .			70,20		70,20	38,80	31,40	
35. Zsunk . . . . .			689,70		689,70	389,70	300,00	
összesen	100,00		42646,08	190,20	42936,28	14355,20	28581,08	
<b>4. Brádi járás.</b>								
1. Alsó-Lunkoj . . . . .			2052,40		2052,40	453,40	1599,00	
2. Blezsény . . . . .			2780,80		2780,80	780,80	2000,00	
3. Boicza . . . . .			202,50		202,50	80,00	122,50	
4. Brád . . . . .			1115,70		1115,70	475,50	640,20	
5. Bucsesd . . . . .			878,01		878,01	23,20	854,81	
6. Bukuresd . . . . .			2236,40		2236,40	134,30	2102,10	
7. Czereczel . . . . .			510,20		510,20	306,80	203,40	
8. Dupapiátra . . . . .			2061,20		2061,20	206,50	1854,70	
9. Felső-Kajanel . . . . .			310,00		310,00	186,10	123,90	
10. Lunkoj . . . . .			379,90		379,90	36,30	343,60	



Összes erdőterületéből								Az erdőbirtokhoz tartozó			
a tulajdonos jogi minősége szerint								az 1879. évi XXXI. t.-cz. 17. §. alá tartozó összes erdőterület,	a 17. §. alá nem tartozó erdő	egyéb termékeny terület	termékellen terület
állami erdő	törvényhatósági és községi erdő	egyházi testületek erdeje	közalapítványi erdő	magánalapítványi erdő	hitbizományi erdő	közbirtokossági erdő	részvénytársulati erdő				
kataszteri hold											
	91.50	18.81						110.31	222.00		
									791.90		
						355.00		355.00	462.10		
									464.80		
									2499.90		
		2.80						2.80	2663.00		
									2014.90		
256.10	155.20							411.30	488.60		
		3.50						3.50	559.00		
	229.80							229.80	158.30		
		12.74				2159.42		2172.16	239.53		
	27.40							27.40	155.00		
	61.20							61.20	51.80		
	477.17							477.17	934.87		
									37.50		
									369.90		
	47.90							47.90	1198.50		
		3.30						3.30	476.20		
	63.00							63.00	168.00		
	40.40							40.40	29.80		
	215.10							215.10	474.60		
3240.50	8265.57	91.27				2618.12		14215.46	28720.82		
						688.00	1364.40	2052.40			
364.20	580.30							944.50	1836.30		
	83.20							83.20	119.30		
		10.50						10.50	1105.30		
348.26	520.75	9.00						878.01			
834.50	632.30							1466.80	769.60		
	204.90	54.40						259.30	250.90		
	1165.00							1165.00	896.20		
	69.90							69.90	240.10		
	21.80	21.80						43.60	336.30		

A törvényhatóság, járás és erdővel bíró község neve	A törvényhatóság, járás és község							
	talajminőség szerint				fajcsoport szerint			
	védérfő	futó-homon- kon álló erdő	feltétlen erdőtala- lon álló erdő	nem fel- tétlen erdőtala- lon álló erdő	összesen	tölgy- erdő	bükk- és más lomb- erdő	fenyő- erdő
	kataszteri hold							
11. Herczegány . . . . .	310.70	.	1505.60	.	1876.30	811.10	1065.20	.
12. Krecsesud . . . . .	.	.	192.21	.	192.21	83.70	108.51	.
13. Kristyor . . . . .	1065.70	.	489.70	.	1555.40	.	1555.40	.
14. Kurety . . . . .	.	.	1013.20	.	1013.20	.	1013.20	.
15. Miheleny . . . . .	.	.	2074.96	.	2074.96	993.26	1081.70	.
16. Ormingya . . . . .	.	.	439.40	.	439.40	130.40	309.00	.
17. Pestyere . . . . .	.	.	141.20	.	141.20	42.40	98.80	.
18. Podele . . . . .	.	.	489.70	.	489.70	98.70	391.00	.
19. Pottingány . . . . .	.	.	80.20	.	80.20	32.10	48.10	.
20. Ruda . . . . .	.	.	906.60	.	906.60	150.60	756.00	.
21. Szelistye . . . . .	.	.	1680.80	.	1680.80	633.80	1047.00	.
22. Szkrófa . . . . .	.	.	554.20	.	554.20	142.80	411.40	.
23. Sztanizsa . . . . .	.	.	1518.20	.	1518.20	151.70	1366.50	.
24. Tresztia . . . . .	.	.	723.70	.	723.70	317.70	406.00	.
25. Váka . . . . .	.	.	533.50	.	533.50	325.00	208.50	.
26. Válea-Brád . . . . .	.	.	1391.70	.	1391.70	1097.10	294.60	.
27. Zdrápez . . . . .	.	.	459.70	.	459.70	93.00	366.70	.
összesen	1376.40	.	26781.68	.	28158.08	7786.26	20371.82	.
<b>5. Algyógyi járás.</b>								
1. Algyógy Al- és Felfalu . . . . .	.	.	1502.10	.	1502.10	1199.70	302.40	.
2. Arany és Gyertyános . . . . .	.	.	705.67	.	705.67	651.77	53.90	.
3. Bábolna . . . . .	32.90	.	2985.50	.	3018.40	1205.40	1813.00	.
4. Bakonya . . . . .	.	.	474.88	.	474.98	.	474.98	.
5. Balsa . . . . .	.	.	1611.75	108.25	1720.00	.	1720.00	.
6. Bojbn . . . . .	.	.	1225.57	.	1225.57	100.00	1125.57	.
7. Bokaj Al- és Felfalu . . . . .	.	.	1037.59	.	1037.59	616.00	421.59	.
8. Bózes . . . . .	.	.	487.20	.	487.20	96.94	390.26	.
9. Bulbuk, Kurpeny, Valea-Máre . . . . .	.	.	1453.18	.	1453.18	306.00	1147.18	.
10. Cseb . . . . .	.	.	744.14	.	744.14	.	744.14	.
11. Csigmó . . . . .	.	.	663.05	.	663.05	268.00	395.05	.
12. Erdőfalva . . . . .	.	.	420.31	.	420.31	.	420.31	.
13. Folt . . . . .	.	.	351.69	.	351.69	216.00	135.69	.
14. Glod . . . . .	.	.	314.63	.	314.63	.	314.63	.
15. Homoród . . . . .	.	.	409.63	.	409.65	311.45	98.20	.

összes erdőterületéből									Az erdőbirtokhoz tartozó			
a tulajdonos jogi minősége szerint									az 1879. évi XXXI. t. cz. 17. §. alá tartozó összes erdőterület	a 17. §. alá nem tartozó erdő	egyéb termékeny terület	termékellen terület
állami erdő	törvényhatósági és községi erdő	egyházi testületek erdeje	közalapítványi erdő	magánalapítványi erdő	hitbizományi erdő	közbirto-kossági erdő	részvény-társulati erdő					
kataszteri hold												
.	768.60	.	.	490.20	.	.	.	1258.80	617.50	.	.	
.	.	3.81	.	.	.	.	.	3.81	188.40	.	.	
.	.	84.50	.	.	.	1411.20	.	1495.70	59.70	.	.	
.	494.30	38.20	.	.	.	.	.	532.60	480.60	.	.	
.	4.40	931.47	.	.	.	1131.79	.	2067.66	7.30	.	.	
.	.	3.70	.	.	.	.	.	3.70	435.70	.	.	
.	.	.	.	.	.	.	.	.	141.20	.	.	
.	17.30	.	.	.	.	69.50	.	86.80	402.00	.	.	
.	.	.	.	.	.	.	.	.	80.20	.	.	
.	281.30	14.00	.	.	.	.	589.30	884.60	22.00	.	.	
.	1272.40	.	.	.	.	402.40	.	1674.80	6.00	.	.	
.	166.50	.	.	.	.	.	.	166.50	387.70	.	.	
.	795.30	.	.	.	.	.	.	795.30	722.00	.	.	
.	191.40	.	.	.	.	.	.	191.40	532.30	.	.	
.	21.60	.	.	.	.	.	.	21.60	511.90	.	.	
1003.50	123.10	3.80	.	.	.	.	.	1130.40	261.30	.	.	
.	3.00	193.40	.	.	.	.	.	196.40	263.30	.	.	
2550.46	7417.35	1368.68	.	490.20	.	3702.89	1953.70	17483.28	10674.80	.	.	
.	1.40	16.40	.	91.90	.	.	.	109.70	1392.40	.	.	
.	.	.	.	.	.	342.65	.	342.65	363.02	19.88	1.14	
.	667.70	15.46	.	.	.	.	.	683.16	2335.24	.	.	
.	269.00	.	.	.	.	.	.	269.00	205.98	.	.	
.	408.25	.	.	.	.	475.00	.	883.25	836.75	.	.	
.	669.91	.	.	.	.	.	.	669.91	555.66	.	.	
.	207.62	1.50	.	.	.	.	.	209.12	828.47	.	.	
.	167.94	.	.	.	.	.	.	167.94	319.26	.	.	
.	1395.00	1.28	.	.	.	.	.	1396.28	56.90	.	.	
.	33.20	.	.	.	.	.	.	33.20	710.94	.	.	
.	25.10	33.04	.	.	.	.	.	58.14	604.91	.	.	
.	124.55	79.90	.	.	.	.	.	204.45	215.86	.	.	
19.31	10.00	.	.	.	.	.	.	29.31	322.38	.	.	
.	55.00	10.16	.	.	.	.	.	65.16	249.47	.	.	
.	122.38	1.56	.	104.70	.	.	.	228.64	181.01	.	.	

A törvényhatóság, járás és erdővel bíró község neve		A törvényhatóság, járás és község							
		talajminőség szerint					fajnevek szerint		
		véderdő	futo- homon- kon álló erdő	feltétlen erdőtala- lon álló erdő	nem fel- tétlen erdőtala- lon álló erdő	összesen	lőgy- erdő	bük- és más lomb- erdő	fenyő- erdő
16. Kis-Almás . . . . .			785.13		785.13		785.13		
17. Közép-Almás . . . . .			141.74		141.74		141.74		
18. Máda . . . . .			1404.41		1404.41	90.34	1314.07		
19. Nádasfia . . . . .			245.92		245.92	29.00	216.92		
20. Nagy-Almás . . . . .			1361.12		1361.12		1361.12		
21. » és Kis-Rápollt . . . . .			2540.02		2540.02	1014.43	1525.59		
22. Nyírmező . . . . .			477.43		477.43	27.84	449.59		
23. Pojána . . . . .			1208.66		1208.66		1208.66		
24. Porkura . . . . .			754.01		754.01		754.01		
25. Renget . . . . .			486.60		486.60	297.00	189.60		
26. Tekerő . . . . .			520.81		520.81	69.84	450.97		
27. Voja . . . . .			1712.91		1712.91		1712.91		
összesen	32.90		26025.77	108.25	26166.92	6499.71	19667.21		
<b>6. Szászvárosi járás.</b>									
1. Alkenyér . . . . .			42.17	4.50	46.67	42.17	4.50		
2. Alsó-Városviz . . . . .			1257.07		1257.07	456.50	800.57		
3. Berény . . . . .			844.00	200.00	1044.00	200.00	844.00		
4. Bucsum . . . . .			893.20		893.20		893.20		
5. Felkenyér . . . . .			400.53	700.00	1100.53	1000.53	100.00		
6. Felső-Városviz . . . . .			1769.78		1769.78	392.52	1377.26		
7. Grid . . . . .			575.87		575.87	298.82	277.05		
8. Kasztó . . . . .			1622.10		1622.10	1622.10			
9. Kis-Denk . . . . .			662.24		662.24	464.31	197.93		
10. » Oklos . . . . .			1396.90		1396.90	432.90	964.00		
11. Kosztesd . . . . .			1250.41	800.00	2050.41		2050.41		
12. Kudzsir . . . . .	7441.50		52579.23		60020.73	1008.81	19802.17	39209.75	
13. Lozsád . . . . .			787.03		787.03		787.03		
14. Ludesd . . . . .			1438.30		1438.30	6.70	1431.60		
15. Magura . . . . .				76.03	76.03		76.03		
16. Martinesd . . . . .			172.77		172.77	172.77			
17. Nagy-Denk . . . . .			409.98		409.98	409.98			
18. Ó- és Uj-Sebeshely . . . . .	550.00		41400.00		41950.00	1935.00	33166.80	6848.20	
19. Pád . . . . .			76.25		76.25	76.25			

összes erdőterületéből								Az erdőbirtokhoz tartozó			
a tulajdonos jogi minősége szerint								ar 1879. évi XXXI. t.-ez. 17. §. alá tartozó összes erdőterület	a 17. §. alá nem tartozó erdő	egyéb termékeny terület	terméketlen terület
állami erdő	törvényhatósági és községi erdő	egyházi testületek erdeje	közalapítványi erdő	magánalapítványi erdő	hitbizományi erdő	közbirtokossági erdő	részvénytársulati erdő				
kataszteri hold											
	549.13					117.29		666.42	118.71		
						141.74		141.74			
	537.30	0.76		67.00				605.06	799.35		
	34.46	0.33		65.00				99.84	146.08		
	261.61	26.85						288.46	1072.66		
	735.03	0.09				229.02		964.16	1575.86		
	350.90	0.67						351.57	125.86		
	965.63	15.73						981.38	227.28		
	153.28							153.28	600.73		
	229.34	0.23						229.59	257.01		
	316.80						55.70	372.50	148.31		
	961.51					429.94		1391.45	321.46		
19.31	9252.08	204.03		328.60		1735.64	55.70	11595.36	14571.56	19.88	1.14
	46.67							46.67			
						915.57		915.57	341.50		
	1044.00							1044.00	285.10	8.80	
	9.00	15.00				367.00		391.00	502.20		
	1100.53							1100.53			
	117.23					869.97		987.20	782.58		
	9.19	5.06						14.23	561.62		
	1622.10							1622.10			
									662.24		
	1292.40							1292.40	104.50		
	12.10	15.00				1316.80		1343.90	706.51		
46458.81	9896.42							56355.23	3665.50	92.00	16.00
	8.74							8.74	778.29		
	1401.60	30.00						1431.60	6.70		
									76.03		
	69.28							69.28	103.49		
	400.23							400.23	9.75		
33725.50	7624.30							41349.80	600.20	416.10	44.65
	76.25							76.25			

A törvényhatóság, járás és erdővel bíró község neve	A törvényhatóság, járás és község							
	talajminőség szerint					fajnemek szerint		
	védérdő	futó-homon- kon álló erdő	feltétlen erdőtalan- jon álló erdő	nem fel- tétlen erdőtalan- jon álló erdő	összesen	tölgy- erdő	bükk- és más lomb- erdő	fenyő- erdő
	kataszteri hold							
20. Piskincz . . . . .	.	.	.	98,50	98,50	98,50	.	.
21. Répás . . . . .	.	.	38,50	.	38,50	38,50	.	.
22. Romosz . . . . .	.	.	1525,23	.	1525,23	1148,26	376,97	.
23. Romoszhely . . . . .	.	.	5056,23	.	5056,23	1089,33	3966,90	.
24. Szereka . . . . .	.	.	837,80	.	837,80	335,40	502,40	.
25. Tamáspatak . . . . .	.	.	279,62	.	279,62	70,00	209,62	.
26. Tordos . . . . .	.	.	100,00	440,90	540,90	540,90	.	.
27. Tormás . . . . .	.	.	.	46,89	46,89	46,89	.	.
28. Vájdej . . . . .	.	.	341,07	700,00	1041,07	284,07	757,00	.
összesen	7991,50	.	115756,28	3066,82	126814,60	12171,21	68585,44	46057,95
<b>7. Hunyadi járás.</b>								
1. Alsó és Felső-Telek . . . . .	425,40	.	645,49	.	1070,89	1070,89	.	.
2. Álun . . . . .	.	.	157,75	.	157,75	.	157,75	.
3. Aranyos . . . . .	.	.	955,26	.	955,26	.	955,26	.
4. Batiz . . . . .	.	.	624,61	334,50	959,11	959,11	.	.
5. Bós . . . . .	.	.	1052,50	378,80	1431,30	669,20	762,10	.
6. Bujtur . . . . .	.	.	298,19	.	298,19	298,19	.	.
7. Bunyila . . . . .	.	.	223,39	.	223,39	.	223,39	.
8. Cserbel . . . . .	173,60	.	1147,01	.	1320,61	127,00	1193,61	.
9. Cserisor . . . . .	420,60	.	308,03	.	728,63	.	728,63	.
10. Cserna . . . . .	597,90	.	425,50	.	1023,40	1023,40	.	.
11. Csernisora . . . . .	22,00	.	2868,20	.	2890,20	200,00	2690,20	.
12. Csolnakos . . . . .	.	.	632,03	20,42	652,45	652,45	.	.
13. Doboka . . . . .	100,00	.	789,40	.	889,40	860,00	29,40	.
14. Erdőhát . . . . .	.	.	1617,38	.	1617,38	1617,38	.	.
15. Erdőhát-Runk . . . . .	.	.	1690,83	.	1690,83	494,00	1196,83	.
16. Felső-Nádasd . . . . .	.	.	116,75	101,00	217,75	.	217,75	.
17. » Pestes . . . . .	.	.	112,88	54,31	167,17	167,17	.	.
18. Feresd . . . . .	.	.	4626,00	.	4626,00	.	4045,00	581,00
19. Golles . . . . .	60,00	.	670,27	.	730,27	76,00	654,27	.
20. Gyalár . . . . .	1551,50	.	1913,50	.	3465,00	2586,00	879,00	.
21. Hosdát . . . . .	112,00	.	308,80	.	420,80	420,80	.	.
22. Hosdó . . . . .	564,00	.	1581,65	.	2145,65	35,65	2110,00	.
23. Keresztény-Almás . . . . .	.	.	520,00	432,10	952,10	952,10	.	.



összes erdőterületéből								Az erdőbirtokhoz tartozó			
a tulajdonos jogi minősége szerint								az 1879. évi XXXI. t.-cz. 17. §. alá tartozó tisztes erdőterület	a 17. §. alá nem tartozó erdő	egyéb termékeny terület	termékellen terület
állami erdő	törvényhatósági és községi erdő	egyházi testületek erdeje	közalapítványi erdő	magán-alapítványi erdő	hitbizományi erdő	közbirto-kossági erdő	részvény-társulati erdő				
kataszteri hold											
.	1.05	4.74	.	.	.	92.71	.	98.50	.	.	.
.	.	.	.	.	.	.	.	38.50	.	.	.
.	1476.97	48.26	.	.	.	.	.	1525.23	.	.	.
.	5046.00	.	.	.	.	.	.	5046.00	10.23	.	.
.	837.80	.	.	.	.	.	.	837.80	.	.	.
.	279.62	.	.	.	.	.	.	279.62	.	.	.
.	538.72	2.18	.	.	.	.	.	540.90	.	.	.
.	46.89	.	.	.	.	.	.	46.89	.	.	.
.	1041.07	.	.	.	.	.	.	1041.57	.	.	.
80184.31	33998.16	120.24	.	.	.	3562.05	.	117864.76	8949.84	793.20	69.45
711.19	358.10	.	.	.	.	.	1.60	1070.89	.	.	.
.	128.15	9.00	.	.	.	.	.	137.15	20.60	.	.
730.50	112.60	9.00	.	.	.	.	.	852.10	103.10	.	.
.	240.00	4.50	.	.	.	.	.	244.50	714.61	.	.
.	.	.	.	.	.	1278.80	.	1278.80	152.50	.	.
.	.	.	.	.	.	.	.	.	298.19	.	.
132.13	83.30	.	.	.	.	.	.	215.43	7.96	.	.
782.37	497.94	40.19	.	.	.	.	.	1320.50	0.11	.	.
336.00	370.63	22.00	.	.	.	.	.	728.63	.	.	.
.	16.36	.	.	.	.	.	.	16.36	1007.04	.	.
2699.26	.	9.00	.	.	.	169.00	.	2877.26	12.94	.	.
.	.	10.80	.	.	.	293.54	.	304.34	348.11	.	.
.	12.40	17.00	.	.	.	.	.	29.40	860.00	.	.
.	64.61	.	.	.	.	.	.	64.61	1552.77	.	.
.	83.73	.	.	.	.	.	.	83.73	1607.10	.	.
.	216.75	.	.	.	.	.	.	216.75	1.00	.	.
.	.	.	.	.	.	.	.	.	167.17	.	.
4178.75	434.36	9.00	.	.	.	.	.	4622.11	3.89	.	.
548.63	.	13.00	.	.	.	143.00	.	704.63	25.64	.	.
3148.80	.	102.25	.	.	.	213.95	.	3465.00	.	.	.
.	4.20	23.60	.	.	.	.	.	27.80	393.00	.	.
.	1635.65	.	.	.	.	.	.	1635.65	510.00	.	.
.	.	0.30	.	.	.	.	.	0.30	951.80	.	.

A törvényhatóság, járás és erdővel bíró község neve	A törvényhatóság, járás és község							
	talajminőség szerint					fancmek szerint		
	védterdő	fató- homon- kon álló erdő	feltétlen erdőtala- jon álló erdő	nem fel- tétlen erdőtala- jon álló erdő	összesen	tölgy- erdő	bükk- és más lomb- erdő	fenyő- erdő
	kataszteri hold							
24. Kis-Kalán . . . . .				25,63	25,63	25,63		
25. Kő-Boldogfalva . . . . .			168,87	200,00	368,87	240,87	128,00	
26. Lelesz . . . . .	250,00		1170,04		1420,04		1420,04	
27. Nagy-Oklos . . . . .			320,15	315,32	635,47	635,47		
28. Runk . . . . .			5279,37		5279,37		5279,37	
29. Nándor . . . . .	150,00		907,73	61,00	1118,73	1118,73		
30. Nándor-Válya . . . . .			110,00	329,86	439,86	439,86		
31. Plop . . . . .				135,42	135,42		135,42	
32. Pojenicza-Tomi . . . . .			430,83		430,83		430,83	
33. Vojni . . . . .			84,88		84,88	48,00	36,88	
34. Rákosd . . . . .			100,00	139,00	239,00	139,00	100,00	
35. Ruda . . . . .			719,28		719,28	418,00	301,28	
36. Szent-Király . . . . .			178,00	328,31	506,31	506,31		
37. Szoeset . . . . .			356,45		356,45		356,45	
38. Szohodol . . . . .			230,91		230,91		230,91	
39. Ulm . . . . .			256,48		256,48	64,00	192,48	
40. Valár . . . . .			404,63		404,63	181,00	223,63	
41. Zalasd . . . . .	1030,10		1873,00	9,00	2912,10	2159,40	752,70	
42. Zsoszány . . . . .				140,36	140,36	140,36		
összesen	5457,10		35876,00	3005,03	44338,13	18325,99	25431,14	581,00
<b>8. Petrosényi járás.</b>								
1. Alsó-Barbatyen-Iszkrony . . . . .	1500,70		1009,10		2509,80		2222,80	287,00
2. Banicza . . . . .	722,46		2481,48		3203,94		3203,94	
3. Felső-Barbatyen . . . . .	2105,65		428,90		2534,55		2391,55	143,00
4. Hobicza-Urikány . . . . .	7853,90		1361,00		9215,80		8320,80	895,00
5. Kimpulunyág . . . . .	8995,95		3194,95		12190,90		3414,38	8776,52
6. Krivádia . . . . .	476,63		319,90		796,53		796,53	
7. Livazeny . . . . .	10835,30		2249,04		13084,34		8148,34	4936,00
8. Lupeny . . . . .	3561,30		583,75		4145,25		4145,25	
9. Mérisor . . . . .	1285,20		537,60		1822,80		1822,80	
10. Petrilla . . . . .	26637,31				26637,31		14958,31	11679,00
11. Petrozsény-Dilsa . . . . .	10840,06				10840,06		8978,06	1862,00
12. Zsily-Korojesd . . . . .	1149,20		415,36		1564,56		1564,56	

összes erdőterületéből								Az erdőbirtokhoz tartozó			
a tulajdonos jogi minősége szerinti								az 1879. évi XXXI. t.-cz. 17. §. alá tartozó összes erdőterület	a 17. §. alá nem tartozó erdő	egyéb termékeny terület	termékletlen terület
állami erdő	törvényhatósági és községi erdő	egyházi testületek erdeje	közalapítványi erdő	magán-alapítványi erdő	hitbizományi erdő	közbirtokossági erdő	részvénytársulati erdő				
kataszteri hold											
									25.63		
						368.87		368.87			
1038.23	353.30	28.00						1419.53	0.51		
4.75	567.15							571.90	63.57		
5084.90	167.10	9.00				121.16		5261.00	18.37		
								121.16	997.59		
		2.26						2.26	437.60		
88.00	45.13							133.13	2.29		
213.75		11.00				206.10		430.85			
68.00	16.88							84.88			
						239.00		239.00			
664.96	50.67							715.63	3.65		
327.88	178.43							506.31			
36.30	35.48	9.00						80.78	275.67		
	230.91							230.91			
	202.43	26.17						228.60	27.88		
369.59		6.00				29.04		404.63			
2714.50	187.80	9.00						2911.30	0.80		
	44.09	2.18						46.57	93.79		
23878.49	6338.15	372.55				3062.16	1.60	33653.25	10684.88		
	1319.40							1319.40	1190.40		
	347.46					2725.88		3073.34	130.60		
	1543.59					407.06		1950.65	583.90		
33.25	5255.10					2833.56		8121.91	1093.80		
	15.46					4020.15		4035.61	8155.29		
	476.63							476.63	319.90		
	6721.07					4666.13		11387.20	1697.14		
	1955.84					1627.79		3583.63	561.62		
						955.20		955.20	867.60		
	23042.13							23042.13	3595.38		
	7871.92							7871.92	2968.14		
	914.08	1.08				263.00		1178.16	386.40		

A törvényhatóság, járás és erdővel bíró község n e v e	A törvényhatóság, járás és község							
	talajminőség szerint					fanemek szerint		
	véderdő	futó- homon- áll erdő	feltétlen erdőtala- jon álló erdő	nem fel- tétlen erdőtala- jon álló erdő	összesen	tölgy- erdő	bükk- és más lomb- erdő	fenyő- erdő
	kataszteri hold							
13. Zsily-Maczesd-Paroseny . . .	1949.90	.	314.83	.	2264.73	.	1808.73	456.00
14. » Vajdej-Vulkány . . . . .	1508.49	.	1527.50	.	3035.99	.	3035.99	.
összesen	79422.45	.	14424.31	.	93846.76	.	64812.74	29034.52
<b>9. Puji járás.</b>								
1. Bajesd . . . . .	360.00	.	.	.	360.00	140.00	220.00	.
2. Borbátviz . . . . .	.	.	417.60	.	417.60	.	417.60	.
3. Farkaspaták . . . . .	350.00	.	1038.56	.	1388.56	.	1088.56	300.00
4. Fegyver . . . . .	4178.80	.	736.59	.	4915.39	.	4915.39	.
5. Fehérviz . . . . .	.	.	407.80	.	407.80	.	407.80	.
3. Füzess . . . . .	554.20	.	658.87	.	1213.07	366.00	847.07	.
7. Galacz . . . . .	149.70	.	62.90	.	212.60	152.50	60.10	.
8. Hegyalja-Livádia . . . . .	540.87	.	307.73	.	848.60	.	848.60	.
9. Hobicza . . . . .	544.55	.	.	.	544.55	.	544.55	.
10. Kis-Bár . . . . .	.	.	18.00	.	18.00	.	18.00	.
11. Korojesd . . . . .	1326.15	.	2798.52	.	4124.67	.	2027.39	2097.28
12. Malajesd . . . . .	100.00	.	1528.71	.	1628.71	.	1528.71	100.00
13. Nagy-Bár . . . . .	464.20	.	2714.48	.	3178.68	.	2918.68	260.00
14. Nuksóra . . . . .	3175.90	.	.	.	3175.90	.	1757.67	1418.23
15. Ohába-Ponor . . . . .	617.81	.	329.90	.	947.71	5.00	942.71	.
16. Páros-Pestere . . . . .	1062.00	.	1287.95	.	2349.95	.	1243.95	1106.00
17. Petrosz . . . . .	10837.75	.	1215.48	.	12053.23	.	6882.23	5171.00
18. Ponor . . . . .	256.48	.	545.22	.	801.70	37.40	764.30	.
19. Rusor . . . . .	557.21	.	.	.	557.21	557.21	.	.
20. Serél . . . . .	2280.42	.	581.10	.	2861.52	.	1747.20	1114.32
22. Urik . . . . .	717.08	.	1481.08	.	2198.16	.	2073.16	125.00
23. Vajdej . . . . .	500.00	.	242.43	.	742.43	.	742.43	.
összesen	28573.12	.	16372.92	.	44946.04	1258.11	31996.10	11691.83
<b>10. Hátszegi járás.</b>								
1. Alsó-Bauczár . . . . .	.	.	3568.43	.	3568.43	.	3068.43	500.00
2. » Farkadin és Kraguis . . . . .	.	.	401.95	.	401.95	389.95	12.00	.
3. Alsó és Felső Nyiresfalva . . . . .	580.00	.	9637.21	.	10217.21	.	9217.21	1000.00
4. » Szilvás . . . . .	.	.	943.00	.	943.00	923.00	20.00	.

összes erdőterületéből								Az erdőbirtokhoz tartozó			
a tulajdonos jogi minősége szerint								az 1879. évi XXXI. t.-cz. 17. §. alá tartozó összes erdőterület	a 17. §. alá nem tartozó erdő	egyéb termékeny terület	termékellen terület
állami erdő	törvényhatósági és községi erdő	egyházi testületek erdeje	közalapítványi erdő	magánalapítványi erdő	hitbizományi erdő	közbirto-kossági erdő	részvény-társulati erdő				
kataszteri hold											
.	.	.	.	.	.	1956.43	.	1956.43	308.30	.	.
.	1248.99	.	.	.	.	546.50	.	1795.49	1240.50	.	.
33.25	50711.67	1.08	.	.	.	20001.70	.	70747.70	23099.08	.	.
.	360.00	.	.	.	.	.	.	360.00	.	.	.
.	340.80	.	.	.	.	.	.	340.80	76.80	.	.
.	.	.	.	.	.	1388.56	.	1388.56	.	.	.
.	4308.39	.	.	.	.	.	.	4308.39	607.00	.	.
.	.	.	.	.	.	407.80	.	407.80	.	.	.
.	415.07	.	.	.	.	121.13	.	536.20	676.87	.	.
.	32.90	.	.	.	.	.	.	32.90	179.70	.	.
.	.	.	.	.	.	848.60	.	848.60	.	.	.
.	544.55	.	.	.	.	.	.	544.55	.	.	.
.	.	.	.	.	.	10.00	.	10.00	8.03	.	.
.	302.91	24.66	.	.	.	925.93	.	1253.50	2871.17	.	.
.	18.00	39.00	.	.	.	1571.71	.	1628.71	.	.	.
.	287.75	18.00	.	.	.	1722.53	.	2028.28	1150.40	.	.
.	2370.71	.	.	.	.	.	.	2370.71	805.19	.	.
.	898.27	.	.	.	.	.	.	898.27	49.44	.	.
.	17.10	11.90	.	.	.	1718.55	.	1747.53	602.40	.	.
.	10687.75	.	.	.	.	.	.	10687.75	1365.48	.	.
.	613.15	2.44	.	.	.	.	.	615.59	186.11	.	.
.	304.87	.	.	.	.	.	.	304.87	252.34	.	.
.	113.54	.	.	.	.	1203.50	.	1317.04	1544.51	.	.
.	34.08	.	.	.	.	2164.10	.	2198.16	.	.	.
.	195.31	.	.	.	.	547.12	.	742.43	.	.	.
.	21845.10	96.00	.	.	.	12629.53	.	34570.63	10375.41	.	.
.	21.00	40.00	.	.	.	2021.43	.	2082.43	1486.00	.	.
.	40.00	.	.	.	.	.	.	40.00	361.95	.	.
.	50.00	367.15	.	.	.	2694.95	.	3112.10	7105.11	.	.
.	805.49	.	.	.	.	.	.	805.49	137.51	.	.

A törvényhatóság, járás és erdővel bíró község neve	A törvényhatóság, járás és község							
	talajminőség szerint					fajnemek szerint		
	véderdő	futó-homokon álló erdő	feltétlen erdőtalajon álló erdő	nem feltétlen erdőtalajon álló erdő	összesen	tölgy-erdő	bük- és más lomb-erdő	fenyő-erdő
5. Balomir . . . . .	635.00		2103.30		2738.30		2308.30	430.00
6. Baresd . . . . .			135.50		135.50	54.54	80.96	
7. Boicza . . . . .			1756.60		1756.60	949.70	806.90	
8. Bosorod . . . . .			2491.29		2491.29	720.29	1771.00	
9. Brázova . . . . .			89.02		89.02	45.02	44.00	
10. Bukova . . . . .	400.00		10766.30		11166.30		8452.80	2713.50
11. Csopea . . . . .	160.20		370.22	227.41	757.83	333.01	374.82	50.00
12. Demsus . . . . .	75.00		9972.72		10047.72	925.00	9122.72	
13. Felső-Bauczár . . . . .			7021.08		7021.08		6321.08	700.00
14. » Farkadin és Gauricsa . . . . .			392.44		392.44	298.23	94.21	
15. » Szilvás . . . . .			1848.14		1848.14	952.00	896.14	
16. Gonczága . . . . .			1849.01		1849.01	220.00	1629.01	
17. Hobicza-Várhely . . . . .	100.00		1330.10		1430.10	222.06	470.29	737.75
18. Jóvalesel . . . . .			1007.03		1007.03	200.30	806.73	
19. Kekesfalva . . . . .			3354.01	176.90	3530.01		2840.01	690.00
20. Kis-Csula . . . . .			386.08		386.08	56.00	330.08	
21. Kis és Nagy-Pestény . . . . .			1648.47		1648.47	648.47	1000.00	
22. Kítid . . . . .			373.49		373.49	373.49		
23. Klopotiva . . . . .	3309.90		7032.00		10341.90	342.80	6045.50	3953.60
24. Kovrágy . . . . .			587.81		587.81	58.00	529.81	
25. Lindzsina . . . . .	64.88		1760.48		1825.36	870.06	955.30	
26. Lunkány . . . . .			9721.23		9721.23	1054.00	8667.23	
27. Mácsó . . . . .	19.80		159.70	1.30	180.80	128.30	52.50	
28. Magyar-Bretteye . . . . .			160.00	241.58	401.58	401.58		
29. Malomvíz . . . . .	5661.00		12013.18		17674.18		6606.05	11068.13
30. Nagy-Csula . . . . .			124.42		124.42	5.00	119.42	
31. Naláczvád . . . . .			39.68		39.68		39.68	
32. Ohába-Sibisel . . . . .			257.39		257.39		257.39	
33. Paucsinesd . . . . .	35.00		995.64		1030.64	204.43	826.64	
34. Pojény . . . . .			3014.38		3014.38	538.01	2476.38	
35. Pokolvalesel . . . . .			225.62	127.00	352.62	42.10	310.52	
36. Rekettyefalva . . . . .			6164.19		6164.19	429.00	5735.19	
37. Russ . . . . .			52.80	33.76	86.56	68.26	18.30	
38. Szacsal . . . . .			213.50		213.50	7.00	206.50	



összes erdőterületéből								Az erdőbirtokhoz tartozó			
a tulajdonos jogi minősége szerint								az 1879. évi XXXI. L.-cz. 17. §. alá tartozó összes erdőterület	a 17. §. alá nem tartozó erdő	egyéb termékeny terület	termékellen terület
állami erdő	törvényhatósági és községi erdő	egyházi testületek erdeje	közalapítványi erdő	magánalapítványi erdő	hitbizományi erdő	közbirto-kossági erdő	részvény-társulati erdő				
kataszteri hold											
	32.00	33.00				731.40		796.40	1941.90		
		5.00						5.00	130.50		
	42.20							42.20	1714.41		
						2264.64		2264.64	226.65		
									89.02		
	8974.90	29.00				2162.40		11166.30			
487.61	148.40	9.00						645.01	112.82		
	238.87	160.75				1176.64		1576.26	8471.46		
	6482.72							6482.72	538.34		
	38.92							38.92	353.52		
	1268.66	42.00						1310.66	537.48		
	10.00	40.60				578.20		628.90	1220.11		1.70
	479.32					470.25		949.57	480.53		
						429.43		429.43	577.60		
	2190.09							2190.09	1339.92		
	108.70							108.70	277.38		
	15.93	117.70				914.39		1048.02	600.45		
		14.00						14.00	359.49		
		219.03				8238.67		8457.70	1884.20		
	108.87							108.87	478.94		
	9.00	9.00				1727.26		1745.26	80.10		
		112.50						112.50	9608.73		
	179.50							179.50	1.20		17.60
									401.58		
		269.00				1884.48		2153.68	15520.50		
	45.11	4.22						49.33	75.09		
	2.00							2.00	37.68		
	153.56							153.56	103.83		
	17.00	14.00				993.14		1024.14	6.50		
	39.59	15.00				2743.04		2797.63	216.75		
	114.00							114.00	238.62		
	4459.58	224.94						4684.52	1479.67		
	19.80							19.80	66.76		
									213.50		

A törvényhatóság, járás és erdővel bíró község neve	A törvényhatóság, járás és község							
	talajminőség szerint					fajnevek szerint		
	véderdő	futo- homon- kon álló erdő	feltétlen erdőtala- lon álló erdő	nem fel- tétlen erdőtala- lon álló erdő	összesen	tölgy- erdő	bükk- és más lomb- erdő	fenyő- erdő
39. Szent-Péterfalva . . . . .	.	.	323.60	.	323.60	234.90	88.70	.
40. Sztrigy-Plop . . . . .	.	.	46.00	62.08	108.08	108.08	.	.
41. » Szent-György . . . . .	.	.	38.00	153.98	191.98	191.98	.	.
42. Tustya . . . . .	.	.	208.70	.	208.70	147.70	61.00	.
43. Uncsukfalva . . . . .	.	.	162.54	.	162.54	162.54	.	.
44. Valiora . . . . .	.	.	1270.00	.	1270.00	619.00	651.00	.
45. Válya-Dilzi . . . . .	.	.	750.31	.	750.31	144.00	606.31	.
46. » Szent-György . . . . .	.	.	228.00	520.26	748.26	748.26	.	.
47. Váralja . . . . .	75.00	.	865.10	.	940.10	258.60	681.50	.
48. Zajkány . . . . .	50.00	.	2440.94	.	2490.94	372.00	2118.94	.
49. Zejkfalva . . . . .	.	.	.	15.07	15.07	.	15.07	.
összesen	11165.78	.	110300.60	1558.44	123024.82	14446.22	86735.62	21842.98
<b>11. Rendezett tanácsú városok.</b>								
1. Déva . . . . .	191.80	.	1637.00	.	1848.80	348.80	1500.00	.
2. Hátszeg . . . . .	.	.	2866.80	.	2866.80	2347.00	519.80	.
3. Szászváros . . . . .	.	.	1737.20	602.00	2339.20	2339.20	.	.
4. Vajda-Hunyad . . . . .	138.90	.	852.10	.	991.00	991.00	.	.
összesen	330.70	.	7113.10	602.00	8045.80	6026.00	2019.80	.
<b>Ö s s z e -</b>								
1. Maros-ilyei járás . . . . .	450.00	.	58393.07	1052.18	59995.25	22888.42	37106.83	.
2. Dévai » . . . . .	702.46	.	20826.08	5731.93	27260.47	16040.50	11219.97	.
3. Kőrösbányai » . . . . .	100.00	.	42646.08	190.20	42936.28	14355.20	28581.08	.
4. Brádi » . . . . .	1376.46	.	26781.68	.	28158.09	7786.26	20371.82	.
5. Algyógyi » . . . . .	32.90	.	26025.77	108.25	26166.92	6499.71	19667.21	.
6. Szászvárosi » . . . . .	7991.50	.	115756.28	3066.82	126814.60	12171.21	68585.44	46057.95
7. Vajda-hunyadi » . . . . .	5457.10	.	35876.00	3005.03	44338.13	18325.99	25431.14	581.00
8. Petrozsényi » . . . . .	79422.45	.	14424.31	.	93846.76	.	64812.24	29034.52
9. Púji » . . . . .	28573.42	.	16372.92	.	44946.04	1258.11	31996.10	11691.83
10. Hátszegi » . . . . .	11165.78	.	110300.60	1558.44	123024.82	14446.22	86735.62	21842.98
11. Rendezett tanácsú városok . . . . .	330.70	.	7113.10	602.00	8045.80	6026.00	2019.80	.
Főösszeg	135602.41	.	474515.87	15414.87	625533.15	119797.62	396527.25	109208.28

Összes erdőterületéből								Az erdőbirtokhoz tartozó			
a tulajdonos jogi minősége szerint								az 1879. évi XXXI. L-cz. 17. §. alá tartozó összes erdőterület	a 17. §. alá nem tartozó erdő	egyéb termékeny terület	termékeny terület
állami erdő	törvényhatósági és községi erdő	egyházi testületek erdeje	közalapítványi erdő	magánalapítványi erdő	hitbizományi erdő	közbirto-kossági erdő	részvén-yársulati erdő				
kataszteri hold											
						87,50		87,50	236,10		
	46,59							46,59	61,49		
	111,25							111,25	191,98		
	10,00	20,00				770,91		800,91	469,09		
						88,16		88,16	662,15		
	30,94							30,94	717,32		
	195,50							195,50	744,60		
	2472,48	5,00						2477,48	13,46		
									15,07		
487,61	28961,97	1750,89				29977,19		61177,66	61847,16		19,30
928,20	920,60							1848,80		19,50	21,30
1496,70	1370,10							2866,80		44,10	35,80
	2337,20							2337,20	2,00	19,10	27,70
	991,00							991,00			
2424,90	5618,90							8043,80	2,00	82,70	84,80

## s i t é s.

12038,50	9949,02	563,00				15934,56		38485,68	21509,57	1,00	
1239,20	10401,86	251,32				2415,55	459,03	14766,96	12493,51		22,57
3240,50	8265,57	91,27				2618,12		14215,46	28720,82		
2550,46	7417,35	1368,68				3702,89	1953,70	17483,28	10674,80		
19,31	9252,08	204,03		490,20	328,60	1735,64	55,70	11595,36	14571,56	19,88	1,14
80184,31	33998,16	120,24				3562,05		117864,76	8949,84	793,20	69,45
23878,49	6338,15	372,53				3062,46	1,60	33653,23	10684,88		
33,25	50711,67	1,08				20001,70		70747,70	23099,06		
	21845,10	96,00				12629,53		34570,63	10375,41		
487,61	28961,97	1750,89				29977,19		61177,66	61847,16		19,30
2424,90	5618,90							8043,80	2,00	82,70	84,80
126096,53	192759,83	4819,66		818,80		95639,69	2470,02	422604,34	202928,61	896,78	197,26

A kir. erdő- felügyelőség és törvényhatóságok neve	A kir. erdőfelügyelőség							
	talajminőség szerint					fajnevek szerint		
	véderdő	futó- homok- on álló erdő	feltétlen erdőtala- jon álló erdő	nem fel- tétlen erdőtala- jon álló erdő	összesen	tölgy- erdő	bükk- és más lomb- erdő	fenyő- erdő
	kataszteri hold							
<b>A dévai kir. erdő- felügyelőség erdőterülete összesen.</b>								
I. Arad sz. kir. város . . . . .				41.00	41.00		41.00	
%				100.00	100.00		100.00	
II. Arad vármegye . . . . .	37906.72		231087.52	63008.36	332002.60	174424.70	157577.90	
%	11.42		69.60	18.98	100.00	52.53	47.47	
III. Hunyad vármegye . . . . .	135602.0		474515.87	15414.87	625533.15	119797.62	396527.25	109208.28
%	21.69		75.86	2.45	100.00	19.15	63.39	17.40
összesen	173509.35		705603.39	78464.23	957576.75	294222.32	554146.15	109208.28
%	18.12		73.69	8.19	100.00	30.73	57.87	11.40

és törvényhatóságok összes erdőterületéből								Az erdőbirtokhoz tartozó			
a tulajdonos jogi minősége szerint								az 1879. évi XXXI. t.-cz. 17. §. alá tartozó összes erdőterület	a 17. §. alá nem tartozó erdő	egyéb termékeny terület	terméketlen terület
állami erdő	törvényhatósági és községi erdő	egyházi testületek erdeje	közalapítványi erdő	magán-alapítványi erdő	hitbizományi erdő	közbirto-kossági erdő	részvény-társulati erdő				
kataszteri hold											
41.00								41.00			
100.00								100.00			
69762.16	24338.50	340.80	2097.37		5446.30	12256.60	9.10	114250.83	217751.77	1806.10	1371.02
71.01	7.33	0.10	0.63		1.64	3.70		34.41	65.59		
126096.53	192759.83	4819.66		818.80		95639.69	2470.03	422604.54	202928.61	896.78	197.26
20.16	30.83	0.77		0.13		15.29	0.40	67.56	32.44		
195899.69	217098.33	5160.16	2097.37	818.80	5446.30	107896.29	2479.13	536896.37	420680.38	2702.88	1568.28
20.46	22.67	0.54	0.22	0.09	0.57	11.26	0.26	56.07	43.93		





XVI.

Temesvári királyi erdőfelügyelőségi kerület.

Székhelye: **Temesvár.**

A kerületbe tartozó törvényhatóságok:

*Temesvár* szabad kir. város, *Versecz* törvényhatósági joggal felruházott város,  
*Krassó-Szörény* vármegye és *Temes* vármegye.

A törvényhatóság, járás és erdővel bíró község neve	A törvényhatóság, járás és község							
	talajminőség szerint					fajnevek szerint		
	véderdő	futó- homon- kon álló erdő	feltétlen erdőtala- jon álló erdő	nem fel- létlen erdőtala- jon álló erdő	összesen	tölgy- erdő	bükk- és más lomb- erdő	fenyő- erdő
Szabad kir. és törvény- hatósági joggal felruházott városok.								
Temesvár sz. k. város . . . . . Lélekszám : 39884. Terület : 6208 k. h. (nincs erdeje)								
Versecz th. j. f. város . . . . . Lélekszám : 21859. Terület : 34191 k. h.								
	37,25		1069,41		1106,66	602,00	504,66	

## összes erdőterületéből

Az erdőbirtokhoz tartozó

## a tulajdonos jogi minősége szerint

állami erdő	törvényhatósági és községi erdő	egyházi testületek erdeje	közalapítványi erdő	magánalapítványi erdő	hitbizományi erdő	közbirtokossági erdő	részvénytársulati erdő	az 1878. évi XXXI. L.-cz. 17. §. alá tartozó összes erdőterület	a 17. §. alá nem tartozó erdő	egyéb termékeny terület	terméketlen terület
-------------	---------------------------------	---------------------------	---------------------	-----------------------	-------------------	----------------------	------------------------	---	-------------------------------	-------------------------	---------------------

## kataszteri hold

	1048.66							1048.66	58.00	0.51	20.38
--	---------	--	--	--	--	--	--	---------	-------	------	-------

A törvényhatóság, járás és erdővel bíró község neve		A törvényhatóság, járás és község						
		talajminőség szerint				fajnevek szerint		
		védérdő	futó-homon- kon álló erdő	feltétlen erdőtala- lon álló erdő	nem fel- tétlen erdőtala- lon álló erdő	összesen	tölgy- erdő	bükk- és más lomb- erdő
kataszteri hold								
<b>Krassó-Szörény vármegye.</b>								
Községek száma: 300.								
Lélekszám: 407635; terület: 191834 k. h.								
<b>1. Bégai járás.</b>								
1. Bálintz . . . . .				336.00	336.00	336.00		
2. Barra . . . . .				300.00	300.00		300.00	
3. Dobrest . . . . .			252.00		252.00	172.00	80.00	
4. Fadimák . . . . .				205.00	205.00	205.00		
5. Hezeres . . . . .				526.00	526.00	526.00		
6. Jersnik . . . . .			746.00		746.00	560.00	186.00	
7. Kladova . . . . .				689.00	689.00	621.00	68.00	
8. Klicsova . . . . .				1403.10	1403.10	1403.10		
9. Kuttina . . . . .				407.00	407.00	407.00		
10. Lapusnik . . . . .			240.00		240.00	240.00		
11. Leokosest . . . . .				1266.00	1266.00	1266.00		
12. Nevrinca . . . . .				909.40	909.40	909.40		
13. Ohaba-Lunga . . . . .			1001.00		1001.00	900.00	101.00	
14. Perul . . . . .				10.00	10.00	10.00		
15. Radmanyest . . . . .			346.00		346.00	118.00	228.00	
16. Remete-Lunga . . . . .				437.00	437.00	394.00	43.00	
17. Spatta . . . . .				155.00	155.00	77.00	78.00	
18. Szudriás . . . . .				953.00	953.00	953.00		
19. Szuszány . . . . .				537.00	537.00	537.00		
20. Tergovest . . . . .				1246.00	1246.00	1246.00		
21. Válea-Lunga . . . . .				1872.00	1872.00	1872.00		
22. Zsupány . . . . .				807.00	807.00	807.00		
összesen			2585.00	12058.50	14643.50	13559.50	1084.00	
<b>2. Bogsáni járás.</b>								
1. Barbosza . . . . .				831.00	831.00	257.00	574.00	
2. Binis . . . . .				914.00	914.00	914.00		
3. Dezest . . . . .			95.00		95.00	24.00	71.00	
4. Dognácska . . . . .			11269.00		11269.00	1847.00	9422.00	
5. Doklín . . . . .				2190.00	2190.00	1830.00	360.00	
6. Duleo . . . . .				639.00	639.00	265.00	374.00	
7. Furlug . . . . .			1166.00		1166.00	489.00	677.00	
8. Fűzes . . . . .				542.00	542.00	271.00	271.00	

összes erdőterületéből								Az erdőbirtokhoz tartozó			
a tulajdonos jogi minősége szerint								az 1879. évi XXXI. t.-cz. 17. §. alá tartozó összes erdőterület	a 17. §. alá nem tartozó erdő	egyéb termékeny terület	termékellen terület
állami erdő	törvényhatósági és községi erdő	egyházi testületek erdeje	közalapítványi erdő	magánalapítványi erdő	hírbizományi erdő	közbirtokossági erdő	részvénytársulati erdő				
kataszteri hold											
336.00	.	.	.	.	.	.	.	336.00	.	8.40	14.80
.	.	.	.	.	.	.	.	.	300.00	.	.
.	.	.	.	.	.	.	.	.	252.00	.	.
205.00	.	.	.	.	.	.	.	205.00	.	.	.
502.00	.	.	.	.	.	.	.	502.00	24.00	.	.
746.00	.	.	.	.	.	.	.	746.00	.	.	.
689.00	.	.	.	.	.	.	.	689.00	.	.	.
1403.10	.	.	.	.	.	.	.	1403.10	.	.	.
404.00	.	.	.	.	.	.	.	404.00	3.00	.	1.50
.	.	.	.	.	.	.	.	.	240.00	.	.
1266.00	.	.	.	.	.	.	.	1266.00	.	6.00	56.60
909.10	.	.	.	.	.	.	.	909.10	.	.	11.60
.	.	.	.	.	.	.	.	.	1001.00	.	.
.	.	6.00	.	.	.	.	.	6.00	4.00	.	.
.	.	.	.	.	.	.	.	.	346.00	.	.
433.00	.	4.00	.	.	.	.	.	437.00	.	.	.
.	.	.	.	.	.	.	.	.	155.00	.	.
912.00	.	.	.	.	.	.	.	912.00	41.00	2.80	57.10
537.00	.	.	.	.	.	.	.	537.00	.	.	14.00
1246.00	.	.	.	.	.	.	.	1246.00	.	14.20	.
1861.00	.	.	.	.	.	.	.	1861.00	11.00	.	.
806.00	.	.	.	.	.	.	.	806.00	1.00	.	29.80
12255.50	.	10.00	.	.	.	.	.	12265.50	2378.00	31.40	185.70
.	.	.	.	.	.	.	478.00	478.00	353.00	.	.
.	.	.	.	.	.	.	906.00	906.00	8.00	.	.
.	3.00	.	.	.	.	.	3.00	3.00	92.00	.	.
.	.	.	.	.	.	11269.00	11269.00	11269.00	.	.	.
.	.	.	.	.	.	2118.00	2118.00	2118.00	72.00	.	.
.	.	.	.	.	.	.	.	.	639.00	.	.
.	140.00	17.00	.	.	.	.	.	157.00	1009.00	.	.
.	.	.	.	.	.	.	.	.	542.00	.	.

A törvényhatóság, járás és erdővel bíró község neve	A törvényhatóság, járás és község							
	talajminőség szerint					fajnevek szerint		
	véderdő	futó-homokon álló erdő	feltétlen erdőtalajon álló erdő	nem feltétlen erdőtalajon álló erdő	összesen	tölgy-erdő	bükk-és más lomb-erdő	fenyő-erdő
	kataszteri hold							
9. Izgár . . . . .				407.80	407.80	407.80		
10. Jerszeg . . . . .				3579.00	3579.00	3579.00		
11. Királykegye . . . . .				207.00	207.00		207.00	
12. Nagy-Szurduk . . . . .				1191.00	1191.00	771.00	420.00	
13. Német-Bogsán . . . . .			12136.00		12136.00	6304.00	5832.00	
14. Rafna . . . . .			2488.00		2488.00	2488.00		
15. Román-Bogsán . . . . .			403.00		403.00		403.00	
16. Valeamare . . . . .			133.00		133.00	106.00	27.00	
17. Valeapáj . . . . .				649.00	649.00	400.00	249.00	
18. Vaskő (Mocavicza) . . . . .			3076.00		3076.00	784.00	2292.00	
19. Vaszióva . . . . .			663.00		663.00	464.00	199.00	
20. Vermes . . . . .				1438.20	1438.20	884.20	554.00	
összesen			31429.00	12588.00	44017.00	22085.00	21932.00	
<b>3. Bozovicsi járás.</b>								
1. Bánya . . . . .			16509.00		16509.00		16509.00	
2. Bozovics . . . . .	1011.00		17408.00		18419.00	3343.00	15076.00	
3. Dalbosecz . . . . .			4019.00		4019.00	2855.00	1164.00	
4. Gerbovecz . . . . .			6006.00		6006.00	1328.00	4678.00	
5. Lapusnyik . . . . .	150.00		4315.00		4465.00		4465.00	
6. Moeseries . . . . .			8134.00		8134.00		8134.00	
7. Ó- és Uj-Borlovény . . . . .	347.00		10874.00		11221.00	584.00	9817.00	820.00
8. Ó-Sopot . . . . .			5887.00		5887.00	260.00	5627.00	
9. Patlás . . . . .	148.00		11882.00		12030.00	540.00	11490.00	
10. Pervora . . . . .			4442.00		4442.00	290.00	4152.00	
11. Prigor . . . . .			8579.00		8579.00	187.00	8392.00	
12. Prilipecz . . . . .			2550.00		2550.00	357.00	2193.00	
13. Putna . . . . .			2847.00		2847.00		2847.00	
14. Ravenszka . . . . .			2885.00		2885.00	1083.00	1802.00	
15. Rudaria . . . . .			9673.00		9673.00	112.00	9561.00	
16. Sumicza . . . . .			162.00		162.00		162.00	
17. Uj-Sopot . . . . .	337.00		6496.00	1000.00	7833.00	1272.00	6561.00	
összesen	1993.00		122668.00	1000.00	125661.00	12211.00	112630.00	820.00



## Összes erdőterületéből

Az erdőbirtokhoz tartozó

## a tulajdonos jogi minősége szerint

állami erdő	lőrvényhatósági és községi erdő	egyházi testületek erdeje	közalapítványi erdő	magán-alapítványi erdő	hitbizományi erdő	közbirto-kossági erdő	részvén-yársulati erdő	az 1829. évi XXXI. L-cz. 17. §. alá tartozó összes erdőterület	a 17. §. alá nem tartozó erdő	egyéb termé-keny terület	termé-ketlen terület
-------------	---------------------------------	---------------------------	---------------------	------------------------	-------------------	-----------------------	------------------------	--	-------------------------------	--------------------------	----------------------

## kataszteri hold

			402.80					402.80	5.00		
	24.00		3539.00					3563.00	16.00	31.19	33.70
	21.00						87.00	108.00	99.00		
									1191.00		
							12136.00	12136.00			
							2488.00	2488.00			
							386.00	386.00	17.00		
									133.00		
									649.00		
							3076.00	3076.00			
							431.00	431.00	232.00		
			1417.20					1417.20	21.00	2.26	21.04
	188.00	17.00	5359.00				33375.00	38939.00	5078.00	33.45	54.74
15068.00	813.00							15881.00	628.00		
11051.00	6620.00							17671.00	748.00		
	3829.00							3829.00	190.00		
3925.00	1734.00							5659.00	347.00		
661.00	3394.00							4055.00	410.00		
	8020.00							8020.00	114.00		
7261.00	3178.00							10439.00	782.00		
3553.00	2281.00							5834.00	53.00		
4454.00	7031.00							11485.00	545.00		
	4152.00							4152.00	290.00		
	8392.00							8392.00	187.00		
	2061.00							2061.00	489.00		
	2553.00							2553.00	294.00		
223.00	2596.00							2819.00	66.00		
1216.00	7982.00							9198.00	475.00	2.00	
	105.00							105.00	57.00		
	7772.00							7772.00	61.00		
47412.00	72513.00							119925.00	5736.00	2.00	

A törvényhatóság. járás és erdővel bíró község neve	A törvényhatóság, járás és község							
	talajminőség szerint					fajnemek szerint		
	védertő	futó-homokon álló erdő	feltétlen erdőtalajon álló erdő	nem feltétlen erdőtalajon álló erdő	összesen	tölgy-erdő	bükk-és más lomb-erdő	fenyő-erdő
	kataszteri hold							
<b>4. Facseti járás.</b>								
1. Balosest . . . . .			512.00		512.00	153.00	359.00	
2. Batyest . . . . .				799.00	799.00	799.00		
3. Bikis . . . . .				704.00	704.00	502.00	202.00	
4. Bottyínest . . . . .			1195.00		1195.00	613.00	582.00	
5. Bozsúr . . . . .				45.00	45.00	45.00		
6. Branyest . . . . .				1617.00	1617.00	1196.00	421.00	
7. Bukovecz . . . . .				694.00	694.00	291.00	403.00	
8. Draxínest . . . . .				734.00	734.00	310.00	424.00	
9. Facset . . . . .				3456.00	3456.00	2444.00	1012.00	
10. Felső-Krivina . . . . .			1804.00		1804.00		1804.00	
11. Furásest . . . . .			9027.00		9027.00	900.00	8127.00	
12. Furdia . . . . .			2530.00		2530.00	2530.00		
13. Görest . . . . .			370.00		370.00	222.00	148.00	
14. Haurest . . . . .			2447.00		2447.00	1247.00	1200.00	
15. Homosdia . . . . .			1143.00		1143.00		1143.00	
16. Kis-Mutník . . . . .				406.00	406.00	175.00	231.00	
17. Szurduk . . . . .				502.00	502.00	502.00		
18. Kossova . . . . .			1300.00		1300.00	650.00	650.00	
19. Kossovicza . . . . .			497.00		497.00		497.00	
20. Kostěj . . . . .			3024.00		3024.00	2000.00	1024.00	
21. Kurtya . . . . .			1046.00		1046.00	300.00	746.00	
22. Lunkány . . . . .	340.00		12115.70		12455.70		11504.84	951.00
23. Marzsina . . . . .				1672.00	1672.00		1672.00	
24. Nemesest . . . . .			789.00		789.00		789.00	
25. Német-Gladna . . . . .			4032.00		4032.00		4032.00	
26. Petrosza . . . . .			1508.00		1508.00		1508.00	
27. Pojén . . . . .			8627.00		8627.00	90.00	8537.00	
28. Poverzsina . . . . .				1704.00	1704.00		1704.00	
29. Román-Gladna . . . . .			1814.00		1814.00	345.00	1469.00	
30. Rumunyest . . . . .			1559.00		1559.00	367.00	1192.00	
31. Szécsény . . . . .				1263.00	1263.00	1263.00		
32. Tomest . . . . .			3375.00		3375.00		3375.00	
33. Zold . . . . .				1951.00	1951.00	204.00	1747.00	
34. Zorány . . . . .				315.00	315.00	200.00	115.00	

összes erdőterületéből								Az erdőbirtokhoz tartozó			
a tulajdonos jogi minősége szerint								az 1879. évi XXXI. t.-cz. 17. §. alá tartozó összes erdőterület	a 17. §. alá nem tartozó erdő	egyéb termékeny terület	termékletlen terület
állami erdő	törvényhatósági és községi erdő	egyházi testületek erdeje	közalapítványi erdő	magánalapítványi erdő	hitbizományi erdő	közbirto-kossági erdő	részvény-társulati erdő				
kataszteri hold											
512.00	.	.	.	.	.	.	.	512.00	.	.	1.50
799.00	.	.	.	.	.	.	.	799.00	.	.	.
704.00	.	.	.	.	.	.	.	704.00	.	.	.
.	9.00	19.00	.	.	.	.	.	28.00	1167.00	.	.
.	.	.	.	.	.	.	.	.	45.00	.	.
1594.00	.	4.00	.	.	.	.	.	1598.00	19.00	.	5.30
.	.	7.00	.	.	.	.	.	7.00	687.00	.	.
734.00	.	.	.	.	.	.	.	734.00	.	3.00	5.00
3456.00	.	.	.	.	.	.	.	3456.00	.	10.59	33.30
.	.	.	.	.	.	.	.	.	1804.00	.	.
.	.	.	.	.	.	.	.	.	9027.00	.	.
2425.00	.	6.00	.	.	.	.	.	2431.00	99.00	.	.
.	.	.	.	.	.	.	.	.	370.00	.	.
2441.00	.	.	.	.	.	.	.	2441.00	6.00	.	.
1143.00	.	.	.	.	.	.	.	1143.00	.	.	.
.	.	12.00	.	.	.	.	.	12.00	394.00	.	.
436.00	.	6.00	.	.	.	.	.	442.00	60.00	.	.
1300.00	.	.	.	.	.	.	.	1300.00	.	.	.
.	.	.	.	.	.	.	.	.	497.00	.	.
3020.00	.	.	.	.	.	.	.	3020.00	4.00	.	.
1046.00	.	.	.	.	.	.	.	1046.00	.	.	.
.	.	5.00	.	.	.	.	12450.70	12455.70	.	1010.30	.
1672.00	.	.	.	.	.	.	.	1672.00	.	.	.
789.00	.	.	.	.	.	.	.	789.00	.	.	.
4032.00	.	.	.	.	.	.	.	4032.00	.	.	.
.	.	.	.	.	.	.	.	.	1508.00	.	.
.	.	21.00	.	.	.	.	.	21.00	8606.00	.	.
1704.00	.	.	.	.	.	.	.	1704.00	.	.	.
.	.	3.00	.	.	.	.	.	3.00	1811.00	.	.
.	.	.	.	.	.	.	.	.	1559.00	.	.
.	.	4.00	.	.	.	.	.	4.00	1259.00	.	.
.	.	.	.	.	.	.	.	.	3375.00	.	.
.	.	4.00	.	.	.	.	.	4.00	1947.00	.	.
315.00	.	.	.	.	.	.	.	315.00	.	.	.

A törvényhatóság, járás és erdővel bíró község neve	A törvényhatóság, járás és község							
	talajminőség szerint					fajnevek szerint		
	védérdő	futó-homon- kon álló erdő	feltétlen erdőtala- lon álló erdő	nem fel- tétlen erdőtala- lon álló erdő	összesen	tölgy- erdő	bükk- és más lomb- erdő	fenyő- erdő
	kataszteri hold							
35. Zsupunyest . . . . .				544.00	544.00	157.00	387.00	
összesen	340.00		58714.70	16406.00	75460.70	17505.00	57004.64	951.00
<b>5. Jámi járás.</b>								
1. Berlistye . . . . .			2.00		2.00	2.00		
2. Bogodincez . . . . .			2156.02		2156.02	576.02	1580.00	
3. Csorda . . . . .				10.00	10.00	10.00		
4. Csukies . . . . .			21.00		21.00	21.00		
5. Illadia . . . . .			1722.00		1722.00		1722.00	
6. Jám . . . . .				5.00	5.00	5.00		
7. Leszkovicza . . . . .			570.80		570.80	32.00	538.80	
8. Nájdas . . . . .			2120.90		2120.90	778.90	1342.00	
9. Nikolinez . . . . .				54.00	54.00	54.00		
10. Petrilova . . . . .			469.00		469.00	256.00	213.00	
11. Pottok . . . . .	20.00		3336.30		3356.30	4.00	3352.30	
12. Rakasdia . . . . .				297.00	297.00	297.00		
13. Román-Szászka . . . . .			141.00		141.00	75.00	66.00	
14. Szászkabánya . . . . .	480.00		13023.00		13503.00		13503.00	
15. Szlatina . . . . .			1506.38		1506.38	30.00	1476.38	
16. Szokolár . . . . .	15.00		2999.23		3014.23		3014.23	
17. Szuboticza . . . . .				13.00	13.00	13.00		
18. Vrány . . . . .				17.00	17.00	17.00		
összesen	515.00		28067.63	396.00	28978.63	2170.92	26807.71	
<b>6. Karánsebesi járás.</b>								
1. Bolvasnicza . . . . .			19.00		19.00	13.00	6.00	
2. Borlova . . . . .	241.00		9401.00		9642.00		9172.00	470.00
3. Bukin . . . . .			166.00		166.00	81.00	85.00	
4. Bukosnicza . . . . .			239.00		239.00	18.00	221.00	
5. Csiklény . . . . .			44.00		44.00	11.00	33.00	
6. Csirésa . . . . .			2451.00		2451.00	603.00	1848.00	
7. Csulta . . . . .			679.00		679.00	313.00	366.00	
8. Dáles . . . . .			296.00		296.00	3.00	293.00	
9. Glimboka . . . . .			3904.00		3904.00		3904.00	

összes erdőterületéből								Az erdőbirtokhoz tartozó			
a tulajdonos jogi minősége szerint								az 1879. évi XXXI. L-cz. 17. § alá tartozó összes erdőterület	a 17. § alá nem tartozó erdő	egyéb termékeny terület	terméketlen terület
állami erdő	törvényhatósági és községi erdő	egyházi testületek erdeje	közalapítványi erdő	magán-alapítványi erdő	hitbizományi erdő	közbirto-kossági erdő	részvény-társulati erdő				
kataszteri hold											
523.00							523.00	21.00			3.40
28645.00	9.00	91.00					12450.70	41195.70	34265.00	1023.89	48.50
		6.00				75.02	2058.00	2139.02	2.00	4.85	
									10.00		
									21.00		
							1704.00	1704.00	18.00		
									5.00		
	538.80							538.80	32.00		5.60
	2064.80							2064.80	56.00	10.05	19.40
									54.00		
	29.00							308.00	337.00	132.00	
						98.30	3254.00	3352.30	4.00	0.98	
									297.00		
								138.00	3.00		
								13503.00			
						77.38	1374.00	1451.38	55.00	0.62	
						109.23	2905.00	3014.23		5.89	
									13.00		
									17.00		
	2632.70	6.00				359.93	25244.00	28242.63	736.00	22.39	25.00
									19.00		
3363.00	6266.00							9629.00	13.00		
	94.00							94.00	72.00		
	173.00							173.00	66.00		
	44.00							44.00			
	2451.00							2451.00			
	531.00							531.00	148.00		
	293.00							293.00	3.00		
	3904.00							3904.00			

A törvényhatóság, járás és erdővel bíró község neve		A törvényhatóság, járás és község							
		talajminőség szerint					fajnevek szerint		
		véderdő	futó-homokon álló erdő	feltétlen erdőtalajon álló erdő	nem feltétlen erdőtalajon álló erdő	összesen	tölgy-erdő	bükkes és más lomb-erdő	fenyő-erdő
10. Golecz . . . . .			5064.00		5064.00	347.00	4717.00		
11. Jáz . . . . .			31.00		31.00		31.00		
12. Körpa . . . . .			4.00		4.00	4.00			
13. Kröcsma . . . . .			36.00		36.00		36.00		
14. Lindenfeld . . . . .			1885.00		1885.00		1885.00		
15. Mál . . . . .			582.00		582.00		582.00		
16. Marga . . . . .			4564.00		4564.00		4104.00	460.00	
17. Mörul . . . . .	4227.00		30063.00		34290.00		20554.00	13736.00	
18. Obrézsa . . . . .			6220.00		6220.00	1481.00	4739.00		
19. Ohaba-Bisztra . . . . .			2921.00		2921.00	919.00	2002.00		
20. Petrosnicza . . . . .			2351.00		2351.00	799.00	1552.00		
21. Pojána . . . . .			2537.00		2537.00	707.00	1830.00		
22. Priszján . . . . .			291.00		291.00	145.00	146.00		
23. Ruzskabánya . . . . .			16677.00		16677.00		15949.00	728.00	
24. Szervestyé . . . . .			18.00		18.00	18.00			
25. Szlagna . . . . .			1.00		1.00		1.00		
26. Turnul . . . . .			4153.00		4153.00		4153.00		
27. Valemare . . . . .			135.00		135.00		135.00		
28. Valisóra . . . . .			10.00		10.00	4.00	6.00		
29. Vanamarga . . . . .			167.00		167.00		167.00		
30. Vár . . . . .			2981.00		2981.00	160.00	2821.00		
31. Verceşrova . . . . .	316.00		6158.00		6474.00	6.00	6293.00	175.00	
32. Vojszlova . . . . .	354.00		25731.00		26085.00		24136.00	1949.00	
33. Zavoј . . . . .			959.00		959.00		959.00		
összesen	5138.00		130738.00		135876.00	5632.00	112726.00	17518.00	
<b>7. Lugosi járás.</b>									
1. Birna . . . . .			635.00		635.00	470.00	165.00		
2. Boldur . . . . .				60.00	60.00	60.00			
3. Botyest . . . . .			2193.00		2193.00	1439.00	754.00		
4. Daruvár . . . . .				168.00	168.00	168.00			
5. Dragomireş . . . . .				218.00	218.00	218.00			
6. Drinova . . . . .			2558.00		2558.00	2558.00			
7. Herendjest . . . . .				34.00	34.00	34.00			
8. Hodos . . . . .				6.00	6.00	6.00			



Összes erdőterületéből								Az erdőbirtokhoz tartozó			
a tulajdonos jogi minősége szerint								az 1879. évi XXXI. t. cz. 17. §. alá tartozó összes erdőterület	a 17. §. alá nem tartozó erdő	egyéb termékeny terület	termékellen terület
állami erdő	törvényhatósági és községi erdő	egyházi testületek erdeje	közalapítványi erdő	magánalapítványi erdő	hitbizományi erdő	közbirto-kossági erdő	részvény-társulati erdő				
kataszteri hold											
	5064.00							5064.00			
									31.00		
									4.00		
									36.00		
	1849.00							1849.00	36.00		
	580.00							580.00	2.00		
	4564.00							4564.00			
26211.00	8079.00							34290.00			
	6196.00							6196.00	24.00		
	2921.00							2921.00			
	2120.00							2120.00	231.00		
	2455.00							2455.00	82.00		
	291.00							291.00			
12050.00	3735.00							15785.00	892.00		
									18.00		
									1.00		
	4140.00							4140.00	13.00		
	135.00							135.00			
									10.00		
									167.00		
	2811.00							2811.00	170.00		
3828.00	2638.00							6466.00	8.00		
25336.00	749.00							26085.00			
	959.00							959.00			
70788.00	63042.00							133830.00	2046.00		
									7.00	628.00	
	7.00								60.00		
								2154.00	39.00		
2154.00			59.00					59.00	109.00		
									218.00		
								2534.00	24.00		
2534.00									34.00		
									6.00		

A törvényhatóság. járás és erdővel bíró község neve	A törvényhatóság, járás és község							
	talajminőség szerint					fajnevek szerint		
	véderdő	futó-homokon álló erdő	feltétlen erdőtalajon álló erdő	nem feltétlen erdőtalajon álló erdő	összesen	tölgy-erdő	bükkes és más lomb-erdő	fenyő-erdő
9. Honoris . . . . .	.	.	.	1728.00	1728.00	1728.00	.	.
10. Ollóság . . . . .	.	.	.	1570.00	1570.00	1570.00	.	.
11. Poganest . . . . .	.	.	.	788.00	788.00	769.00	19.00	.
12. Remete-Poganest . . . . .	.	.	364.00	364.00	364.00	364.00	.	.
13. Szárazány . . . . .	.	.	.	836.00	836.00	548.00	288.00	.
14. Szatumik . . . . .	.	.	.	801.00	801.00	801.00	.	.
15. Szilba . . . . .	.	.	.	1869.00	1869.00	1869.00	.	.
16. Szekeus . . . . .	.	.	.	61.00	61.00	10.00	51.00	.
17. Veescháza . . . . .	.	.	.	295.00	295.00	295.00	.	.
18. Viszág . . . . .	.	.	.	948.00	948.00	948.00	.	.
19. Zsorest . . . . .	.	.	.	1067.00	1067.00	795.00	272.00	.
összesen	.	.	5750.00	10449.00	16199.00	14650.00	1549.00	.
<b>8. Marosi járás.</b>								
1. Bakamező . . . . .	.	.	.	535.43	535.43	508.43	27.00	.
2. Batta . . . . .	.	.	.	4869.00	4869.00	4869.00	.	.
3. Birkis . . . . .	.	.	.	1409.00	1409.00	1469.00	.	.
4. Bruznik . . . . .	.	.	1000.00	1018.00	2018.00	2018.00	.	.
5. Bulza . . . . .	.	.	.	2321.08	2321.08	1393.08	928.00	.
6. Bunya-Szegszárd . . . . .	.	.	.	2.00	2.00	2.00	.	.
7. Czella . . . . .	.	.	.	1067.00	1067.00	534.00	533.00	.
8. Dubest . . . . .	.	.	6047.00	.	6047.00	6047.00	.	.
9. Gross . . . . .	.	.	3097.64	.	3097.64	1757.00	1340.64	.
10. Kápolnás . . . . .	.	.	.	5775.00	5775.00	5775.00	.	.
11. Kapriora . . . . .	200.00	.	2668.00	.	2868.00	1434.00	1434.00	.
12. Lalasincz . . . . .	.	.	.	2327.18	2327.18	2327.18	.	.
13. Ohába-Szerbászka . . . . .	.	.	2747.00	.	2747.00	2747.00	.	.
14. Osztrov . . . . .	.	.	.	527.87	527.87	527.87	.	.
15. Padurány . . . . .	.	.	.	874.00	874.00	874.00	.	.
16. Pozsega . . . . .	127.84	.	2371.08	.	2498.92	1182.00	1316.92	.
17. Román-Bunya . . . . .	.	.	.	874.00	874.00	874.00	.	.
18. Szelcsova . . . . .	.	.	1482.28	.	1482.28	1175.00	307.28	.
19. Szintyest . . . . .	.	.	.	608.00	608.00	399.00	209.00	.
20. Temerest . . . . .	.	.	.	405.00	405.00	255.00	150.00	.
21. Topla . . . . .	.	.	511.00	.	511.00	511.00	.	.

összes erdőterületéből									Az erdőbirtokhoz tartozó			
a tulajdonos jogi minősége szerint									az 1879. évi XXXI. t. cz. 17. §. alá tartozó összes erdőterület	a 17. §. alá nem tartozó erdő	egyéb termékeny terület	terméketlen terület
állami erdő	törvényhatósági és községi erdő	egyházi testületek erdeje	köznalaptványi erdő	magánalapítványi erdő	hitbizományi erdő	közbirtokossági erdő	részvénytársulati erdő					
kataszteri hold												
.	.	.	.	.	.	.	.	.	1728.00	.	.	
.	.	.	.	.	.	.	.	.	1570.00	.	.	
.	.	5.00	.	.	.	.	.	5.00	783.00	.	.	
.	.	.	.	.	.	.	.	.	364.00	.	.	
.	.	.	.	.	.	.	.	.	836.00	.	.	
.	.	.	.	.	.	.	.	.	801.00	.	.	
1869.00	.	.	.	.	.	.	.	1869.00	.	.	.	
.	.	.	.	.	.	.	.	.	61.00	.	.	
.	.	.	.	.	.	.	.	.	295.00	.	.	
.	1.00	8.00	.	.	.	.	350.00	359.00	589.00	.	.	
1064.00	.	.	.	.	.	.	.	1064.00	3.00	.	.	
7621.00	8.00	13.00	59.00	.	.	.	350.00	8051.00	8148.00	.	.	
535.43	.	.	.	.	.	.	.	535.43	.	.	3.81	
.	.	.	.	.	.	.	.	.	4869.00	.	.	
.	.	.	.	.	.	.	.	.	1469.00	.	.	
.	.	.	.	.	.	.	.	.	2018.00	.	.	
2321.08	.	.	.	.	.	.	.	2321.08	.	.	4.64	
.	.	.	.	.	.	.	.	.	2.00	.	.	
.	.	.	.	.	.	.	.	.	1067.00	.	.	
6047.00	.	.	.	.	.	.	.	6047.00	.	.	.	
3097.64	.	.	.	.	.	.	.	3097.64	.	.	0.32	
.	.	.	.	.	.	.	.	.	5775.00	.	.	
.	.	.	.	.	.	.	.	.	2868.00	.	.	
2327.18	.	.	.	.	.	.	.	2327.18	.	1.36	44.60	
.	.	.	.	.	.	.	.	.	2747.00	.	.	
527.87	.	.	.	.	.	.	.	527.87	.	.	3.03	
874.00	.	.	.	.	.	.	.	874.00	.	.	.	
2498.92	.	.	.	.	.	.	.	2498.92	.	13.60	.	
.	.	.	.	.	.	.	.	.	874.00	.	.	
1482.28	.	.	.	.	.	.	.	1482.28	.	.	.	
608.00	.	.	.	.	.	.	.	608.00	.	.	.	
405.00	.	.	.	.	.	.	.	405.00	.	.	.	
.	.	.	.	.	.	.	.	.	511.00	.	.	

A törvényhatóság, járás és erdővel bíró község neve	A törvényhatóság, járás és község							
	talajminőség szerint					fajnemek szerint		
	véderdő	fűtő-homok- álló erdő	feltétlen erdőtala- jon álló erdő	nem fel- tétlen erdőtala- jon álló erdő	összesen	tölgy- erdő	bük- és más lomb- erdő	fenyő- erdő
22. Válemáre . . . . .	.	.	.	507.68	507.68	485.68	22.00	.
23. Vörösmart . . . . .	.	.	.	609.82	609.82	609.82	.	.
24. Zabalcz . . . . .	.	.	.	4570.77	4570.77	4434.77	136.00	.
összesen	327.84	.	19924.00	28300.83	48552.67	42148.83	6403.84	.
<b>9. Moldoval járás.</b>								
1. Belobreska . . . . .	.	.	1078.40	.	1078.40	943.40	135.00	.
2. Berzászka . . . . .	670.00	.	32407.70	.	33077.70	8260.00	24817.70	.
3. Divics . . . . .	.	.	2991.80	.	2991.80	935.00	2056.80	.
4. Koronini . . . . .	35.60	.	12.00	.	47.60	29.00	18.60	.
5. Langenfeld . . . . .	.	.	325.80	.	325.80	163.00	162.80	.
6. Lyupkova-Dolnja . . . . .	.	.	7841.20	.	7841.20	2513.20	5328.00	.
7. » Gornja . . . . .	647.40	.	1193.60	.	1841.00	1220.00	621.00	.
8. Macsevics . . . . .	.	.	726.60	.	726.60	501.60	225.00	.
9. Ó-Moldova . . . . .	97.40	.	988.80	.	1086.20	748.00	338.20	.
10. Radimna . . . . .	.	.	3045.40	.	3045.40	1986.00	1059.40	.
11. Román-Pozsezsena . . . . .	.	.	2702.50	.	2702.50	1957.00	745.50	.
12. Schnellersruhe . . . . .	.	.	123.70	.	123.70	.	123.70	.
13. Suska . . . . .	.	.	421.40	.	421.40	150.00	271.40	.
14. Szent-Helena . . . . .	.	.	292.10	.	292.10	193.00	99.10	.
15. Szerb-Pozsezsena . . . . .	.	.	1168.40	.	1168.40	762.00	406.40	.
16. Szikevicza . . . . .	622.80	.	10271.60	.	10894.40	3162.00	7732.40	.
17. Szokolovúcz . . . . .	.	.	544.20	.	544.20	544.20	.	.
18. Szvincza . . . . .	2058.80	.	10038.00	.	12096.80	9119.80	2977.00	.
19. Uj-Moldova . . . . .	.	.	12284.00	.	12284.00	3454.00	8830.00	.
20. Weitzenried . . . . .	.	.	1987.90	.	1987.90	109.00	1878.90	.
21. Zlaticza . . . . .	.	.	780.30	.	780.30	363.00	417.30	.
összesen	4132.00	.	91225.40	.	95357.40	37113.20	58244.20	.
<b>10. Oraviczai járás.</b>								
1. Agadies . . . . .	.	.	181.00	.	181.00	127.00	54.00	.
2. Brostyán . . . . .	.	.	75.00	.	75.00	75.00	.	.
3. Csiklova-Bánya . . . . .	595.00	.	2741.00	.	3336.00	.	3336.00	.
4. Csudanovecz . . . . .	63.00	.	1560.00	.	1623.00	857.00	766.00	.

összes erdőterületéből									Az erdőbirtokhoz tartozó			
a tulajdonos jogi minősége szerint									az 1879. évi XXXI. t.-cz. 17. §. alá tartozó összes erdőterület	a 17. §. alá nem tartozó erdő	egyéb termékeny terület	terméketlen terület
állami erdő	törvényhatósági és községi erdő	egyházi testületek erdeje	közalapítványi erdő	magánalapítványi erdő	hitbizományi erdő	közbirto-kossági erdő	részvény-társulati erdő					
kataszteri hold												
507.68	.	.	.	.	.	.	.	507.68	.	.	.	.
609.82	.	.	.	.	.	.	.	609.82	.	.	.	3.32
4570.77	.	.	.	.	.	.	.	4570.77	.	.	41.88	27.89
26412.67	.	.	.	.	.	.	.	26412.67	22140.00	56.84	87.61	
331.00	734.40	.	.	.	.	.	.	1065.40	13.00	0.75	2.02	
32186.00	872.70	.	.	.	.	.	.	33058.70	19.00	.	.	
447.00	2544.80	.	.	.	.	.	.	2991.80	.	0.25	10.50	
.	35.60	.	.	.	.	.	.	35.60	12.00	0.85	12.60	
.	325.80	.	.	.	.	.	.	325.80	.	.	3.30	
7106.00	692.20	.	.	.	.	.	.	7798.20	43.00	2.35	8.75	
829.00	840.00	14.00	.	.	.	.	.	1683.00	158.00	40.45	3.65	
.	642.60	.	.	.	.	.	.	642.60	84.00	.	6.10	
13.00	897.20	.	.	.	.	.	.	910.20	176.00	7.90	6.40	
.	3025.40	.	.	.	.	.	.	3025.40	20.00	9.70	27.80	
.	2700.50	.	.	.	.	.	.	2700.50	2.00	2.90	22.80	
.	123.70	.	.	.	.	.	.	123.70	.	.	.	
.	417.40	.	.	.	.	.	4.00	421.40	.	0.55	2.20	
.	152.10	.	.	.	.	.	.	152.10	140.00	.	.	
.	1161.40	.	.	.	.	.	.	1161.40	7.00	.	12.30	
.	10643.40	.	.	.	.	.	.	10643.40	251.00	141.10	194.20	
.	526.20	.	.	.	.	.	.	526.20	18.00	.	3.60	
7220.00	4862.80	.	.	.	.	.	.	12082.80	14.00	72.15	83.85	
.	.	.	.	.	.	.	12284.00	12284.00	.	.	.	
939.00	939.90	.	.	.	.	.	.	1878.90	109.00	.	5.50	
.	641.30	8.00	.	.	.	.	.	649.30	131.00	.	2.40	
49071.00	32779.40	22.00	.	.	.	.	12288.00	94160.40	1197.00	278.95	407.97	
.	.	.	.	.	.	30.86	132.34	163.00	18.00	.	.	
.	14.00	.	.	.	.	.	.	14.00	61.00	.	.	
.	.	.	.	.	.	.	3336.00	3336.00	.	.	.	
.	583.00	.	.	.	.	.	476.00	1059.00	564.00	.	.	

A törvényhatóság, járás és erdővel bíró község neve	A törvényhatóság, járás és község							
	talajminőség szerint					fajnevek szerint		
	véderdő	futó- homon- kon álló erdő	feltétlen erdőtala- jon álló erdő	nem fel- tétlen erdőtala- jon álló erdő	összesen	tölgy- erdő	bük- k- és más lomb- erdő	fenyő- erdő
5. Forotik . . . . .			1777.00		1777.00		1777.00	
6. Kákova . . . . .				66.00	66.00	66.00		
7. Kalina . . . . .			1071.67		1071.67		1071.67	
8. Kernyécsa . . . . .			855.00	1000.00	1855.00	1391.00	464.00	
9. Kis-Tikvány . . . . .			242.00		242.00	242.00		
10. Komoristye . . . . .			27.00		27.00	27.00		
11. Majdán . . . . .			658.00		658.00	392.00	266.00	
12. Nagy-Tikvány . . . . .			43.00		43.00	43.00		
13. Oraviczábánya . . . . .			6196.00		6196.00	710.00	5106.00	380.00
14. Rakitova . . . . .			11.00		11.00	11.00		
15. Román-Csiklova . . . . .	242.00		743.00		985.00	95.00	890.00	
16. Oravicza . . . . .			4.00		4.00	4.00		
17. Steyerlak-Anina . . . . .	156.00		20374.62		20530.62		20300.62	230.00
18. Székás . . . . .			1121.00		1121.00	1121.00		
19. Zsittin . . . . .			760.00		760.00	494.00	266.00	
20. Zsurzsova . . . . .			163.00		163.00	63.00	100.00	
összesen	1056.00		38603.29	1066.00	40725.29	5718.00	34397.29	610.00
<b>11. Orsovai járás.</b>								
1. Börza . . . . .			1506.00		1506.00	22.00	1484.00	
2. Dubova . . . . .	123.00		5187.00		5310.00	2452.00	2858.00	
3. Eibenthal . . . . .	20.00		3271.00		3291.00	1290.00	2001.00	
4. Globureny . . . . .			35.00		35.00	8.00	27.00	
5. Jablanicza . . . . .	25.00		6650.00	1000.00	7650.00	813.00	6822.00	
6. Jeselnicza . . . . .	140.00		11783.00		11923.00	2995.00	8928.00	
7. Koramnik . . . . .			102.00		102.00	25.00	77.00	
8. Mehádia . . . . .	563.00		11514.00		12077.00	4062.00	8015.00	
9. Ó- és Uj-Ogradena . . . . .	1267.00		23328.00		24595.00	6205.00	18390.00	
10. Ó- és Uj-Zsupanek . . . . .			40.00		40.00	40.00		
11. Pecsényeska . . . . .	3344.00		2080.00		5424.00	71.00	5353.00	
12. Petnik . . . . .			954.00		954.00		954.00	
13. Plavisevicza . . . . .	494.00		5514.00		6008.00	4507.00	1501.00	
14. Plugova . . . . .			65.00		65.00	65.00		
15. Tiszovicza . . . . .	789.00		1391.00		2180.00	1634.00	546.00	
16. Toplecz . . . . .	12.00		10355.00		10367.00	1641.00	8726.00	
17. Tuffler . . . . .	38.00		447.00		485.00	308.00	177.00	



összes erdőterületéből								Az erdőbirtokhoz tartozó			
a tulajdonos jogi minősége szerint								az 1879. évi XXXI. t.-cz. 17. §. alá tartozó összes erdőterület	a 17. §. alá nem tartozó erdő	egyéb termékeny terület	termékellen terület
állami erdő	törvényhatósági és községi erdő	egyházi testületek erdeje	közalapítványi erdő	magánalapítványi erdő	hitbizományi erdő	közbirtokossági erdő	részvénytársulati erdő				
kataszteri hold											
						52,05	1438,32	1491,00	286,00		
19,00		2,00						21,00	45,00		
						39,23	963,44	1002,67	69,00		0,33
									1855,00		
	127,00	8,00						135,00	107,00		
		6,00						6,00	21,00		
							464,00	464,00	194,00		
									43,00		
							6196,00	6196,00			
	2,00							2,00	9,00		
						104,18	745,52	850,00	135,00		
									4,00		
						112,62	20418,00	20530,62			
						88,73	684,27	773,00	348,00		
	33,00							33,00	727,00		
									163,00		
19,00	759,00	16,00				427,80	34854,49	36076,29	4649,00		0,33
	1484,00							1484,00	22,00		
3057,00	2246,00							5303,00	7,00		
1799,00	1312,00							3111,00	180,00		
									35,00		
	7224,00						14,00	7238,00	437,00		
9740,00	2168,00							11908,00	15,00		
	88,00						2,00	90,00	12,00		
6572,00	5368,00							11940,00	137,00		
19290,00	5194,00							24484,00	111,00		
									40,00		
3103,00	2253,00							5356,00	68,00		
	855,00							855,00	99,00		
3190,00	2791,00							5981,00	27,00		
14,00								14,00	51,00		
3,00	2170,00							2173,00	7,00		
6168,00	4140,00						12,00	10320,00	47,00		
	177,00						282,00	459,00	26,00		

A törvényhatóság, járás és erdővel bíró község neve	A törvényhatóság, járás és község							
	talajminőség szerint				fajnevek szerint			
	védérdő	futó-homokon álló erdő	feltétlenül álló erdő	nem feltétlenül álló erdő	összesen	tölgy-erdő	bükk-és más lomb-erdő	fenyő-erdő
	kataszteri hold							
18. Valea-Bolvasicza . . . . .	5435.00	.	5814.00	.	11249.00	169.00	9961.00	1119.00
összesen	12250.00	.	90036.00	1000.00	103286.00	26347.00	75820.00	1119.00
<b>12. Resiczai járás.</b>								
1. Apádia . . . . .	.	.	1046.00	.	1046.00	.	1046.00	.
2. Czerova . . . . .	.	.	2.00	.	2.00	2.00	.	.
3. Delinyest . . . . .	.	.	1934.00	.	1934.00	.	1934.00	.
4. Domán . . . . .	.	.	710.00	.	710.00	355.00	355.00	.
5. Ezeres . . . . .	.	.	486.00	.	486.00	484.00	2.00	.
6. Ferenczfalva . . . . .	75.00	.	11683.00	.	11758.00	.	11478.00	280.00
7. Gerlistye . . . . .	.	.	57.00	.	57.00	.	57.00	.
8. Gornja . . . . .	.	.	53.00	.	53.00	53.00	.	.
9. Jabalca . . . . .	.	.	250.00	.	250.00	.	250.00	.
10. Klokoties . . . . .	.	.	514.00	.	514.00	59.00	455.00	.
11. Kölnik . . . . .	.	.	232.00	.	232.00	.	232.00	.
12. Krassova . . . . .	.	.	12214.00	.	12214.00	.	12214.00	.
13. Kuptore-Szekul . . . . .	.	.	1980.00	.	1980.00	.	1980.00	.
14. Lupák . . . . .	.	.	815.00	.	815.00	.	815.00	.
15. Monio . . . . .	.	.	723.00	.	723.00	198.00	525.00	.
16. Nagy-Zorlencz . . . . .	.	.	295.00	.	295.00	67.00	228.00	.
17. Nermet . . . . .	.	.	179.00	.	179.00	179.00	.	.
18. Ohabicza . . . . .	.	.	1138.00	.	1138.00	24.00	1114.00	.
19. Prebul . . . . .	.	.	1472.00	.	1472.00	478.00	994.00	.
20. Rafnik . . . . .	.	.	129.00	.	129.00	129.00	.	.
21. Resiczabánya . . . . .	.	.	9076.00	.	9076.00	460.00	8616.00	.
22. Román-Resicza . . . . .	.	.	1077.00	.	1077.00	305.00	772.00	.
23. Szocsány . . . . .	.	.	1110.00	.	1110.00	545.00	565.00	.
24. Tirnova . . . . .	.	.	1703.83	.	1703.83	538.00	1165.83	.
25. Valעדén . . . . .	.	.	895.00	.	895.00	.	895.00	.
26. Vodnik . . . . .	.	.	100.00	.	100.00	100.00	.	.
összesen	75.00	.	49873.83	.	49948.83	3976.00	45692.83	280.00
<b>13. Temesi járás.</b>								
1. Cserestemes . . . . .	.	.	.	1851.00	1851.00	1656.00	195.00	.

összes erdőterületéből									Az erdőbirtokhoz tartozó			
a tulajdonos jogi minősége szerint									az 1879. évi XXXI. L-cz. 17. §. alá tartozó összes erdőterület	a 17. §. alá nem tartozó erdő	egyéb termékeny terület	terméketlen terület
állami erdő	törvényhatósági és községi erdő	egyházi testületek erdeje	közalapítványi erdő	magánalapítványi erdő	hitbizományi erdő	közbirto-kossági erdő	részvény-társulati erdő					
kataszteri hold												
8232.00	2794.00	.	.	.	.	.	.	11026.00	223.00	.	.	
61168.00	40264.00	.	.	.	.	.	310.00	101742.00	1544.00	.	.	
.	.	.	.	.	.	.	.	.	1046.00	.	.	
.	.	.	.	.	.	.	.	.	2.00	.	.	
.	.	.	.	.	.	.	.	.	1934.00	.	.	
.	.	.	.	.	.	.	652.00	652.00	58.00	.	.	
.	.	.	.	.	.	.	484.00	484.00	2.00	.	.	
.	.	.	.	.	.	.	11758.00	11758.00	.	.	.	
.	.	.	.	.	.	.	.	.	57.00	.	.	
.	.	.	.	.	.	.	.	.	53.00	.	.	
.	.	.	.	.	.	.	250.00	250.00	.	.	.	
.	.	.	.	.	.	.	315.00	315.00	199.00	.	.	
.	.	.	.	.	.	.	168.00	168.00	64.00	.	.	
.	20.00	.	.	.	.	.	12173.00	12173.00	41.00	.	.	
.	.	.	.	.	.	.	1955.00	1975.00	5.00	.	.	
.	.	.	.	.	.	.	773.00	773.00	42.00	.	.	
.	.	.	.	.	.	.	698.00	698.00	25.00	.	.	
.	.	7.00	.	.	.	.	208.00	215.00	80.00	.	.	
.	90.00	.	.	.	.	.	.	90.00	89.00	.	.	
.	38.00	2.00	.	.	.	.	.	40.00	1098.00	.	.	
.	.	.	.	.	.	.	1222.00	1222.00	250.00	.	.	
.	.	.	.	.	.	.	.	.	129.00	.	.	
.	.	.	.	.	.	.	9076.00	9076.00	.	.	.	
.	.	.	.	.	.	.	1065.00	1065.00	12.00	.	.	
.	.	.	.	.	.	.	1080.00	1080.00	30.00	.	.	
.	.	.	.	.	.	113.67	1586.16	1699.83	4.00	.	0.17	
.	.	16.00	.	.	.	.	728.00	744.00	151.00	.	.	
.	.	.	.	.	.	.	.	.	100.00	.	.	
.	148.00	25.00	.	.	.	113.67	44191.16	44477.83	5471.00	.	0.17	
.	.	.	.	.	.	.	.	.	1851.00	.	.	

A törvényhatóság, járás és erdővel bíró község neve	A törvényhatóság, járás és község							
	talajminőség szerint					fajnevek szerint		
	véderdő	futó- homon- kon álló erdő	feltétlen erdőtala- jon álló erdő	nem fel- tétlen erdőtala- jon álló erdő	összesen	tölgy- erdő	bükk- és más lomb- erdő	fenyő- erdő
2. Ebendorf . . . . .	.	.	.	394.00	394.00	394.00	.	.
3. Harmadia . . . . .	.	.	.	1196.00	1196.00	1196.00	.	.
4. Istvánhegy . . . . .	.	.	6582.00	.	6582.00	829.00	5753.00	.
5. Kis-Zorlencz . . . . .	.	.	252.00	.	252.00	25.00	227.00	.
6. Kricsova . . . . .	.	.	.	633.00	633.00	361.00	272.00	.
7. Krivina . . . . .	.	.	5329.70	242.00	5571.70	867.00	4704.70	.
8. Lugoshely . . . . .	.	.	.	30.00	30.00	30.00	.	.
9. Macsova . . . . .	.	.	1984.00	.	1984.00	448.00	1536.00	.
10. Magur . . . . .	.	.	.	400.00	400.00	400.00	.	.
11. Nadrág . . . . .	89.86	.	13845.36	.	13935.22	.	13583.22	352.00
12. Nagy-Mutnik . . . . .	.	.	.	837.00	837.00	606.00	231.00	.
13. Ohába-Mutnik . . . . .	.	.	2151.00	.	2151.00	1076.00	1075.00	.
14. Pestyere . . . . .	.	.	.	1062.00	1062.00	323.00	739.00	.
15. Priszaka . . . . .	.	.	.	184.00	184.00	157.00	27.00	.
16. Ruzs . . . . .	.	.	1933.00	.	1933.00	740.00	1193.00	.
17. Ruzsinosz . . . . .	.	.	1461.00	.	1461.00	406.00	1055.00	.
18. Szákul . . . . .	.	.	.	1509.00	1509.00	1509.00	.	.
19. Szilvánhely . . . . .	.	.	.	776.00	776.00	776.00	.	.
20. Tápia . . . . .	.	.	.	337.00	337.00	337.00	.	.
21. Tinkóva . . . . .	.	.	.	657.00	657.00	407.00	250.00	.
22. Valeaboul . . . . .	.	.	1229.00	.	1229.00	422.00	807.00	.
23. Zaguzsen . . . . .	.	.	.	529.00	529.00	309.00	220.00	.
24. Zgribest . . . . .	.	.	.	2639.00	2639.00	715.00	1924.00	.
25. Zséna . . . . .	.	.	.	482.00	482.00	482.00	.	.
26. Zsidóvár . . . . .	.	.	1718.08	.	1718.08	380.00	1338.08	.
27. Zsuppa . . . . .	.	.	.	512.00	512.00	256.00	256.00	.
összesen	89.86	.	36485.14	14270.00	50845.00	15107.00	35386.00	352.00
<b>14. Teregoval járás.</b>								
1. Bogollin . . . . .	5487.00	.	650.00	.	6137.00	548.00	5589.00	.
2. Domasnia . . . . .	.	.	246.00	.	246.00	173.00	73.00	.
3. Fényes . . . . .	174.00	.	7497.00	.	7671.00	30.00	7227.00	414.00
4. Globukrajova . . . . .	.	.	82.00	.	82.00	82.00	.	.
5. Illova . . . . .	.	.	3315.00	.	3315.00	.	3315.00	.
6. Kanieza . . . . .	.	.	64.00	.	64.00	64.00	.	.

összes erdőterületéből								Az erdőbirtokhoz tartozó			
a tulajdonosi jogi minősége szerint								a 1879. évi XXXI. L. cz. 17. §. alá tartozó összes erdőterület	a 17. §. alá nem tartozó erdő	egyéb termékeny terület	terméketlen terület
állami erdő	törvényhatósági és községi erdő	egyházi területek erdeje	közsélpitványi erdő	magánalapítványi erdő	hírhizományi erdő	közbirto-kossági erdő	részvény-társulati erdő				
kataszteri hold											
	26.00							26.00	368.00		
1154.00								1154.00	42.00		
							6582.00	6582.00		21.00	
									252.00		
									633.00		
							5329.70	5329.70	242.00	35.70	63.30
									30.00		
									1984.00		
									400.00		
							13935.22	13935.22		491.54	239.33
									837.00		
									2151.00		
									1062.00		
		25.00						25.00	159.00		
									1933.00		
	26.00							26.00	1435.00		
		8.00						8.00	1501.00		
									776.00		
337.00								337.00			
									657.00		
									1229.00		
									529.00		
									2639.00		
									482.00		
							192.08	192.08	1526.00		
									10.00	502.00	
1491.00	62.00	33.00					26039.00	27625.00	23220.00	548.21	302.63
	5544.00							5544.00	593.00		
							9.00	9.00	237.00		
4249.00	3343.00						18.00	7610.00	61.00		
									82.00		
888.00	2427.00							3315.00			
									64.00		

A törvényhatóság, járás és erdővel bíró község neve	A törvényhatóság, járás és község							
	talajminőség szerint					fajnevek szerint		
	véderdő	fűtő- homon- kon álló erdő	feltétlen erdőtala- jon álló erdő	nem fel- tétlen erdőtala- jon álló erdő	összesen	tölgy- erdő	bükki- és más lomb- erdő	fenyő- erdő
7. Kornya . . . . .			261.00		261.00	261.00		
8. Kornyaréva . . . . .	7544.00		10002.00		17546.00		17546.00	
9. Krusovecz . . . . .			14.00		14.00		14.00	
10. Kuptoria . . . . .			55.00		55.00	37.00	18.00	
11. Lapusnicsel . . . . .			727.00		727.00		727.00	
12. Lunkavicza . . . . .			84.00		84.00	51.00	33.00	
13. Mehadika . . . . .			12002.00	1000.00	13002.00	901.00	12101.00	
14. Ó-Szadova . . . . .			2.00		2.00	1.00	1.00	
15. Örményes . . . . .	423.00		5177.00		5600.00	26.00	5554.00	
16. Ruzska . . . . .	3426.00		11945.00		15371.00		13753.00	
17. Temes-Szlatina . . . . .	745.00		7236.00		7981.00	408.00	7573.00	
18. Teregova . . . . .	424.00		12517.00		12941.00		12941.00	
19. Uj-Szadova . . . . .	161.00		2835.00		2996.00		2874.00	
20. Verendin . . . . .			58.00		58.00	18.00	40.00	
21. Weidenthal . . . . .			409.00		409.00		409.00	
22. Wolfsberg . . . . .			274.00		274.00		274.00	
összesen	18384.00		75452.00	1000.00	94836.00	2600.00	90062.00	
15. Rendezett tanácsú városok.								
1. Karánsebes . . . . .			385.00		385.00	100.00	285.00	
2. Lugos . . . . .				800.00	800.00	800.00		
összesen			385.00	800.00	1185.00	900.00	285.00	



összes erdőterületéből								Az erdőbirtokhoz tartozó			
a tulajdonos jogi minősége szerint								az 1879. évi XXXI. t.-cz. 17. §. alá tartozó összes erdőterület	a 17. §. alá nem tartozó erdő	egyéb termékeny terület	termékletlen terület
állami erdő	törvényhatósági és községi erdő	egyházi testületek erdeje	közalapítványi erdő	magánalapítványi erdő	hitbizományi erdő	közbirtokossági erdő	részvénytársulati erdő				
kataszteri hold											
							2.00	2.00	259.00		
10805.00	6100.00	.	.	.	.	.	.	16905.00	641.00	.	.
.	.	.	.	.	.	.	.	.	14.00	.	.
.	433.00	.	.	.	.	.	.	433.00	294.00	.	.
.	.	.	.	.	.	.	.	.	84.00	.	.
.	12101.00	.	.	.	.	.	.	12101.00	901.00	.	.
.	.	.	.	.	.	.	.	.	2.00	.	.
4210.00	1153.00	.	.	.	.	.	.	5363.00	237.00	.	.
12191.00	3180.00	.	.	.	.	.	.	15371.00	.	.	.
.	7821.00	.	.	.	.	.	.	.	158.00	.	.
1797.00	5826.00	.	.	.	.	.	2.00	7823.00	158.00	.	.
1617.00	1349.00	.	.	.	.	.	4343.00	11966.00	975.00	.	.
.	.	.	.	.	.	.	.	2966.00	30.00	.	.
.	.	.	.	.	.	.	.	.	58.00	.	.
.	.	.	.	.	.	.	.	.	409.00	.	.
.	232.00	.	.	.	.	.	.	232.00	42.00	.	.
35757.00	49509.00	.	.	.	.	.	4374.00	89640.00	5196.00	.	.
.	.	.	.	.	.	.	.	.	385.00	.	.
773.00	.	.	.	.	.	.	.	773.00	27.00	.	.
773.00	.	.	.	.	.	.	.	773.00	412.00	.	.

A törvényhatóság, járás és erdővel bíró község neve		A törvényhatóság, járás és község							
		talajminőség szerint					fajnevek szerint		
		véderdő	futó-homokon álló erdő	feltétlen erdőtalajon álló erdő	nem feltétlen erdőtalajon álló erdő	összesen	tölgy-erdő	bükk-és más lomb-erdő	fenyő-erdő
Ö s s z e -									
1. Bégai járás			2585.00	12058.50	14643.50	13559.50	1084.00		
2. Bogsáni »			31429.00	12588.00	44017.00	22085.00	21932.00		
3. Bozovicsi »	1993.00		122668.00	1000.00	125661.00	12211.00	112630.00	820.00	
4. Facseti »	340.00		58714.70	16406.00	75460.70	17505.00	57004.64	951.06	
5. Jámi »	515.00		28067.63	396.00	28978.63	2170.32	26807.71		
6. Karánsebesi »	5138.00		130738.00		135876.00	5632.00	112726.00	17518.00	
7. Lugosi »			5750.00	10449.00	16199.00	14650.00	1549.00		
8. Marosi »	327.84		19924.00	28300.83	48552.67	42148.83	6403.84		
9. Moldovai »	4132.00		91225.40		95357.40	37113.20	58244.20		
10. Oraviczai »	1056.00		38603.29	1066.00	40725.29	5718.00	34397.29	610.00	
11. Orsovai »	12250.00		90036.00	1000.00	103286.00	26347.00	75820.00	1119.00	
12. Resiczai »	75.00		49873.83		49948.83	3976.00	45692.83	280.00	
13. Temesi »	89.86		36485.14	14270.00	50845.00	15107.00	35386.00	352.00	
14. Teregovai »	18384.00		75452.00	1000.00	94836.00	2600.00	90062.00	2174.00	
15. Rendezett tanácsú városok			385.00	800.00	1185.00	900.00	285.00		
Főösszeg	44300.70		781936.99	99334.33	925572.02	221723.45	680024.51	23824.06	

Összes erdőterületéből								Az erdőbirtokhoz tartozó			
a tulajdonos jogi minősége szerint								az 1879. évi XXXI. t.-cz. 17. §. alá tartozó összes erdőterület	a 17. §. alá nem tartozó erdő	egyéb termékeny terület	terméketlen terület
állami erdő	törvényhatósági és községi erdő	egyházi testületek erdeje	köznalaptványi erdő	magán-alapítványi erdő	hitbizományi erdő	közbirtokossági erdő	részvénytársulati erdő				
kataszteri hold											
s i t é s.											
12255.50	.	10.00	.	.	.	.	.	12265.50	2378.00	31.40	185.70
.	188.00	17.00	5359.00	.	.	.	33375.00	38939.00	5078.00	33.45	54.74
47412.00	72513.00	.	.	.	.	.	.	119925.00	5736.00	2.00	.
28645.00	9.00	91.00	.	.	.	.	12450.70	41195.70	34265.00	1023.89	48.50
.	2632.70	6.00	.	.	.	359.93	25244.00	28242.63	736.00	22.89	25.00
70788.00	63042.00	.	.	.	.	.	.	133830.00	2046.00	.	.
7621.00	8.00	13.00	59.00	.	.	.	350.00	8051.00	8148.00	.	.
26412.67	.	.	.	.	.	.	.	26412.67	22140.00	56.84	87.61
49071.00	32779.40	22.00	.	.	.	.	12288.00	94160.40	1197.00	278.95	407.97
19.00	759.00	16.00	.	.	.	427.80	34854.49	36076.29	4649.00	.	0.33
61168.00	40264.00	.	.	.	.	.	310.00	101742.00	1544.00	.	.
1491.00	62.00	33.00	.	.	.	113.67	44191.16	44477.83	5471.00	.	0.17
35757.00	49509.00	.	.	.	.	.	26039.00	27625.00	23220.00	548.21	302.63
773.00	.	.	.	.	.	.	4374.00	89640.00	5196.00	.	.
.	.	.	.	.	.	.	.	773.00	412.00	.	.
341413.17	261914.10	233.00	5418.00	.	.	901.40	193476.33	803356.02	122216.00	1997.13	1112.65

A törvényhatóság, járás és erdővel bíró község neve		A törvényhatóság, járás és község						
		talajminőség szerint					fajnevek szerint	
		véderdő	futó-homon- kon álló erdő	feltétlen erdőtala- jon álló erdő	nem fel- tétlen erdőtala- jon álló erdő	összesen	tölgy- erdő	bákk- és más lomb- erdő
kataszteri hold								
<b>Temes vármegye.</b>								
Községek száma: 221.								
Lélekszám: 375290; terület: 125127 k. h.								
<b>1. Központi járás.</b>								
1. Bereksző . . . . .				45.00	45.00	45.00		
2. Gyarmata . . . . .				217.00	217.00	109.00	108.00	
3. Gyírok . . . . .				34.00	34.00		34.00	
4. Medves . . . . .				1267.00	1267.00	1267.00		
5. Mehala . . . . .				24.00	24.00	24.00		
5. Vadászerdő . . . . .				1094.40	1094.40	1094.40		
6. Mosnicza . . . . .				392.00	392.00	381.00	11.00	
7. Parác . . . . .				634.67	634.67	625.67	9.00	
8. Remete . . . . .				13.00	13.00	13.00		
9. Ság . . . . .				138.13	138.13	138.13		
10. Szakálháza . . . . .				9.00	9.00		9.00	
összesen				3868.20	3868.20	3697.20	171.00	
<b>2. Uj-aradi járás.</b>								
1. Főnlak . . . . .	687.41			101.47	788.88	337.00	451.88	
2. Munár . . . . .				869.81	869.81	270.00	599.81	
3. Nagyfalu . . . . .				91.00	91.00		91.00	
4. Német-Szent-Péter . . . . .	741.39			1263.59	2004.98	1122.00	882.98	
5. Székesút . . . . .				274.00	274.00		274.00	
összesen	1428.80			2599.87	4028.67	1729.00	2299.67	
<b>3. Vingai járás.</b>								
1. Brukenau . . . . .				1574.00	1574.00	1150.00	424.00	
2. Román-Bencsek . . . . .			390.00		390.00	390.00		
3. Szécsány . . . . .				7.00	7.00	7.00		
összesen			390.00	1581.00	1971.00	1547.00	424.00	
<b>4. Lippai járás.</b>								
1. Allios . . . . .				1539.49	1539.49	1539.49		
2. Altringe . . . . .				33.00	33.00	33.00		

összes erdőterületéből								Az erdőbirtokhoz tartozó			
a tulajdonos jogi minősége szerint								az 1879. évi XXXI. t.-cz. 17. §. alá tartozó összes erdőterület	a 17. §. alá nem tartozó erdő	egyéb termékeny terület	termékellen terület
állami erdő	törvényhatósági és községi erdő	egyházi testületek erdeje	közalapítványi erdő	magánalapítványi erdő	hitbizományi erdő	közbirto-kossági erdő	részvény-társulati erdő				
kataszteri hold											
.	.	.	.	.	.	.	.	45.00	.	.	
.	.	.	.	.	.	.	.	217.00	.	.	
.	.	.	.	.	.	34.00	34.00	.	.	.	
.	.	.	.	.	.	.	.	1267.00	.	.	
.	.	.	.	.	.	24.00	24.00	.	.	.	
1094.40	.	.	.	.	.	.	1094.40	.	107.87	27.83	
381.00	.	.	.	.	.	11.00	392.00	.	16.38	13.45	
.	.	625.67	.	.	.	.	625.67	9.00	14.06	35.29	
.	.	.	.	.	.	.	.	13.00	.	.	
.	.	138.13	.	.	.	.	138.13	.	45.41	.	
.	.	.	.	.	.	9.00	9.00	.	.	.	
1475.40	.	763.80	.	.	.	.	78.00	2317.20	1551.00	183.72	
788.88	.	.	.	.	.	.	.	788.88	11.53	151.01	
.	.	869.81	.	.	.	.	.	869.81	126.31	139.48	
.	.	.	.	.	.	.	.	91.00	.	.	
2004.98	.	.	.	.	.	.	.	2004.98	44.81	85.16	
.	.	.	.	.	.	.	.	.	274.00	.	
2793.86	.	869.81	.	.	.	.	.	3663.67	365.00	182.65	
1574.00	.	.	.	.	.	.	.	1574.00	11.60	72.26	
.	.	.	.	.	.	.	.	.	390.00	.	
.	.	.	.	.	.	.	.	.	7.00	.	
1574.00	.	.	.	.	.	.	.	1574.00	397.00	11.60	
1539.49	.	.	.	.	.	.	.	1539.49	.	42.19	
.	.	.	.	.	.	.	.	.	33.00	23.35	

A törvényhatóság, járás és erdővel bíró község neve	A törvényhatóság, járás és község							
	talajminőség szerint					fajnevek szerint		
	véderdő	fűtő- homon- kon álló erdő	feltétlen erdőtala- lon álló erdő	nem fel- tétlen erdőtala- lon álló erdő	összesen	tölgy- erdő	bükk- és más lomb- erdő	fenyő- erdő
3. Belotincz . . . . .			1000.00	1725.00	2725.00	2725.00		
4. Buchberg . . . . .				87.00	87.00	87.00		
5. Charlottenburg . . . . .			58.00		58.00	46.00	12.00	
6. Dorgos . . . . .			900.00	2354.40	3254.40	3254.40		
7. Hosszuszó . . . . .			600.00	656.00	1256.00	1020.00	236.00	
8. Kékes . . . . .			314.00		314.00	314.00		
9. Kelmák . . . . .			700.00	518.00	1218.00	1022.00	196.00	
10. Keszincz . . . . .			2000.00	1109.00	3109.00	3109.00		
11. Kizdia . . . . .			2500.00	357.00	2857.00	2857.00		
12. Komeát . . . . .			103.00		103.00	103.00		
13. Kövesd . . . . .			2000.00	957.51	2957.51	2957.51		
14. Krivobara . . . . .			293.00		293.00	293.00		
15. Labasincz . . . . .			3004.00	1716.68	4720.68	4720.68		
16. Lippa . . . . .	185.72			5818.13	6003.85	5583.85	420.00	
17. Német-Remete . . . . .			321.00		321.00	321.00		
18. Neuhof . . . . .			120.00		120.00	120.00		
19. Petirs . . . . .			1500.00	437.55	1937.55	1937.55		
20. Sistarovecz . . . . .			2000.00	1062.92	3062.92	3062.92		
21. Székas . . . . .			1111.00		1111.00	1111.00		
22. Ujfalu . . . . .				39.00	39.00	39.00		
23. Vizma . . . . .			899.00		899.00	804.00	95.00	
összesen	185.72		19423.00	18410.68	38019.40	37060.40	959.00	
<b>5. Rékási járás.</b>								
1. Aga (Bresztovác) . . . . .			1081.00		1081.00	1081.00		
2. Aranyág (Henyákova) . . . . .			728.00	360.00	1088.00	1088.00		
3. Babsa . . . . .				898.97	898.97	795.97	103.00	
4. Bázos . . . . .				3188.00	3188.00	1188.00	2000.00	
5. Bukovecz . . . . .				1139.00	1139.00	700.00	439.00	
6. Buzád . . . . .			5709.00		5709.00	5709.00		
7. Hissziás . . . . .			2977.00	2244.84	5221.84	4491.84	730.00	
8. Hódos . . . . .			1200.00	802.00	2002.00	2002.00		
9. Kis-Topolovecz . . . . .				259.00	259.00	259.00		
10. Lukarecz . . . . .			450.00		450.00	450.00		
11. Margitfalva (Janova) . . . . .			1288.00	1593.00	2881.00	2881.00		



összes erdőterületéből								Az erdőbirtokhoz tartozó			
a tulajdonos jogi minősége szerint								az 1879. évi XXXI. t.-cz. 17. §. alá tartozó összes erdőterület	a 17. §. alá nem tartozó erdő	egyéb termékeny terület	termékellen terület
állami erdő	törvényhatósági és községi erdő	egyházi testületek erdeje	közalapítványi erdő	magánalapítványi erdő	hitbizományi erdő	közbirto-kossági erdő	részvény-társulati erdő				
kataszteri hold											
.	.	.	.	.	.	.	.	2725.00	.	.	.
.	.	.	.	.	.	.	.	87.00	.	.	.
.	.	.	.	.	.	.	.	58.00	.	.	.
3254.40	.	.	.	.	.	.	3254.40	.	7.70	11.74	.
.	.	.	.	.	.	.	.	1256.00	.	.	.
.	.	.	.	.	.	.	.	314.00	.	.	.
.	.	.	.	.	.	.	.	1218.00	.	.	.
.	.	.	.	.	.	.	.	3109.00	.	.	.
.	.	.	.	.	.	.	.	2857.00	.	.	.
.	.	.	.	.	.	.	.	103.00	.	.	.
2957.51	.	.	.	.	.	.	2957.51	.	7.21	52.91	.
.	.	.	.	.	.	.	.	293.00	.	.	.
4720.68	.	.	.	.	.	.	4720.68	.	12.50	75.60	.
6003.85	.	.	.	.	.	.	6003.85	.	65.10	150.51	.
.	.	.	.	.	.	.	.	321.00	.	.	.
.	.	.	.	.	.	.	.	120.00	.	.	.
1937.55	.	.	.	.	.	.	1937.55	.	0.11	12.89	.
3062.92	.	.	.	.	.	.	3062.92	.	21.25	71.27	.
.	.	.	.	.	.	.	.	1111.00	.	.	.
.	.	.	.	.	.	.	.	39.00	.	.	.
.	.	.	.	.	.	.	.	899.00	.	.	.
23476.40	.	.	.	.	.	.	23476.40	14543.00	156.06	398.27	.
.	.	.	.	.	.	.	.	1081.00	.	.	.
.	.	.	.	.	.	.	.	1088.00	.	.	.
895.97	.	.	.	.	.	.	895.97	3.60	15.64	43.71	.
.	.	.	.	.	.	.	.	3188.00	.	.	.
.	.	.	.	.	.	.	.	1139.00	.	.	.
.	.	.	.	.	.	.	.	5709.00	.	.	.
5221.84	.	.	.	.	.	.	5221.84	.	4.84	32.88	.
.	.	.	.	.	.	.	.	2002.00	.	.	.
259.00	.	.	.	.	.	.	259.00	.	1.36	45.03	.
.	.	.	.	.	.	.	.	450.00	.	.	.
.	.	.	.	.	.	.	.	2881.00	.	.	.

A törvényhatóság, járás és erdővel bíró község neve	A törvényhatóság, járás és község								
	talajminőség szerint					fajnevek szerint			
	véderdő	fűtő- homo- kon álló erdő	feltétlen erdőtala- jon álló erdő	nem fel- tétlen erdőtala- jon álló erdő	összesen	tölgy- erdő	bük- és más lomb- erdő	fenyő- erdő	
									kataszteri hold
12. Mély-Nádas . . . . .	.	.	2721.00	.	2721.00	2721.00	.	.	
13. Nagy-Topolovecz . . . . .	.	.	.	203.00	203.00	203.00	.	.	
14. Panyova . . . . .	.	.	1274.00	.	1274.00	1274.00	.	.	
15. Stancsófalva . . . . .	.	.	3489.00	532.88	4021.88	4021.88	.	.	
16. Sziklás (Susanovecz) . . . . .	.	.	720.00	479.31	1199.31	1199.31	.	.	
17. Temes-Királyfalva (Kraljevác) . . . . .	.	.	506.00	.	506.00	506.00	.	.	
18. » Péterfalva (Petrovozellő) . . . . .	.	.	430.00	.	430.00	430.00	.	.	
19. » Rékás . . . . .	.	.	.	268.24	268.24	268.24	.	.	
20. Tés . . . . .	.	.	200.00	116.00	316.00	316.00	.	.	
összesen	.	.	22773.00	12084.24	34857.24	31585.24	3272.00	.	
<b>6. Buziási járás.</b>									
1. Bakovár . . . . .	.	.	.	568.40	568.40	568.40	.	.	
2. Balázsfalva . . . . .	.	.	.	270.00	270.00	270.00	.	.	
3. Buziás . . . . .	.	.	.	15.00	15.00	15.00	.	.	
4. Dragojest . . . . .	.	.	.	24.00	24.00	24.00	.	.	
5. Dragsina . . . . .	.	.	.	413.20	413.20	413.20	.	.	
6. Duboz . . . . .	.	.	.	234.00	234.00	234.00	.	.	
7. Hittyiás . . . . .	.	.	.	1341.60	1341.60	859.00	482.60	.	
8. Kádár . . . . .	.	.	.	864.00	864.00	864.00	.	.	
9. Kepet . . . . .	.	.	.	2181.03	2181.03	2181.03	.	.	
10. Magyar-Szákos . . . . .	.	.	.	472.00	472.00	353.00	119.00	.	
11. Nagy-Kövéres . . . . .	.	.	.	1436.60	1436.60	1127.60	309.00	.	
12. Niezkifalva . . . . .	.	.	.	324.00	324.00	324.00	.	.	
13. Szilas . . . . .	.	.	.	3130.67	3130.67	3130.67	.	.	
14. Szirbova . . . . .	.	.	.	1499.20	1499.20	1121.20	378.00	.	
15. Török-Szákos . . . . .	.	.	.	26.00	26.00	26.00	.	.	
16. Ujlak . . . . .	.	.	.	0.25	0.25	0.25	.	.	
17. Unip . . . . .	.	.	.	599.50	599.50	467.50	132.00	.	
18. Végvár (Rittberg) . . . . .	.	.	.	629.00	629.00	629.00	.	.	
összesen	.	.	.	14028.45	14028.45	12607.80	1420.60	.	
<b>7. Csákovári járás.</b>									
1. Berény . . . . .	.	.	.	59.00	59.00	59.00	.	.	

összes erdőterületéből								Az erdőbirtokhoz tartozó			
a tulajdonos jogi minősége szerint								az 1879. évi XXXI. t.-cz. 17. §. alá tartozó összes erdőterület	a 17. §. alá nem tartozó erdő	egyéb termékeny terület	termékellen terület
állami erdő	törvényhatósági és községi erdő	egyházi testületek erdeje	közalapítványi erdő	magánalapítványi erdő	hitbizományi erdő	közbirtokossági erdő	részvénytársulati erdő				
kataszteri hold											
.	.	.	.	.	.	.	.	2721.00	.	.	
203.00	.	.	.	.	.	.	.	203.00	0.13	19.57	
.	.	.	.	.	.	.	.	1274.00	.	.	
.	.	4021.88	.	.	.	.	.	4021.88	8.54	47.90	
1199.31	.	.	.	.	.	.	.	1199.31	4.94	24.45	
506.00	.	.	.	.	.	.	.	506.00	0.80	10.18	
.	.	.	.	.	.	.	.	430.00	.	.	
268.24	.	.	.	.	.	.	.	268.24	21.74	37.14	
.	.	.	.	.	.	.	.	316.00	.	.	
8553.36	.	4021.88	.	.	.	.	.	12575.24	22282.00	58.05	260.86
.	.	.	568.40	.	.	.	.	568.40	8.80	.	
.	.	.	15.00	.	.	.	.	15.00	270.00	.	
.	.	.	.	.	.	.	.	24.00	.	.	
.	.	.	413.20	.	.	.	.	413.20	29.20	29.00	
.	.	.	234.00	.	.	.	.	234.00	.	.	
.	.	.	1341.60	.	.	.	.	1341.60	189.30	39.10	
.	.	.	.	.	.	.	.	864.00	.	.	
.	.	.	2124.03	.	.	.	.	2124.03	57.00	44.26	
.	.	.	77.00	.	.	.	.	77.00	395.00	.	
.	.	.	1409.60	.	.	.	.	1409.60	27.00	110.10	
.	.	.	323.00	.	.	.	.	323.00	1.00	.	
.	.	.	2992.67	.	.	.	.	2992.67	138.00	55.44	
.	.	.	1452.20	.	.	.	.	1452.20	47.00	67.00	
.	.	.	.	.	.	.	.	26.00	.	.	
.	.	.	.	.	.	.	.	0.25	.	.	
.	.	.	598.50	.	.	.	.	598.50	1.00	120.50	
.	.	.	.	.	.	.	.	629.00	.	.	
.	.	.	11549.20	.	.	.	.	11549.20	2479.25	624.60	
.	.	.	.	.	.	.	.	59.00	.	.	

A törvényhatóság, járás és erdővel bíró község neve	A törvényhatóság, járás és község							
	talajminőség szerint					fajnevek szerint		
	véderdő	futó- homon- kon álló erdő	feltétlen erdőtala- jon álló erdő	nem fel- tétlen erdőtala- jon álló erdő	összesen	tölgy- erdő	bük- és más lomb- erdő	fenyő- erdő
2. Csákovár . . . . .	.	.	.	29.00	29.00	29.00	.	.
3. Cserna . . . . .	.	.	.	13.00	13.00	13.00	.	.
4. Gilád . . . . .	.	.	.	285.32	285.32	245.00	40.32	.
5. Liget . . . . .	.	.	.	1920.10	1920.10	1918.10	2.00	.
6. Obád . . . . .	.	.	.	2.00	2.00	2.00	.	.
7. Petrómány . . . . .	.	.	.	175.00	175.00	175.00	.	.
8. Román-Sztamora . . . . .	.	.	.	3.00	3.00	3.00	.	.
9. Vojtek . . . . .	.	.	.	9.00	9.00	9.00	.	.
10. Zsebely . . . . .	.	.	.	73.00	73.00	73.00	.	.
összesen	.	.	.	2568.42	2568.42	2526.10	42.32	.
<b>8. Dettai járás.</b>								
1. Berekutca . . . . .	.	.	.	4.00	4.00	4.00	.	.
2. Denta . . . . .	.	.	.	110.88	110.88	110.88	.	.
3. Detta . . . . .	.	.	.	35.00	35.00	35.00	.	.
4. Gattaja . . . . .	.	.	.	61.00	61.00	61.00	.	.
5. Gertyes . . . . .	.	.	.	512.00	512.00	491.00	21.00	.
6. Kínestár-Szent-György . . . . .	.	.	.	24.00	24.00	24.00	.	.
7. Móriczföld . . . . .	.	.	.	154.00	154.00	154.00	.	.
8. Nagy-Szemlak . . . . .	.	.	.	39.00	39.00	20.00	19.00	.
9. Opaticza . . . . .	.	.	.	16.00	16.00	16.00	.	.
10. Sósdiá . . . . .	.	.	.	2592.00	2592.00	2575.00	17.00	.
11. Szkulya . . . . .	.	.	.	580.00	580.00	580.00	.	.
12. Zárda-Szent-György . . . . .	.	.	.	296.80	296.80	296.80	.	.
összesen	.	.	.	4424.63	4424.68	4367.68	57.00	.
<b>9. Versecei járás.</b>								
1. Jabuka . . . . .	.	.	.	558.00	558.00	416.00	142.00	.
2. Klopódia . . . . .	.	.	.	1434.00	1434.00	861.00	573.00	.
3. Kudricz . . . . .	.	.	.	603.00	603.00	453.00	150.00	.
4. Kustély . . . . .	.	.	.	259.00	259.00	259.00	.	.
5. Laczunás . . . . .	.	.	.	32.00	32.00	32.00	.	.
6. Markovecz . . . . .	.	.	.	539.00	539.00	305.00	234.00	.
7. Meszics . . . . .	20.00	.	.	1089.00	1109.00	533.00	576.00	.

összes erdőterületéből								Az erdőbirtokhoz tartozó			
a tulajdonosi jogi minősége szerint								az 1879. évi XXXI. t. cz. 17. §. alá tartozó összes erdőterület	a 17. §. alá nem tartozó erdő	egyéb termékeny terület	termékellen terület
állami erdő	törvényhatósági és községi erdő	egyházi testületek erdeje	közalapítványi erdő	magánalapítványi erdő	hírbizományi erdő	közbirto-kossági erdő	részvény-társulati erdő				
kataszteri hold											
.	.	.	.	.	.	.	.	29.00	.	.	
.	.	.	.	.	.	.	.	13.00	.	.	
.	.	.	224.32	.	.	.	.	61.00	10.75	0.47	
.	.	.	1918.10	.	.	.	.	1918.10	2.00	440.54	
.	.	.	.	.	.	.	.	2.00	.	117.71	
.	.	.	.	.	.	.	.	175.00	.	.	
.	.	.	.	.	.	.	.	3.00	.	.	
.	.	.	.	.	.	.	.	9.00	.	.	
.	.	.	.	.	.	.	.	73.00	.	.	
.	.	.	2142.42	.	.	.	.	2142.42	426.00	451.29	
.	.	.	.	.	.	.	.	.	.	118.18	
.	.	.	.	.	.	.	.	4.00	.	.	
.	.	.	.	.	.	48.88	5.00	53.88	57.00	0.98	
.	22.00	.	.	.	.	.	.	22.00	13.00	.	
.	.	.	.	.	.	.	.	.	61.00	.	
.	24.00	.	.	.	.	.	.	.	512.00	.	
.	.	.	.	.	.	.	.	24.00	.	.	
.	.	.	.	.	.	.	.	.	154.00	.	
.	5.00	.	.	.	.	.	.	5.00	34.00	.	
.	.	.	.	.	.	.	.	.	16.00	.	
.	.	.	.	.	.	.	.	.	2592.00	.	
.	.	.	.	.	.	.	.	.	580.00	.	
.	.	296.80	.	.	.	.	.	296.80	9.85	12.05	
.	51.00	296.80	.	.	.	48.88	5.00	401.68	4023.00	9.85	
.	.	.	.	.	.	.	.	.	.	13.03	
.	.	12.00	.	.	.	.	.	12.00	546.00	.	
.	.	.	.	.	.	.	.	.	1434.00	.	
.	.	.	.	.	.	.	.	.	603.00	.	
.	.	.	.	.	.	.	.	.	259.00	.	
.	.	.	.	.	.	.	.	.	32.00	.	
.	.	.	.	.	.	.	.	.	539.00	0.95	
.	.	1066.00	.	.	.	.	.	1066.00	43.00	1.33	
.	.	.	.	.	.	.	.	.	.	.	

A törvényhatóság, járás és erdővel bíró község neve	A törvényhatóság, járás és község							
	talajminőség szerint				fajnevek szerint			
	védérdő	futó-homokon álló erdő	feltétlenül erdőtalajon álló erdő	nem feltétlenül erdőtalajon álló erdő	összesen	tölgy-erdő	bükk- és más lomb-erdő	fenyő-erdő
	kataszteri hold							
8. Nagy-Szredistye . . . . .	6.00	.	354.00	.	360.00	288.00	72.00	.
9. » Zsám . . . . .	.	.	1357.00	.	1357.00	814.00	543.00	.
10. Szolesicza . . . . .	.	.	1069.00	.	1069.00	1069.00	.	.
11. Varadia . . . . .	.	.	2175.30	.	2175.30	2175.30	.	.
12. Vojvodincz . . . . .	.	.	10.00	.	10.00	10.00	.	.
összesen	26.00	.	9479.30	.	9505.30	7215.30	2290.00	.
<b>10. Fehértemplomi járás.</b>								
1. Gajtasol . . . . .	8.00	.	.	.	8.00	.	8.00	.
2. Gerebencz (Grebencz) . . . . .	270.00	.	.	.	270.00	270.00	.	.
3. Jaszénova . . . . .	.	.	.	90.00	90.00	90.00	.	.
4. Krusicza . . . . .	.	.	17.00	.	17.00	17.00	.	.
5. Kussics . . . . .	.	.	1375.60	.	1375.60	738.00	637.60	.
6. O- és Uj-Palánka . . . . .	.	.	286.00	.	286.00	.	286.00	.
7. Oresác . . . . .	.	.	57.00	.	57.00	57.00	.	.
8. Párta . . . . .	.	.	5.00	.	5.00	5.00	.	.
9. Rebenberg . . . . .	.	.	1237.50	.	1237.50	1237.50	.	.
10. Temes-Strázsa (Lagerdorf) . . . . .	.	.	.	57.00	57.00	57.00	.	.
11. » Váralja (Duplaj) . . . . .	.	.	.	216.00	216.00	.	216.00	.
12. Ulma . . . . .	.	.	.	20.00	20.00	20.00	.	.
13. Vöröstemplom . . . . .	.	.	.	3.00	3.00	3.00	.	.
14. Vraesevgáj . . . . .	.	.	.	101.00	101.00	.	101.00	.
15. Zagaicza . . . . .	5.0	.	.	.	5.00	.	5.00	.
összesen	283.00	.	2978.10	487.00	3748.10	2494.50	1253.60	.
<b>11. Kubini járás.</b>								
1. Bavaniste . . . . .	.	.	.	79.53	79.53	79.53	.	.
2. Deliblát . . . . .	9844.22	.	.	.	9844.22	.	9844.22	.
3. Dubovác . . . . .	164.00	.	.	.	164.00	164.00	.	.
4. Gálya . . . . .	105.00	.	.	.	105.00	.	105.00	.
5. Mramorák . . . . .	1014.75	.	.	.	1014.75	.	1014.75	.
6. Plosicz . . . . .	.	.	1081.00	.	1081.00	.	1081.00	.
7. Temes-Kubin . . . . .	.	.	.	46.00	46.00	46.00	.	.
8. » Sziget (Ostrova) . . . . .	.	8.00	2515.00	.	2523.00	.	2523.00	.
összesen	11127.79	8.00	3596.00	125.53	14857.50	289.53	14567.97	.



összes erdőterületéből									Az erdőbirtokhoz tartozó		
a tulajdonos jogi minősége szerint									a 17. §- alá nem tartozó erdő	egyéb termé- keny terület	termé- ketlen terület
állami erdő	törvény- hatósági és községi erdő	egyházi testüle- tek erdeje	közala- pítványi erdő	magán- alapítvá- nyi erdő	híhizo- mányi erdő	közbirto- kossági erdő	rész- vény- társulati erdő	az 1879. évi XXXI. t.-cz. 17. §. alá tartozó ösz- ses erdő- terület			
kataszteri hold											
.	.	.	.	.	.	.	.	.	360.00	.	.
.	.	.	.	.	.	.	.	.	1357.00	.	.
.	.	3.00	.	.	.	.	.	3.00	1066.00	.	.
.	.	59.00	.	.	.	.	.	59.00	2116.30	0.40	0.73
.	.	.	.	.	.	.	.	.	10.00	.	.
.	.	1140.00	.	.	.	.	.	1140.00	8365.30	1.35	2.06
8.00	.	.	.	.	.	.	.	8.00	.	.	.
250.00	.	.	.	.	.	.	.	250.00	20.00	.	.
.	.	.	.	.	.	.	.	.	90.00	.	.
.	.	.	.	.	.	.	.	.	17.00	.	.
.	1307.60	.	.	.	.	.	.	1307.60	68.00	1.80	10.40
2.00	.	.	.	.	.	.	.	2.00	284.00	.	.
.	.	.	.	.	.	.	.	.	57.00	.	.
.	.	.	.	.	.	.	.	.	5.00	.	.
.	1138.50	.	.	.	.	.	.	1138.50	99.00	.	3.50
.	.	.	.	.	.	.	.	.	57.00	.	.
210.00	.	.	.	.	.	.	.	210.00	6.00	.	.
.	.	.	.	.	.	.	.	.	20.00	.	.
.	.	.	.	.	.	.	.	.	3.00	.	.
99.00	.	.	.	.	.	.	.	99.00	2.00	.	.
.	.	.	.	.	.	.	.	.	5.00	.	.
569.00	2446.10	.	.	.	.	.	.	3015.10	733.00	1.80	13.90
.	75.53	.	.	.	.	.	.	75.53	4.00	0.75	0.63
9844.22	.	.	.	.	.	.	.	9844.22	.	.	.
1.00	163.00	.	.	.	.	.	.	164.00	.	.	.
.	103.00	.	.	.	.	.	.	103.00	2.00	.	.
1014.75	.	.	.	.	.	.	.	1014.75	.	.	.
1012.00	.	.	.	.	.	.	.	1012.00	69.00	.	.
.	45.00	.	.	.	.	.	.	45.00	1.00	1.05	.
2515.00	.	.	.	.	.	.	.	2515.00	8.00	.	.
14386.97	386.53	.	.	.	.	.	.	14773.50	84.00	1.80	0.63

A törvényhatóság, járás és erdővel bíró község neve	A törvényhatóság, járás és község							
	talajminőség szerint					fajnevek szerint		
	véderdő	futó- homok- álló erdő	feltétlen erdőtala- jon álló erdő	nem fel- tétlen erdőtala- jon álló erdő	összesen	tölgy- erdő	bük- és más lomb- erdő	fenyő- erdő
12. Rendezett tanácsú városok.								
Fehértemplom . . . . .				11.00	11.00		11.00	

Ö s s z e -

1. Központi járás . . . . .				3868.20	3868.20	3697.20	171.00
2. Uj-aradi járás . . . . .	1428.80			2599.87	4028.67	1729.00	2299.67
3. Vingai járás . . . . .			390.00	1581.00	1971.00	1547.00	424.00
4. Lippai járás . . . . .	185.72		19423.00	18410.68	38019.40	37060.40	959.00
5. Rékási járás . . . . .			22773.00	12084.24	34857.24	31585.24	3272.00
6. Buziási járás . . . . .				14028.45	14028.45	12607.85	1420.60
7. Csákovári járás . . . . .				2568.42	2568.42	2526.10	42.32
8. Dettai járás . . . . .				4424.68	4424.68	4369.48	55.00
9. Verseczi járás . . . . .	26.00		9479.30		9505.30	7215.30	2290.00
10. Fehértemplomi járás . . . . .	283.00		2978.10	487.00	3748.10	2494.50	1253.60
11. Kubini járás . . . . .	11127.97	8.00	3596.00	125.53	14857.50	289.53	14567.97
12. Rendezett tanácsú városok . . . . .				11.00	11.00		11.00
Főösszeg	13051.49	8.00	58639.40	60189.07	131887.96	105121.80	26766.16

összes erdőterületéből									Az erdőbirtokhoz tartozó			
a tulajdonos jogi minősége szerint									az 1879. évi XXXI. t.-cz. 17. §. alá tartozó összes erdőterület	a 17. §. alá nem tartozó erdő	egyéb termékeny terület	termékellen terület
állami erdő	törvényhatósági és községi erdő	egyházi testületek erdeje	közalapítványi erdő	magánalapítványi erdő	hitbizományi erdő	közbirtokossági erdő	részvény-társulati erdő					
kataszteri hold												
							11.00	11.00		42.00		

## s i t é s.

1475.40	.	763.80	.	.	.	.	78.00	2317.20	1551.00	183.72	76.57
2793.85	.	869.81	.	.	.	.	.	3663.67	365.00	182.65	375.65
1574.00	.	.	.	.	.	.	.	1574.00	397.00	11.60	72.26
23476.40	.	.	.	.	.	.	.	23476.40	14543.00	156.06	398.27
8553.36	.	4021.88	.	.	.	.	.	12575.24	22282.00	58.05	260.86
.	.	.	11549.20	.	.	.	.	11549.20	2479.25	624.60	342.44
.	.	.	2142.42	.	.	.	.	2142.42	426.00	451.29	118.18
.	51.00	269.80	.	.	.	48.88	5.00	401.68	4023.00	9.85	13.03
.	.	1140.00	.	.	.	.	.	1140.00	8365.30	1.35	2.06
569.00	2446.10	.	.	.	.	.	.	3015.10	733.00	1.80	13.90
14386.97	386.53	.	.	.	.	.	.	14773.50	84.00	1.80	0.63
.	.	.	.	.	.	.	11.00	11.00	.	42.00	.
52828.99	2883.63	7092.20	13691.62	.	.	48.88	94.00	76639.41	55248.55	1724.77	1673.85

A kir. erdő- felügyelőség és törvényhatóságok neve	A kir. erdőfelügyelőség							
	talajminőség szerint					fajnevek szerint		
	véderdő	fűtő- homo- kon álló erdő	feltétlen erdőtala- jon álló erdő	nem fel- tétlen erdőtala- jon álló erdő	összesen	tölgy- erdő	bükk- és más lomb- erdő	fenyő- erdő
<b>A temesvári kir. erdőfelügye- lőség erdőterülete összesen.</b>								
I. Temesvár sz. kir. város . . . (Nincs erdeje). ‰	.	.	.	.	.	.	.	
II. Vercséz t. h. j. f. város . . . ‰	37.25 3.37	.	1069.41 96.63	.	1106.66 100.00	602.00 54.40	504.66 45.60	
III. Krassó-Szörény vármegye . . . ‰	44300.76 4.79	.	781936.99 84.48	99334.33 10.73	925572.02 100.00	221723.45 23.95	680024.51 73.47	
IV. Temes vármegye . . . . . ‰	13051.49 9.89	8.00	58639.40 44.47	60189.07 45.64	131887.96 100.00	105121.80 79.70	26766.16 20.30	
összesen ‰	57389.44 5.42	8.00	841645.80 79.51	159523.40 15.07	1058561.1 100.00	327447.25 30.93	707295.33 66.82	
							23824.06 2.25	

és törvényhatóságok összes erdőterületéből								Az erdőbirtokhoz tartozó			
a tulajdonos jogi minősége szerint								az 1879. évi XXXI. t.-cz. 17. §. alá tartozó összes erdőterület	a 17. §. alá nem tartozó erdő	egyéb termékeny terület	terméketlen terület
állami erdő	törvényhatósági és községi erdő	egyházi testületek erdeje	közalapítványi erdő	magánalapítványi erdő	hitbizományi erdő	közbirtokossági erdő	részvénytársulati erdő				
k a t a s z t e r i h o l d											
	1048.66 94.76							1048.66 94.76	58.00 5.24	0.51	20.38
341413.17 36.89	261914.10 28.30	233.00 0.02	5418.00 0.58			901.40 0.10	193476.35 20.90	803356.02 86.79	122216.00 13.21	1997.13	1112.65
52828.90 40.03	2883.63 2.19	7092.29 5.38	13691.62 10.38			48.88 0.04	94.00 0.07	76639.41 58.11	55248.55 41.89	1724.77	1673.85
394242.16 37.24	265846.39 25.11	7325.29 0.69	19109.62 1.81			950.28 0.09	193570.35 18.29	881044.09 83.23	177522.55 16.77	3722.41	2806.88





## XVII.

### Szegedi királyi erdőfelügyelőségi kerület.

Székhelye: **Szeged.**

**A kerületbe tartozó törvényhatóságok:**

*Baja, Hódmező-Vásárhely és Pancsova törvényhatósági joggal felruházott városok;  
Szabadka, Szeged, Ujvidék és Zombor szabad királyi városok; Bács-Bodrog vármegye,  
Csanád vármegye, Csongrád vármegye és Torontál vármegye.*

1851

/1866/

A törvényhatóság, járás és erdővel bíró község neve	A törvényhatóság, járás és község							
	talajminőség szerint					fanemek szerint		
	véderdő	futo- homo- kon álló erdő	feltétlen erdőtala- jon álló erdő	nem fel- tétlen erdőtala- jon álló erdő	összesen	tölgy- erdő	bükk- és más lomb- erdő	fenyő- erdő
<b>Szab. kir. és. törvényhatósági joggal felruházott városok.</b>								
Baja t. h. j. f. város . . . . .		268.06			268.06		268.06	
Lélekszám: 19485; terület: 15054 k. h.								
Hódmező-Vásárhely t. h. j. f. város								
Lélekszám: 55475; terület: 13290 k. h.								
Pancsova t. h. j. f. város . . . . .			57.05	17.27	74.32		74.32	
Lélekszám: 17948; terület: 19605 k. h.								
Szabadka sz. kir. város . . . . .		9363.77		145.73	9509.50	40.00	9469.50	
Lélekszám: 72737; terület: 160577 k. h.								
Szeged sz. kir. város . . . . .	545.40	7020.23		2.78	7568.41		7568.41	
Lélekszám: 85569; terület: 141875 k. h.								
Ujvidék sz. kir. város . . . . .			255.15	894.98	1150.13	838.80	311.33	
Lélekszám: 24717; terület: 27688 k. h.								
Zombor sz. kir. város . . . . .								
Lélekszám: 26435; terület: 33508 k. h. (Nincs erdeje).								

összes erdőterületéből								Az erdőbirtokhoz tartozó			
a tulajdonos jogi minősége szerint								az 1879. évi XXXI. t.-cz. 17. §. alá tartozó összes erdőterület	a 17. §. alá nem tartozó erdő	egyéb termékeny terület	termékellen terület
állami erdő	törvényhatósági és községi erdő	egyházi testületek erdeje	közalapítványi erdő	magánalapítványi erdő	hitbizományi erdő	közbirto-kossági erdő	részvény-társulati erdő				
kataszteri hold											
	11.97	0.84						12.61	255.45		
	69.84						1.70	71.54	2.78		
	9112.50							9112.50	397.00	72.68	2.00
	7042.15							7042.15	526.26	154.88	180.11
	1140.13							1140.13	10.00	2.42	92.83

A törvényhatóság, járás és erdővel bíró község neve	A törvényhatóság, járás és község							
	talajminőség szerint					fajnevek szerint		
	véderdő	futó-homokon álló erdő	feltétlen erdőtalajon álló erdő	nem feltétlen erdőtalajon álló erdő	összesen	tölgy-erdő	bükk-és más lomb-erdő	fenyő-erdő
<b>Bács-Bodrog vármegye.</b>								
Községek száma: 117.								
Lélekszám: 573114; terület: 153797 k. h.								
<b>1. Bajai járás.</b>								
1. Baracska . . . . .	.	.	190.49	561.91	752.40	561.91	190.49	.
2. Bát-Monostor . . . . .	37.60	.	.	84.06	121.66	.	121.66	.
3. Béreg . . . . .	.	100.00	.	204.46	304.46	304.46	.	.
4. (Borsod (I. rész) . . . . .	.	.	.	111.39	111.39	.	111.39	.
1 (II. rész) . . . . .	.	.	.	97.58	97.58	.	97.58	.
5. Csataalja . . . . .	76.45	37.22	119.22	7.69	240.58	.	240.58	.
6. {Csávoly . . . . .	.	43.70	.	23.32	67.02	.	67.02	.
{Józsefháza puszta . . . . .	.	602.32	.	.	602.32	.	602.32	.
7. Dautova . . . . .	.	.	.	247.13	247.13	.	247.13	.
8. {Rigyicza . . . . .	.	.	.	13.05	13.05	.	13.05	.
{Rasztina puszta . . . . .	.	91.54	.	18.15	109.69	.	109.69	.
9. Szántova . . . . .	.	.	200.00	203.50	403.50	203.50	200.00	.
10. Vaskút . . . . .	.	.	11.40	.	11.40	.	11.40	.
összesen	114.05	874.78	521.11	1572.24	3082.18	1069.87	2012.31	.
<b>2. Bács-almási járás.</b>								
1. {Almás . . . . .	21.46	271.21	.	11.85	304.52	.	304.52	.
{Kunbaja puszta . . . . .	130.84	206.35	.	8.14	345.33	.	345.33	.
2. {Jankovác . . . . .	.	4795.21	.	1141.36	5936.57	.	5936.57	.
{Kéles puszta . . . . .	.	948.12	.	0.04	948.16	.	948.16	.
3. Kis-Szállás . . . . .	.	1605.37	84.10	141.26	1830.73	.	1830.73	.
4. Kun-Baja . . . . .	.	.	.	15.59	15.59	.	15.59	.
5. Madaras . . . . .	.	.	.	0.48	0.48	.	0.48	.
6. Mélykút . . . . .	.	.	.	15.84	15.84	.	15.84	.
7. {Rém . . . . .	24.61	2019.92	.	.	2044.53	.	2044.53	.
{Bozota . . . . .	1110.80	217.30	.	.	1328.10	.	1328.10	.
{Zsida . . . . .	1704.90	98.80	.	3.21	1806.91	.	1806.91	.
összesen	2992.61	10162.28	84.10	1337.77	14576.76	.	14576.76	.

összes erdőterületéből								Az erdőbirtokhoz tartozó			
a tulajdonosi jogi minősége szerint								az 1879. évi XXXI. t.-cz. 17. §. alá tartozó összes erdőterület	a 17. §. alá nem tartozó erdő	egyéb termékeny terület	terméketlen terület
állami erdő	örvényhatósági és községi erdő	egyházi testületek erdeje	közsélpitványi erdő	magánalapítványi erdő	hitbizományi erdő	közbirtokossági erdő	részvénytársulati erdő				
kataszteri hold											
750,33	2,67	.	.	.	.	.	.	752,40	.	.	.
.	.	.	.	.	.	37,60	0,26	37,86	83,50	.	.
304,46	.	.	.	.	.	.	.	304,46	.	.	.
.	.	.	.	.	.	.	.	.	111,39	.	.
.	.	.	.	.	.	.	.	.	97,58	.	.
119,22	76,45	.	.	.	.	37,22	.	232,89	7,60	.	.
.	43,70	1,03	0,52	.	.	.	.	45,25	21,77	.	.
.	.	602,32	.	.	.	.	.	602,32	.	.	.
247,13	.	.	.	.	.	.	.	247,13	.	.	.
.	.	.	.	.	.	.	.	.	13,05	.	.
.	.	.	.	.	.	.	.	.	109,69	.	.
403,50	.	.	.	.	.	.	.	403,50	.	.	.
.	11,40	.	.	.	.	.	.	11,40	.	.	.
1824,64	133,62	603,35	0,52	.	.	74,82	0,26	2637,21	444,97	.	.
.	25,75	.	.	.	.	.	.	25,75	278,77	.	.
.	.	.	.	.	.	.	.	.	345,33	.	.
.	160,23	.	.	.	.	.	.	160,23	5776,34	.	.
.	.	948,12	.	.	.	.	.	948,12	0,04	3,14	.
.	.	.	.	.	.	.	.	.	1830,73	.	.
.	.	.	.	.	.	.	.	.	15,59	.	.
.	.	.	.	.	.	.	.	.	0,48	.	.
.	15,84	.	.	.	.	.	.	15,84	.	.	.
.	32,07	.	.	.	.	.	.	32,07	2012,46	.	.
.	.	.	.	.	.	.	.	.	1328,10	.	.
.	.	.	.	.	.	.	.	.	1806,91	.	.
.	233,89	948,12	.	.	.	.	.	1182,01	13394,75	3,14	.

A törvényhatóság, járás és erdővel bíró község neve	A törvényhatóság, járás és község							
	tulajminőség szerint					fajnemek szerint		
	véderdő	futo- homo- kon álló erdő	feltétlen erdőtala- lon álló erdő	nem fel- tétlen erdőtala- lon álló erdő	összesen	tölgy- erdő	bük- és más lomb- erdő	fenyő- erdő
<b>3. Apatini járás.</b>								
1. Apatin . . . . .			2613.16	187.75	2800.91	208.66	2592.25	
2. Bogojeva . . . . .				30.03	30.03	30.03		
3. Doroszló . . . . .				785.50	785.50	785.50		
4. Monostorszeg . . . . .			1481.33	1207.52	2688.85	1200.00	1488.85	
Prekaja puszta <sup>1)</sup> . . . . .				6.10	6.10		6.10	
5. Priglevicza-Szent-Iván . . . . .				1840.18	1840.18	1840.18		
6. Szonta . . . . .			1917.88	1088.82	3006.70	1088.82	1917.88	
összesen . . . . .			6012.37	5145.90	11158.27	5153.19	6005.08	
<b>4. Zombori járás.</b>								
1. Bezdán . . . . .			266.81	1133.11	1399.92	1133.11	266.81	
Kis-Sztapár puszta <sup>2)</sup> . . . . .				7.81	7.81		7.81	
2. Koluth . . . . .			174.08	143.77	317.85	143.77	174.08	
összesen . . . . .			440.89	1284.69	1725.58	1276.88	448.70	
<b>5. Hódsági járás.</b>								
1. Bács . . . . .				5806.29	5806.29	5800.04	6.25	
2. Bogyán . . . . .			1456.42	1180.00	2636.42	1180.00	1456.42	
3. Déronya . . . . .				2321.10	2321.10	2321.10		
4. Karavukóva . . . . .			691.16	1504.14	2195.30	1415.94	779.36	
5. Vajszka . . . . .			5870.74		5870.74		5870.74	
összesen . . . . .			8018.32	10811.53	18829.83	10717.08	8112.77	
<b>6. Német-palánkai járás.</b>								
1. Bács-Novoszelő . . . . .			848.00	200.90	1048.90	200.90	848.00	
2. Bukin . . . . .			939.10	2583.80	3522.90	2583.80	939.10	
3. Csé . . . . .				189.95	189.95	189.95		
4. Német-Palánka . . . . .				1448.87	1448.87	1448.87		
5. Ó-Palánka . . . . .			190.49	522.65	713.14	522.65	190.49	
6. Obrovác . . . . .				554.01	554.01	554.01		
7. (Plávna (I. rész) . . . . .			2993.29		2993.29		2993.29	
" (II. rész) . . . . .			539.71	539.71	539.71			

1) Bresztovác községhez tartozik.

2) Ó-Szivác községhez tartozik.



összes erdőterületéből										Az erdőbirtokhoz tartozó	
a tulajdonos jogi minősége szerint										egyéb termékeny terület	termékellen terület
állami erdő	törvényhatósági és községi erdő	egyházi testületek erdeje	közalapítványi erdő	magánalapítványi erdő	hitbizományi erdő	közbirto-kossági erdő	részvény-társulati erdő	az 1879. évi XXXI. L-cz. 17. §-alá tartozó összes erdőterület	a 17. §-alá nem tartozó erdő		
kataszteri hold											
2767.34	20.90	.	.	.	.	.	12.67	2800.91	.	1080.80	1578.40
	30.03	.	.	.	.	.	.	30.03	.	.	.
785.50	.	.	.	.	.	.	.	785.50	.	.	.
2681.33	.	.	.	.	.	.	7.11	2688.44	0.41	12.20	1382.60
	.	.	.	.	.	.	.	.	6.10	.	.
1455.91	.	.	.	.	.	375.32	8.93	1840.18	.	4.86	.
2917.88	.	.	.	.	.	.	27.81	2945.69	61.01	.	.
10607.96	50.93	.	.	.	.	375.32	56.54	11090.75	67.52	1097.86	2961.00
1345.11	.	.	.	.	.	.	43.80	1388.91	11.01	32.52	386.05
7.81	.	.	.	.	.	.	.	7.81	.	.	.
317.85	.	.	.	.	.	.	.	317.85	.	.	.
1670.77	.	.	.	.	.	.	43.80	1714.57	11.01	32.52	386.05
1088.81	253.49	5552.80	.	.	.	.	.	5806.29	.	10.80	97.80
	4.04	87.15	.	.	.	.	.	1180.00	1456.42	.	4.40
	.	2321.10	.	.	.	.	.	2321.10	.	6.00	6.00
2107.10	.	.	.	.	.	.	85.91	2193.01	2.29	.	.
	1.87	5543.32	.	.	.	.	.	5545.19	325.55	.	.
3195.91	259.40	13504.37	.	.	.	.	85.91	17045.59	1784.26	16.80	108.20
3522.90	.	.	.	.	.	.	.	3522.90	1048.90	.	.
	.	.	.	.	.	.	.	.	189.95	.	.
1448.87	.	.	.	.	.	.	.	1448.87	.	.	.
713.14	.	.	.	.	.	.	.	713.14	.	.	.
554.01	.	.	.	.	.	.	.	554.01	.	.	.
2897.48	62.17	.	.	.	.	.	.	2959.65	33.64	.	.
417.44	122.27	.	.	.	.	.	.	539.71	.	.	.

A törvényhatóság, járás és erdővel bíró község neve	A törvényhatóság, járás és község							
	talajminőség szerint					fajnevek szerint		
	véderdő	futo- homon- kon álló erdő	feltétlen erdőtala- jon álló erdő	nem fel- tétlen erdőtala- jon álló erdő	összesen	tölgy- erdő	bük- k- és más lomb- erdő	fenyő- erdő
8. Tovarisova . . . . .	.	.	.	1091.35	1091.35	1091.35	.	.
9. Uj-Palánka . . . . .	.	.	315.90	800.96	1115.96	800.96	315.00	.
összesen	.	.	5285.88	7932.20	13218.08	7932.20	5285.88	.
<b>7. Ujvidéki járás.</b>								
1. Begecs . . . . .	.	.	476.00	1100.01	1576.01	1100.01	476.00	.
2. Ó-Futtak . . . . .	.	.	200.28	1351.00	1551.28	1351.00	200.28	.
3. Petrovác . . . . .	.	.	.	16.61	16.61	.	16.61	.
4. Uj-Futtak . . . . .	.	.	155.59	600.00	755.59	600.00	155.59	.
Alpár és Irmova puszták . . . . .	.	.	.	65.93	65.93	.	65.93	.
összesen	.	.	831.87	3133.55	3965.42	3051.01	914.41	.
<b>9.*) Topolyai járás.</b>								
Alsó-Roglaticza puszta <sup>1)</sup> . . . . .	.	.	.	25.98	25.98	.	25.98	.
Emuzsics puszta <sup>2)</sup> . . . . .	.	.	.	17.46	17.46	.	17.46	.
Ó-Moravicza . . . . .	.	.	.	14.00	14.00	.	14.00	.
1. Felső-Roglaticza puszta . . . . .	.	.	.	15.68	15.68	.	15.68	.
2. Pacsér . . . . .	.	.	.	4.55	4.55	.	4.55	.
összesen	.	.	.	77.67	77.67	.	77.67	.
<b>10. Zentai járás.</b>								
1. Ada . . . . .	.	.	108.40	1.14	109.54	.	109.54	.
2. Martonos . . . . .	.	.	73.20	3.16	76.36	.	76.36	.
3. Mohol . . . . .	.	.	10.80	196.23	206.83	.	206.83	.
4. Ó-Kanizsa . . . . .	.	.	492.00	2.76	494.76	.	494.76	.
összesen	.	.	684.20	203.29	887.49	.	887.49	.
<b>11. Ó-becsei járás.</b>								
1. Ó-Becse . . . . .	.	.	53.87	7.62	61.49	.	61.49	.
2. Petrovoszelő . . . . .	.	.	87.91	.	87.91	.	87.91	.
összesen	.	.	141.78	7.62	149.40	.	149.40	.

1) Bajsa községhez tartozik.

2) Tapolya

összes erdőterületéből									Az erdőbirtokhoz tartozó			
a tulajdonos jogi minősége szerint									az 1879. évi XXXI. t.-cz. 17. §. alá tartozó összes erdőterület	a 17. §. alá nem tartozó erdő	egyéb termékeny terület	termékletlen terület
állami erdő	törvényhatósági és községi erdő	egyházi testületek erdeje	közalapítványi erdő	magánalapítványi erdő	hitbizományi erdő	közbirto-kossági erdő	részvén-yársulati erdő	kataszteri hold				
1091.35	.	.	.	.	.	.	.	1091.35	.	.	.	
1115.96	.	.	.	.	.	.	.	1115.96	.	.	.	
11761.15	184.44	.	.	.	.	.	.	11945.59	1272.49	.	.	
.	.	.	.	.	.	.	.	.	1576.01	.	.	
.	.	.	.	.	.	.	.	.	1551.28	.	.	
.	.	.	.	.	.	.	.	.	16.61	.	.	
.	.	.	.	.	.	.	.	.	755.59	.	.	
.	.	.	.	.	.	.	.	.	65.93	.	.	
.	.	.	.	.	.	.	.	.	3965.42	.	.	
.	.	.	.	.	.	.	.	.	25.98	.	.	
.	.	.	.	.	.	.	.	.	17.46	.	.	
.	.	.	.	.	.	.	.	.	14.00	.	.	
.	.	.	.	.	.	.	.	.	15.68	.	.	
.	.	.	.	.	.	.	.	.	4.53	.	.	
.	.	.	.	.	.	.	.	.	77.67	.	.	
.	108.40	.	.	.	.	.	.	108.40	1.14	.	.	
.	73.20	.	.	.	.	.	.	73.20	3.16	.	.	
.	204.60	.	.	.	.	.	.	204.60	2.23	1.60	.	
.	492.00	.	.	.	.	.	.	492.00	2.74	.	.	
.	878.20	.	.	.	.	.	.	878.20	9.29	1.60	.	
.	61.49	.	.	.	.	.	.	61.49	.	.	.	
.	87.91	.	.	.	.	.	.	87.91	.	.	.	
.	149.40	.	.	.	.	.	.	149.40	.	.	.	

A törvényhatóság, járás és erdővel bíró község n e v e	A törvényhatóság, járás és község							
	talajminőség szerint					fajnevek szerint		
	véderdő	futó- homo- kon álló erdő	feltétlen erdőtala- lon álló erdő	nem fel- tétlen erdőtala- lon álló erdő	összesen	tölgy- erdő	bátkk- és más lomb- erdő	fenyő- erdő
<b>12. Titeli járás.</b>								
1. Alsó-Kovil . . . . .	.	.	150.00	120.07	270.07	120.07	150.00	.
2. Káty . . . . .	.	.	158.06	.	158.06	.	158.06	.
3. Lok . . . . .	.	.	156.95	.	156.95	.	156.95	.
4. Mosorin . . . . .	.	.	56.26	.	56.26	.	56.26	.
összesen	.	.	521.27	120.07	641.34	120.07	521.27	.
<b>13. Zsabyai járás.</b>								
1. Csurog . . . . .	.	.	329.89	.	329.89	.	329.89	.
<b>14. Rendezett tanácsu városok.</b>								
Zenta . . . . .	.	.	544.20	12.18	556.38	.	556.38	.
<b>Ö s s z e -</b>								
1. Bajai járás . . . . .	114.05	874.78	521.11	1572.24	3082.18	1069.87	2012.31	.
2. Bács-almási járás . . . . .	2992.61	10162.28	84.10	1337.77	14576.76	.	14576.76	.
3. Apatini járás . . . . .	.	.	6012.37	5145.90	11158.27	5153.19	6005.08	.
4. Zombori járás . . . . .	.	.	440.89	1284.69	1725.58	1276.88	448.70	.
5. Hódsági járás . . . . .	.	.	8018.32	10811.53	18829.85	10717.08	8112.77	.
6. Német-palánkai járás . . . . .	.	.	5285.88	7932.20	13218.08	7932.20	5285.88	.
7. Ujvidéki járás . . . . .	.	.	831.87	3133.55	3965.42	3051.01	914.41	.
9. Topolyai járás . . . . .	.	.	.	77.67	77.67	.	77.67	.
10. Zentai járás . . . . .	.	.	684.20	203.29	887.49	.	887.49	.
11. Ó-becsei járás . . . . .	.	.	141.78	7.62	149.40	.	149.40	.
12. Titeli járás . . . . .	.	.	521.27	120.07	641.34	120.07	521.27	.
13. Zsabyai járás . . . . .	.	.	329.89	.	329.89	.	329.89	.
14. Rendezett tanácsu városok	.	.	544.20	12.18	556.38	.	556.38	.
Főösszeg	3106.66	11037.06	23415.88	31638.71	69198.31	29320.30	39878.01	.

összes erdőterületéből										Az erdőbirtokhoz tartozó			
a tulajdonos jogi minősége szerint										az 1879. évi XXXI. t.-cz. 17. §. alá tartozó összes erdőterület	a 17. §. alá nem tartozó erdő	egyéb termékeny terület	termékenyen terület
állami erdő	törvényhatósági és községi erdő	egyházi testületek erdeje	közalapítványi erdő	magánalapítványi erdő	hitbizományi erdő	közbirto-kossági erdő	részvény-társulati erdő						
kataszteri hold													
		270.07							270.07			18.10	
	158.06								158.06				
156.95	56.26								156.95				
156.95	214.32	270.07							641.34			18.10	
162.89	167.00								329.89				
	544.20								544.20	12.18	305.10	1.40	

## s i t é s.

1824.64	133.62	603.35	0.52			74.82	0.26	2637.21	444.97			
	233.89	948.12						1182.01	13394.75		3.14	
10607.96	50.93					375.32	56.54	11090.75	67.52	1097.86		2961.00
1670.77							43.80	1714.57	11.01	32.52		386.05
3195.91	259.40	13504.37					85.91	17045.59	1784.26	16.80		108.20
11761.15	184.44							11945.59	1272.49			
									3965.42			
									77.67			
	878.20							878.20	9.29	1.60		
	149.40							149.40				
156.95	214.32	270.07						641.34				18.10
162.89	167.00							329.89				
	544.20							544.20	12.18	305.10		1.40
29380.27	2815.40	15325.91	0.52			450.14	186.51	48158.75	21039.56	1457.02		3474.75

A törvényhatóság, járás és erdővel bíró község neve		A törvényhatóság, járás és község						
		talajminőség szerint				fajnevek szerint		
		védterdő	futó-homon- kon álló erdő	feltétlen erdőtala- jon álló erdő	nem fel- tétlen erdőtala- jon álló erdő	összesen	tölgy- erdő	bükk- és más lomb- erdő
kataszteri hold								
<b>Csanád vármegye.</b>								
Községek száma: 30.								
Lélekszám: 130675; terület: 29796 k. h.								
<b>1. Központi járás.</b>								
1.	Apátfalva . . . . .				698,63	698,63	307,41	391,24
2.	Földeák . . . . .				45,17	45,17		45,17
3.	(Lele . . . . .		260,50			260,50		260,50
	{Kopáncs puszta . . . . .				11,53	11,53		11,53
4.	Magyar-Csanád . . . . .				218,26	218,26	96,43	121,83
	összesen . . . . .		260,50		973,61	1234,11	403,84	830,27
<b>2. Nagy-laki járás.</b>								
	Nagy-Királyhegyes puszta <sup>1)</sup> . . . . .				11,61	11,61		11,61
1.	» Lak . . . . .				176,58	176,58	57,88	118,90
2.	Sajtény . . . . .				140,21	140,21	40,55	99,66
	összesen . . . . .				328,40	328,40	98,23	230,17
<b>3. Battonyai járás.</b>								
1.	Kevermes . . . . .				13,64	13,64		13,64
2.	Kis-Iratos . . . . .				0,42	0,42		0,42
3.	Marczibányi-Dombegyháza . . . . .				9,89	9,89		9,89
4.	Mezőhegyes . . . . .				1535,65	1535,65		1535,65
5.	Tornya . . . . .				11,29	11,29		11,29
	összesen . . . . .				1570,89	1570,89		1570,89
<b>4. Kováczházi járás.</b>								
1.	Apáca . . . . .				5,26	5,26		5,26
2.	Dombiratos . . . . .				0,74	0,74		0,74
	Kaszaper puszta <sup>2)</sup> . . . . .				8,51	8,51		8,51
3.	Kúnágota . . . . .				28,27	28,27		28,27
	összesen . . . . .				42,88	42,88		42,88
<b>5. Rendezett tanácsú városok.</b>								
	Makó . . . . .		183,97		8,98	192,95		192,95

<sup>1)</sup> Palota községhez tartozik.<sup>2)</sup> Tót-Bánhegyes



Összes erdőterületéből								Az erdőbirtokhoz tartozó			
a tulajdonos jogi minősége szerint								az 1879. évi XXXI. t.-cz. 17. §. alá tartozó összes erdőterület	a 17. §. alá nem tartozó erdő	egyéb termékeny terület	termékellen terület
állami erdő	törvényhatósági és községi erdő	egyházi testületek erdeje	közalapítványi erdő	magán-alapítványi erdő	hitbizományi erdő	közbirtokossági erdő	részvénylársulati erdő				
kataszteri hold											
698.65	.	.	.	.	.	.	.	698.65	.	158.14	153.43
.	.	.	.	.	.	.	.	.	45.17	.	.
.	.	260.50	.	.	.	.	.	260.50	.	1.50	.
.	.	11.53	.	.	.	.	.	11.53	.	.	.
218.26	.	.	.	.	.	.	.	218.26	.	116.00	98.41
916.91	.	272.03	.	.	.	.	.	1188.94	45.17	275.64	251.84
.	.	.	.	.	.	.	.	.	11.61	.	.
131.08	45.50	.	.	.	.	.	.	176.58	.	58.08	126.85
91.70	48.51	.	.	.	.	.	.	140.21	.	121.59	132.78
222.78	94.01	.	.	.	.	.	.	316.79	11.61	179.67	259.43
.	.	.	.	.	.	.	.	.	13.64	.	.
.	.	.	.	.	.	.	.	.	0.42	.	.
.	.	.	.	.	.	.	.	.	9.89	.	.
1503.68	.	.	.	.	.	.	.	1503.68	31.97	17.18	7.45
.	0.45	.	.	.	.	.	.	0.45	10.89	.	.
1503.68	0.45	.	.	.	.	.	.	1504.13	66.76	17.18	7.45
.	.	.	.	.	.	.	.	.	5.36	.	.
.	.	.	.	.	.	.	.	.	0.74	.	.
.	.	.	.	.	.	.	.	.	8.51	.	.
.	.	.	.	.	.	.	.	.	28.27	.	.
.	.	.	.	.	.	.	.	.	42.88	.	.
.	183.97	.	.	.	.	8.55	.	192.52	0.42	15.31	.

A törvényhatóság, járás és erdővel bíró község neve	A törvényhatóság, járás és község							
	talajminőség szerint					fajnevek szerint		
	védérdő	futó- homo- kon álló erdő	feltétlen erdőtala- jon álló erdő	ném fel- tétlen erdőtala- jon álló erdő	összesen	tölgy- erdő	bükk- és más lomb- erdő	fenyő- erdő
	kataszteri hold							
Ö s s z e -								
1 Központi járás . . . . .	.	.	260.50	973.61	1234.11	403.84	830.27	.
2 Nagy-laki » . . . . .	.	.	.	328.40	328.40	98.23	230.17	.
3 Battonyai » . . . . .	.	.	.	1570.89	1570.89	.	1570.89	.
4 Kovácsházi » . . . . .	.	.	.	42.88	42.88	.	42.88	.
5 Rendezett tanácsú városok .	.	.	183.97	8.98	192.95	.	192.95	.
Főösszeg	.	.	444.47	2024.76	3369.25	502.07	2867.16	.

Összes erdőterületéből								Az erdőbirtokhoz tartozó			
a tulajdonos jogi minősége szerint								az 1879. évi XXXI. t.-cz. 17. §. alá tartozó összes erdőterület	a 17. §. alá nem tartozó erdő	egyéb termékeny terület	termékellen terület
állami erdő	törvényhatósági és községi erdő	egyházi testületek erdeje	közalapítványi erdő	magánalapítványi erdő	hitbizományi erdő	közbirto-kossági erdő	részvény-társulati erdő				
kataszteri hold											

## s i t é s.

916.91	.	272.03	.	.	.	.	.	1188.91	45.17	275.64	251.84
222.78	94.01	.	.	.	.	.	.	316.79	11.61	179.67	259.43
1503.68	0.45	.	.	.	.	.	.	1504.13	66.76	17.18	7.45
.	.	.	.	.	.	.	.	.	42.88	.	.
.	183.97	.	.	.	.	8.55	.	192.52	0.42	15.31	.
2643.37	278.43	272.03	.	.	.	8.55	.	3202.38	166.85	487.80	518.72

A törvényhatóság, járás és erdővel bíró község neve	A törvényhatóság, járás és község						
	talajminőség szerint				fajnevek szerint		
	védőerdő	fató- homon- kon álló erdő	feltétlen erdőtala- jon álló erdő	nem fel- tétlen erdőtala- jon álló erdő	összesen	tölgy- erdő	bükk- és más lomb- erdő
kataszteri hold							
<b>Csongrád vármegye.</b>							
Községek száma: 18.							
Lélekszám: 120296; terület: 341878 k. h.							
<b>1. Tiszáninneni járás.</b>							
1. Dorozsma . . . . .	398,83			10,88	409,71		409,71
2. Horgos . . . . .	496,74			237,23	733,97		733,97
3. Kistelek . . . . .	39,90			1,25	41,15		41,15
4. Pusztaszer puszta . . . . .	65,00				65,00		65,00
5. Sándorfalva . . . . .				7,16	7,16		7,16
6. Öttömös puszta . . . . .	166,63				166,63		166,63
7. Sövényháza . . . . .	1000,00	942,00			1942,00		1942,00
összesen	2167,10	942,00		256,52	3365,62		3365,62
<b>2. Tiszántuli járás.</b>							
1. Fábán-Sebestyén . . . . .				27,00	27,00		27,00
2. Kenyere-Téglás puszta <sup>1)</sup> . . . . .				6,13	6,13		6,13
3. Mágócs (I. rész) . . . . .				938,68	938,68		938,68
4. Mágócs (II. rész) . . . . .				6,93	6,93		6,93
5. Mindszent . . . . .				9,08	9,08		9,08
6. Szegvár . . . . .				9,84	9,84		9,84
7. Tés . . . . .				9,01	9,01		9,01
összesen				1006,67	1006,67		1006,67
<b>3. Csongrádi járás.</b>							
1. Csany . . . . .							
2. Felgyő puszta . . . . .				311,69	311,69		311,69
3. Csongrád . . . . .			555,24	189,10	744,64		744,64
összesen			555,24	501,09	1056,33		1056,33
<b>4. Rendezett tanácsú városok.</b>							
1. Szentés . . . . .				2,64	2,64		2,64

1) Derekegyháza községhez tartozik.

Összes erdőterületéből								Az erdőbirtokhoz tartozó			
a tulajdonos jogi minősége szerint								az 1879. évi XXXI. t.-cz. 17. §. alá tartozó összes erdőterület	a 17. §. alá nem tartozó erdő	egyéb termékeny terület	termékellen terület
állami erdő	törvényhatósági és községi erdő	egyházi testületek erdeje	közülapítványi erdő	magánalapítványi erdő	hitbizományi erdő	közbirto-kossági erdő	részvén-yársulati erdő				
kataszteri hold											
	18.83					380.00		398.83	10.88		
									733.97		
	39.00							39.90	1.25		
	65.00							65.00			
									7.16		
						1942.00		1942.00	166.63		20.49
	123.73				1942.00	380.00		2445.73	919.89		20.49
									27.00		
									6.13		
									938.68		
									6.93		
					7.63			7.63	1.45		
					2.72			2.72	7.12		
									9.01		
					10.35			10.35	996.32		
									311.69		
	378.23						47.64	425.87	318.77		
	378.23						47.64	425.87	630.46		
									2.64		

A törvényhatóság, járás és erdővel bíró község neve	A törvényhatóság, járás és község							
	talajminőség szerint					fajnevek szerint		
	véderdő	futó- homon- kon álló erdő	feltétlen erdőtala- jon álló erdő	nem fel- tétlen erdőtala- jon álló erdő	összesen	tölgy- erdő	bük- és más lomb- erdő	fenyő- erdő
Ö s s z e								
1. Tiszáninneni járás . . . . .	.	2167.10	942.00	256.52	3365.62	.	3365.62	.
2. Tiszántuli > . . . . .	.	.	.	1006.67	1006.67	.	1006.67	.
3. Csongrádi > . . . . .	.	.	555.24	501.09	1056.33	.	1056.33	.
4. Rendezett tanácsu városok .	.	.	.	2.64	2.64	.	2.64	.
Főösszeg	.	2167.10	1497.24	1766.92	5431.26	.	5431.26	.



összes erdőterületéből								Az erdőbirtokhoz tartozó			
a tulajdonos jogi minősége szerint								ne 1879. évi XXXI. t.-cz. 17. §. alá tartozó faoszt. erdőterület	a 17. §. alá nem tartozó erdő	egyéb termékeny terület	termékellen terület
állami erdő	törvényhatósági és községi erdő	egyházi testületek erdeje	közalapítványi erdő	magánalapítványi erdő	hitbizományi erdő	közbirto-kossági erdő	részvény-társulati erdő				
kataszteri hold											

## s i t é s.

.	123.73	.	.	.	1942.00	380.00	.	2445.73	919.89	.	20.49
.	.	.	.	.	10.35	.	.	10.35	996.32	.	.
.	378.25	.	.	.	.	.	47.64	425.87	630.46	.	.
.	.	.	.	.	.	.	.	.	2.64	.	.
.	501.96	.	.	.	1952.35	380.00	47.64	2881.95	2549.31	.	20.49

A törvényhatóság, járás és erdővel bíró község neve	A törvényhatóság, járás és község							
	talajminőség szerint					fajnevek szerint		
	véderdő	futo- homon- kon álló erdő	feltétlen erdőtala- jon álló erdő	nem fel- tétlen erdőtala- jon álló erdő	összesen	tölgy- erdő	bük- és más lomb- erdő	fenyő- erdő
<b>Torontál vármegye.</b> Községek száma: 217. Lélekszám: 576002; terület: 1723367 k. b.								
<b>1. Alibunári járás.</b>								
1. Alibunár . . . . .	46,34			46,34			46,34	
2. Dobricza . . . . .			0,92	0,92			0,92	
3. Sándorfalva . . . . .			49,40	49,40			49,40	
4. Számos . . . . .			0,51	0,51			0,51	
összesen	46,34		50,83	97,17			97,17	
<b>2. Antalfalvai járás.</b>								
1. Idvor . . . . .			9,44	9,44			9,44	
2. Jarkovác . . . . .			23,51	23,51			23,51	
3. Oppova . . . . .			10,90	10,90			10,90	
4. Ózora (Oráta) . . . . .			48,00	48,00			48,00	
5. Tomasevác . . . . .			20,00	20,00			20,00	
összesen			111,85	111,85			111,85	
<b>3. Bánlaki járás.</b>								
1. Dolacz . . . . .			1162,99	1162,99	1162,99			
Hajdusieza puszta <sup>1)</sup> . . . . .			125,99	125,99	125,99			
2. Kanak . . . . .			335,85	335,85	335,85			
3. Nagy-Gáj . . . . .			47,92	47,92	47,92			
4. Szóka . . . . .			1432,82	1432,82	1432,82			
összesen			3105,57	3105,57	3105,57			
<b>4. Csenei járás.</b>								
1. Billét . . . . .			2,02	2,02			2,02	
2. Német . . . . .			5,89	5,89			5,89	
összesen			7,91	7,91			7,91	

<sup>1)</sup> Istvánvölgy községhez tartozik.

## Összes erdőterületéből

Az erdőbirtokhoz tartozó

## a tulajdonos jogi minősége szerint

állami erdő	lőrvényhatósági és községi erdő	egyházi testületek erdeje	közalapítványi erdő	magánalapítványi erdő	hitbizományi erdő	közbirtokossági erdő	részvénytársulati erdő	az 1879. évi XXXI. L-cz. 17. §. alá tartozó összes erdőterület	a 17. §. alá nem tartozó erdő	egyéb termékeny terület	termékellen terület
-------------	---------------------------------	---------------------------	---------------------	-----------------------	-------------------	----------------------	------------------------	--	-------------------------------	-------------------------	---------------------

## kataszteri hold

	46.34	.	.	.	.	.	.	46.34	.	.	.
	.	.	.	.	.	.	.	.	0.92	.	.
	.	.	.	.	.	.	.	.	49.40	.	.
	.	.	.	.	.	.	.	.	0.51	.	.
	46.34	.	.	.	.	.	.	46.34	50.83	.	.
9.44	.	.	.	.	.	.	.	9.44	.	.	.
.	22.67	.	.	.	.	.	.	22.67	0.84	0.50	0.70
.	.	.	.	.	.	.	.	.	10.90	.	.
.	48.00	.	.	.	.	.	.	48.00	.	0.80	.
.	20.00	.	.	.	.	.	.	20.00	.	.	.
9.44	90.07	.	.	.	.	.	.	100.11	11.74	1.30	0.70
.	.	.	.	.	.	.	.	.	1162.99	.	.
.	.	.	.	.	.	.	.	.	125.99	.	.
.	.	.	.	.	.	.	.	.	335.83	.	.
.	.	.	.	.	.	.	.	.	47.92	.	.
.	.	.	.	.	.	.	.	.	1432.82	.	.
.	.	.	.	.	.	.	.	.	3105.57	.	.
.	.	2.02	.	.	.	.	.	2.02	.	.	.
.	.	.	.	.	.	.	.	.	5.89	.	.
.	.	2.02	.	.	.	.	.	2.02	5.89	.	.

A törvényhatóság, járás és erdővel bíró község neve	A törvényhatóság, járás és község							
	talajminőség szerint					faemek szerint		
	véderdő	fűtő-homon- kon álló erdő	feltétlen erdőtala- jon álló erdő	nem fel- tétlen erdőtala- jon álló erdő	összesen	tölgy- erdő	bűkk- és más lomb- erdő	fenyő- erdő
<b>5. Módosi járás.</b>								
1. Gád . . . . .	.	.	.	75.10	75.10	75.10	.	.
2. Horvát-Bóka . . . . .	.	.	.	324.15	324.15	324.15	.	.
3. » Neuzina . . . . .	.	.	.	13.47	13.47	.	13.47	.
4. Rudna . . . . .	.	.	.	538.95	538.95	538.95	.	.
5. Togyér (I. és II. rész) . . . . .	.	.	1226.80	433.36	1660.16	1660.16	.	.
összesen	.	.	1226.80	1385.03	2611.83	2598.26	13.47	.
<b>6. Nagy-becskerekai járás.</b>								
1. Lukácsfalva . . . . .	.	.	.	310.75	310.75	.	310.75	.
2. Német-Écska . . . . .	.	.	.	47.44	47.44	.	47.44	.
3. Rogendorf . . . . .	.	.	.	41.72	41.72	.	41.72	.
4. Szerb-Aradác . . . . .	.	.	.	239.65	239.65	.	239.65	.
5. » Elemér . . . . .	.	.	.	136.62	136.62	.	136.62	.
összesen	.	.	.	776.18	776.18	.	776.18	.
<b>7. Nagy-kikindai járás.</b>								
Barnahát puszta <sup>1)</sup> . . . . .	.	.	.	8.29	8.29	.	8.29	.
1. Bocsr . . . . .	.	.	.	3.87	3.87	.	3.87	.
2. Tisza-Hegyes . . . . .	.	.	.	13.34	13.34	.	13.34	.
összesen	.	.	.	25.50	25.50	.	25.50	.
<b>8. Nagy-szent-miklósi járás.</b>								
1. Kis-Zombor . . . . .	.	.	.	335.43	335.43	335.43	.	.
Kocsolát puszta <sup>2)</sup> . . . . .	.	.	.	38.68	38.68	.	38.68	.
2. Porgány . . . . .	.	.	.	33.76	33.76	33.76	.	.
3. Szerb-Csanád . . . . .	.	.	.	1829.95	1829.95	530.00	1299.95	.
4. » Nagy-Szent-Miklós . . . . .	.	.	290.29	403.83	694.12	.	694.12	.
összesen	.	.	290.29	2641.65	2931.94	899.19	2032.75	.

<sup>1)</sup> Magyar-Páde községhez tartozik.<sup>2)</sup> Valkány

összes erdőterületéből								Az erdőbirtokhoz tartozó			
a tulajdonos jogi minősége szerint								az 1879. évi XXXI. t.-cz. 17. §-alí tartozó összes erdőterület	a 17. §-alí nem tartozó erdő	egyéb termékeny terület	termékellen terület
állami erdő	törvényhatósági és községi erdő	egyházi testületek erdeje	közalapítványi erdő	magánalapítványi erdő	hitbizományi erdő	közbirto-kossági erdő	részvény-társulati erdő				
kataszteri hold											
.	.	.	.	.	.	324.15	.	324.15	75.10	.	.
.	.	.	.	.	.	.	.	.	13.47	.	.
.	.	1625.80	.	.	.	.	.	1625.80	538.95	.	.
.	.	1625.80	.	.	.	324.15	.	1949.95	34.36	236.44	64.46
.	.	.	.	.	.	.	.	.	661.88	236.44	64.46
.	.	.	.	.	.	.	.	.	310.75	.	.
.	.	.	.	.	.	.	.	.	47.44	.	.
.	.	.	.	.	.	.	.	.	41.72	.	.
.	.	.	.	.	.	.	.	.	239.65	.	.
.	.	.	.	.	.	.	.	.	136.62	.	.
.	.	.	.	.	.	.	.	.	776.18	.	.
.	.	.	.	.	.	.	.	.	8.29	.	.
.	.	.	.	.	.	.	.	.	3.87	.	.
.	.	.	.	.	.	.	.	.	13.34	.	.
.	.	.	.	.	.	.	.	.	25.50	.	.
.	.	.	.	.	.	.	.	.	335.43	.	.
.	.	.	.	.	.	.	.	.	38.68	.	.
.	.	.	.	.	.	.	.	.	33.76	.	.
.	.	.	.	.	.	.	.	.	1829.95	.	.
.	.	.	.	.	.	.	.	.	694.12	.	.
.	.	.	.	.	.	.	.	.	2931.94	.	.

A törvényhatóság, járás és erdővel bíró község neve	A törvényhatóság, járás és község							
	talajminőség szerint					fajnevek szerint		
	véderdő	futó- homon- kon álló erdő	feltétlen erdőtala- jon álló erdő	nem fel- tétlen erdőtala- jon álló erdő	összesen	tölgy- erdő	bük- és más lomb- erdő	fenyő- erdő
<b>9. Pancsovai járás.</b>								
1. Báránys . . . . .			203.56		203.56		203.56	
2. Boresa . . . . .			259.07		259.07		259.07	
3. Bresztovác . . . . .				51.45	51.45		51.45	
4. Dolova . . . . .			0.83	15.08	15.91		15.91	
Königsdorf puszta . . . . .				104.12	104.12		104.12	
5. Hertelendyfalva . . . . .			80.31		80.31		80.31	
6. Homolicz . . . . .			14.90	29.16	44.36		44.36	
7. Réva-Ujfalu . . . . .				50.27	50.27		50.27	
8. Sándoregyház . . . . .			300.52		300.52		300.52	
{ Sztaresova . . . . .				30.77	30.77		30.77	
9. Vojloviczai zárda . . . . .			1406.62	9.79	1416.41		1416.41	
{ erdő . . . . .			167.00	132.92	299.92		299.92	
10. Szevkerin . . . . .			10.18		10.18		10.18	
összesen			2442.99	423.86	2866.85		2866.85	
<b>10. Párdányi járás.</b>								
1. Uj-Pécs . . . . .				104.62	104.62		104.62	
<b>11. Perjámosi járás.</b>								
1. Egres . . . . .				678.54	678.54	139.00	539.54	
2. Perjámos . . . . .				989.91	989.91	989.91		
3. Pészak . . . . .				84.59	84.59		84.59	
4. Szerb-Szent-Péter . . . . .			109.10		109.10		109.10	
összesen			109.10	1753.04	1862.14	1128.91	733.23	
<b>12. Török-becsei járás.</b>								
1. Akács . . . . .				55.80	55.80		55.80	
2. { Aracs (Franyova) . . . . .			39.90	0.10	40.30		40.30	
{ Sisány puszta . . . . .				131.62	131.62		131.62	
3. { Beodra . . . . .				110.96	110.96		110.96	
{ Voluvej puszta . . . . .				26.52	26.52		26.52	



összes erdőterületéből									Az erdőbirtokhoz tartozó			
a tulajdonos jogi minősége szerint									az 1879. évi XXXI. t.-sz. 17. §. alá tartozó összes erdőterület	a 17. §. alá nem tartozó erdő	egyéb termékeny terület	terméketlen terület
állami erdő	törvényhatósági és községi erdő	egyházi testületek erdeje	közalapítványi erdő	magánalapítványi erdő	hitbizományi erdő	közbirtokossági erdő	részvénytársulati erdő					
kataszteri hold												
203.56	.	.	.	.	.	.	.	203.56	.	.	.	.
259.07	.	.	.	.	.	.	.	259.07	.	.	.	.
.	27.98	.	.	.	.	.	.	27.98	23.47	.	.	0.45
.	15.08	.	.	.	.	.	.	15.08	0.83	.	.	.
104.12	.	.	.	.	.	.	.	104.12	.	.	.	.
80.31	.	.	.	.	.	.	.	80.31	.	.	.	.
.	14.90	.	.	.	.	.	.	14.90	29.46	.	.	.
.	50.27	.	.	.	.	.	.	50.27	.	.	.	2.36
300.52	.	.	.	.	.	.	.	300.52	.	.	.	.
.	30.00	.	.	.	.	.	.	30.00	0.77	.	.	.
1406.62	.	9.79	.	.	.	.	.	1416.41	.	.	.	.
132.92	.	167.00	.	.	.	.	.	299.92	.	.	.	3.26
.	10.18	.	.	.	.	.	.	10.18	.	.	.	.
2487.12	148.41	176.79	.	.	.	.	.	2812.32	54.53	.	.	6.07
.	.	.	.	.	.	.	.	.	104.62	.	.	.
.	.	4.70	.	.	.	.	.	4.70	673.84	4.72	.	90.17
.	2.51	987.40	.	.	.	.	.	989.91	.	.	.	.
.	.	.	.	.	.	.	.	.	84.59	.	.	.
.	.	.	.	.	.	.	.	.	109.10	.	.	.
.	2.51	992.10	.	.	.	.	.	994.61	867.53	4.72	.	90.17
.	.	.	.	.	.	.	.	.	55.80	.	.	.
.	39.90	.	.	.	.	.	.	39.90	0.40	.	.	.
.	.	.	.	.	.	.	.	.	131.62	.	.	.
.	.	.	.	.	.	.	.	.	110.96	.	.	.
.	.	.	.	.	.	.	.	.	26.52	.	.	.

A törvényhatóság, járás és erdővel bíró község neve	A törvényhatóság, járás és község								
	talajminőség szerint				fajnevek szerint				
	védterdő	futó-homokon álló erdő	feltétlenül erdőtalajon álló erdő	nem feltétlenül erdőtalajon álló erdő	összesen	tölgy-erdő	bükk-és más lomb-erdő	fenyő-erdő	
	kataszteri hold								
4. Kis-Bikács . . . . .	.	.	.	32.19	32.19	.	32.19	.	
5. Melenceze . . . . .	.	.	.	13.72	13.72	.	13.72	.	
összesen	.	.	39.90	371.21	411.11	.	411.11	.	
<b>13. Török-kanizsai járás.</b>									
1. Csóka . . . . .	.	.	90.73	18.71	109.44	.	109.44	.	
2. Deszk . . . . .	.	.	219.49	.	219.49	.	219.49	.	
3. Gyála . . . . .	.	.	92.17	3.13	95.30	.	95.30	.	
4. Jozefova . . . . .	.	.	25.00	.	25.00	.	25.00	.	
5. Klárafalva . . . . .	.	.	78.53	.	78.53	.	78.53	.	
6. Oroszlámos . . . . .	.	.	.	79.63	79.63	.	79.63	.	
7. Szanád . . . . .	.	.	.	0.22	0.22	.	0.22	.	
8. Tisza-Szent-Miklós . . . . .	.	.	.	158.00	158.00	.	158.00	.	
9. Török-Kanizsa . . . . .	.	.	14.78	.	145.78	.	145.78	.	
összesen	.	.	651.70	259.69	911.39	.	911.39	.	
<b>14. Zombolyai járás.</b>									
1. Csősztelek . . . . .	.	.	.	10.87	10.87	.	10.87	.	
2. Magyar-Czernya . . . . .	.	.	.	164.56	164.56	.	164.56	.	
3. Nagy-Komlós . . . . .	.	.	.	13.74	13.74	.	13.74	.	
4. Német-Czernya . . . . .	.	.	.	472.40	472.40	.	472.40	.	
5. Tóba . . . . .	.	.	.	17.69	17.69	.	17.69	.	
6. Zombolya . . . . .	.	.	.	68.25	68.25	.	68.25	.	
összesen	.	.	.	747.51	747.51	.	747.51	.	
<b>15. Rendezett tanácsu városok.</b>									
1. Nagy-Beeskerek . . . . .	.	.	.	552.13	552.13	552.13	.	.	
2. Kikinda . . . . .	.	.	.	24.76	24.76	.	24.76	.	
összesen	.	.	.	576.89	576.89	552.13	24.76	.	

összes erdőterületéből								Az erdőbirtokhoz tartozó			
a tulajdonos jogi minősége szerint								az 1879. évi XXXI. t.-cz. 17. §. alá tartozó összes erdőterület	a 17. §. alá nem tartozó erdő	egyéb termékeny terület	termékletlen terület
állami erdő	törvényhatósági és községi erdő	egyházi testületek erdeje	közalapítványi erdő	magán-alapítványi erdő	hitbizományi erdő	közbirtokossági erdő	részvénytársulati erdő				
kataszteri hold											
.	.	.	.	.	.	.	.	.	32.19	.	.
.	.	.	.	.	.	.	.	.	13.72	.	.
.	39.90	.	.	.	.	.	.	39.90	371.21	.	.
.	.	.	.	.	.	19.58	.	19.58	89.86	.	.
.	.	.	.	.	.	.	.	.	219.49	.	.
.	25.00	.	.	.	.	.	.	25.00	95.30	.	.
.	.	.	.	.	.	.	.	.	78.53	.	.
.	.	.	.	.	.	.	.	.	79.63	.	.
.	.	.	.	.	.	.	.	.	0.22	.	.
.	.	.	.	.	.	.	.	.	158.00	.	.
.	.	.	.	.	.	.	.	.	145.78	.	.
.	25.00	.	.	.	.	19.58	.	44.58	866.81	.	.
.	.	.	.	.	.	.	.	.	10.87	.	.
.	.	.	.	.	.	.	.	.	164.56	.	.
.	.	.	.	.	.	.	.	.	13.74	.	.
.	.	.	.	.	.	.	.	.	472.40	.	.
.	.	.	.	.	.	.	.	.	17.69	.	.
.	.	.	.	.	.	.	.	.	68.25	.	.
.	.	.	.	.	.	.	.	.	747.51	.	.
545.23	.	.	.	.	.	.	.	545.23	6.90	17.70	3.38
.	22.07	2.25	.	.	.	.	.	24.32	0.44	.	.
545.23	22.07	2.25	.	.	.	.	.	569.55	7.34	17.70	3.38

A törvényhatóság, járás és erdővel bíró község neve	A törvényhatóság, járás és község							
	talajminőség szerint					fajnemek szerint		
	véderdő	futo- homon- kon álló erdő	feltétlen erdőtala- jon álló erdő	nem fel- tétlen erdőtala- jon álló erdő	összesen	tölgy- erdő	bükk- és más lomb- erdő	fenyő- erdő
Ö s s z e								
1. Alibunári járás . . . . .	.	46.34	.	50.83	97.17	.	97.17	.
2. Antalfalvai járás . . . . .	.	.	.	111.85	111.85	.	111.85	.
3. Bánlaki járás . . . . .	.	.	.	3105.57	3105.57	3105.57	.	.
4. Csenei járás . . . . .	.	.	.	7.91	7.91	.	7.91	.
5. Módosi járás . . . . .	.	.	1226.80	1385.03	2611.83	2598.36	13.47	.
6. Nagy-beeskereki járás . . . . .	.	.	.	776.18	776.18	.	776.18	.
7. Nagy-kikindai járás . . . . .	.	.	.	25.50	25.50	.	25.50	.
8. Nagy-szent-miklósi járás . . . . .	.	.	290.29	2641.65	2930.94	899.19	2032.75	.
9. Pancsovai járás . . . . .	.	.	2442.99	423.86	2866.85	.	2866.85	.
10. Párdányi járás . . . . .	.	.	.	104.62	104.62	.	104.62	.
11. Perjámosi járás . . . . .	.	.	109.10	1753.04	1862.14	1128.91	733.23	.
12. Török-becsei járás . . . . .	.	.	39.80	371.21	411.11	.	411.11	.
13. Török-kanizsai járás . . . . .	.	.	651.70	259.69	911.39	.	911.39	.
14. Zombolyai járás . . . . .	.	.	.	747.51	747.51	.	747.51	.
15. Rendezett tanácsú városok	.	.	.	576.89	576.89	552.13	24.76	.
Főösszeg	.	46.34	4760.78	12341.34	17148.46	8284.16	8864.30	.

összes erdőterületéből								Az erdőbirtokhoz tartozó			
a tulajdonos jogi minősége szerint								az 1879. évi XXXI. t.-cz. 17. §. alá tartozó összes erdőterület	a 17. §. alá nem tartozó erdő	egyéb termékeny terület	termékellen terület
állami erdő	törvényhatósági és községi erdő	egyházi testületek erdeje	közalapítványi erdő	magánalapítványi erdő	hitbizományi erdő	közbirto-kossági erdő	részvény-társulati erdő				
kataszteri hold											

s i t é s.

	46.34							46.34	50.83		
9.44	90.67							100.11	11.74	1.30	0.70
		2.02						2.02	5.89		
		1625.80				324.15		1949.95	661.88	236.44	64.46
									776.18		
									25.50		
									2931.94		
2487.12	148.41	176.79						2812.32	54.53		6.07
									104.62		
	2.51	992.10						994.61	867.53	4.72	90.17
	39.90							39.90	371.21		
	25.00					19.58		44.58	866.81		
									747.51		
545.23	22.07	2.25						569.55	7.34	17.70	3.38
3041.79	374.90	2798.96				343.73		6559.38	10589.08	260.16	164.78

A kir. erdő- felügyelőség és törvényhatóságok neve		A kir. erdőfelügyelőség						
		talajminőség szerint				fajnemek szerint		
		véd Erdő	futó- homo- kon álló erdő	feltétlen erdőtala- lon álló erdő	nem fel- tétlen erdőtala- lon álló erdő	összesen	tölgy- erdő	bükk- és más lomb- erdő
kataszteri hold								
<b>A szegedi kir. erdőfelügyelő- ség erdőterülete összesen.</b>								
I. Baja t. h. j. f. város . . . . .		268.06	.	.		268.06		268.06
%		100.00				100.00		100.00
II. Hódmező-Vásárhely t. h. j. f. v. . . . .		.	.	.	.	.	.	.
%		.	.	.	.	.	.	.
III. Pancsova t. h. j. f. város . . . . .		.	57.05	17.27	74.32		74.32	
%		.	76.71	23.29	100.00		100.00	
IV. Szabadka sz. kir. város . . . . .		9363.77	.	145.73	9509.50	40.00	9469.50	
%		98.47	.	1.63	100.00	0.42	99.58	
V. Szeged sz. kir. város . . . . .	545.40	7020.23	.	2.78	7568.41		7568.41	
%	7.08	92.88	.	0.04	100.00		100.00	
VI. Ujvidék sz. kir. város . . . . .		.	255.15	894.98	1150.13	838.80	311.33	
%		.	22.18	77.82	100.00	72.93	27.07	
VII. Zombor . . . . .		.	.	.	.	.	.	
%		.	.	.	.	.	.	
VIII. Bács-Bodrog vármegye . . . . .	3106.66	11037.06	23415.88	31638.71	69198.31	29320.80	39878.01	
%	4.48	15.95	33.83	45.74	100.00	42.37	57.63	
IX. Csanád vármegye . . . . .		.	444.47	2924.76	3369.23	502.07	2867.16	
%		.	13.19	86.81	100.00	14.90	85.10	
X. Csongrád vármegye . . . . .		2167.10	1497.24	1766.92	5431.26		5431.26	
%		39.90	27.57	32.53	100.00		100.00	
XI. Torontál vármegye . . . . .		46.34	4760.78	12341.34	17148.46	8284.16	8864.30	
%		0.27	27.76	71.97	100.00	48.31	51.69	
összesen	3652.06	29902.56	30430.57	49732.49	113717.68	38985.33	74732.35	
%	3.21	26.30	26.76	43.73	100.00	34.29	65.71	



és törvényhatóságok összes erdőterületéből										Az erdőbirtokhoz tartozó			
a tulajdonos jogi minősége szerint										sz. 1879. évi XXXI.-sz. 17. §. alá tartozó összes erdőterület	a 17. §. alá nem tartozó erdő	egyéb termékeny terület	terméklen terület
állami erdő	törvényhatósági és községi erdő	egyházi testületek erdeje	közalapítványi erdő	magánalapítványi erdő	hitbizományi erdő	közbirto-kossági erdő	részvény-társulati erdő						
kataszteri hold													
	11.97	0.64	.	.	.	.	.	.	12.61	255.45	.	.	
	4.47	0.23	.	.	.	.	.	4.70	95.30	.	.		
	69.84	.	.	.	.	.	1.70	71.54	2.78	.	.		
	93.97	.	.	.	.	.	2.58	96.53	3.47	.	.		
	9112.50	.	.	.	.	.	.	9112.50	397.00	72.68	2.00		
	95.82	.	.	.	.	.	.	95.82	4.18	.	.		
	7042.15	.	.	.	.	.	.	7042.15	526.26	154.86	180.11		
	93.04	.	.	.	.	.	.	93.04	6.96	.	.		
	1140.13	.	.	.	.	.	.	1140.13	10.00	2.42	92.63		
	99.13	.	.	.	.	.	.	99.13	0.87	.	.		
29380.27	2815.40	15325.91	0.52	.	.	450.14	186.51	48158.75	21039.56	1457.02	3474.75		
42.46	4.07	22.13	0.00	.	.	0.65	0.28	69.59	30.01	.	.		
2643.37	278.43	272.03	.	.	.	8.55	.	3202.38	166.83	487.80	518.72		
78.46	8.27	8.07	.	.	.	0.25	.	95.03	4.93	.	.		
	501.96	.	.	.	1952.35	380.00	47.64	2881.95	2549.31	.	20.40		
	9.24	.	.	.	35.95	7.00	0.88	53.07	46.93	.	.		
3041.70	374.90	2798.96	.	.	.	343.73	.	6559.38	10589.08	260.16	164.78		
17.74	2.19	16.32	.	.	.	2.00	.	38.75	61.75	.	.		
35065.43	21347.28	18397.54	0.52	.	1952.35	1182.42	235.85	78181.39	35536.29	2434.94	4453.48		
30.84	18.75	16.18	0.00	.	1.72	1.04	0.22	68.75	31.25	.	.		



XVIII.

Pécsi királyi erdőfelügyelőségi kerület.

Székhelye: Pécs.

A kerületbe tartozó törvényhatóságok:

*Pécs szabad királyi város, Baranya vármegye, Somogy vármegye és Tolna vármegye.*

1851

/1866/

A törvényhatóság, járás és erdővel bíró község neve	A törvényhatóság, járás és község							
	talajminőség szerint				fanemek szerint			
	véderdő	futo- homon- kon álló erdő	feltétlen erdőtala- jon álló erdő	nem fel- tétlen erdőtala- jon álló erdő	összesen	tölgy- erdő	bők- és más lomb- erdő	fenyő- erdő
Szabad kir. és törvény- hatósági joggal felruházott városok.								
Pécs szab. kir. város . . . . . Lélekszám : 34067; terület: 1236 k. h.			4224,15	4224,15	2512,03	1712,12		

összes erdőterületéből									Az erdőbirtokhoz tartozó			
a tulajdonos jogi minősége szerint									az 1879. évi XXXI. t.-cz. 17. §. alá tartozó összes erdőterület	a 17. §. alá nem tartozó erdő	egyéb termékeny terület	terméketlen terület
állami erdő	törvényhatósági és községi erdő	egyházi testületek erdeje	közalapítványi erdő	magánalapítványi erdő	hitbizományi erdő	közbirto-kossági erdő	részvény-társulati erdő	kataszteri hold				
	4187,35								4187,35	36,80	48,06	27,51

A törvényhatóság, járás és erdővel bíró község neve		A törvényhatóság, járás és község						
		talajminőség szerint					fanemek szerint	
		védérdő	füto- homo- kon álló erdő	feltétlen erdőtala- jon álló erdő	nem fel- tétlen erdőtala- jon álló erdő	összesen	tölgy- erdő	bükk- és más lomb- erdő
kataszteri hold								
<b>Baranya vármegye.</b>								
Községek száma: 357.								
Lélekszám: 288218; terület: 887296 k. h.								
<b>1. Pécsi járás.</b>								
1. Árpád				67.19		67.19	67.19	
2. Áta				43.73		43.73		43.73
3. Birján				13.73	60.62	74.35		74.35
4. Bosta					136.15	136.15	136.15	
5. Cserkut	25.84		189.79		20.00	235.63	235.63	
6. Devecser			8.00		54.51	62.51		62.51
7. Egerág			30.00		110.00	140.00	140.00	
8. Gadány					30.00	30.00	30.00	
9. Garé					93.70	93.70	42.16	51.54
10. Göresöny					208.92	208.92	25.00	183.92
11. Hásságy			42.78		74.58	117.36	117.36	
12. Herend			25.00		256.71	281.71	180.12	101.58
13. Hosszu-Hetény			3691.05		63.90	3754.95	734.87	3020.08
14. Kassa					39.43	39.43		39.43
15. Keszű			60.00			60.00	60.00	
16. Kis-Kozár			20.00		92.82	112.82	51.07	61.75
17. Kővágó-Szöllős	114.40		1025.60			1140.00	540.00	600.00
18. Lóthárd			20.00		84.00	104.00	104.00	
19. Magyar-Örög			622.06			622.06	622.06	
20. Németi					83.68	83.68	29.29	54.39
21. Ocsárd			5.00		531.33	536.33		536.33
22. Patacs			757.29		70.00	827.29	460.01	367.28
23. Pellérd			15.00		269.55	284.55	284.55	
24. Püspök-Bogád					49.69	49.69	12.60	37.09
25. Rácz-Petre					524.23	524.23	365.60	158.63
26. Regenye			81.00		17.84	98.84	42.84	56.00
27. Somogy			578.37		362.68	941.05	170.05	771.00
28. Szabolcs			366.00		256.28	622.28	622.28	
29. Szalánta					29.06	29.06	29.06	
30. Szemely			6.00		142.48	148.48	73.41	75.07
31. Szent-Kút			76.90			76.90	76.90	
32. Szent-László			322.10		11.84	333.94	41.87	292.07
33. Szilvás					32.89	32.89		32.89



összes erdőterületéből								Az erdőbirtokhoz tartozó			
a tulajdonos jogi minősége szerint								az 1879. évi XXXI. L-cz. 17. § alá tartozó összes erdőterület	a 17. § alá nem tartozó erdő	egyéb termékeny terület	termékletlen terület
állami erdő	törvényhatósági és községi erdő	egyházi testületek erdeje	közalapítványi erdő	magánalapítványi erdő	hitbizományi erdő	közbirto-kossági erdő	részvén-yársulati erdő				
kataszteri hold											
						67.15		67.19			
									43.73		
									74.35		
						136.15		136.15			
		12.00				222.73		235.63			5.37
									62.51		
						140.00		140.00			
						30.00		30.00			
		93.70						93.70			
						83.81		83.81	125.11	1.50	
						117.36		117.36			
						211.32		211.32	70.39	0.11	
		2826.00				375.94		3201.94	553.01	28.00	40.80
									39.43		
						60.00		60.00			
						48.10		48.10	64.72		
		1011.20						1140.00		109.60	4.73
									104.00		
		577.10				44.96		622.06			
		83.68						83.68		5.08	2.30
						107.62		107.62	428.71	1.50	
		602.10						714.90	112.39	7.00	
									284.55		
						49.60		49.60			
						181.45		181.45	342.78	0.22	
						66.00		66.00	32.84		
		771.00						876.38	64.67		9.13
		545.20				73.00		618.20	4.08	11.40	85.90
		14.06						14.00	15.00		
						73.41		73.41	75.07		
		69.10				7.50		76.90			
		322.10						11.84			4.50
									32.89		

A törvényhatóság, járás és erdővel bíró község neve	A törvényhatóság, járás és község							
	talajminőség szerint					fajnevek szerint		
	véderdő	futo- homo- kon álló erdő	feltétlen erdőtala- jon álló erdő	nem fel- tétlen erdőtala- jon álló erdő	összesen	tölgy- erdő	bökk- és más lomb- erdő	fenyő- erdő
34. Szőke . . . . .	.	.	.	200,00	200,00	200,00	.	.
35. Szőkéd . . . . .	.	.	11,85	563,53	575,38	277,92	297,46	.
36. Töttös . . . . .	.	.	919,38	.	919,38	433,91	485,47	.
37. Uj-Bánya . . . . .	.	.	433,34	.	433,34	.	433,34	.
38. Vasas . . . . .	.	.	485,15	456,00	941,15	506,98	434,17	.
összesen	140,24	.	9872,58	4971,05	14983,87	6713,86	8270,01	.
<b>2. Baranyavári járás.</b>								
1. Bellye . . . . .	.	.	96,24	365,10	461,34	.	461,34	.
2. Bolmány . . . . .	.	.	1865,81	.	1865,81	.	1865,81	.
3. Darázs . . . . .	.	.	3202,86	380,00	3582,86	.	3582,86	.
4. Dárda . . . . .	.	.	2637,60	.	2637,60	.	2637,60	.
5. Darócz . . . . .	.	.	867,01	46,52	913,53	.	876,67	36,86
6. Eugenfalva . . . . .	.	.	.	52,55	52,55	.	52,55	.
7. Herczeg-Szöllős . . . . .	.	.	3789,52	527,79	4317,31	527,79	3789,52	.
8. Kácsfalva . . . . .	.	.	620,94	658,88	1279,82	161,91	1117,91	.
9. Karacs . . . . .	.	.	.	118,87	118,87	.	118,87	.
10. Keskend . . . . .	.	.	.	2506,98	2506,98	791,83	1715,15	.
11. Kis-Kőszeg . . . . .	.	.	494,67	.	494,67	.	494,67	.
12. Kopács . . . . .	.	.	8120,44	.	8120,44	18,07	8102,37	.
13. Laskafalva . . . . .	.	.	150,00	1143,06	1293,06	240,68	1052,38	.
14. Laskó . . . . .	.	.	422,78	867,07	1289,85	429,93	859,90	.
15. Magyar-Bóly . . . . .	.	.	172,00	220,27	392,27	.	392,27	.
16. Monostor . . . . .	.	.	.	1983,39	1983,39	1232,12	683,24	68,03
17. Német-Márok . . . . .	.	.	100,00	244,48	344,48	344,48	.	.
18. Sáros . . . . .	.	.	50,00	387,90	437,90	384,35	53,55	.
19. Szent-István . . . . .	.	.	.	319,99	319,99	128,92	191,07	.
20. Villány . . . . .	.	.	.	75,13	75,13	3,20	71,93	.
21. Virágos . . . . .	.	.	.	446,68	446,68	222,10	224,58	.
22. Vörösmart . . . . .	.	.	1259,83	594,83	1854,66	.	1854,66	.
összesen	.	.	23849,68	10939,49	34789,17	4485,38	30198,90	104,89
<b>3. Siklósi járás.</b>								
1. Aderjás . . . . .	.	.	.	207,03	207,03	207,03	.	.

Összes erdőterületéből									Az erdőbirtokhoz tartozó	
a tulajdonos jogi minősége szerint									egyéb termékeny terület	termékellen terület
állami erdő	törvényhatósági és községi erdő	egyházi testületek erdeje	közalapítványi erdő	magánalapítványi erdő	hitbizományi erdő	közbirto-kossági erdő	részvény-társulati erdő	az 1879. évi XXXI. t.-cz. 17. §. alá tartozó összes erdőterület		
kataszteri hold										
.	.	174.10	.	.	.	26.80	.	200.90	.	.
.	.	.	.	.	.	3.63	.	3.63	571.75	.
.	.	806.40	.	.	.	112.98	.	919.38	.	71.20 8.70
.	.	419.50	.	.	.	13.84	.	433.34	.	0.76 4.80
.	.	.	816.40	.	.	124.75	.	941.15	.	13.12 4.80
.	.	8328.44	816.40	.	.	2737.05	.	11881.89	3101.98	249.49 171.03
.	.	.	.	.	368.76	.	.	368.76	92.58	.
.	.	.	.	.	.	.	.	.	1865.81	.
.	.	.	.	.	3582.86	.	.	3582.86	.	7558.32 2096.79
.	.	.	.	.	.	.	.	.	2637.60	.
.	.	.	.	.	913.53	.	.	913.53	.	1751.88 29.41
.	.	.	.	.	52.55	.	.	52.55	.	.
.	.	.	.	.	4317.31	.	.	4317.31	.	1246.43 399.91
.	.	.	.	.	.	.	.	.	1279.82	.
.	.	.	.	.	.	118.87	.	118.87	.	.
.	.	.	.	.	2506.98	.	.	2506.98	.	247.44 54.30
.	.	.	.	.	494.67	.	.	494.67	.	158.41 249.48
.	.	.	.	.	8042.07	78.37	.	8120.44	.	9191.25 3396.45
.	.	.	.	.	.	.	.	.	1293.06	.
.	.	.	.	.	1185.67	104.16	.	1289.83	.	270.75 29.57
.	.	.	.	.	.	.	.	.	392.27	.
.	.	.	.	.	1964.99	.	.	1964.99	18.40	367.39 56.70
.	.	.	.	.	.	.	.	.	344.48	.
.	.	.	.	.	437.90	.	.	437.90	.	23.56 13.67
.	.	.	.	.	319.99	.	.	319.99	.	5.28 4.68
.	.	.	.	.	.	2.86	.	2.86	72.27	.
.	.	.	.	.	.	25.31	.	25.31	421.37	.
.	.	.	.	.	.	1854.66	.	1854.66	.	998.57 567.24
.	.	.	.	.	26041.94	329.57	.	26371.51	8417.66	21799.28 6898.20
.	.	.	.	.	.	.	41.25	41.25	165.78	.

A törvényhatóság, járás és erdővel bíró község neve	A törvényhatóság, járás és község							
	talajminőség szerint					fajnevek szerint		
	védterdő	fűtő- homon- kon álló erdő	feltétlen erdőtala- jon álló erdő	nem fel- tétlen erdőtala- jon álló erdő	összesen	tölgy- erdő	bük- és más lomb- erdő	fenyő- erdő
2. Beremend . . . . .			412.49	1099.51	1512.00		1512.00	
3. Besencze . . . . .			80.00	406.15	486.15	486.15		
4. Bisse . . . . .			815.32	292.00	1107.32		1107.32	
5. Csarnóta . . . . .			34.35		34.35		34.35	
6. Czún . . . . .			42.06	238.42	280.48		280.48	
7. Dráva-Palkonya . . . . .			131.02		131.02		131.02	
8. » Szabolcs . . . . .			62.12	9.50	71.62		71.62	
9. » Szent-Márton . . . . .			65.48		65.48		65.48	
10. Gordisa . . . . .			24.86		24.86		24.86	
11. Harkány . . . . .			42.07	305.36	347.43	347.43		
12. Hidvég . . . . .			44.00	298.35	342.35	342.35		
13. Hirics . . . . .				295.31	295.31	219.56	75.75	
14. Ipacsfa . . . . .			5.00	36.18	41.18	41.18		
15. Iván-Battyán . . . . .				250.68	250.68	63.44	187.24	
16. Jakabfalu . . . . .				156.52	156.52	42.89	113.63	
17. Kis-Harsány . . . . .			115.00		115.00	115.00		
18. » Szent-Márton . . . . .			46.32	182.08	228.40	122.45	105.95	
19. » Tótfalu . . . . .			542.15	146.26	688.41	4.96	683.45	
20. Kórós . . . . .				81.85	81.85	81.85		
21. Kövesd . . . . .				180.35	180.35	90.97	89.38	
22. Lúzsok . . . . .			8.00	23.31	31.31	31.31		
23. Márfa . . . . .				25.81	25.81	20.65	5.16	
24. Maty . . . . .			233.40	211.97	445.37	54.39	390.98	
25. Nagy-Harsány . . . . .			212.30		212.30		212.30	
26. » Tótfalu . . . . .			109.48		109.48	76.64	32.84	
27. Német-Palkonya . . . . .			124.76	394.42	519.18	478.81	40.37	
28. Old . . . . .			381.51	64.69	446.20	33.64	412.56	
29. Páprád . . . . .			110.00	789.79	899.79	477.67	422.12	
30. Petárda . . . . .			517.19	272.31	789.50	57.75	731.75	
31. Piski . . . . .				84.24	84.24	84.24		
32. Sámód . . . . .				77.68	77.68	77.68		
33. Siklós . . . . .			88.00	656.03	744.03	744.03		
34. Szaporeza . . . . .				54.94	54.94	22.44	32.50	
35. Szava . . . . .			35.25		35.25		35.25	
36. Tésénfa . . . . .			9.88	69.86	79.74		79.74	
37. Torjány . . . . .			1702.66		1702.66	38.20	1664.30	

összes erdőterületéből								Az erdőbirtokhoz tartozó			
a tulajdonos jogi minősége szerint								az 1879. évi XXXI. t.-sz. 17. §. alá tartozó összes erdőterület	a 17. §. alá nem tartozó erdő	egyéb termékeny terület	termékellen terület
állami erdő	törvényhatósági és községi erdő	egyházi testületek erdeje	közalapítványi erdő	magánalapítványi erdő	hitbizományi erdő	közbirtokossági erdő	részvénytársulati erdő				
kataszteri hold											
								1512.00			
			420.79			65.36		486.15		33.76	
						67.09		67.09	1040.25		
						34.35		34.35			
									280.48		
									131.02		
						7.50		7.50	64.12		
									65.48		
									24.86		
						42.07		42.07	305.36		
			268.85			73.50		342.35		11.16	4.31
		193.60				101.71		295.31			
						37.50		37.50	3.68		
						153.36		153.36	97.32		
						156.52		156.52			
						115.00		115.00			1.00
		132.70				49.28		182.08	46.32		
						49.59		49.59	638.82		1.28
									81.85		
						151.47		151.47	28.88		
						31.31		31.31			
						25.81		25.81			
						54.39		54.39	390.98		1.10
						212.30		212.30			
						109.48		109.48		1.78	1.47
						144.11		144.11	375.07		
						64.69		64.69	381.51		
			849.63			50.16		899.79		11.21	6.22
						109.90		109.90	679.60		
									84.24		
			23.68			54.00		77.68		0.18	4.00
	283.00							283.00	461.03		5.00
						22.44		22.44	32.50		
						35.25		35.25			
									79.74		
									1702.66		

A törvényhatóság, járás és erdővel bíró község neve	A törvényhatóság, járás és község							
	talajminőség szerint					fajnevek szerint		
	védőerdő	futó-homon- kon álló erdő	feltétlen erdőtala- jon álló erdő	nem fel- tétlen erdőtala- jon álló erdő	összesen	tölgy- erdő	bákk- és más lomb- erdő	fenyő- erdő
	kataszteri hold							
38. Túrony . . . . .	.	.	532.27	.	532.27	93.13	439.14	.
39. Vaiszló . . . . .	.	.	95.00	383.82	478.82	478.82	.	.
40. Vejtő . . . . .	.	.	.	22.03	22.03	.	.	22.03
41. Viszló . . . . .	.	.	90.00	129.04	219.04	119.94	99.10	.
42. Vokány . . . . .	.	.	72.72	630.95	703.67	322.96	380.71	.
összesen	.	.	6784.66	8076.44	14861.10	5377.72	9461.35	22.03
<b>4. Hegyháti járás.</b>								
1. Abaliget . . . . .	.	.	1042.93	160.00	1202.93	917.52	285.41	.
2. Bakóca . . . . .	.	.	1380.48	.	1380.48	.	1365.48	15.00
3. Bános . . . . .	.	.	588.26	.	588.26	344.98	243.28	.
4. Barátúr . . . . .	.	.	6.43	.	6.43	.	6.43	.
5. Battyán . . . . .	.	.	476.71	.	476.71	476.71	.	.
6. Bisztrice . . . . .	.	.	466.19	.	466.19	66.44	399.75	.
7. Bodolya . . . . .	.	.	81.03	.	81.03	61.90	19.13	.
8. Budafa . . . . .	.	.	874.51	37.32	911.83	457.31	454.52	.
9. Császa . . . . .	.	.	353.24	.	353.24	.	353.24	.
10. Egerszeg . . . . .	.	.	189.02	.	189.02	189.02	.	.
11. Egyházbér . . . . .	.	.	80.35	.	80.35	.	80.35	.
12. Felső-Mindszent . . . . .	.	.	272.02	.	272.02	.	145.36	126.66
13. Gerényes . . . . .	.	.	185.50	.	185.50	.	185.50	.
14. Godisa . . . . .	.	.	20.00	23.65	43.65	.	43.65	.
15. Gödre . . . . .	.	.	847.40	.	847.40	46.08	631.33	169.99
16. Gyümölcsény . . . . .	.	.	413.42	.	413.42	128.29	275.17	9.96
17. Hetvehely . . . . .	.	.	890.38	.	890.38	339.52	550.86	.
18. Hörnyék . . . . .	.	.	383.50	.	383.50	.	383.50	.
19. Husztót . . . . .	.	.	493.94	.	493.94	85.66	408.28	.
20. Jágonak . . . . .	.	.	179.74	.	179.74	.	179.74	.
21. Jánosi . . . . .	.	.	933.84	.	933.84	25.88	907.96	.
22. Jenő . . . . .	.	.	959.19	.	959.19	292.53	666.66	.
23. Kán . . . . .	.	.	790.61	130.00	920.61	20.80	889.81	10.40
24. Kapos-Szekcső . . . . .	.	.	38.27	.	38.27	38.27	.	.
25. Karásodfa . . . . .	.	.	116.37	.	116.37	.	116.37	.
26. Kárász . . . . .	.	.	233.23	.	233.23	.	233.23	.
27. Kis-Hajmás . . . . .	.	.	280.91	60.98	341.89	.	341.89	.

összes erdőterületéből									Az erdőbirtokhoz tartozó			
a tulajdonos jogi minősége szerint									az 1879. évi XXXI. t.-cz. 17. §. alá tartozó összes erdőterület	a 17. §. alá nem tartozó erdő	egyéb termékeny terület	terméketlen terület
állami erdő	törvényhatósági és községi erdő	egyházi lestitelt erdeje	közalapítványi erdő	magánalapítványi erdő	hitbizományi erdő	közbirtokossági erdő	részvénytársulati erdő	91.09				
			291.94			186.88		91.09	441.16			
						22.03		478.82		15.30		
	83.94					104.63		22.03				
						208.91		188.57	30.47			
								208.91	494.76	2.78		
	366.94	326.30	1854.89			2673.03		5221.16	9639.94	76.17	24.48	
		1098.30				104.63		1202.93		131.20		
					1216.30	124.87		1341.17	39.31		11.63	
		556.20				32.06		588.26		8.50	4.50	
		434.90							6.43			
					399.75	19.16		454.06	22.65	3.10	15.02	
						54.75		454.50	11.69		4.25	
		61.00				19.13		81.03			0.47	
		841.71				70.12		911.83		9.00	6.79	
		221.00				54.40		275.40	77.84		4.10	
		76.60				35.32		111.92	77.10			
						80.35		80.35				
					185.50	76.22		76.22	195.80			
									43.65			
						153.60		153.60	693.80			
						31.13		31.13	382.29			
		828.50				61.88		890.38		3.60		
					322.00	61.50		383.50				
		422.70				30.88		453.58	40.36	3.70		
					73.00	106.74		179.74			5.80	
						25.88		25.88	907.96			
			860.39			98.80		959.19		12.74		
					817.61	52.00		869.61	51.00	0.70	23.29	
						38.27		38.27				
					85.56	30.81		116.37				
		155.60				42.46		198.06	35.17		2.40	
						62.63		62.63	279.26			



A törvényhatóság, járás és erdővel bíró község neve	A törvényhatóság, járás és község							
	talajminőség szerint					fajnemek szerint		
	védérdő	futó-homon- kon álló erdő	feltétlen erdőtala- jon álló erdő	nem fel- tétlen erdőtala- jon álló erdő	összesen	tölgy- erdő	bük- és más lomb- erdő	fenyő- erdő
28. Komló . . . . .			500.81		500.81		431.09	69.72
29. Kovácszena . . . . .			214.76		214.76	29.82	184.94	
30. Köblény . . . . .				31.47	31.47		31.47	
31. Liget . . . . .			280.84	42.39	323.23	141.59	181.64	
32. Mágoes . . . . .			401.62	107.66	509.28	251.32	72.96	185.00
33. Magyar-Egregy . . . . .			1952.90		1952.90	157.40	1795.50	
34. » Hertelend . . . . .			233.73		233.73		233.73	
35. » Szék . . . . .			199.43	30.00	229.43	89.43	140.00	
36. Mánfa . . . . .			2214.42	140.89	2355.31	606.43	1748.88	
37. Marócz . . . . .			236.35	7.79	244.14		244.14	
38. Mekényes . . . . .			1004.28		1004.28	1004.28		
39. Meződ . . . . .			410.25		410.25		410.25	
40. Mocsolád . . . . .			280.69		280.69	280.69		
41. Nagy-Ág . . . . .			1109.36		1109.36	366.08	743.28	
42. » Hajmás . . . . .			418.28	58.06	476.34	433.28	43.06	
43. Német-Szék . . . . .			290.97		290.97	155.50	135.47	
44. Okorvölgy . . . . .			192.06	56.00	248.06	9.00	239.06	
45. Orfű . . . . .			1652.83		1652.83		1652.83	
46. Oroszló . . . . .			92.82		92.82		92.82	
47. Palé . . . . .			28.48	4.41	32.89		32.89	
48. Rácz-Kozár . . . . .			502.82	548.49	1051.01	887.53	163.48	
49. Rákos . . . . .			251.03		251.03	213.90	37.13	
50. Sásd . . . . .			29.63	15.00	44.63		44.63	
51. Szágy . . . . .			556.97	88.00	644.97		644.97	
52. Szalatnak . . . . .			30.73		30.73		30.73	
53. Szárász . . . . .			29.68		29.68	29.68		
54. Szászvár . . . . .			717.22		717.22		717.22	
55. Szatina . . . . .			67.83		67.83		67.83	
56. Szent-György . . . . .			1192.44		1192.44		930.06	262.38
57. » Katalina . . . . .			237.84		237.84		237.84	
58. Szopok . . . . .			185.14	13.00	198.14		198.14	
59. Tekerés . . . . .			125.21		125.21	41.10	84.11	
60. Tékes . . . . .			916.00		916.00	178.00	738.00	
61. Tormás . . . . .			200.51		200.51		170.51	30.00
62. Varga . . . . .			86.48	11.69	98.17		98.17	
63. Vaszar . . . . .			2515.10		2515.10	579.76	1935.34	

összes erdőterületéből								Az erdőbirtokhoz tartozó			
a tulajdonos jogi minősége szerint								az 1829. évi XXXI. L-cz. 17. §. alá tartozó összes erdőterület	a 17. §. alá nem tartozó erdő	egyéb termékeny terület	terméketlen terület
állami erdő	törvényhatósági és községi erdő	egyházi testületek erdeje	közalapítványi erdő	magánalapítványi erdő	hitbizományi erdő	közbirto-kossági erdő	részvény-társulati erdő				
kataszteri hold											
.	.	.	.	.	.	64,48	.	64,48	436,33	0,48	.
.	.	168,40	.	.	.	46,36	.	214,76	.	.	.
.	.	.	.	.	.	69,75	.	69,75	253,48	.	.
.	.	.	509,28	.	.	.	.	509,28	.	3,38	9,92
.	.	1795,50	.	.	.	157,40	.	1952,90	.	22,30	20,80
.	.	155,00	.	.	.	17,14	.	172,14	61,59	.	8,40
.	.	181,50	.	.	.	47,25	.	228,75	0,68	20,30	.
.	.	2225,39	.	.	.	123,00	.	2349,29	6,07	18,80	30,01
.	.	.	.	.	.	.	.	.	244,14	.	.
.	.	.	.	.	898,00	106,28	.	1004,28	.	0,65	22,08
.	.	.	.	.	360,00	50,23	.	410,23	.	.	2,20
.	.	.	.	.	.	.	.	.	280,69	.	.
.	.	.	.	.	978,00	127,38	.	1105,38	3,98	3,00	7,03
.	.	.	476,34	.	.	.	.	476,34	.	5,51	3,92
.	.	155,50	.	.	.	102,50	.	258,00	32,97	.	.
.	.	.	.	.	234,58	13,50	.	248,06	.	3,80	1,84
.	.	1629,20	.	.	.	23,63	.	1652,83	.	6,00	8,80
.	.	.	.	.	.	.	.	.	92,82	.	.
.	.	.	.	.	.	22,50	.	22,50	10,39	.	.
.	.	.	.	.	887,53	163,48	.	1051,01	.	0,95	13,00
.	.	213,90	.	.	.	37,13	.	251,03	.	.	5,20
.	.	.	.	.	.	44,63	.	44,63	.	.	.
.	.	.	.	.	596,22	48,75	.	644,97	.	3,03	1,00
.	.	.	.	.	.	.	.	.	30,73	.	.
.	.	.	.	.	.	29,68	.	29,68	.	.	.
.	.	554,60	.	.	.	130,10	.	684,70	32,52	1,90	10,50
.	.	.	.	.	.	36,75	.	36,75	31,08	.	.
.	.	.	.	.	.	49,78	.	49,78	1142,66	.	.
.	.	.	.	.	133,00	46,50	.	179,50	58,34	.	.
.	.	.	.	.	.	35,44	.	35,44	162,70	.	.
.	.	99,90	.	.	.	25,31	.	125,21	.	.	0,80
.	.	.	.	.	712,00	204,00	.	916,00	.	3,00	6,00
.	.	.	.	.	.	115,50	.	115,50	85,01	.	.
.	.	.	.	.	.	31,50	.	31,50	66,67	.	.
.	.	.	.	.	2322,00	98,25	.	2420,25	94,85	14,00	29,00

A törvényhatóság, járás és erdővel bíró község neve	A törvényhatóság, járás és község							
	talajminőség szerint				fajnevek szerint			
	véderdő	futo- homo- kon álló erdő	feltétlen erdőtala- lon álló erdő	nem fel- tétlen erdőtala- lon álló erdő	összesen	tölgy- erdő	bükk- és más lomb- erdő	fenyő- erdő
64. Vékény . . . . .	.	.	849.89	.	849.89	.	849.89	.
összesen	.	.	32786.57	1566.80	34353.37	8945.70	24529.16	878.51
<b>5. Mohácsi járás.</b>								
1. Borjád . . . . .	.	.	.	597.34	597.34	81.80	515.54	.
2. Dályok . . . . .	.	.	1874.00	.	1874.00	495.10	1378.90	.
3. Duna-Szekecső . . . . .	.	.	1095.74	708.40	1804.14	.	1804.14	.
4. Izsép . . . . .	.	.	1190.83	37.60	1228.43	86.37	1142.06	.
5. Liptód . . . . .	.	.	.	8.00	8.00	.	8.00	.
6. Maiss . . . . .	.	.	133.00	684.68	817.68	524.20	293.48	.
7. Mohács . . . . .	.	.	402.11	.	402.11	.	402.11	.
8. Nagy-Nyárad . . . . .	.	.	159.54	381.72	541.26	364.58	176.68	.
9. Német-Bóly . . . . .	.	.	.	97.75	97.75	97.75	.	.
10. Rácz-Töttös . . . . .	.	.	.	1255.54	1255.54	1173.55	81.99	.
11. Szabar . . . . .	.	.	147.00	603.18	750.18	718.00	32.18	.
összesen	.	.	5002.22	4374.21	9376.43	3541.35	5835.08	.
<b>6. Pécsváradi járás.</b>								
1. Berkesd . . . . .	.	.	110.00	.	110.00	88.00	22.00	.
2. Feked . . . . .	.	.	990.73	154.67	1145.30	618.46	492.48	34.36
3. Geresd . . . . .	.	.	.	501.40	501.40	363.07	138.33	.
4. Nádasd . . . . .	.	.	1592.70	220.00	1812.70	880.30	932.40	.
5. Nyomja . . . . .	.	.	.	20.13	20.13	.	20.13	.
6. Ó-Bánya . . . . .	.	.	929.95	.	929.95	.	929.95	.
7. Ófalu . . . . .	.	.	382.50	20.58	403.08	.	403.08	.
8. Pécsvárad . . . . .	.	.	1636.40	.	1636.40	525.04	1111.36	.
9. Püspök-Lak . . . . .	.	.	.	113.50	113.50	113.50	.	.
10. Rácz-Meeske . . . . .	.	.	2120.56	27.00	2147.56	1138.06	1009.50	.
11. Varasd . . . . .	.	.	210.47	83.11	293.58	47.38	246.20	.
12. Várkony . . . . .	.	.	983.20	57.53	1040.73	251.87	788.86	.
13. Véménd . . . . .	.	.	958.10	359.07	1317.17	788.35	528.82	.
összesen	.	.	9914.61	1556.89	11471.50	4814.03	6623.11	34.36

Összes erdőterületéből									Az erdőbirtokokhoz tartozó			
a tulajdonos jogi minősége szerint									az 1879. évi XXXI. L. cz. 17. §. alá tartozó összes erdőterület	a 17. §. alá nem tartozó erdő	egyéb termékeny terület	terméketlen terület
állami erdő	törvényhatósági és községi erdő	egyházi testületek erdeje	közalapítványi erdő	magánalapítványi erdő	hitbizományi erdő	közbirto-kossági erdő	részvény-társulati erdő	kataszteri hold				
		796.70				49.90		846.60	3.29		20.27	
		12673.00	1846.01		10221.03	3586.61		28326.65	6026.72	280.34	279.42	
						81.80		81.80	515.54			
					1874.00			1874.00		268.24	72.84	
						1019.25		1019.25	784.89			
					1228.43			1228.43		92.75	7.27	
									8.00			
					541.80	196.69		738.49	79.19	6.02		
						402.11		402.11			47.89	
					361.56	126.03		487.59	53.67	11.43	0.25	
									97.75			
						102.49		102.49	1153.05			
					750.18			750.18		12.97	7.90	
					4755.97	1928.37		6684.34	2692.09	391.41	136.15	
						110.00		110.00				
			1145.30					1145.30		14.84	10.23	
		501.40						501.40		14.80	16.60	
		1587.70				225.00		1812.70		351.30	44.70	
						20.13		20.13				
		914.80				15.15		929.95		5.30	24.90	
									403.08			
			1239.90					1457.34	179.06	7.60	19.50	
			113.50					113.50		14.10	2.90	
			2009.50			127.07		2136.57	10.99	34.21	30.40	
			246.20			45.60		291.80	1.78	9.20		
			913.20			120.30		1033.50	7.25	33.10	16.30	
			1036.90			271.20		1308.10	9.07	0.55	26.10	
		3117.40	6591.00			1151.89		10860.29	611.21	485.00	191.63	

A törvényhatóság, járás és erdővel bíró község neve	A törvényhatóság, járás és község							
	talajminőség szerint					fajnevek szerint		
	véderdő	futó-homokon álló erdő	feltétlen erdőtalajon álló erdő	nem feltétlen erdőtalajon álló erdő	összesen	lőgy-erdő	bükök és más lomb-erdő	fenyő-erdő
<b>7. Szent-lőrinci járás.</b>								
1. Bagota . . . . .			160.00	235.38	395.36	10.30	385.06	
2. Bakonya . . . . .			760.56	409.00	1169.56	487.65	681.91	
3. Baksa . . . . .				231.22	231.22		231.22	
4. Bánfa . . . . .			49.00	328.37	377.37	377.37		
5. Beczeffa . . . . .			10.00	33.68	43.68	43.68		
6. Boda . . . . .			458.83	187.00	645.83	209.83	436.00	
7. Bodony . . . . .				45.91	45.91		45.91	
8. Bogdása . . . . .			582.00	516.70	1098.70	449.87	648.83	
9. Botyka . . . . .				128.19	128.19	128.19		
10. Büdösfű . . . . .			8.00	36.40	44.40		44.40	
11. Bükösd . . . . .			407.07		407.07		407.07	
12. Csebény . . . . .			33.85		33.85		33.85	
13. Cserdi . . . . .			74.05	80.50	154.55		154.55	
14. Csonka-Mindszent . . . . .			10.00	61.60	71.60		71.60	
15. Dencsháza . . . . .				2190.26	2190.26	2190.26		
16. Dinyeberki . . . . .			220.85	207.00	427.85	249.35	178.50	
17. Egerszeg . . . . .				88.37	88.37		88.37	
18. Gilyánfa . . . . .			300.00	809.89	1109.89	693.25	416.64	
19. Gyűrűfű . . . . .			96.10	27.60	123.70		123.70	
20. Hegy-Szent-Márton . . . . .			96.04		96.04	21.00	75.04	
21. Helesfa . . . . .			200.00		200.00		200.00	
22. Hernádfa . . . . .			50.00	230.33	280.33		280.33	
23. Horvát-Hertelend . . . . .			172.62		172.62		172.62	
24. Ibafa . . . . .			279.75	84.19	363.94		363.94	
25. Iványi . . . . .			74.00	285.13	359.13	155.46	203.67	
26. Kacsóta . . . . .				93.00	93.00		93.00	
27. Kákics . . . . .			320.00	183.37	503.37	248.02	255.35	
28. Katádfa . . . . .				419.83	419.83	19.12	400.71	
29. Kemse . . . . .				109.07	109.07	10.99	98.08	
30. Kis-Csány . . . . .			40.00	662.38	702.38	122.38	580.00	
31. * Dér . . . . .				28.84	28.84		28.84	
32. * Peterd . . . . .			206.40	128.00	334.40	126.40	208.00	
33. Kisasszonyfa . . . . .				57.31	57.31	22.92	34.39	

Összes erdőterületéből								Az erdőbirtokhoz tartozó			
a tulajdonos jogi minősége szerint								az 1879. évi XXXI. t.-cz. 17. §. alá tartozó összes erdőterület	a 17. §. alá nem tartozó erdő	egyéb termékeny terület	termékellen terület
állami erdő	törvényhatósági és községi erdő	egyházi testületek erdeje	közalapítványi erdő	magán-alapítványi erdő	hitbizományi erdő	közbirto-kossági erdő	rész-vény-társulati erdő				
kataszteri hold											
						22,22		22,22	373,14		
		1033,20				103,50		1136,70	32,80	66,80	
						54,38		54,38	176,84		1,58
		254,20				72,37		326,57	50,80		
						37,84		37,84	5,84		
					436,00	197,67		633,67	12,16	3,60	3,15
						45,91		45,91			
		999,70				99,00		1098,70		7,20	2,20
						84,47		84,47	43,72		4,03
									44,40		
						82,52		82,52	324,55		
									33,85		
						154,55		154,55			
						71,60		71,60			1,07
						30,50		30,50	2159,76		
					357,00	60,80		417,80	10,05	1,00	1,00
						38,53		38,53	49,84		
					1041,59	68,30		1109,89		54,34	41,39
						27,60		27,60	96,10		
						42,01		42,01	54,03		1,14
					200,00			200,00		1,00	2,75
									280,33		
					139,20	33,42		172,62			1,20
						93,10		93,10	270,84		
					256,07	103,06		359,13		22,92	6,14
						93,00		93,00			
					413,37	72,75		486,12	17,25	22,64	
						19,12		19,12	400,71		
		90,76				15,92		106,68	2,39		
					580,44	83,71		664,15	38,22	21,91	135,30
						28,84		28,84			
					316,00	18,40		334,40		18,77	1,00
						57,31		57,31			



A törvényhatóság, járás és erdővel bíró község neve	A törvényhatóság, járás és község							
	talajminőség szerint					fajnevek szerint		
	véderdő	futó- homon- kon álló erdő	feltétlen erdőtalan- jon álló erdő	nem fel- tétlen erdőtalan- jon álló erdő	összesen	tölgy- erdő	bákk- és más lomb- erdő	fenyő- erdő
34. Korpád			803,03	17,60	820,63		820,63	
35. Magyar-Mecske			20,00	211,93	241,93	82,87	159,06	
36. Marócsa			213,72	371,73	585,45	316,31	269,14	
37. Megyefa			700,32	18,00	718,32	362,49	355,83	
38. Monosokor			200,70	303,87	504,57		504,57	
39. Mogyorósd				38,53	38,53		38,53	
40. Nagy-Csány				39,21	39,21	9,00	30,21	
41. » Váty			594,38	166,00	760,38	237,38	523,00	
42. Nyugot-Szt-Erzsébet			274,00	55,62	329,62		329,62	
43. Okorág			22,50	880,79	903,29	124,40	778,89	
44. Oszró			65,00	411,46	476,46	409,89	66,57	
45. Ózd				85,90	85,90	85,90		
46. Pázdány			9,56		9,56	9,56		
47. Piskó			30,00	39,73	69,73	69,73		
48. Rónádfa				42,75	42,75	42,75		
49. Sellye			192,00	472,33	664,33	446,49	217,84	
50. Sós-Vertike			10,00	71,06	81,06	39,85	41,21	
51. Sumony			275,70	7,80	283,50	264,08	19,42	
52. Szabad-Szt-Király				310,00	310,00	310,00		
53. Szent-Iván				24,94	24,94	24,94		
54. » Lőrincz			77,00	135,95	212,95		212,95	
55. Tengerin				159,47	159,47		159,47	
56. Téseny				119,10	119,10		119,10	
57. Velin			160,30	133,36	293,66	156,18	137,48	
58. Zaláta			40,00	206,24	246,24	141,64	104,60	
összesen			8297,33	12231,87	20529,20	8699,50	11829,70	

## Ö s s z e -

1. Pécsi járás	140,24		9872,58	4971,05	14843,63	6713,86	8270,01	
2. Baranyavári »			23849,68	10939,49	34789,17	4485,38	30198,00	104,89
3. Siklósi »			6784,86	8076,44	14861,30	5377,72	9461,35	22,03
4. Hegyháti »			32786,57	1566,80	34353,37	8945,70	24529,16	878,51
5. Mohácsi »			5002,22	4374,21	9376,43	3541,35	5835,08	
6. Pécsváradi »			9914,61	1556,89	11471,50	4814,03	6623,11	34,36
7. Szent-lőrinczi »			8297,33	12231,87	20529,20	8699,50	11829,70	
Főösszeg	140,24		96507,65	43716,75	140364,40	42577,54	96747,31	1039,79



összes erdőterületéből									Az erdőbirtokhoz tartozó			
a tulajdonos jogi minősége szerint									az 1879. évi XXXI. t.-cz. 17. §. alá tartozó összes erdőterület	a 17. §. alá nem tartozó erdő	egyéb termékeny terület	termékellen terület
állami erdő	törvényhatósági és községi erdő	egyházi testületek erdeje	közalapítványi erdő	magánalapítványi erdő	hitbizományi erdő	közbirtokossági erdő	részvénytársulati erdő					
kataszteri hold												
.	.	.	.	.	748,91	17,60	.	766,51	54,12	10,22	10,50	
.	.	.	.	.	.	82,87	.	82,87	159,06	.	.	
.	.	.	.	.	440,93	51,75	.	492,68	92,77	16,49	8,76	
.	.	647,30	.	.	.	22,40	.	669,70	48,62	5,70	5,34	
.	.	.	.	.	.	16,87	.	16,87	487,70	.	.	
.	.	.	.	.	.	38,53	.	38,53	.	.	.	
.	.	.	.	.	.	39,21	.	39,21	.	.	.	
.	.	.	.	.	523,00	99,20	.	622,20	138,18	6,50	3,10	
.	.	.	.	.	144,00	185,62	.	329,62	.	0,60	.	
.	.	.	.	.	.	22,50	.	22,50	880,79	.	.	
.	.	.	.	.	374,17	89,30	.	463,47	12,99	27,81	48,35	
.	.	.	.	.	.	80,82	.	80,82	5,08	.	4,56	
.	.	.	.	.	.	9,56	.	9,56	.	.	0,25	
.	.	.	.	.	.	69,73	.	69,73	.	.	.	
.	.	.	.	.	.	42,75	.	42,75	.	.	.	
.	.	.	.	.	528,30	136,03	.	664,33	.	23,69	14,32	
.	.	.	.	.	30,56	46,48	.	77,04	4,02	1,01	1,38	
.	.	242,70	.	.	.	33,00	.	275,70	7,80	.	4,00	
.	.	.	.	.	.	310,00	.	310,00	.	.	.	
.	.	.	.	.	.	.	.	.	24,94	.	.	
.	.	.	.	.	54,00	158,95	.	212,95	.	.	0,83	
.	.	.	.	.	.	19,50	.	19,50	139,97	.	.	
.	.	.	.	.	.	95,63	.	95,63	23,47	.	.	
.	.	260,30	.	.	.	33,36	.	293,66	.	7,65	.	
.	.	.	.	.	141,64	96,30	.	237,94	8,30	2,90	7,21	
.	.	3528,16	.	.	6725,18	3710,36	.	13963,70	6565,50	322,75	310,55	

## s i t é s

.	.	8328,44	816,10	.	.	2737,05	.	11881,89	3101,98	249,49	171,03
.	.	.	.	.	26041,94	329,57	.	26371,51	8417,66	21799,28	6898,20
.	366,94	326,30	1854,89	.	.	2673,03	.	5221,16	9639,94	76,17	24,48
.	.	12673,00	1846,01	.	10221,03	3586,61	.	28326,65	6026,72	280,34	279,42
.	.	.	.	.	4755,97	1928,37	.	6684,34	2692,09	391,41	136,15
.	.	3117,40	6591,00	.	.	1151,89	.	10860,29	611,21	485,00	191,63
.	.	3528,16	.	.	6725,18	3710,36	.	13963,70	6565,50	322,75	310,55
.	366,94	27973,30	11108,30	.	47744,12	16116,88	.	103309,54	37055,10	23604,44	8011,46

A törvényhatóság, járás és erdővel bíró község neve		A törvényhatóság, járás és község							
		talajminőség szerint				fajnevek szerint			
		védérdő	futó-homon- kon álló erdő	feltétlen erdőtala- jon álló erdő	nem fel- tétlen erdőtala- jon álló erdő	összesen	tölgy- erdő	bükk- és más lomb- erdő	fenyő- erdő
kataszteri hold									
<b>Somogy vármegye.</b>									
Községek száma: 308									
Lélekszám: 326835; terület: 1165120 k. h.									
<b>1. Kaposvári járás.</b>									
1.	Bárd-Szerásló . . . . .			384.94	289.75	674.71	20.95	653.76	
2.	Báté . . . . .				81.80	81.80	81.80		
3.	Bodrog . . . . .		23.84	20.28	270.44	314.56	282.81	31.75	
4.	Böszénfa . . . . .			1138.17	709.55	1847.72	40.28	1750.46	56.98
5.	Cserénfa . . . . .			1729.00	173.03	1902.03	244.57	1613.19	44.27
6.	Csoknya . . . . .				831.34	831.34	408.12	423.22	
7.	Csombárd . . . . .				13.88	13.88	13.88		
8.	{Gálósfa . . . . .				551.86	551.86	17.00	534.86	
	{Tótváros puszta . . . . .				317.32	317.32		317.32	
9.	Gyarmat . . . . .				1250.96	1250.96		1250.96	
10.	Hajmás . . . . .				689.39	689.39		689.39	
11.	Hedrahely . . . . .				312.58	312.58		312.58	
12.	Hencse . . . . .		500.73	8.12	1.00	509.85		3.22	506.63
13.	Hetes . . . . .		81.04	125.20	365.75	571.99	38.25	312.28	221.36
14.	Homok . . . . .			257.06	544.62	801.68	339.64	417.34	44.70
15.	Jákó . . . . .				60.60	60.60	53.55	7.05	
16.	Juta . . . . .				433.41	433.41	60.66	372.75	
17.	Kadarkút . . . . .			296.42	177.90	474.32	8.70	206.41	259.21
18.	Kapos-Füred . . . . .				816.10	816.10	499.26	230.64	86.20
19.	» Keresztúr . . . . .			355.82	256.64	612.46	89.64	473.15	49.67
20.	» Mérő . . . . .				312.86	312.86		311.30	1.56
21.	» Ujlak . . . . .				85.29	85.29		85.29	
22.	Kercseliget . . . . .			388.83		388.83	60.09	326.32	2.42
23.	Kis-Korpád . . . . .				36.85	36.85	28.15	7.70	1.00
24.	Kisaszond . . . . .				50.57	50.57	16.61	31.93	2.03
25.	Magyar-Egres . . . . .				440.90	440.90	352.00	88.90	
26.	Mosdós . . . . .				143.82	143.82		143.82	
27.	Nagy-Bajom . . . . .	952.39	1206.48	758.31	594.26	3511.44	378.46	2145.42	987.56
28.	Nagy- és Kis-Berki . . . . .				566.96	566.96	454.18	112.78	
29.	Orezi . . . . .				165.10	165.10	165.10		
30.	Pateza . . . . .				334.47	334.47	74.12	143.40	116.95
31.	Sántos . . . . .				477.94	477.94	115.54	362.40	
32.	Sárd . . . . .				660.03	660.03	636.37	23.66	

összes erdőterületéből								Az erdőbirtokhoz tartozó			
a tulajdonos jogi minősége szerint								az 1879. évi XXXI. t.-cz. 17. §. alá tartozó összes erdőterület	a 17. §. alá nem tartozó erdő	egyéb termékeny terület	termékletlen terület
állami erdő	törvényhatósági és községi erdő	egyházi testületek erdeje	közalapítványi erdő	magán-alapítványi erdő	hitbizományi erdő	közbirto-kossági erdő	részvén-yársulati erdő				
kataszteri hold											
.	.	.	.	.	.	.	.	.	674.71	.	.
.	.	.	.	.	.	.	.	.	81.80	.	.
.	.	.	.	.	.	.	.	.	314.56	.	.
.	.	.	.	.	.	56.84	.	56.84	1790.88	.	0.34
.	.	.	.	.	1729.00	69.30	.	1798.90	103.13	.	4.40
.	.	.	.	.	582.00	249.34	.	831.34	.	5.60	.
.	.	.	.	.	.	13.34	.	13.34	0.54	.	0.16
.	.	.	.	.	.	56.53	.	56.53	495.33	.	.
.	.	.	.	.	.	.	.	.	317.32	.	.
.	.	.	.	.	1110.00	35.43	.	1145.43	105.53	.	3.00
.	.	.	.	.	.	60.00	.	60.00	629.39	.	.
.	.	.	.	.	121.20	142.63	.	263.83	48.75	6.20	.
.	.	.	.	.	.	.	.	.	509.85	.	.
.	.	.	313.19	.	258.80	.	.	571.99	.	26.66	5.90
.	.	751.92	.	.	.	49.76	.	801.68	.	.	.
.	.	.	.	.	.	.	.	.	60.60	.	.
.	.	.	.	.	.	60.66	.	60.66	372.75	.	.
.	.	.	.	.	.	.	.	.	474.32	.	.
.	.	.	.	.	713.10	103.00	.	816.10	.	9.10	2.50
.	.	.	.	.	.	70.00	.	70.00	542.46	.	4.10
.	.	.	.	.	.	14.77	.	14.77	298.09	0.23	.
.	.	.	.	.	85.29	.	.	85.29	.	.	.
.	.	.	.	.	.	63.00	.	63.00	325.83	.	.
.	.	.	.	.	.	.	.	.	36.85	.	.
.	.	.	.	.	.	.	.	.	50.57	.	.
.	.	.	.	.	352.00	88.90	.	440.90	.	2.80	.
.	.	.	.	.	.	.	.	.	143.82	.	.
.	.	.	.	.	1166.33	.	.	1166.33	2345.11	15.90	10.90
.	.	.	.	.	.	92.00	.	92.00	474.96	.	.
.	.	.	.	.	.	35.30	.	35.30	129.80	.	.
.	.	.	322.14	.	.	12.33	.	334.47	.	4.23	14.55
.	.	.	.	.	446.04	31.90	.	477.94	.	2.76	1.80
.	.	.	.	.	.	120.00	.	120.00	540.03	.	.

A törvényhatóság, járás és erdővel bíró község neve	A törvényhatóság, járás és község							
	talajminőség szerint					fajnemek szerint		
	véderdő	futo- homo- kon álló erdő	feltétlen erdőtala- lon álló erdő	nem fel- tétlen erdőtala- lon álló erdő	összesen	tölgy- erdő	bük- és más lomb- erdő	fenyő- erdő
33. Simonfa . . . . .	.	.	218.38	.	218.38	24.12	106.44	87.82
34. Szenna . . . . .	.	.	1411.50	190.60	1602.10	190.60	1411.50	.
35. Szent-Balázs . . . . .	.	.	.	1252.77	1252.77	239.25	1013.52	.
36. » Benedek . . . . .	.	.	103.48	39.03	142.51	37.81	104.70	.
37. Szilvás-Szent-Márton . . . . .	.	.	.	92.38	92.38	.	92.38	.
38. Szomajom . . . . .	.	.	.	331.53	331.53	103.02	228.51	.
39. Taszár . . . . .	.	.	.	250.33	250.33	250.33	.	.
40. Toponár . . . . .	.	.	.	491.85	491.85	329.74	162.11	.
41. Töröcske . . . . .	.	.	2433.00	254.83	2687.83	436.24	2122.56	129.23
42. Várda . . . . .	.	.	.	44.38	44.38	.	44.38	.
43. Visnye . . . . .	.	.	.	470.74	470.74	.	470.74	.
44. Vrácsik . . . . .	.	.	213.40	143.59	356.99	144.59	212.40	.
45. Zelicz-Kisfalud . . . . .	.	.	1895.20	91.13	1986.33	132.27	1751.62	102.44
46. » Kislak . . . . .	.	.	748.00	178.15	926.15	183.12	697.62	45.41
47. » Szent-Pál . . . . .	.	.	.	712.82	712.82	161.55	495.89	55.38
összesen	952.89	1812.09	12485.13	16561.70	31811.31	6712.57	22297.92	2800.82
<b>2. Marczali járás.</b>								
1. Balaton-Berény . . . . .	.	.	.	355.07	355.07	355.07	.	.
2. » Keresztúr . . . . .	.	.	10.99	306.61	317.60	317.60	.	.
3. » Szeni-György . . . . .	.	.	125.67	853.40	979.07	979.07	.	.
4. » Ujlak . . . . .	.	.	.	266.61	266.61	266.61	.	.
5. Bize . . . . .	.	.	.	278.17	278.17	278.17	.	.
6. Boronka . . . . .	.	.	378.32	2.63	380.95	23.73	245.16	112.04
7. Böhönye . . . . .	.	.	329.30	1996.10	2325.40	1345.17	672.13	308.10
8. Csákvány . . . . .	.	.	52.74	584.13	637.17	38.74	598.43	.
9. Csömend . . . . .	.	.	488.63	.	488.63	15.26	315.67	157.70
10. Fajs . . . . .	.	.	713.40	94.99	808.39	168.76	214.33	425.40
11. Fehéregyház . . . . .	.	.	.	93.61	93.61	93.61	.	.
12. Felső-Zsitfa . . . . .	.	.	150.78	916.04	1066.82	355.73	599.21	111.88
13. Főnyed . . . . .	.	.	.	24.37	24.37	.	24.37	.
14. Gadány . . . . .	.	.	88.13	317.03	405.16	122.13	257.04	25.99
15. Hollád . . . . .	.	.	.	234.01	234.01	234.01	.	.
16. Keleviz . . . . .	.	.	7.73	.	7.73	.	7.73	.
17. Kéthely . . . . .	.	.	19.72	2074.38	2094.10	1789.58	300.50	4.02

összes erdőterületéből									Az erdőbirtokhoz tartozó			
a tulajdonos jogi minősége szerint									az 1879. évi XXXI. t.cz. 17. §. alá tartozó összes erdőterület	a 17. §. alá nem tartozó erdő	egyéb termékeny terület	termékletlen terület
állami erdő	törvényhatósági és községi erdő	egyházi testületek erdeje	közalapítványi erdő	magánalapítványi erdő	hitbizományi erdő	közbirtokossági erdő	részvény-társulati erdő	kataszteri hold				
.	.	.	.	.	.	83.44	.	83.44	134.94	0.70	.	
.	.	.	.	.	1411.50	141.75	.	1553.25	48.85	4.20	4.57	
.	.	.	.	.	1136.71	46.81	.	1183.52	69.25	10.29	8.75	
.	.	.	121.78	.	.	.	.	121.78	20.73	.	8.40	
.	.	.	.	.	.	289.50	.	289.50	42.03	.	1.08	
.	.	203.60	.	.	.	46.73	.	250.33	.	.	.	
.	.	.	.	.	2433.00	58.13	.	2491.13	196.70	6.30	3.20	
.	.	.	.	.	.	.	.	.	44.98	.	.	
.	.	.	.	.	278.36	.	.	278.36	192.38	3.20	.	
.	.	.	.	.	190.72	.	.	190.72	166.27	.	.	
.	.	.	.	.	1895.20	91.13	.	1986.33	.	.	6.80	
.	.	.	.	.	748.00	78.75	.	826.75	99.40	3.90	2.50	
.	.	.	.	.	590.26	74.69	.	664.95	47.87	3.74	0.80	
.	.	955.52	757.11	.	15247.51	2336.56	.	19296.70	12514.61	105.81	83.75	
.	.	.	.	.	.	109.12	.	109.12	245.95	.	.	
.	.	.	.	.	245.00	72.60	.	317.60	.	10.20	9.50	
.	.	.	.	.	853.40	89.50	.	942.90	36.17	26.20	12.70	
.	.	.	.	.	.	77.09	.	77.09	189.52	.	.	
.	.	.	.	.	.	60.38	.	60.38	217.78	.	.	
.	.	.	.	.	.	.	.	.	380.95	.	.	
.	.	.	.	.	2153.00	26.23	.	2180.15	145.25	62.17	12.30	
.	.	.	.	.	.	22.03	.	22.03	615.14	.	1.07	
.	.	.	.	.	778.39	30.00	.	808.39	488.63	.	.	
.	.	.	.	.	.	36.94	.	93.61	.	81.20	11.81	
.	.	56.67	.	.	.	22.73	.	22.73	1044.09	.	1.00	
.	.	.	.	.	.	24.37	.	24.37	.	.	.	
.	.	.	.	.	.	88.12	.	88.12	317.03	.	.	
.	.	192.29	.	.	.	41.72	.	234.01	.	5.20	.	
.	.	.	.	.	.	.	.	.	7.73	.	.	
.	.	.	.	.	.	124.87	.	124.87	1969.23	.	.	

A törvényhatóság. járás és erdővel bíró község neve	A törvényhatóság, járás és község							
	talajminőség szerint					fajnemek szerint		
	véderdő	futó-homon- kon álló erdő	feltétlen erdőtala- jon álló erdő	nem fel- tétlen erdőtala- jon álló erdő	összesen	tölgy- erdő	bük- és más lomb- erdő	fenyő- erdő
18. Libicz-Kozma . . . . .	1227.92	89.39	633.79	863.47	2814.57	250.05	1409.00	1155.52
19. Marczali . . . . .	.	.	1542.64	2388.11	3930.75	3697.31	37.26	196.18
20. Mesztegnyő . . . . .	.	.	1723.26	2242.22	3965.48	3440.97	524.51	.
21. Nemes-Déd . . . . .	.	.	442.28	442.28	.	.	426.04	16.24
22. Vid . . . . .	.	.	9.00	12.00	21.00	.	12.00	9.00
23. Nikla . . . . .	.	30.34	22.79	99.22	152.35	2.12	76.55	73.68
24. Puszta-Kovácsi . . . . .	158.24	21.72	1.04	504.46	685.46	99.99	349.90	235.57
Kürtös puszta . . . . .	.	.	.	285.54	285.54	43.83	222.92	19.39
25. Sámson . . . . .	.	.	116.83	176.38	293.21	205.14	88.07	.
26. Sávoly . . . . .	.	.	.	798.68	798.68	678.68	120.00	.
27. Simonyi . . . . .	.	.	22.00	1304.27	1326.27	838.34	451.52	36.41
28. Szakácsi . . . . .	.	.	.	583.11	583.11	108.24	474.87	.
29. Szenyér . . . . .	.	.	.	1372.56	1372.56	717.03	655.53	.
30. Szökedences . . . . .	.	.	1040.00	.	1040.00	198.40	721.77	119.83
31. Tapsony . . . . .	.	.	121.55	1478.50	1600.05	1600.05	.	.
32. Tikos . . . . .	.	.	.	74.85	74.85	68.19	6.66	.
33. Vése . . . . .	.	.	.	781.06	781.06	318.64	452.92	9.50
34. Vörs . . . . .	.	.	.	425.45	425.45	306.92	118.53	.
35. Vrászló . . . . .	.	.	109.83	610.43	720.06	234.75	447.48	37.83
összesen	1386.16	141.45	8150.22	22397.76	32075.59	19191.91	9829.40	3054.28
<b>3. Nagy-atádi járás.</b>								
1. Alsó-Segesd . . . . .	.	.	.	2161.05	2161.05	838.42	1322.63	.
2. Aracs . . . . .	.	.	.	244.95	244.95	244.95	.	.
3. Babócsa . . . . .	.	.	.	691.31	691.31	484.36	206.95	.
4. Bélavár . . . . .	.	.	158.00	1270.38	1428.38	1360.12	68.26	.
5. Beleg . . . . .	.	.	.	688.28	688.28	516.28	70.38	101.62
6. Bessenyő . . . . .	436.48	.	658.54	1661.85	2756.87	1974.22	462.58	320.07
7. Bodvicza . . . . .	.	.	.	131.28	131.28	131.28	.	.
8. Bolhás . . . . .	.	71.00	313.19	1184.04	1568.23	264.12	1299.84	4.27
9. Bolhó . . . . .	.	.	.	534.55	534.55	109.13	425.42	.
10. Csokonya . . . . .	.	148.18	1165.83	1863.44	3177.45	2233.05	803.45	140.95
11. Csököl . . . . .	.	.	.	81.50	81.50	81.50	.	.
12. Felső-Segesd . . . . .	.	.	.	1885.49	1885.49	934.16	951.33	.
13. Gige . . . . .	.	.	121.00	83.01	204.01	.	192.39	11.62
14. Görgeteg . . . . .	.	22.36	94.00	1289.62	1405.98	611.64	681.27	113.07



összes erdőterületéből								Az erdőbirtokhoz tartozó			
a tulajdonos jogi minősége szerint								az 1879. évi XXXI. t.-cz. 17. §. alá tartozó összes erdőterület	a 17. §. alá nem tartozó erdő	egyéb terményterület	termékterület
állami erdő	törvényhatósági és községi erdő	egyházi testületek erdeje	közalapítványi erdő	magánalapítványi erdő	hitbizományi erdő	közbirto-kossági erdő	részvény-társulati erdő				
kataszteri hold											
.	.	.	.	.	.	32.00	.	32.00	2782.57	.	.
.	.	.	.	.	.	193.46	.	193.46	3737.29	.	.
.	.	.	.	.	.	72.28	.	72.28	3893.26	.	.
.	.	16.86	.	.	.	2.40	.	19.26	423.02	.	.
.	.	.	.	.	.	.	.	.	21.00	.	.
.	.	.	.	.	.	.	.	.	152.35	.	.
.	.	.	.	.	136.10	.	.	136.10	549.36	.	7.60
.	.	.	.	.	.	.	.	.	285.54	.	.
.	.	277.00	.	.	.	.	.	277.00	16.21	8.80	.
.	.	.	.	.	740.60	58.08	.	798.68	.	41.20	58.03
.	.	.	.	.	.	8.75	.	8.75	1317.52	0.25	.
.	.	12.60	.	.	.	.	.	12.60	570.51	.	.
.	.	1029.57	.	.	.	129.00	.	1158.57	213.99	.	3.20
.	.	.	.	.	.	38.65	.	38.65	1001.35	.	.
.	.	1251.34	.	.	.	120.00	.	1371.34	228.71	.	7.32
.	.	.	.	.	48.09	26.76	.	74.85	.	1.04	3.44
.	.	.	.	.	.	97.70	.	97.70	683.36	.	.
.	.	.	.	.	332.82	92.63	.	425.45	.	26.82	67.18
.	.	.	.	.	.	14.62	.	14.62	705.44	.	0.78
.	.	2836.33	.	.	5288.30	1712.06	.	9836.69	22238.90	263.68	196.83
.	.	.	.	.	.	1681.60	142.95	1824.55	336.50	35.10	90.40
.	.	.	.	.	.	.	95.00	95.00	149.95	0.51	0.49
.	.	.	.	.	.	.	156.12	156.12	535.19	.	.
.	.	.	.	.	1247.48	68.20	.	1315.68	112.70	53.18	37.09
.	.	.	.	.	638.82	.	.	638.82	49.16	6.38	4.38
.	.	.	.	.	609.67	.	.	609.67	2146.90	28.10	.
.	.	.	.	.	.	.	.	.	131.28	.	.
.	.	.	.	.	200.21	64.50	.	264.71	1303.52	9.65	10.66
.	.	.	.	.	.	109.13	.	109.13	425.42	.	.
.	.	.	.	.	.	328.50	.	328.50	2848.95	.	.
.	.	81.50	.	.	.	.	.	81.50	.	1.80	2.00
.	.	.	.	.	1436.76	185.25	.	1621.95	263.54	13.90	7.60
.	.	.	.	.	121.00	.	.	121.00	83.01	.	.
.	.	930.00	.	.	.	152.25	.	1082.25	323.73	14.00	70.40



A törvényhatóság, járás és erdővel bíró község neve	A törvényhatóság, járás és község							
	talajminőség szerint					fajnemek szerint		
	véderdő	futo- homon- kon álló erdő	feltétlen erdőtala- jon álló erdő	nem fel- tétlen erdőtala- jon álló erdő	összesen	tölgy- erdő	bákk- és más lomb- erdő	fenyő- erdő
15. Háromfa-Agarév . . . . .	.	.	.	1609,25	1609,25	1609,25	.	.
16. Henész . . . . .		10,00	194,11	1102,79	1306,90	1082,28	224,62	.
17. Heresznye . . . . .	.	.	.	144,95	144,95	144,95	.	.
18. Homok-Szent-György <sup>1)</sup> . . . . .		155,49	306,36	2896,10	3357,95	1978,21	1318,68	61,06
19. Hosszufalu . . . . .		10,00	143,41	90,75	244,16	79,61	164,55	.
20. Kis-Kovácsi . . . . .	.	.	.	222,69	222,69	.	222,69	.
21. Kivadár . . . . .	.	.	197,51	704,66	902,17	296,12	594,57	11,48
22. Komlósd . . . . .	.	.	.	161,36	161,36	63,89	97,47	.
23. Kónyi . . . . .	.	.	.	446,29	446,29	355,87	90,42	.
24. Kutas . . . . .	132,38	125,22	298,11	356,09	911,80	221,01	468,34	222,45
25. Lábod . . . . .		109,78	929,22	3039,39	4078,39	2765,14	651,32	661,99
26. Mike . . . . .		41,86	60,41	1501,70	1603,97	1223,90	281,63	98,44
27. Nagy-Atád . . . . .	.	.	60,00	729,14	789,14	359,51	418,05	11,88
28. » Korpád . . . . .	.	.	10,91	1212,91	1223,82	1185,65	38,17	.
29. Ötvös . . . . .	.	.	.	534,95	534,95	487,79	47,16	.
30. Péterháza . . . . .	.	.	.	212,97	212,97	42,13	170,84	.
31. Rinya-Szent-Király . . . . .	.	.	.	1642,19	1642,19	951,26	688,59	2,34
32. » Ujlak . . . . .	.	.	.	1141,95	1141,95	1141,95	.	.
33. Szabás . . . . .	.	.	.	364,35	364,35	124,42	239,93	.
34. Szentés <sup>2)</sup> . . . . .	.	.	.	125,30	125,30	50,82	74,48	.
35. Szobb . . . . .	.	.	657,32	2931,86	3589,18	3589,18	.	.
36. Tarany . . . . .	.	.	360,00	3221,56	3581,56	3147,40	434,16	.
37. Tarnócza . . . . .	.	.	1700,00	3158,57	4858,57	1271,04	2985,51	602,02
38. Ujnép . . . . .	.	.	152,75	181,78	334,53	334,53	.	.
39. Visonta . . . . .		161,06	200,61	477,99	839,66	17,05	702,55	120,06
40. Vizvár . . . . .	.	.	210,00	1530,25	1740,25	1723,78	16,47	.
összesen	568,86	854,95	8213,97	43289,85	52927,63	34029,97	16414,70	2482,96
<b>4. Igali járás.</b>								
1. Atcsa . . . . .	.	.	260,00	810,75	1070,75	857,65	213,10	.
2. Andocs . . . . .	.	.	147,00	429,63	576,63	576,63	.	.
3. Aszaló . . . . .	.	.	.	622,50	622,50	388,46	234,04	.
4. Attala . . . . .	.	.	.	79,70	79,70	79,70	.	.
5. Bonnya . . . . .	.	.	45,65	449,77	495,42	316,34	179,08	.
6. Büssü . . . . .	.	.	.	561,85	561,85	561,85	.	.

<sup>1)</sup> E kisközség közigazgatásilag a szigetvári, de területileg ezen járáshoz tartozik.

<sup>2)</sup> „

összes erdőterületéből									Az erdőbirtokhoz tartozó		
a tulajdonos jogi minősége szerint									egyéb termékeny terület	termékenyen terület	
állami erdő	törvényhatósági és községi erdő	egyházi testületek erdeje	közalapítványi erdő	magánalapítványi erdő	hitbizományi erdő	közbirto-kossági erdő	részvény-társulati erdő	az 1879. évi XXXI. t.-cz. 17. §-ná tartozó összes erdőterület			a 17. §-ná nem tartozó erdő
kataszteri hold											
					1070.37	185.62		1255.99	353.26	5.77	26.72
						38.25		38.25	1268.65		
							110.00	110.00	144.95		
						56.22		56.22	187.94		4.03
					143.00	79.69		222.69		70.00	17.01
						69.00		69.00	92.36		
					355.87			355.87	90.42	67.20	
						59.81		59.81	851.98		
						104.06		104.06	3974.33		
									1603.97		
						92.00		92.00	697.14		
						72.19		72.19	1151.63		
						39.58		39.58	495.37		
						63.19		63.19	149.78		
						39.94		39.94	1602.25		
						90.00		90.00	1051.93		1.20
						190.50		190.50	173.85		0.47
						53.22		53.22	72.08		
		3141.47				95.91		3237.38	351.80	331.21	70.14
					2938.17	260.62		3198.79	382.77	56.18	156.81
						90.00		90.00	4858.57		
									244.53		
									839.66		
		37.16			1488.33			1525.49	214.76	16.76	37.81
		4190.13			11931.52	3091.70		19213.35	33714.28	709.74	537.21
		942.50				128.25		1070.75		17.20	4.90
		397.00				179.83		576.63		4.20	
					525.50	97.00		622.50		3.10	4.26
		79.70						79.70			
						153.74		153.74	341.68		15.69
						127.16		127.16	434.69		5.19

A törvényhatóság, járás és erdővel bíró község neve	A törvényhatóság, járás és község							
	talajminőség szerint					fajnemek szerint		
	véderdő	futó-homon- kon álló erdő	feltétlen erdőtala- jon álló erdő	nem fel- tétlen erdőtala- jon álló erdő	összesen	tölgy- erdő	bökk- és más lomb- erdő	fenyő- erdő
7. Csoma . . . . .	.	.	.	114.02	114.02	98.36	15.66	.
8. Döröcske . . . . .	.	.	.	304.36	304.36	.	304.36	.
9. Eesény . . . . .	.	.	29.94	80.19	110.13	97.34	12.79	.
10. Fiad . . . . .	.	.	.	3.50	3.50	3.50	.	.
11. Fonó . . . . .	.	.	.	240.45	240.45	240.45	.	.
12. Geszti . . . . .	80.00	.	60.00	115.84	255.84	102.56	103.42	49.86
13. Gölle . . . . .	.	.	.	266.70	266.70	266.70	.	.
14. Gyalán . . . . .	.	.	.	7.74	7.74	7.74	.	.
15. Igal . . . . .	.	.	.	999.98	999.98	600.44	399.54	.
16. Kára . . . . .	.	.	.	390.39	390.39	154.04	235.45	.
17. Kazsok . . . . .	.	.	.	29.22	29.22	29.22	.	.
18. Kis-Bár . . . . .	.	.	380.25	1226.64	1606.89	791.14	815.75	.
19. Magyar-Atád . . . . .	.	.	.	110.84	110.84	110.84	.	.
20. Mernye . . . . .	.	.	61.00	641.90	702.90	470.13	180.64	52.13
21. Miklósi . . . . .	.	.	.	263.43	263.43	158.24	105.19	.
22. Moesolád . . . . .	.	.	54.27	200.50	254.77	237.75	9.89	7.13
23. Polány . . . . .	.	.	.	294.31	294.31	294.31	.	.
24. Ráksi . . . . .	.	.	.	725.95	725.95	706.52	19.43	.
25. Somodor . . . . .	.	.	.	394.19	394.19	214.88	179.31	.
26. Szabadi . . . . .	.	.	.	142.68	142.68	14.55	128.13	.
27. Szent-Gáloskér . . . . .	.	.	.	681.31	681.31	681.31	.	.
28. Szill . . . . .	.	.	.	838.54	838.54	806.12	32.42	.
29. Szorosad . . . . .	.	.	.	310.45	310.45	257.14	53.31	.
30. Török-Koppány . . . . .	.	.	.	1222.00	1222.00	912.85	309.15	.
31. Zimány . . . . .	.	.	.	157.72	157.72	157.72	.	.
összesen	80.00	.	1038.11	12717.05	13835.16	10195.38	3530.66	109.12
<b>5. Szigetvári járás.</b>								
1. Almamellék . . . . .	.	.	78.37	3252.23	3330.60	39.23	3291.37	.
2. Apáti . . . . .	.	.	.	83.56	83.56	25.14	58.42	.
3. Bares . . . . .	.	.	.	1217.80	1217.80	812.80	401.24	3.76
4. Basal . . . . .	.	.	.	9.54	9.54	.	9.54	.
5. Bécz . . . . .	.	.	103.68	1157.69	1261.37	30.48	1230.89	.
6. Boldogasszonyfa . . . . .	.	.	101.37	165.50	266.87	68.49	135.06	63.32
7. Bűrűs . . . . .	.	.	.	1038.70	1038.70	.	1038.70	.

Összes erdőterületéből										Az erdőbirtokhoz tartozó			
a tulajdonos jogi minősége szerint										az 1879. évi XXXI. t.-cz. 17. § alá tartozó összes erdőterület	a 17. § alá nem tartozó erdő	egyéb termékeny terület	terméketlen terület
állami erdő	törvényhatósági és községi erdő	egyházi testületek erdeje	közalapítványi erdő	magánalapítványi erdő	hitbizományi erdő	közbirto-kossági erdő	részvény-társulati erdő	kataszteri hold					
.	.	.	.	.	.	.	.	.	.	114.02	.	.	
.	.	.	.	.	.	69.28	.	69.28	69.28	235.08	.	5.60	
.	.	.	.	.	.	12.79	.	12.79	12.79	97.30	.	.	
.	.	.	.	.	.	.	.	.	.	3.50	.	.	
.	.	205.20	.	.	.	35.25	.	35.25	240.45	.	.	.	
.	.	.	.	.	.	80.00	.	80.00	80.00	175.84	.	.	
.	.	266.70	.	.	.	.	.	.	266.70	.	.	.	
.	.	.	.	.	.	.	.	.	.	7.74	.	.	
.	.	.	.	.	.	410.30	.	410.30	410.30	589.68	.	.	
.	.	.	.	.	.	8.58	.	8.58	8.58	381.81	.	.	
.	.	.	.	.	.	.	.	.	.	29.32	.	.	
.	.	1337.00	.	.	.	.	.	229.00	1566.00	40.89	35.16	23.07	
.	.	.	.	.	.	.	.	.	.	110.84	.	.	
.	.	515.40	.	.	.	.	.	187.50	702.90	.	.	.	
.	.	.	.	.	.	.	.	91.92	91.92	171.51	.	.	
.	.	.	.	.	.	.	.	.	.	254.77	.	.	
.	.	629.00	.	.	.	.	.	71.60	71.60	222.71	.	1.89	
.	.	.	.	.	.	.	.	96.05	725.95	.	17.14	5.42	
.	.	.	.	.	.	.	.	.	.	394.19	.	.	
.	.	.	.	.	.	20.00	.	20.00	20.00	122.68	.	1.34	
.	.	.	.	.	.	612.00	.	612.00	612.00	69.31	5.00	.	
.	.	.	.	.	.	.	.	94.09	94.09	744.45	.	1.67	
.	.	264.00	.	.	.	46.45	.	46.45	310.45	.	1.60	15.10	
.	.	521.00	.	.	.	573.00	128.00	128.00	1222.00	.	7.00	7.34	
.	.	.	.	.	.	.	.	.	.	157.72	.	.	
.	.	5157.50	.	.	.	1710.50	2267.49	2267.49	9135.49	4699.67	90.40	91.47	
.	.	.	.	.	.	.	.	78.37	78.37	3252.23	.	.	
.	.	.	.	.	.	40.00	.	40.00	40.00	43.58	.	.	
.	.	.	.	.	.	129.36	.	129.36	129.36	1088.44	.	.	
.	.	.	.	.	.	9.06	.	9.06	9.06	0.48	.	.	
.	.	.	.	.	.	103.68	.	103.68	103.68	1157.69	.	.	
.	.	.	.	.	.	23.72	.	23.72	23.72	243.15	.	.	
.	.	.	.	.	.	26.25	.	26.25	26.25	1012.45	.	.	

A törvényhatóság, járás és erdővel bíró község neve	A törvényhatóság, járás és község							
	talajminőség szerint					fajnemek szerint		
	véderdő	fűtő- homon- kon álló erdő	feltétlen erdőtala- lon álló erdő	nem fel- tétlen erdőtala- lon álló erdő	összesen	tölgy- erdő	bükk- és más lomb- erdő	fenyő- erdő
8. Csertő . . . . .	.	.	125.71	175.10	301.11	114.86	162.44	23.81
9. Darány . . . . .	190.00	.	.	259.76	449.76	20.22	429.54	.
10. Dráva-Keresztúr . . . . .	.	.	.	59.33	59.33	.	59.33	.
11. » Szent-Márton . . . . .	.	.	.	488.24	488.24	161.13	327.11	.
12. » Tamási . . . . .	20.00	.	.	455.28	475.28	159.28	221.99	94.01
13. Dráva-fok . . . . .	.	.	.	403.29	403.29	80.00	323.29	.
14. Endrőcz . . . . .	.	.	.	408.52	408.52	.	408.52	.
15. Gárdony . . . . .	.	.	.	208.96	208.96	180.23	28.73	.
16. Gyöngyösmellék . . . . .	.	.	.	49.34	49.34	43.70	3.31	2.33
17. Hatvan . . . . .	.	.	.	299.63	299.63	57.05	242.58	.
18. Hobol . . . . .	.	.	.	457.36	457.36	85.43	371.93	.
19. Istvándi . . . . .	20.90	122.31	751.50	.	894.77	.	730.85	163.92
20. Kálmánca . . . . .	.	55.31	.	3785.89	3841.20	2305.44	1431.84	103.92
21. Kastélyos-Dombó . . . . .	.	.	.	153.95	153.95	7.25	146.70	.
22. Kis-Dobsza . . . . .	.	.	.	404.50	404.50	354.98	.	49.52
23. » Tamási . . . . .	.	.	.	4.39	4.39	.	4.39	.
24. Lakócsa . . . . .	.	.	.	1500.36	1500.36	1220.14	280.22	.
25. Magyar-Lad . . . . .	.	.	.	103.73	103.73	20.86	82.87	.
26. » Lukafa . . . . .	.	.	.	717.90	717.90	268.65	375.36	73.89
27. » Ujfalu . . . . .	.	.	.	139.80	139.80	55.84	83.96	.
28. Markócz . . . . .	.	.	.	25.13	25.13	25.13	.	.
29. Merenye . . . . .	.	.	.	182.07	182.07	89.83	79.26	12.98
30. Molvány . . . . .	.	.	.	133.93	133.93	34.50	99.43	.
31. Mozsgó . . . . .	.	.	.	1041.43	1041.43	34.48	1006.95	.
32. Nagy-Dobsza . . . . .	.	.	.	166.25	166.25	166.25	.	.
33. » Hárságy . . . . .	.	.	161.92	1248.14	1410.06	277.74	1132.32	.
34. Nemeske . . . . .	.	.	.	37.50	37.50	37.50	.	.
35. Német-Lad . . . . .	.	.	.	759.15	759.15	457.20	293.56	8.39
36. » Ujfalu . . . . .	.	.	.	94.92	94.92	10.41	84.51	.
37. Patosfa . . . . .	.	.	.	600.66	600.66	20.13	580.53	.
38. Pettend . . . . .	.	.	.	324.91	324.91	324.91	.	.
39. Potony . . . . .	.	.	.	267.33	267.33	267.33	.	.
40. Révfalu . . . . .	.	.	.	184.89	184.89	8.25	176.64	.
41. Szent-Borbás . . . . .	.	.	.	141.59	141.59	13.50	128.09	.
42. » László . . . . .	.	.	.	117.13	117.13	11.79	105.34	.
43. Szigetvár . . . . .	.	.	.	36.89	36.89	36.89	.	.

Összes erdőterületéből									Az erdőbirtokhoz tartozó			
a tulajdonos jogi minősége szerint									az 1879. évi XXXI. t.-cz. 17. §. alá tartozó összes erdőterület	a 17. §. alá nem tartozó erdő	egyéb termékeny terület	termékletlen terület
állami erdő	törvényhatósági és községi erdő	egyházi testületek erdeje	közalapítványi erdő	magánalapítványi erdő	hitbizományi erdő	közbirtokossági erdő	részvénytársulati erdő	kataszteri hold				
.	.	.	.	.	175.40	.	.	175.40	125.71	8.00	.	
.	.	.	.	.	.	282.00	.	282.00	167.76	.	.	
.	.	.	.	.	.	32.80	.	32.80	26.53	.	.	
.	.	225.70	.	.	.	62.76	.	288.46	199.73	.	9.85	
.	.	.	.	.	.	34.89	.	34.89	440.39	.	.	
.	.	.	.	.	.	80.00	.	80.00	323.29	.	.	
.	.	.	.	.	.	.	.	.	408.52	.	.	
.	.	.	.	.	.	38.60	.	38.60	170.36	.	1.40	
.	.	.	.	.	.	40.00	.	40.00	9.34	0.83	.	
.	.	.	.	.	.	80.90	.	80.90	218.73	.	.	
.	.	.	.	.	.	85.22	.	85.22	372.14	.	.	
.	.	.	.	.	530.10	.	.	530.10	364.67	.	.	
.	.	.	.	.	.	144.00	.	144.00	3697.20	.	.	
.	.	.	.	.	.	71.56	.	71.56	82.39	.	0.44	
.	.	363.82	.	.	.	.	.	363.82	40.68	1.43	1.34	
.	.	.	.	.	.	4.39	.	4.39	.	.	.	
.	.	.	1399.48	.	.	100.88	.	1500.36	.	15.20	123.77	
.	.	.	.	.	.	103.73	.	103.73	.	.	2.97	
.	.	.	.	.	.	685.71	32.19	717.90	.	23.06	5.24	
.	.	.	.	.	.	23.70	.	23.70	116.10	.	.	
.	.	.	.	.	.	25.13	.	25.13	.	.	.	
.	.	.	.	.	147.80	.	.	147.80	34.27	.	.	
.	.	.	.	.	.	34.50	.	34.50	99.43	.	.	
.	.	.	.	.	.	66.84	.	66.84	974.50	.	.	
.	.	.	.	.	.	80.00	.	80.00	86.25	.	.	
.	.	.	.	.	.	89.44	.	89.44	1320.62	.	.	
.	.	.	.	.	.	30.48	.	30.48	7.02	.	.	
.	.	.	.	.	137.95	100.31	.	238.26	520.89	7.70	1.64	
.	.	.	.	.	.	27.19	.	27.19	67.73	.	.	
.	.	.	.	.	.	80.00	.	80.00	520.66	.	.	
.	.	282.80	.	.	.	.	.	282.80	42.11	.	.	
.	.	.	224.38	.	.	.	.	.	.	1.80	3.93	
.	.	.	.	.	173.07	11.82	.	184.89	.	4.83	17.62	
.	.	.	.	.	.	13.50	.	13.50	128.09	.	.	
.	.	.	.	.	.	62.34	.	62.34	54.79	.	.	
.	.	.	.	.	.	.	.	.	36.89	.	.	



A törvényhatóság, járás és erdővel bíró község neve	A törvényhatóság, járás és község							
	talajminőség szerint					fajnevek szerint		
	véderdő	futó- homo- kon álló erdő	feltétlen erdőtala- jon álló erdő	nem fel- tétlen erdőtala- jon álló erdő	összesen	tölgy- erdő	bők- és más lomb- erdő	fenyő- erdő
44. Szörény . . . . .	.	.	.	52.33	52.33	10.99	41.34	.
45. Sztára . . . . .	.	.	.	101.07	101.07	18.24	82.83	.
46. Szulimán . . . . .	.	.	.	844.40	844.40	.	844.40	.
47. Szulok . . . . .	.	.	.	79.88	79.88	.	77.65	2.23
48. Teklafalu . . . . .	.	.	.	119.79	119.79	.	119.79	.
49. Tót-Keresztur . . . . .	.	.	.	1464.36	1464.36	375.89	1088.47	.
50. » Ujfalu . . . . .	.	.	.	454.60	454.60	434.52	20.08	.
51. Várad . . . . .	.	.	.	324.80	324.80	7.41	317.39	.
52. Viszló . . . . .	.	10.00	.	433.22	443.22	76.03	349.92	17.27
53. Zádor . . . . .	.	.	.	599.03	599.03	373.75	225.28	.
54. Zsibót . . . . .	.	.	.	282.41	282.41	75.39	207.02	.
összesen	20.90	387.62	1332.61	27118.46	28859.59	9299.26	18940.98	619.35
<b>6. Lengyeltóti járás.</b>								
1. Buzsák . . . . .	.	.	115.88	765.00	880.88	705.82	59.18	115.88
2. Edde . . . . .	.	.	.	609.69	609.69	429.47	165.26	14.96
3. Falu-Szemes . . . . .	.	.	.	378.85	378.85	378.85	.	.
4. Gamás . . . . .	.	.	1223.62	2353.00	3576.62	2937.24	561.02	78.36
5. Jád . . . . .	.	.	.	627.68	627.68	253.72	373.96	.
6. Kis-Berény . . . . .	.	.	115.62	97.84	213.46	29.62	155.81	28.03
7. Látrány . . . . .	.	.	159.00	366.73	525.73	394.21	131.52	.
8. Lelle . . . . .	.	.	.	278.26	278.26	278.26	.	.
9. Lengyeltóti-Hács . . . . .	.	67.50	350.99	372.54	791.03	547.78	200.29	42.96
10. Osztopán . . . . .	.	.	31.74	110.00	141.74	60.88	45.43	35.43
11. Öreglak . . . . .	.	.	.	167.66	167.66	121.87	14.90	31.39
12. Ószöd . . . . .	.	.	.	48.10	48.10	19.36	28.74	.
13. Pamuk . . . . .	.	.	21.60	392.15	413.75	261.59	152.16	.
14. Somogyvár . . . . .	.	.	.	2610.67	2610.67	1931.43	508.52	170.72
15. Szőlős-Győrök . . . . .	.	.	53.74	519.81	573.55	560.93	12.62	.
16. » Kislak . . . . .	.	.	66.00	1.01	67.01	67.01	.	.
17. Táska . . . . .	.	.	.	11.76	11.76	.	5.76	6.00
18. Tót-Gyugy . . . . .	.	.	.	1135.36	1135.36	1121.56	13.80	.
19. » Szent-Pál . . . . .	.	.	.	200.00	200.00	200.00	.	.
20. Túr . . . . .	.	.	1903.93	702.69	2606.62	1816.81	789.81	.
21. Vámos . . . . .	.	.	.	571.39	571.39	430.46	83.22	57.71

összes erdőterületéből								Az erdőbirtokhoz tartozó			
a tulajdonos jogi minősége szerint								az 1879. évi XXXI. t.-cz. 17. §. alá tartozó összes erdőterület	a 17. §. alá nem tartozó erdő	egyéb termékeny terület	termékellen terület
állami erdő	örvényhatósági és községi erdő	egyházi testületek erdeje	közalapítványi erdő	magánalapítványi erdő	hitbizományi erdő	közbirto-kossági erdő	részvény-társulati erdő				
kataszteri hold											
.	.	.	.	.	.	52.33	.	52.33	.	.	.
.	.	.	.	.	60.29	40.78	.	101.07	.	4.31	.
.	.	.	.	.	.	135.00	.	135.00	.	.	2.74
.	.	.	.	.	.	.	.	.	79.88	.	.
.	.	.	.	.	.	.	.	.	119.79	.	.
.	.	.	.	.	.	66.19	.	66.19	1398.17	.	.
.	.	.	410.72	.	.	43.88	.	454.60	.	17.85	5.40
.	.	.	.	.	.	13.12	.	13.12	311.68	.	.
.	.	.	.	.	.	90.00	.	90.00	353.22	.	.
.	.	.	.	.	.	87.19	.	87.19	511.84	.	1.41
.	.	.	.	.	.	8.25	.	8.25	274.16	.	.
.	.	872.32	2034.78	.	1910.32	2829.10	.	7646.52	21213.07	84.98	177.95
.	.	.	.	.	876.05	.	.	876.05	4.83	.	.
.	.	.	.	.	.	27.19	.	27.19	582.50	.	.
.	.	.	.	.	.	.	.	.	378.85	.	.
.	534.16	.	.	.	2588.09	130.00	.	3253.15	323.47	3.26	4.62
.	.	.	.	.	503.00	124.68	.	627.68	.	5.50	1.00
.	.	.	.	.	213.46	.	.	213.46	.	.	.
.	.	.	.	.	372.60	.	.	372.60	153.12	.	.
.	.	.	.	.	.	.	.	.	278.26	.	.
.	.	.	.	.	733.02	.	.	733.02	58.01	5.76	12.80
.	.	.	.	.	.	.	.	.	141.74	.	.
.	.	.	.	.	167.66	.	.	167.66	.	.	.
.	48.10	.	.	.	.	.	.	48.10	.	.	.
.	.	.	.	.	.	.	.	.	413.75	.	.
.	.	.	.	.	.	145.88	.	145.88	2464.79	.	.
.	.	.	.	.	.	.	.	.	573.55	.	.
.	.	.	.	.	.	.	.	.	67.01	.	.
.	.	.	.	.	.	.	.	.	11.76	.	.
.	.	.	.	.	70.60	.	.	70.60	1064.74	1.25	.
.	.	.	.	.	200.00	.	.	200.00	.	.	.
.	.	.	.	.	731.52	.	.	731.52	1875.10	19.57	.
.	.	.	.	.	403.10	42.75	.	445.85	125.54	7.80	0.60

A törvényhatóság, járás és erdővel bíró község neve	A törvényhatóság, járás és község							
	talajminőség szerint					fajnemek szerint		
	véderdő	futo- homo- kon álló erdő	feltétlen erdőtala- jon álló erdő	nem fel- tétlen erdőtala- jon álló erdő	összesen	tölgy- erdő	bükk- és más lomb- erdő	fenyő- erdő
22. Varjaskér . . . . .	.	.	.	11.29	11.29	.	11.29	.
23. Visz . . . . .	.	.	96.34	22.51	118.85	117.61	1.24	.
összesen	.	67.50	4138.46	12353.99	16559.95	12663.98	3314.53	581.44
<b>7. Csurgói járás.</b>								
1. Alsók . . . . .	.	.	.	343.85	343.85	296.84	47.01	.
2. Antalfalu . . . . .	.	22.65	153.23	1482.07	1657.05	1278.35	353.95	25.65
3. Bagola-Sáncz . . . . .	.	.	.	553.10	553.10	514.21	38.89	.
4. Belezna . . . . .	.	.	.	1567.54	1567.54	588.54	975.95	3.05
5. Berzeneze . . . . .	.	.	130.00	1401.14	1531.14	1123.26	407.88	.
6. Bükkösd . . . . .	.	.	.	314.61	314.61	.	314.61	.
7. Csicsó . . . . .	.	.	.	542.50	542.50	387.49	155.01	.
8. Csurgó . . . . .	.	.	.	925.67	925.67	852.84	72.83	.
9. Gyékényes . . . . .	.	.	.	1527.73	1527.73	824.62	700.36	2.75
10. Horvát-Szent-Miklós . . . . .	.	.	.	654.90	654.90	273.12	339.02	42.76
11. Iháros . . . . .	.	.	.	2477.68	2477.68	2390.30	87.38	.
12. Iháros-Berény . . . . .	.	.	.	4727.14	4727.14	1029.63	3560.21	137.30
13. Inke . . . . .	.	44.00	502.19	2421.63	2967.82	358.10	2541.72	68.00
14. Liszó . . . . .	.	.	.	2493.46	2493.46	2375.55	111.69	6.22
15. Miháld . . . . .	.	.	.	678.74	678.74	314.71	294.12	69.91
16. Nagy-Marton . . . . .	.	.	.	1190.89	1190.89	393.54	762.11	35.24
17. Órtilos . . . . .	.	100.00	300.00	400.40	800.10	146.30	364.42	289.68
18. Pat . . . . .	.	.	.	451.95	451.95	233.26	218.69	.
19. Pátró . . . . .	.	.	.	145.06	145.06	.	145.06	.
20. Pogány-Szent-Péter . . . . .	.	.	.	611.24	611.24	360.87	250.87	.
21. Porrog . . . . .	.	.	.	746.98	746.98	208.33	520.79	17.86
22. Porrog-Szent-Király . . . . .	.	.	.	651.14	651.14	164.76	486.38	.
23. » » Pál . . . . .	.	.	.	19.75	19.75	.	19.75	.
24. Sand . . . . .	.	.	.	211.12	211.12	35.70	175.42	.
25. Sarkad . . . . .	.	.	.	15.00	15.00	15.00	.	.
26. Surd . . . . .	.	.	68.00	785.45	853.45	538.82	284.54	30.09
27. Szentá . . . . .	.	376.53	1154.43	5556.07	7087.03	6877.85	209.18	.
28. Udvarhely . . . . .	.	.	.	3386.57	3386.57	2937.12	449.45	.
29. Zákány . . . . .	.	.	.	569.90	569.90	153.61	374.86	41.43
összesen	.	543.18	2307.85	36853.28	39704.31	24672.22	14262.15	769.94

összes erdőterületéből									Az erdőbirtokhoz tartozó			
a tulajdonos jogi minősége szerint									az 1879. évi XXXI. t.-cz. 17. §. alá tartozó összes erdőterület	a 17. §. alá nem tartozó erdő	egyéb termékeny terület	terméketlen terület
Állami erdő	törvényhatósági és községi erdő	egyházi testületek erdeje	közalapítványi erdő	magánalapítványi erdő	hitbizományi erdő	közbirto-kossági erdő	részvény-társalati erdő					
kataszteri hold												
									11.29			
									118.85			
		582.26			6789.40	541.10		7912.76	8647.19	43.14	19.02	
					287.60	56.25		343.85		7.20		
						48.16		48.16	1609.79	1.34	2.05	
						47.08		47.08	506.02	2.92		
	576.00					152.72		728.72	838.82	5.75	21.01	
		47.00			555.75	381.67		984.42	546.72	16.82	26.47	
						21.25		21.25	293.36			
						30.17		30.17	512.33			
		34.27			792.68	98.72		925.67		21.23	14.00	
					1018.10	149.50		1167.60	360.13	18.60	25.87	
						136.98		136.98	517.92	7.04	1.10	
						118.00		118.00	2359.68			
						194.88		194.88	4532.26		3.96	
						137.20		137.20	2830.62			
						62.57		62.57	2430.89			
		90.20				50.05		140.25	538.49	0.20		
					871.25	64.97		936.22	254.67	42.53	6.00	
					697.10	51.78		748.88	51.52	48.70		
						31.50		31.50	420.45			
						27.80		27.80	117.26			
						54.44		54.44	556.80		2.44	
					455.47	60.00		515.47	231.51	13.00	1.00	
					267.12	87.00		354.12	297.02	27.75	4.82	
						19.75		19.75				
						60.75		60.75	150.37			
						15.00		15.00				
					720.70	132.75		853.45				
					6878.03	153.00		7031.03	56.00	253.54	1138.62	
					2958.23	165.00		3123.23	263.34	121.53	141.12	
					512.50	57.40		569.90				
	576.00	171.47			16014.53	2666.34		19428.34	20275.97	588.15	1388.46	

A törvényhatóság, járás és erdővel bíró község neve	A törvényhatóság, járás és község							
	talajminőség szerint					fajnevek szerint		
	véderdő	futo- homon- kon álló erdő	feltétlen erdőtala- lon álló erdő	nem fel- tétlen erdőtala- lon álló erdő	összesen	tölgy- erdő	bük- és más lomb- erdő	fenyő- erdő
<b>8. Tabi járás.</b>								
1. Ádánd . . . . .			0.74	77.28	78.02	78.02		
2. Bábony . . . . .			43.37	209.55	252.92	231.04	21.88	
3. Bálványos . . . . .			139.65	53.31	192.96	70.14	122.82	
4. Csepely . . . . .			1063.88		1063.88	560.27	503.61	
5. Endréd . . . . .			374.00	1812.90	2186.90	1633.68	553.22	
6. Kapoly . . . . .				870.02	870.02	490.71	379.31	
7. Karád . . . . .			390.58	3088.68	3479.26	1778.13	1701.13	
8. Kereki . . . . .			336.55	774.60	1111.15	1043.24	67.91	
9. Kiliti . . . . .				447.44	447.44	447.44		
10. Köröshegy . . . . .			189.05	726.43	915.48	908.43		7.05
11. Köttele . . . . .			105.00	120.68	225.68	154.68	71.00	
12. Megyer . . . . .			70.00	134.16	204.16	64.12	140.04	
13. Nágocs . . . . .				562.29	562.29	450.32	111.97	
14. Nagy-Berény . . . . .				929.45	929.45	929.45		
15. Német-Egres . . . . .				228.32	228.32	228.32		
16. Nyim . . . . .				192.92	192.92	18.83	174.09	
17. Pusztta-Szemes . . . . .				961.13	961.13	961.13		
18. Ságvár . . . . .			587.00	2868.10	3455.10	2447.63	1007.47	
19. Som . . . . .				54.75	54.75	54.75		
20. Szárszó . . . . .			35.00	93.38	128.38	128.38		
21. Szőlád . . . . .			229.10	307.12	536.22	437.22	99.00	
22. Tab . . . . .				196.77	196.77	70.86	125.91	
23. Torvaj . . . . .			131.00	548.75	679.75	484.67	195.08	
24. Város-Hidvég . . . . .				574.27	574.27	574.27		
25. Zala . . . . .			175.82	185.51	361.33	242.12	119.21	
26. Zamárdi . . . . .				1072.60	1072.60	966.13	106.47	
összesen			3870.74	17090.41	20961.15	15453.98	5500.12	7.05
<b>6. Rendezett tanácsú városok.</b>								
Kaposvár . . . . .			917.00	118.70	1035.70	260.29	711.83	63.58

összes erdőterületéből								Az erdőbirtokhoz tartozó			
a tulajdonos jogi minősége szerint								az 1879. évi XXXI. t.-cz. 17. §. alá tartozó összes erdőterület	a 17. §. alá nem tartozó erdő	egyéb termékeny terület	termékellen terület
állami erdő	törvényhatósági és községi erdő	egyházi testületek erdeje	közalapítványi erdő	magánalapítványi erdő	hitbizományi erdő	közbirto-kossági erdő	részvény-társulati erdő				
kataszteri hold											
.	.	.	.	.	.	.	.	78,02	.	.	.
.	.	.	.	.	.	43,37	.	43,37	209,55	.	.
.	.	.	.	.	.	126,92	.	126,92	66,04	.	.
.	.	930,00	.	.	.	133,88	.	1063,88	.	36,90	1,00
.	.	2050,90	.	.	.	136,00	.	2186,90	.	22,50	11,50
.	.	870,02	.	.	.	.	.	870,02	.	1,78	0,60
.	.	2961,90	.	.	.	444,92	.	3406,82	72,44	48,80	19,58
.	.	.	.	.	.	.	.	.	1111,15	.	.
.	.	447,44	.	.	.	.	.	447,44	.	2,47	0,57
.	.	.	.	.	.	178,16	.	178,16	737,32	.	.
.	.	.	.	.	.	.	.	.	225,68	.	.
.	.	.	.	.	.	.	.	.	204,16	.	.
.	.	.	.	.	.	98,74	.	98,74	463,55	.	.
.	.	586,25	.	.	.	159,00	.	745,20	184,25	4,47	2,41
.	.	.	.	.	.	26,32	.	26,32	202,00	.	.
.	.	.	.	.	.	.	.	.	192,92	.	.
.	.	.	.	.	.	34,50	.	34,50	926,63	.	.
.	.	2218,00	.	.	.	387,00	.	2605,00	850,10	26,16	18,12
.	.	.	.	.	.	54,75	.	54,75	.	.	.
.	.	.	.	.	.	45,38	.	45,38	83,00	.	.
.	.	.	.	.	.	99,00	.	99,00	437,22	.	.
.	.	.	.	.	.	.	.	.	196,77	.	.
.	.	.	.	.	.	63,42	.	63,42	616,33	.	.
.	.	.	.	.	.	.	.	.	574,27	.	.
.	.	.	.	.	.	124,36	.	124,36	236,97	.	.
.	.	1072,60	.	.	.	.	.	1072,60	.	31,70	.
.	.	11137,06	.	.	.	.	.	13292,78	7668,37	174,78	53,78
.	.	.	.	.	.	118,70	917,00	1035,70	.	39,90	10,32



A törvényhatóság, járás és erdővel bíró község neve	A törvényhatóság, járás és község							
	talajminőség szerint					fanemek szerint		
	véderdő	futo- homo- kon álló erdő	feltétlen erdőtala- jon álló erdő	nem fel- tétlen erdőtala- jon álló erdő	összesen	tölgy- erdő	bökk- és más lomb- erdő	fenyő- erdő
Ö s s z e -								
1. Kaposvári járás . . . . .	952.39	1812.09	12485.13	16561.70	31811.31	6712.57	22297.32	2800.82
2. Marczali járás . . . . .	1386.16	141.45	8150.22	22397.76	32075.59	19191.91	9829.40	3054.28
3. Nagy-atádi járás . . . . .	568.86	854.95	8213.97	43289.85	52927.63	34029.97	16414.70	2482.96
4. Igali járás . . . . .	80.00	.	1038.11	12717.05	13835.16	10195.38	3530.66	109.12
5. Szigetvári járás . . . . .	20.90	387.62	1332.61	27118.46	28859.59	9299.26	18940.98	619.35
6. Lengyeltóti járás . . . . .	.	67.50	4138.46	12353.99	16559.95	12663.98	3314.53	581.44
7. Csurgói járás . . . . .	.	543.18	2307.85	36853.28	39704.31	24672.22	14262.15	769.94
8. Tabi járás . . . . .	.	.	3870.74	17090.41	20961.15	15453.98	5500.12	7.05
9. Rendezett tanácsu városok . . . . .	.	.	917.00	118.70	1035.70	260.29	711.83	63.58
Főösszeg	3008.31	3806.79	42454.09	188501.20	237770.39	132479.56	94802.29	10488.54

Összes erdőterületéből								Az erdőbirtokhoz tartozó			
a tulajdonos jogi minősége szerint								az 1879. évi XXXI. t.-cz. 17. §. alá tartozó összes erdőterület	a 17. §. alá nem tartozó erdő	egyéb termékeny terület	termékellen terület
állami erdő	törvényhatósági és községi erdő	egyházi testületek erdeje	közalapítványi erdő	magánalapítványi erdő	hitbizományi erdő	közbirto-kossági erdő	részvény-társulati erdő				
kataszteri hold											

## s i t é s.

.	.	955.52	757.11	.	15247.51	2336.56	.	19296.70	12514.61	105.81	83.75
.	.	2836.33	.	.	5288.30	1712.06	.	9836.69	22238.90	263.08	196.83
.	.	4190.13	.	.	11931.52	3091.70	.	19213.35	33714.28	709.71	537.21
.	.	5157.50	.	.	1710.50	2267.49	.	9135.49	4699.67	90.40	91.47
.	.	872.32	2034.78	.	1910.32	2829.10	.	7646.52	21213.07	84.93	177.95
.	.	582.26	.	.	6789.40	541.10	.	7912.76	8647.19	43.14	19.02
.	576.00	171.47	.	.	16014.53	2666.34	.	19428.34	20275.97	588.15	1388.46
.	.	11137.06	.	.	.	2155.72	.	13292.78	7668.37	174.78	53.78
.	.	.	.	.	118.70	917.00	.	1035.70	.	39.90	10.32
.	576.00	25902.59	2791.89	.	59010.78	18517.07	.	106798.35	130972.06	2099.93	2558.79

A törvényhatóság, járás és erdővel bíró község neve	A törvényhatóság, járás és község							
	talajminőség szerint					fajnevek szerint		
	véderdő	futó-homon- kon álló erdő	feltétlen erdőtala- jon álló erdő	nem fel- létlen erdőtala- jon álló erdő	összesen	tölgy- erdő	bük- és más lomb- erdő	fenyő- erdő
<b>Tolna vármegye.</b>								
Községek száma: 120.								
Lélekszám: 252098; terület: 616250 k. n.								
<b>1. Központi járás.</b>								
1. Alsó-Nyék . . . . .		276.53	261.30	537.83		537.83		
2. Bába . . . . .		874.08		874.08		874.08		
3. Bátaszék . . . . .		408.64	493.21	906.85	550.35	356.50		
4. Decs . . . . .		2000.00	472.40	2472.40	233.28	2239.12		
5. Ócsény . . . . .		774.99	203.51	978.50	291.23	687.27		
6. Pilis . . . . .			92.10	92.10		92.10		
7. Szegzárd . . . . .		1117.70		1117.70	540.12	577.58		
8. Tolna . . . . .		1433.76	697.08	2130.84		2130.84		
összesen			6885.70	2224.60	9110.30	1614.98	7495.32	
<b>2. Völgyeségi járás.</b>								
1. Apáti . . . . .		1478.14	117.01	1595.15	25.79	1569.36		
2. Belacz . . . . .		78.04		78.04	78.04			
3. Börsöny . . . . .		73.65	20.95	94.60		94.60		
4. Dóri-Patlan . . . . .		221.14		221.14		221.14		
5. Grábóc . . . . .		849.19		849.19	467.23	381.96		
6. Kis-Dorog . . . . .		40.00		40.00	40.00			
7. * Vejke . . . . .		76.79		76.79		76.79		
8. Lengyel . . . . .		196.14	52.57	248.71	248.71			
9. Mába . . . . .		708.92	13.94	722.86	68.73	654.13		
10. Mórág . . . . .		10.22	6.71	16.93		16.93		
11. Mucsfa . . . . .		59.37	95.64	155.01	155.01			
12. Nagy-Vejke . . . . .		17.52		17.52		17.52		
13. Szálka . . . . .		1129.50	285.08	1414.58	1236.95	177.63		
14. Váralja . . . . .		1511.02	130.00	1641.02	149.69	1491.33		
15. Závod . . . . .		796.65	411.98	1208.63		1208.63		
összesen			7246.29	1133.88	8380.17	2470.15	5910.02	
<b>3. Duna-földvári járás.</b>								
Apáti puszta <sup>1)</sup> . . . . .		80.79	107.50	188.29	153.27	35.02		
1. Böleske . . . . .		64.54		64.54		64.54		
Hálló puszta . . . . .		451.65		451.65		451.65		

<sup>1)</sup> Gindliessalád községhez tartozik.

összes erdőterületéből								Az erdőbirtokhoz tartozó			
a tulajdonos jogi minősége szerint								az 1879. évi XXXI. t.-cz. 17. §. alá tartozó összes erdőterület	a 17. §. alá nem tartozó erdő	egyéb termékeny terület	termékletlen terület
állami erdő	törvényhatósági és községi erdő	egyházi testületek erdeje	közalapítványi erdő	magánalapítványi erdő	hitbizományi erdő	közbirtokossági erdő	részvénytársulati erdő				
kataszteri hold											
.	.	.	536.30	.	.	.	.	536.30	1.53	18.00	6.00
.	.	.	546.70	.	.	327.38	.	874.08	.	29.39	63.44
.	33.85	.	873.00	.	.	.	.	906.85	.	23.46	8.00
.	.	.	2472.40	.	.	.	.	2472.40	.	459.75	455.70
.	.	.	978.50	.	.	.	.	978.50	.	.	19.50
.	.	.	92.10	.	.	.	.	92.10	.	3.70	11.56
.	.	.	1117.70	.	.	.	.	1117.70	.	50.00	31.00
.	.	.	.	.	.	.	.	.	2130.84	.	.
.	33.85	.	6616.70	.	.	327.38	.	6977.93	2132.57	584.30	595.20
.	.	.	.	.	.	114.74	.	114.74	1480.41	.	0.06
.	.	.	.	.	.	.	.	.	78.04	.	.
.	.	.	.	.	.	.	.	.	94.60	.	.
.	.	.	.	.	.	.	.	.	221.14	.	.
.	.	.	782.40	.	.	66.79	.	849.19	.	3.30	3.20
.	.	.	.	.	.	.	.	.	40.00	.	.
.	.	.	.	.	.	54.90	.	54.90	21.89	.	.
.	.	.	.	.	.	.	.	.	248.71	.	.
.	.	504.70	.	.	.	75.00	.	579.70	143.16	.	8.90
.	16.93	.	.	.	.	.	.	16.93	.	.	.
.	.	.	.	.	.	.	.	.	155.01	.	.
.	.	.	.	.	.	.	.	.	17.52	.	.
.	.	.	.	.	.	177.63	.	177.63	1236.95	0.26	.
.	.	1300.80	.	.	.	192.00	.	1492.80	148.22	21.00	26.30
.	.	.	.	.	.	.	.	.	1208.63	.	.
.	16.93	1805.50	782.40	.	.	681.06	.	3285.89	5094.28	24.56	38.46
.	.	.	.	.	.	.	.	.	188.29	.	.
.	64.54	.	.	.	.	.	.	64.54	.	0.75	.
.	.	.	.	.	.	32.18	.	32.18	419.47	.	.

A törvényhatóság, járás és erdővel bíró község neve	A törvényhatóság, járás és község							
	talajminőség szerint				fajnevek szerint			
	védérdő	füto- homo- kon álló erdő	feltétlen erdőtala- jon álló erdő	nem fel- tétlen erdőtala- jon álló erdő	összesen	tölgy- erdő	bükk- és más lomb- erdő	fenyő- erdő
	kataszteri hold							
2. Duna-Földvár . . . . .	39.00	481.22	.	520.22	.	520.22	.	
3. Fadd . . . . .	.	142.89	.	142.89	.	142.89	.	
4. Gerjen . . . . .	.	83.37	.	83.37	.	83.37	.	
5. Győrköny . . . . .	.	12.03	.	12.03	.	12.03	.	
Kis-Tengelicz puszta <sup>1)</sup> . . . . .	.	.	162.56	162.56	130.08	32.18	.	
6. Madocsa . . . . .	.	30.54	.	30.54	.	30.54	.	
7. Nagy-Dorog . . . . .	22.19	48.24	64.42	135.15	94.42	40.73	.	
» Tengelicz puszta <sup>2)</sup> . . . . .	.	35.51	56.61	92.12	.	92.12	.	
8. Német-Kér . . . . .	139.11	517.38	175.72	832.21	575.84	256.37	.	
{ Paks . . . . .	.	66.14	.	66.14	.	66.14	.	
{ Faluhely puszta . . . . .	.	116.12	.	116.12	.	116.12	.	
{ Kis-Paks » . . . . .	.	903.12	.	903.12	.	903.12	.	
10. Tápé . . . . .	.	341.56	378.84	720.40	15.24	705.16	.	
összesen . . . . .	200.69	3375.10	945.65	4521.35	968.85	3552.50	.	
<b>4. Simontornyai járás.</b>								
1. Csibrák . . . . .	.	382.22	20.77	402.99	.	402.99	.	
2. Diós-Berény . . . . .	.	134.88	41.79	176.67	139.88	36.79	.	
3. Dúzs . . . . .	.	730.17	243.80	973.97	973.97	.	.	
4. Görbő-Belecska . . . . .	.	105.29	.	105.29	58.70	46.59	.	
5. Gyöng . . . . .	.	154.91	8.00	162.91	154.91	8.00	.	
6. Hidegkút . . . . .	.	57.15	.	57.15	5.00	52.15	.	
7. Hőgyész . . . . .	.	1065.25	466.00	1531.25	1382.37	148.88	.	
8. Kalaznó . . . . .	.	200.00	61.00	261.00	.	261.00	.	
9. Kis-Széckely . . . . .	.	1375.81	112.61	1488.42	1488.42	.	.	
10. Mészla . . . . .	.	585.05	.	585.05	577.05	8.00	.	
11. Mucsi . . . . .	.	696.25	201.80	898.05	165.10	732.95	.	
12. Nagy-Széckely . . . . .	.	1448.90	222.79	1671.69	1671.69	.	.	
{ Pálfa . . . . .	.	143.50	96.68	240.18	232.49	7.69	.	
{ Rácz-Egres puszta . . . . .	.	25.91	.	25.91	.	25.91	.	
14. Simontornya . . . . .	.	596.57	79.84	676.41	676.41	.	.	
15. Udvari . . . . .	.	223.52	.	223.52	36.39	187.13	.	
16. Varsád . . . . .	.	535.90	41.98	577.88	141.98	435.90	.	
összesen . . . . .	.	8461.28	1597.06	10058.34	7704.36	2353.98	.	

1) 2) Gindlhalád községhez tartoznak.

összes erdőterületéből									Az erdőbirtokhoz tartozó			
a tulajdonos jogi minősége szerint									az 1879. évi XXXI. t.-cz. 17. §. alá tartozó összes erdőterület	a 17. §. alá nem tartozó erdő	egyéb termékeny terület	termékellen terület
állami erdő	törvényhatósági és községi erdő	egyházi testületek erdeje	közalapítványi erdő	magánalapítványi erdő	hitbizományi erdő	közbirto-kossági erdő	részvény-társulati erdő	kalasztéri hold				
.	39.00	.	481.22	.	.	.	.	.	520.22	.	23.31	.
.	.	.	.	.	.	91.90	.	.	91.90	50.90	0.01	.
.	.	.	.	.	.	13.00	.	.	13.00	70.37	.	.
.	.	.	.	.	.	11.25	.	.	11.25	0.78	.	.
.	.	.	.	.	.	.	.	.	.	162.56	.	.
.	30.54	.	.	.	.	.	.	.	30.54	.	.	.
.	.	.	.	.	.	.	.	.	.	135.15	.	.
.	.	.	.	.	.	.	.	.	.	92.12	.	.
.	3.42	.	822.83	.	.	.	.	.	826.25	5.96	22.83	6.00
.	.	15.06	.	.	.	5.94	.	.	5.94	60.20	.	.
.	.	.	.	.	.	.	.	.	.	15.06	101.06	.
.	.	.	.	.	.	74.58	.	.	74.58	828.54	.	.
.	.	.	.	.	.	.	.	.	.	720.40	.	.
.	137.50	15.06	1304.05	.	.	.	228.85	.	1685.46	2835.89	46.90	6.00
.	.	.	.	.	.	.	.	.	.	402.99	.	.
.	.	.	.	.	.	.	.	.	.	176.67	.	.
.	.	.	.	.	.	.	.	.	.	973.97	.	.
.	.	.	.	.	.	.	.	.	.	105.29	.	.
.	.	.	.	.	.	.	.	.	.	162.91	.	.
.	.	.	.	.	.	2.15	.	.	2.15	55.00	.	.
.	.	.	.	.	.	.	.	.	.	1531.25	.	.
.	.	.	.	.	.	.	.	.	.	261.00	.	.
.	.	.	.	.	.	.	.	.	.	1488.42	.	.
.	.	.	.	.	.	.	.	.	.	585.05	.	.
.	.	.	.	.	.	.	.	.	.	898.05	.	.
.	.	.	.	.	.	219.55	.	.	219.55	1452.14	.	.
.	.	.	.	.	.	.	.	.	.	240.18	.	.
.	.	.	.	.	.	.	.	.	.	25.91	.	.
.	.	.	.	.	.	.	.	.	.	676.41	.	.
.	.	.	.	.	.	.	.	.	.	223.52	.	.
.	.	.	.	.	.	.	.	.	.	577.88	.	.
.	.	.	.	.	.	.	221.70	.	221.70	9836.64	.	.



A törvényhatóság, járás és erdővel bíró község neve		A törvényhatóság, járás és község							
		talajminőség szerint					fajnevek szerint		
		véderdő	futó-homon- kon álló erdő	feltétlen erdőtala- jon álló erdő	nem fel- tétlen erdőtala- jon álló erdő	összesen	tölgy- erdő	bők- és más lomb- erdő	fenyő- erdő
5. Dombovári járás.									
1. Bedeg		168.75	335.14	503.89	267.14	236.75			
2. Döbrököz			359.99	359.99	251.67	108.32			
3. Ertény		40.00	67.83	107.83		107.83			
4. Felső-Ireg			138.44	138.44	110.48	27.96			
5. Fürged		65.23	29.91	95.14	95.14				
6. Gyula-Jovánca			398.14	398.14	398.14				
7. Kánya		60.00	51.73	111.73	58.12	53.61			
8. Kocsola			341.93	341.93	225.62	116.31			
9. Kónyi		50.00	289.85	339.85	120.62	219.23			
10. Kurd		160.63	57.39	218.02	88.03	129.99			
11. {Majsa		3621.32	3115.68	6737.00	4616.72	2120.28			
{Keesege puszta		328.66	137.34	466.00	423.09	23.32	19.00		
12. Ozora		130.00	124.44	254.44	171.98	82.16			
13. Pári		100.00	35.00	135.00		135.00			
14. Pinczehely		158.18	44.82	203.00	120.19	82.81			
15. Szakes		233.19	257.47	590.66	530.66	60.00			
16. Szántó		200.00	22.00	222.00	171.17	50.83			
17. {Szemese-Csehi		799.52		799.52	530.90	268.65			
{Alsó-Ireg és Muth puszta		121.66		121.66		121.66			
18. Tengőd		594.84	1076.45	1671.29	1472.00	199.29			
19. Tót-Keszi		27.44	18.00	45.44	45.44				
20. {Új-Dombóvár		2120.77	2629.79	4749.86	3993.62	756.24			
{Csurgó puszta		1044.70	19.30	1064.00	659.78	404.22			
21. Várong		74.00	173.30	247.30	247.30				
összesen		10198.22	9723.94	19922.16	14599.21	5303.86	19.00		

## Ö s s z e -

1. Központi járás		6885.70	2224.80	9110.30	1614.98	7495.32		
2. Völgysegi járás		7246.29	1133.88	8380.17	2470.15	5910.02		
3. Duna-földvári járás	200.60	3375.10	945.65	4521.35	968.85	3552.50		
4. Simontornyai járás		8461.28	1597.06	10058.34	7704.36	2353.98		
5. Dombovári járás		10198.22	9723.94	19922.16	14599.21	5303.86	19.00	
Főösszeg	200.60	36166.59	15625.13	51992.32	27357.55	24615.68	19.00	


összes erdőterületéből								Az erdőbirtokhoz tartozó			
a tulajdonos jogi minősége szerint								az 1879. évi XXXI. t.-cz. 17. §. alá tartozó összes erdőterület	a 17. §. alá nem tartozó erdő	egyéb termékeny terület	terméketlen terület
állami erdő	törvényhatósági és községi erdő	egyházi testületek erdeje	közalapítványi erdő	magánalapítványi erdő	hitbizományi erdő	közbirto-kossági erdő	rész-vény-társulati erdő				
kataszteri hold											
.	.	.	.	.	329.00	174.89	.	503.89	.	.	4.85
.	.	.	.	.	.	359.99	.	359.99	.	.	2.49
.	.	.	.	.	.	107.83	.	107.83	.	.	.
.	.	.	.	.	.	138.44	.	138.44	.	.	.
.	.	.	.	.	.	.	.	.	95.14	.	.
.	.	.	.	.	.	398.14	.	398.14	.	.	.
.	.	.	.	.	.	111.73	.	111.73	.	.	.
.	.	.	.	.	.	341.93	.	341.93	.	.	.
.	.	.	.	.	252.82	87.03	.	339.85	.	0.92	1.77
.	.	.	.	.	.	218.02	.	218.02	.	.	.
.	.	.	.	.	6737.00	.	.	6737.00	.	124.28	84.15
.	.	.	.	.	466.00	.	.	466.00	.	2.00	1.12
.	.	.	.	.	246.00	.	.	246.00	8.44	.	.
.	.	.	.	.	.	135.00	.	135.00	.	.	.
.	.	.	.	.	203.00	.	.	203.00	.	1.00	0.70
.	.	.	.	.	283.00	307.66	.	590.66	.	.	4.00
.	.	222.00	.	.	.	.	.	222.00	.	1.70	.
.	.	.	.	.	.	.	.	.	799.55	.	.
.	.	.	.	.	.	.	.	.	121.66	.	.
.	.	.	.	.	1472.00	199.29	.	1671.29	.	.	16.09
.	.	.	.	.	.	.	.	.	45.44	.	.
.	.	.	.	.	4749.86	.	.	4749.86	.	50.00	57.50
.	.	.	.	.	1064.00	.	.	1064.00	.	.	13.00
.	.	212.16	.	.	.	.	.	212.16	35.14	.	.
.	.	434.16	.	.	15802.68	2579.95	.	18816.79	1105.37	179.90	185.67

## s i t é s.

.	33.85	.	6616.70	.	.	327.38	.	6977.93	2132.37	584.30	595.20
.	16.83	1805.30	782.40	.	.	681.06	.	3285.89	5094.28	24.56	38.46
.	137.50	15.06	1304.95	.	.	228.85	.	1685.46	2835.89	46.00	6.00
.	.	.	.	.	.	221.70	.	221.70	9836.64	.	.
.	.	434.16	.	.	15802.68	2579.95	.	18816.79	1105.37	179.90	185.67
.	188.28	2254.72	8703.15	.	15802.68	4038.94	.	30987.77	21004.55	835.66	825.33

A kir. erdő- felügyelőség és törvényhatóságok neve	A kir. erdőfelügyelőség							
	talajminőség szerint					fajnevek szerint		
	véderdő	futó- homon- kon álló erdő	feltétlen erdőtala- jon álló erdő	nem fel- tétlen erdőtala- jon álló erdő	összesen	tölgy- erdő	bük- és más lomb- erdő	fenyő- erdő
<b>A pécsi kir. erdőfelügyelőség erdőterülete összesen.</b>								
I. Pécs sz. kir. város . . . . .			4224.15		4224.15	2512.03	1712.12	
%			100.00		100.00	59.46	40.54	
II. Baranya vármegye . . . . .	140.24		96507.65	43716.75	140364.64	42577.54	96747.31	1039.79
%	0.10		68.75	31.15	100.00	30.33	68.93	0.74
III. Somogy vármegye . . . . .	3008.31	3806.79	42454.09	188501.20	237770.39	132479.56	94802.29	10488.54
%	1.26	1.60	17.86	79.29	100.00	55.72	39.87	4.41
IV. Tolna vármegye . . . . .		200.60	36166.59	15625.13	51992.32	27357.55	24615.68	19.09
%		0.39	69.56	30.05	100.00	52.62	47.34	0.04
összesen	3148.55	4007.39	179352.48	247843.08	434351.50	204926.68	217877.40	11547.42
%	0.73	0.92	41.29	57.06	100.00	47.18	50.16	2.66

és törvényhatóságok összes erdőterületéből								Az erdőbirtokhoz tartozó			
a tulajdonos jogi minősége szerint								az 1879. évi XXXI. t.-cz. 17. §. alá tartozó összes erdőterület	a 17. §. alá nem tartozó erdő	egyéb termékeny terület	termékletlen terület
állami erdő	törvényhatósági és községi erdő	egyházi testületek erdeje	közalapítványi erdő	magán-alapítványi erdő	hitbizományi erdő	közbirto-kossági erdő	részvén-yársulati erdő				
kataszteri hold											
	4187.35 98.42							4187.35 98.42	36.80 1.58	48.06	27.51
	366.94 0.26	27973.30 19.93	11108.30 7.91		47744.12 34.02	16116.88 11.88		103309.54 73.00	37055.10 26.40	23604.44	8011.46
	576.00 0.24	25902.59 10.89	2791.89 1.18		59010.78 24.82	18517.07 7.79		106798.33 44.92	130972.06 75.08	2099.93	2558.79
	188.28 0.36	2254.72 4.34	8703.15 16.74		15802.68 30.39	4038.94 7.77		30987.77 59.60	21004.55 40.40	835.66	825.33
	5318.57 1.32	56130.61 12.92	22603.34 5.20		122557.58 28.22	38672.89 8.90		245282.89 56.47	189068.51 43.53	26588.09	11423.09



## XIX.

### Szombathelyi királyi erdőfelügyelőségi kerület.

Székhelye: Sopron.

**A kerületbe tartozó törvényhatóságok:**

*Sopron szabad királyi város, Sopron vármegye, Vas vármegye és Zala vármegye.*

1851

/1866/



A törvényhatóság, járás és erdővel bíró község neve	A törvényhatóság, járás és község							
	talajminőség szerint					fajnevek szerint		
	véderdő	fűtő- homon- kon álló erdő	feltétlen erdőtala- jon álló erdő	nem fel- tétlen erdőtala- jon álló erdő	összesen	tölgy- erdő	bük- és más lomb- erdő	fenyő- erdő
Szab. kir. és törvényhatósági joggal felruházott városok.								
Sopron szab. kir. város . . . . Lélekszám: 22213; terület: 23195 k. h.			9000.00	775.11	9775.11	4775.11	2000.00	3000.00

összes erdőterületéből								Az erdőbirtokhoz tartozó			
a tulajdonos jogi minősége szerint								az 1879. évi XXXI. t.-cz. 17. §. alá tartozó összes erdőterület	a 17. §. alá nem tartozó erdő	egyéb termékeny terület	termékletlen terület
állami erdő	törvényhatósági és községi erdő	egyházi testületek erdeje	közalapítványi erdő	magán-alapítványi erdő	hitbizományi erdő	közbirtokossági erdő	részvénytársulati erdő				
kataszteri hold											
	9773.55							9773.55	1.56	188.78	63.70

A törvényhatóság, járás és erdővel bíró község neve	A törvényhatóság, járás és község							
	talajminőség szerint					fajnevek szerint		
	véderdő	futó- homon- kon- álló erdő	feltétlen erdőtala- jon álló erdő	nem fel- tétlen erdőtala- jon álló erdő	összesen	tölgy- erdő	bük- és más lomb- erdő	fenyő- erdő
<b>Sopron vármegye.</b>								
Községek száma: 226.								
Lélekszám: 232289; terület: 540001 k. h.								
<b>1. Soproni járás.</b>								
1. Ágfalva . . . . .			539,94		539,94	119,94	420,00	
2. Alsó-Péterfa . . . . .			84,29	58,00	142,29	118,00	24,29	
3. Bánfalva . . . . .			169,60	0,18	169,78		169,78	
4. Balf . . . . .			143,00		143,00	143,00		
5. Bóz . . . . .				23,90	23,90	23,90		
6. Czundra . . . . .			440,39		440,39		235,39	205,00
7. Doborján . . . . .			520,00	348,53	868,53	441,00		427,53
8. Felső-Péterfa . . . . .			600,32		600,32		130,32	470,00
9. Harácsony . . . . .			322,00	304,97	626,97	626,97		
10. Harka . . . . .			407,95		407,95		407,95	
11. Hasfalva . . . . .				47,16	47,16	47,16		
12. Hegykő . . . . .				247,00	247,00	247,00		
13. Hidegség . . . . .				60,36	60,36	60,36		
14. Kabold . . . . .			972,42		972,42		204,42	768,00
15. Kertes . . . . .			289,30		289,30	289,30		
16. Kis-Czenk . . . . .				16,30	16,30		16,30	
17. Klimpa . . . . .				186,75	186,75	186,75		
18. Kópháza . . . . .				205,76	205,76	205,76		
19. Kövesd . . . . .			456,00	1159,77	1615,77	1615,77		
20. Küllő . . . . .				289,29	289,29	289,29		
21. Lakfalva . . . . .			893,06	40,00	933,06		710,07	222,99
22. Lakompak . . . . .			1687,14		1687,14		1360,20	326,94
23. Lépesfalva . . . . .			179,43		179,43		179,43	
24. Lós . . . . .				469,16	469,16	469,16		
25. Medgyes . . . . .			313,86	124,64	438,50	438,50		
26. Mészverem (Kalechgraben) . . . . .			353,98	60,93	414,91		103,98	310,93
27. Nagy-Czenk . . . . .				501,71	501,71	501,71		
28. Német-Keresztúr . . . . .			940,00	479,11	1419,11	1079,36	339,75	
29. » Peresztég . . . . .			341,01	323,00	664,01	664,01		
30. Nyék . . . . .			1677,96		1677,96	838,00	839,96	
31. Rákos . . . . .			1099,91		1099,91	1099,91		
32. Riezing . . . . .			1610,25		1610,25	500,00	810,25	300,00
33. Somfalva . . . . .			20,64	421,90	442,54	442,54		

összes erdőterületéből								Az erdőbirtokhoz tartozó			
a tulajdonos jogi minősége szerint								az 1879. évi XXXI. L-cz. 17. §. alá tartozó összes erdőterület	a 17. §. alá nem tartozó erdő	egyéb termékeny terület	termékellen terület
állami erdő	törvényhatósági és községi erdő	egyházi testületek erdeje	közalapítványi erdő	magánalapítványi erdő	hitbizományi erdő	közbirto-kossági erdő	részvénytársulati erdő				
kataszteri hold											
						517,87		517,87	22,07		
					64,29	78,00		142,29		0,95	0,27
	165,90			3,70				169,60	0,18		
						143,00		143,00		2,92	
					23,90			23,90		6,79	
					305,00	65,00		370,00	70,39	1,27	
					671,05	197,48		868,53		1,93	8,98
					405,00	157,00		562,00	38,32	2,15	3,09
					504,97	122,00		626,97		3,86	1,23
		25,74		8,69		373,52		407,95			
						47,16		47,16			0,74
					247,00			247,00		19,87	
					60,36			60,36			
					701,00	244,00		950,00	22,42		3,90
						282,44		282,44	6,86		
						16,30		16,30		2,58	
								186,75			
								205,76			
									1615,77		
								282,41	6,88	1,98	
					806,32	123,75		930,07	2,99	2,29	2,43
					1590,20	96,94		1687,14		2,57	2,40
						179,43		179,43			
									469,46		
	289,72	24,14				124,64		438,50		2,35	0,28
					239,00	70,00		309,00	105,91	0,49	1,08
					202,30	299,41		501,71		27,30	
					1139,75	279,36		1419,11		2,18	6,01
						182,90		182,90	481,11		
	1058,88							1058,88	619,08		
	1,97	698,41				399,53		1099,91			18,06
					1456,50	153,75		1610,25			10,07
						440,64		440,64	1,90		8,56

A törvényhatóság, járás és erdővel bíró község neve		A törvényhatóság, járás és község							
		talajminőség szerint					fajnevek szerint		
		védertő	futó-homon- kon álló erdő	feltétlen erdőtala- lon álló erdő	nem fel- tétlen erdőtala- lon álló erdő	összesen	tölgy- erdő	bükk- és más lomb- erdő	fenyő- erdő
		kataszteri hold							
34. Veperd . . . . .			200,86	172,00	372,86	100,00		272,86	
összesen			14263,31	5540,72	19804,03	10517,09	5952,09	3304,25	
<b>2. Nagy-martoni járás.</b>									
1. Borbolya . . . . .				70,67	70,67	70,67			
2. Darufalva . . . . .			429,88		429,88	429,88			
3. Fraknó . . . . .	25,00		447,27		472,27		172,27	300,00	
4. Lajta-Szent-Miklós . . . . .			463,68		463,68		200,00	263,68	
5. Márczfalva . . . . .			1420,37		1420,37		450,00	970,37	
6. Nádasd . . . . .			993,46		993,46	300,46	693,00		
7. Nagymarton (Keresztény). . . . .			1588,74		1588,74		588,74	1000,00	
8. Pecsényéd . . . . .			1427,62		1427,62	400,00	500,00	527,62	
9. Petőfalva . . . . .			298,89		298,89	198,89	100,00		
10. Rétfalu . . . . .			2131,27		2131,27		415,00	1716,27	
11. Siklós . . . . .			301,93		301,93	170,00	131,93		
12. Stodra . . . . .			92,33		92,33	22,33	70,00		
13. Szikra (Siegraben) . . . . .			1759,43		1759,43	360,00	869,00	530,43	
14. Tormafalu . . . . .				69,25	69,25	69,25			
15. Ujtelek . . . . .			853,23		853,23		253,23	600,00	
16. Zemenye . . . . .			249,02		249,02	159,02	90,00		
összesen	25,00		12457,12	139,92	12622,04	2180,50	4533,17	5908,37	
<b>3. Kis-martoni járás.</b>									
1. Búdóskut . . . . .			104,13		104,13	54,00	50,13		
2. Czinfalu . . . . .			824,25		824,25	824,25			
3. Darázsfalu . . . . .				239,05	239,05	239,05			
4. Fehéregyház . . . . .			1864,85		1864,85	691,78	1173,07		
5. Feketeváros . . . . .			3214,76		3214,76	1439,00	1775,76		
6. Kis-Höflány . . . . .			610,83		610,83	277,37	308,46	25,00	
7. Lajta-Pordány . . . . .			89,91	80,00	169,91	89,91	80,00		
8. » Ujfalu . . . . .				29,52	29,52	29,52			
9. Loretto . . . . .			33,16		33,16	33,16			
10. Nagy-Höflány . . . . .			716,83		716,83	316,83	350,00	50,00	





A törvényhatóság, járás és erdővel bíró község neve	A törvényhatóság, járás és község							
	talajminőség szerint					fajnemek szerint		
	véderdő	futó- homon- kon álló erdő	feltétlen erdőtala- lon álló erdő	nem fel- tétlen erdőtala- lon álló erdő	összesen	tölgy- erdő	bükk- és más lomb- erdő	fenyő- erdő
11. Oszlop . . . . .	.	.	926.35	.	926.35	426.00	500.35	.
12. Sércz . . . . .	.	.	1776.40	.	1776.40	876.40	900.00	.
13. Stoczing . . . . .	.	.	1333.45	.	1333.45	120.00	1213.45	.
14. Szárazvám . . . . .	.	.	490.47	.	490.47	290.47	200.00	.
15. Szarvkő . . . . .	.	.	1724.07	127.00	1851.07	900.00	951.07	.
16. Széleskút . . . . .	.	.	1333.54	.	1333.54	453.22	880.32	.
17. Szent-György . . . . .	.	.	1037.90	.	1037.90	537.90	500.00	.
18. » Margita . . . . .	.	.	937.07	.	937.07	937.07	.	.
19. Vimpác . . . . .	.	.	66.21	106.86	173.07	173.07	.	.
20. Völgyfalu . . . . .	.	.	.	17.22	17.22	17.22	.	.
21. Zárány . . . . .	.	.	100.00	199.10	299.10	299.10	.	.
összesen	.	.	17184.18	798.75	17982.93	9025.22	8882.61	75.00
<b>4. Felső-pulyai járás.</b>								
1. Alsó-László . . . . .	.	.	.	230.21	230.21	36.00	108.59	85.62
2. » Pulya . . . . .	.	.	60.00	361.81	421.81	.	.	421.81
3. » Rámóc . . . . .	.	.	773.96	57.71	831.67	.	.	831.67
4. Bónya (Piringsdorf) . . . . .	.	.	1218.11	.	1218.11	.	.	1218.11
5. Borisfalva (Kis-Barom) . . . . .	.	.	180.00	264.44	444.44	290.44	154.00	.
6. Borosd (Welngraben) . . . . .	.	.	679.54	.	679.54	60.00	.	619.54
7. Borsmonostor (Klastrom) . . . . .	4.30	.	479.80	.	484.20	.	.	484.20
8. Császárfalu . . . . .	.	.	822.81	.	822.81	72.00	75.00	675.81
9. Csáva . . . . .	.	.	1312.44	100.00	1412.44	480.00	333.00	599.44
10. Derecske (Droszmark) . . . . .	.	.	1430.00	66.97	1496.97	120.00	56.97	1320.00
11. Dörföl . . . . .	.	.	1037.56	.	1037.56	.	.	1037.56
12. Felső-László . . . . .	.	.	232.75	130.67	363.42	.	162.75	200.67
13. » Pulya . . . . .	.	.	127.54	110.00	237.54	.	.	237.54
14. » Rámóc . . . . .	.	.	661.19	.	661.19	.	80.64	580.55
15. Frankó . . . . .	.	.	.	330.00	330.00	330.00	.	.
16. Fűles . . . . .	.	.	306.00	503.38	809.38	809.38	.	.
17. Gyirót . . . . .	.	.	.	442.68	442.68	342.68	100.00	.
18. Karló . . . . .	.	.	482.33	.	482.33	.	.	482.33
19. Kéthely . . . . .	.	.	250.00	164.65	414.65	251.38	.	163.27
20. Kis-Ujfalu . . . . .	39.00	.	757.30	.	796.30	.	200.00	596.30
21. Kőhalom . . . . .	34.00	.	1544.88	80.00	1658.88	.	100.00	1588.88

összes erdőterületéből								Az erdőbirtokhoz tartozó			
a tulajdonos jogi minősége szerint								az 1879. évi XXXI. t.-cz. 17. §. alá tartozó összes erdőterület	a 17. §. alá nem tartozó erdő	egyéb termékeny terület	termékellen terület
állami erdő	törvényhatósági és községi erdő	egyházi testületek erdeje	közalapítványi erdő	magánalapítványi erdő	hitbizományi erdő	közbirto-kossági erdő	részvény-társulati erdő				
<b>k á t a s z t e r i h o l d</b>											
.	20.27	.	.	.	842.96	.	.	863.23	63.12	.	.
.	.	.	.	.	1756.44	19.96	.	1776.40	.	.	.
.	.	.	.	.	1186.70	138.50	.	1325.20	8.25	1.00	.
.	.	16.34	.	.	8.09	.	.	24.43	466.04	0.15	0.83
.	46.50	.	.	.	1186.70	617.87	.	1851.07	.	92.18	34.22
.	.	.	.	.	782.90	547.42	.	1330.32	3.22	.	8.11
.	138.68	10.51	.	.	448.30	.	.	597.49	440.41	.	.
.	.	.	.	.	29.60	907.47	.	937.07	.	1.45	.
.	2.21	.	.	.	.	144.00	.	146.21	26.86	35.00	6.73
.	.	.	.	.	.	17.22	.	17.22	.	.	.
.	.	.	.	.	.	299.10	.	299.10	.	.	.
.	906.40	44.08	.	0.98	9867.70	5569.66	.	16388.88	1594.05	151.78	68.18
.	.	.	.	.	.	183.59	.	183.59	46.62	6.72	.
.	.	.	.	.	195.27	198.00	.	393.27	28.54	.	.
.	.	10.91	.	.	669.96	144.66	.	825.53	6.14	.	.
.	.	.	.	.	1085.70	95.57	.	1181.27	36.84	7.40	3.43
.	.	.	.	.	.	444.44	.	444.44	.	1.82	2.69
.	.	.	.	.	597.00	62.95	.	659.95	19.58	9.50	4.00
.	38.84	166.91	.	.	.	.	.	205.75	278.45	1.67	1.32
.	.	.	.	.	697.00	122.82	.	819.82	2.99	15.72	1.36
.	.	.	.	.	1233.00	179.44	.	1412.44	.	8.52	6.56
.	.	.	.	.	1230.00	251.66	.	1481.66	15.31	1.10	2.72
.	.	.	.	.	840.00	197.56	.	1037.56	.	15.30	2.50
.	0.67	.	.	.	.	229.28	.	229.95	133.47	.	5.84
.	9.22	.	.	.	.	.	.	9.22	228.32	.	.
.	.	.	.	.	471.00	75.37	.	546.37	114.82	1.15	0.21
.	.	.	.	.	.	330.00	.	330.00	.	1.28	0.41
.	.	.	.	.	.	434.00	.	434.00	375.58	.	5.31
.	.	.	.	.	170.67	272.01	.	442.68	.	.	4.54
.	.	.	.	.	.	150.00	.	150.00	332.33	.	3.34
.	.	.	.	.	.	223.27	.	223.27	191.38	7.23	0.13
.	.	.	.	.	700.00	96.30	.	796.30	.	.	1.17
.	.	.	.	.	1418.13	240.75	.	1658.88	.	14.10	4.00

A törvényhatóság, járás és erdővel bíró község neve	A törvényhatóság, járás és község							
	talajminőség szerint					fajnevek szerint		
	véderdő	futo- homon- kon álló erdő	feltétlen erdőtala- lon álló erdő	nem fel- tétlen erdőtala- lon álló erdő	összesen	tölgy- erdő	bük- és más lomb- erdő	fenyő- erdő
22. Közép-Pulya . . . . .			141.87	145.78	287.65		110.17	177.48
23. Lándzsér (Lasdorf) . . . . .	76.00		946.64		1022.64		100.00	922.64
24. Ligvánd és Langertő . . . . .			41.06	233.95	275.01	140.06	94.95	40.00
25. Loesmánd (Loesmannsburg) . . . . .			139.15	527.11	666.26	666.26		
26. Lók (Unterfrauenheid) . . . . .			439.00	265.45	704.45		444.45	260.00
27. Malomháza (Mimishof) . . . . .				503.95	503.95	368.60		135.35
28. Micske (Strehersdorf) . . . . .			42.00	79.00	121.00	42.00	79.00	
29. Nemestelek (Kukeries) . . . . .				6.54	6.54	6.54		
30. Ostoros (Hochotross) . . . . .			1085.00	61.21	1146.21	112.00	603.00	431.21
31. Pervány . . . . .			110.00	153.46	263.46	132.35	111.11	20.00
32. Répczefő . . . . .			320.01	5.69	325.70			325.70
31. Sopron-Hársfalva (Lindgraben) . . . . .			574.00	73.95	647.95		119.39	528.56
34. » Ujlak (Nyujlak) . . . . .			570.00	149.44	719.44		214.44	505.00
35. Szabad-Báránd (N.-Barom) . . . . .			151.01	702.25	853.26	600.00	253.26	
36. Szent-Márton . . . . .	55.00		859.94		914.94		186.94	728.00
37. Udvard . . . . .				56.92	56.92	4.80	52.12	
összesen	208.30		17775.99	5807.42	23791.71	4864.69	3739.65	15187.37
<b>5. Csepregi járás.</b>								
1. Alsó-Szopor . . . . .				61.92	61.92	61.92		
2. Bő . . . . .				31.55	31.55	31.55		
3. Chernelháza . . . . .				25.68	25.68	25.68		
4. Csáford . . . . .				36.25	36.25	36.25		
5. Csepreg . . . . .			1200.00	1121.06	2321.06	1121.06	1200.00	
6. Damonya . . . . .				16.59	16.59	16.59		
7. Dasztfalu . . . . .				84.83	84.83	84.83		
8. Egyházasfalva . . . . .				71.95	71.95	71.95		
9. Felső-Szopor . . . . .				22.76	22.76	22.76		
10. Gogánfa . . . . .				142.48	142.48	142.48		
11. Gyüleviz . . . . .				2.00	2.00	2.00		
12. Horpács . . . . .			1200.00	414.56	1614.56	1614.56		
13. Horvát-Zsidány . . . . .			607.52		607.52	607.52		
14. Iklan-Berény . . . . .				17.63	17.63	17.63		
15. Iván . . . . .				1237.60	1237.60	837.60	200.00	200.00

Összes erdőterületéből								Az erdőbirtokhoz tartozó			
a tulajdonosi jogi minősége szerint								az 1879. évi XXXI. t.-sz. 17. §. alá tartozó összes erdőterület	a 17. §. alá nem tartozó erdő	egyéb termékeny terület	termékellen terület
állami erdő	törvényhatósági és községi erdő	egyházi testületek erdeje	közalapítványi erdő	magánalapítványi erdő	hitbizományi erdő	közbirtokossági erdő	részvénytársulati erdő				
kataszteri hold											
.	.	.	.	.	.	176.62	.	176.62	111.03	.	4.57
.	.	.	.	.	945.81	76.83	.	1022.64	.	3.37	1.81
.	.	.	.	.	.	69.93	.	69.93	205.06	.	.
.	.	.	.	.	.	514.64	.	514.64	151.62	0.60	12.29
.	.	.	.	.	579.58	124.87	.	704.45	.	4.64	1.72
.	.	.	.	.	.	427.16	.	427.16	76.79	.	5.98
.	.	.	.	.	.	121.00	.	121.00	.	.	2.75
.	.	.	.	.	.	.	.	.	6.54	.	.
.	.	.	.	.	1015.00	57.50	.	1072.50	73.71	.	.
.	.	.	.	.	.	61.11	.	61.11	202.35	.	.
.	.	.	.	.	237.34	41.61	.	278.95	46.73	.	0.19
.	.	.	.	.	574.00	49.29	.	623.29	24.66	.	0.87
.	.	.	.	.	602.00	113.03	.	715.03	4.41	5.06	9.25
.	.	.	.	.	302.25	359.56	.	661.81	195.43	2.25	4.90
.	.	.	.	.	768.50	146.44	.	914.94	.	4.80	13.28
.	.	.	.	.	.	46.46	.	46.46	10.46	.	2.60
.	48.73	177.82	.	.	14332.21	6317.74	.	20876.50	2915.21	111.63	109.84
.	.	.	.	.	.	.	.	.	61.92	.	.
.	.	.	.	.	.	.	.	.	31.52	.	.
.	.	.	.	.	.	.	.	.	36.25	.	.
.	6.28	29.40	.	5.25	.	576.07	.	617.00	1704.06	.	20.78
.	.	.	.	.	.	.	.	.	16.59	.	.
.	.	.	.	.	.	84.83	.	84.83	.	.	1.16
.	.	34.99	.	.	.	.	.	34.99	36.96	0.09	.
.	.	.	.	.	.	.	.	.	22.76	.	.
.	.	.	.	.	.	142.48	.	142.48	.	.	7.52
.	.	.	.	.	.	.	.	.	2.00	.	.
.	.	.	.	.	.	166.00	.	166.00	1448.56	5.71	3.42
.	.	.	.	.	.	180.97	.	180.97	426.53	14.40	.
.	.	.	.	.	.	.	.	.	17.63	.	.
.	.	.	.	.	1237.60	.	.	1237.60	.	.	0.75

A törvényhatóság, járás és erdővel bíró község neve	A törvényhatóság, járás és község							
	talajminőség szerint					fajnevek szerint		
	véderdő	futó- homon- kon álló erdő	feltétlen erdőtala- jon álló erdő	nem fel- tétlen erdőtala- jon álló erdő	összesen	tölgy- erdő	bük- és más lomb- erdő	fenyő- erdő
16. Keresztény . . . . .				34,03	34,03	34,03		
17. Közép-Béni . . . . .				6,03	6,03	6,03		
18. Lócs . . . . .				17,08	17,08		17,08	
19. Makkos-Hetye . . . . .				3,94	3,94	3,94		
20. Mesterháza . . . . .				46,49	46,49	46,49		
21. Nagy-Geresd . . . . .				26,96	26,96	13,96	13,00	
22. Nemes-Ládony . . . . .				12,50	12,50	12,50		
23. Német-Lövő . . . . .				168,80	168,80	168,80		
24. Zsidány . . . . .		262,53		262,53	262,53	262,53		
25. Ólmod (Blei-graben) . . . . .		205,55		205,55	205,55	205,55		
26. Peresznye . . . . .		377,75		377,75	377,75	377,75		
27. {Pusztá-Család . . . . .		357,33		357,33	357,33	357,33		
{Szolgyóvár pusztája . . . . .		983,13		571,72	1554,85	1554,85		
28. Ság . . . . .				148,99	148,99	148,99		
29. Sajtoskál . . . . .				328,04	328,04	328,04		
30. Salamonfa . . . . .				95,38	95,38	95,38		
31. Simaháza . . . . .				47,83	47,83	47,83		
32. Uj-Kér . . . . .		300,00		1072,37	1372,37	1300,00	72,37	
33. Und . . . . .				52,90	52,90	52,90		
34. Völsej . . . . .				71,77	71,77	71,77		
35. Zsira . . . . .				362,26	362,26	362,26		
összesen			5493,81	6353,95	11847,76	10145,31	1502,45	200,00
<b>6. Kapuvári járás.</b>								
1. Babót-Ordód . . . . .				772,66	772,66	772,66		
2. Csapod . . . . .		220,00		1114,94	1334,94	1334,94		
3. Dénesfa . . . . .				527,90	527,90	527,90		
4. Endréd . . . . .				524,46	524,46	524,46		
5. Fertő-Szt-Miklós-Szerdahely . . . . .				266,05	266,05	266,05		
6. Győró . . . . .				52,26	52,26	52,26		
7. Himód . . . . .				954,20	954,20	954,20		
8. Hővej . . . . .				273,76	273,76	273,76		
9. Kapuvár . . . . .				2889,57	2889,57		2889,57	
10. Keczől . . . . .		100,00		643,62	743,62	734,46	9,16	
11. Muzsaj . . . . .				70,90	70,90	70,90		
12. Osló . . . . .				247,74	247,74	247,74		

Összes erdőterületéből								Az erdőbirtokhoz tartozó			
a tulajdonos jogi minősége szerint								az 1879. évi XXXI. t.-cz. 17. §. alá tartozó összes erdőterület	a 17. §. alá nem tartozó erdő	egyéb termékeny terület	termékletlen terület
állami erdő	törvényhatósági és községi erdő	egyházi testületek erdeje	közalapítványi erdő	magánalapítványi erdő	hitbizományi erdő	közbirto-kossági erdő	részvény-társulati erdő				
kataszteri hold											
									34.03		
									6.03		
									17.08		
									3.84		
									46.40		
									26.96		
									12.50		
									168.80		
						93.72		93.72	168.81		17.87
						81.89		81.89	123.66		1.57
						80.81		80.81	296.94		
						73.03		73.03	284.20		0.26
					1435.36			1435.36	119.49	47.31	
									148.99		
									328.04		
									95.38		
									47.83		
						48.73		48.73	1323.64	1.27	
									52.90		
									71.77		
						193.44		193.44	168.82	2.85	0.96
	6.28	64.39		5.25	2672.96	1721.97		4470.85	7376.91	71.63	54.29
					715.32	57.14		772.66		31.59	21.04
					1177.38	157.56		1334.94		10.82	19.69
					390.50	133.96		524.46	527.90		
									266.05	6.95	
									52.26		
	3.00	772.79				178.41		954.20		2.06	17.39
		199.05				74.71		273.76			0.70
					2889.57			2889.57		151.86	46.84
					643.62	100.00		743.62		11.66	2.86
					183.74	64.00		247.74	70.90		
										0.54	2.70



A törvényhatóság, járás és erdővel bíró község neve	A törvényhatóság, járás és község							
	talajminőség szerint				fajnevek szerint			
	véderdő	futó- homon- kon álló erdő	feltétlen erdőtala- jon álló erdő	nem fel- tétlen erdőtala- jon álló erdő	összesen	tölgy- erdő	bükk- és más lomb- erdő	fenyő- erdő
13. Páli . . . . .	.	.	.	498,23	498,23	498,23	.	.
14. Rőjtők . . . . .	.	.	.	88,47	88,47	88,47	.	.
15. Süttör . . . . .	.	.	.	569,10	569,10	119,10	458,00	.
16. Szárföld . . . . .	.	.	.	7,08	7,08	7,08	.	.
17. Tót-Keresztúr . . . . .	.	.	.	92,83	92,83	92,83	.	.
18. Veszvény . . . . .	.	.	.	0,63	0,63	0,63	.	.
19. Vittnyéd . . . . .	.	.	.	997,92	997,92	997,92	.	.
összesen	.	.	320,00	10592,32	10912,32	7563,59	3348,73	.
<b>7. Csornai járás.</b>								
1. Acsalag . . . . .	.	.	.	10,64	10,64	10,64	.	.
2. Alsó- és Felső-Pásztori . . . . .	.	.	.	4,23	4,23	4,23	.	.
3. Árpás . . . . .	.	.	.	148,72	148,72	148,72	.	.
4. Bágyog . . . . .	.	.	.	18,40	18,40	18,40	.	.
5. Bodonhely . . . . .	.	.	.	106,67	106,67	106,67	.	.
6. Bogyoszló . . . . .	.	.	.	681,40	681,40	681,40	.	.
7. Bő-Sárkány . . . . .	.	.	.	1,15	1,15	1,15	.	.
8. Csorna . . . . .	.	.	.	1330,67	1330,67	1330,67	.	.
9. Egyed . . . . .	.	.	.	38,15	38,15	38,15	.	.
10. Farad . . . . .	.	.	.	21,80	21,80	21,80	.	.
11. Jobbaház . . . . .	.	.	.	3,68	3,68	3,68	.	.
12. Kis-Tata . . . . .	.	.	.	3,70	3,70	3,70	.	.
13. Maglócza . . . . .	.	.	.	16,90	16,90	16,90	.	.
14. Németi . . . . .	.	.	.	7,90	7,90	7,90	.	.
15. Rába-Csanak . . . . .	.	.	.	4,95	4,95	4,95	.	.
16. Sebes . . . . .	.	.	.	69,33	69,33	69,33	.	.
17. Sobor . . . . .	.	.	.	351,77	351,77	351,77	.	.
18. Szany . . . . .	.	.	.	518,52	518,52	518,52	.	.
19. Szent-András . . . . .	.	.	.	80,05	80,05	80,05	.	.
20. Szill . . . . .	.	.	.	271,88	271,88	271,88	.	.
21. Szill-Sárkány . . . . .	.	.	.	27,98	27,98	27,98	.	.
22. Szovát . . . . .	.	.	.	11,03	11,03	11,03	.	.
23. Tamási . . . . .	.	.	.	8,34	8,34	8,34	.	.
24. Vág . . . . .	.	.	.	158,57	158,57	158,57	.	.
összesen	.	.	.	3896,43	3896,43	3896,43	.	.

összes erdőterületéből									Az erdőbirtokhoz tartozó			
a tulajdonos jogi minősége szerint									az 1879. évi XXXI. l. cz. 17. § alá tartozó összes erdőterület	a 17. § alá nem tartozó erdő	egyéb termékeny terület	termékellen terület
állami erdő	törvényhatósági és községi erdő	egyházi testületek erdeje	közalapítványi erdő	magánalapítványi erdő	hitbizományi erdő	közbirtokossági erdő	részvénytársulati erdő					
		260.36				199.05		459.41	38.82	8.49	6.97	
									88.47			
					569.10			569.10		6.97		
					3.60			3.60	3.48			
		90.35						90.35	2.48			
									0.63			
					916.92	81.00		997.92		11.27	9.23	
	3.00	1322.55			7489.95	1045.83		9861.33	1050.99	242.21	127.42	
									10.64			
									4.23			
									148.72			
		6.44						6.44	11.96			
						28.39		28.39	78.28			
					589.61	87.41		677.02	4.38	15.61	15.16	
					1.15			1.15				
		239.30			938.29	87.28		1264.87	65.80	18.64	6.46	
									38.15			
									21.80			
									3.68			
									3.70			
		1.80						1.80	15.10			
									7.90			
									1.08			
		68.78						68.78	0.55	9.23		
							52.99	52.99	298.78			
		491.34				27.18		518.52		7.28	4.71	
						80.05		80.05				
	117.03	80.57				72.00		269.60	2.28	4.73	7.46	
									27.98			
		5.79						5.79	5.24			
									8.34			
									158.57			
	117.03	895.10			1529.05	435.30		2976.48	919.95	55.49	33.79	

A törvényhatóság, járás és erdővel bíró község neve	A törvényhatóság, járás és község							
	talajminőség szerint					fajnevek szerint		
	véderdő	futó-homokon álló erdő	feltétlen erdőtalajon álló erdő	nem feltétlen erdőtalajon álló erdő	összesen	tölgy-erdő	bük-és más lomb-erdő	fenyő-erdő
<b>8. Rendezett tanácsú városok.</b>								
1. Kis-Marton . . . . .	.	.	897.56	.	897.56	457.56	440.00	.
2. Ruszt . . . . .	.	.	167.97	.	167.97	167.97	.	.
összesen	.	.	1065.53	.	1065.53	625.53	440.00	.

## Ö s s z e -

1. Soproni járás . . . . .	.	.	14263.31	5540.72	19804.03	10547.69	5952.09	3304.25
2. Nagy-martoni járás . . . . .	25.00	.	12457.12	139.92	12622.04	2180.50	4533.17	5908.37
3. Kis-martoni járás . . . . .	.	.	17184.18	798.75	17982.93	9025.32	8882.61	75.00
4. Felső-pulyai járás . . . . .	208.30	.	17775.99	5807.42	23791.71	4864.69	3739.65	15187.37
5. Csepregi járás . . . . .	.	.	5493.81	6353.95	11847.76	10145.31	1502.45	200.00
6. Kapuvári járás . . . . .	.	.	320.00	10592.32	10912.32	7563.59	3348.73	.
7. Csornai járás . . . . .	.	.	.	3896.43	3896.43	3896.43	.	.
8. Rendezett tanácsú városok . . . . .	.	.	1065.53	.	1065.53	625.53	440.00	.
Főösszeg	233.30	.	68559.94	33129.51	101922.75	48849.06	28398.70	24674.99

összes erdőterületéből									Az erdőbirtokhoz tartozó			
a tulajdonos jogi minősége szerint									az 1879. évi XXXI. t.-cz. 17. §. alá tartozó összes erdőterület	a 17. §. alá nem tartozó erdő	egyéb termékeny terület	termékten terület
állami erdő	törvényhatósági és községi erdő	egyházi testületek erdeje	közalapítványi erdő	magánalapítványi erdő	hitbizományi erdő	közbirtokossági erdő	részvénytársulati erdő					
kataszteri hold												
	144.88	14.30	.	.	78.33	.	.	237.51	660.05	.	.	
	27.30	.	.	.	.	.	.	27.30	140.67	.	.	
	172.18	14.30	.	.	78.33	.	.	264.81	800.72	.	.	

## s i t é s.

	1516.47	748.29	.	12.39	8432.94	5542.37	.	16252.46	3551.57	81.48	67.10
	168.74	24.44	.	16.19	4112.78	5436.49	.	9758.64	2863.40	16.91	23.57
	906.40	44.08	.	0.98	9867.76	5569.66	.	16388.88	1594.05	151.78	68.18
	48.73	177.82	.	.	14332.21	6317.74	.	20876.50	2915.21	111.63	109.84
	6.28	64.39	.	5.25	2672.96	1721.97	.	4470.85	7376.91	71.63	54.29
	3.00	1322.55	.	.	7489.95	1045.83	.	9861.33	1050.99	242.21	127.42
	117.03	895.10	.	.	1529.05	435.30	.	2976.48	919.95	55.49	33.79
	172.18	14.30	.	.	78.33	.	.	264.81	800.72	.	.
	2938.83	3290.97	.	34.81	48515.98	26069.36	.	80849.95	21072.80	731.13	484.19

A törvényhatóság, járás és erdővel bíró község neve		A törvényhatóság, járás és község						
		talajminőség szerint					faemek szerint	
		védőerdő	futó-homon- kon álló erdő	feltétlen erdőtala- lon álló erdő	nem fel- tétlen erdőtala- lon álló erdő	összesen	tölgy- erdő	bükk- és más lomb- erdő
kataszteri hold								
<b>Vas vármegye.</b>								
Községek száma: 619.								
Lélekszám: 206071; terület: 951062 k. h.								
<b>1. Szombathelyi járás.</b>								
1.	Abdalóc		268.42		268.42	108.00	33.00	127.42
2.	Acsád			847.89	847.89	664.11	183.78	
3.	Alsó-Beled			553.01	553.01	33.00		520.01
4.	» Csatár			15.81	15.81			15.81
5.	» Szilvágy			63.32	63.32	52.43	10.89	
6.	Apáti			8.92	8.92	4.46		4.46
7.	Balogfa			2.35	2.35	2.35		
8.	Bőd			115.59	115.59	106.59	9.00	
9.	Bucus	100.00		554.94	654.94	485.84	169.10	
10.	Cséke	212.54		314.15	526.69	27.00		499.69
11.	Csém	502.60		186.44	689.04	211.52		477.52
12.	Csempesz-Kovács			107.11	107.11	80.00	27.11	
13.	Dozmat			555.96	555.96	19.70		536.26
14.	Dömötöri			28.14	28.14	26.00	2.14	
15.	Felső-Beled			589.84	589.84			589.84
16.	» Csatár			842.50	842.50	246.00	22.47	574.03
17.	» Szilvágy			229.07	229.07	64.30	164.77	
18.	Herény-Senyefa			244.65	244.65	244.65		
19.	Hermán			5.24	5.24	5.24		
20.	Horvát-Lő			419.01	419.01	100.03		318.98
21.	Ják			1789.70	1789.70	853.70		936.00
22.	Kajd			169.87	169.87	169.87		
23.	Kis-Asszonyfa			10.93	10.93	10.93		
24.	Kis-Unyom			310.80	310.80	310.80		
25.	Kóloom		471.50	488.70	960.20	405.65		554.55
26.	Köveskút			391.70	391.70	391.70		
27.	Magyar-Keresztes			360.21	360.21	108.00		252.21
28.	Meszlen		194.72	22.53	217.25	64.00	153.25	
29.	Mogyorókerék			104.91	104.91		27.91	77.00
30.	Nagy-Asszonyfa			1.02	1.02		1.02	
31.	» Narda			201.46	201.46	167.76	29.70	4.00
32.	Narai			1067.11	1067.11	189.38		877.73
33.	Német-Gencs			795.58	795.58	795.58		
34.	» Lő			645.29	645.29	75.00		570.29

összes erdőterületéből								Az erdőbirtokhoz tartozó			
a tulajdonos jogi minősége szerint								az 1879. évi XXXI. t.-cz. 17. §. alá tartozó összes erdőterület	a 17. §. alá nem tartozó erdő	egyéb termékeny terület	termékellen terület
állami erdő	törvényhatósági és községi erdő	egyházi testületek erdeje	közalapítványi erdő	magánalapítványi erdő	hitbizományi erdő	közbirto-kossági erdő	részvény-társulati erdő				
kataszteri hold											
	24.70							24.70	243.42	1.00	
						136.00		136.00	711.89		6.84
	6.18						15.81	6.18	546.83		0.54
									63.32		
									8.92		
									2.35		
									115.59		
		23.00						23.00	631.94	0.25	
	19.76					90.60		110.36	416.33		1.65
	11.63	85.76				117.56		214.97	474.07	2.93	2.92
									107.11		
	12.13	15.45						27.58	528.38		2.63
									28.14		
	5.60							5.60	584.24		0.40
	25.28					222.07		247.35	595.15	1.27	2.71
									229.07		
									244.65		
									5.24		
						77.50		77.50	341.51		1.50
		177.00						177.00	1612.70	0.94	
					107.00			107.00	62.87		
									10.93		
									310.80		
						121.88		121.88	838.32		4.12
					391.70			391.70		7.70	
						31.60		31.60	328.61		0.27
		22.53						22.53	194.72		
						92.00		92.00	12.91		3.60
									1.02		
						45.76		45.76	155.70		1.79
		28.80						28.80	1038.31		
						500.00		500.00	295.58	2.13	
		45.54				95.80		141.34	503.95		1.48



A törvényhatóság, járás és erdővel bíró község neve	A törvényhatóság, járás és község							
	talajminőség szerint					fajnevek szerint		
	véderdő	futo- homo- kon álló erdő	feltétlen erdőtala- jon álló erdő	nem fel- tétlen erdőtala- jon álló erdő	összesen	tölgy- erdő	bükk- és más lomb- erdő	fenyő- erdő
35. Olad . . . . .				353,72	353,72	39,39	276,76	37,37
36. Ondód . . . . .			50,39	110,91	161,30	91,30	20,00	50,00
37. Pokolfalu . . . . .			171,95		171,95	57,63		114,32
38. Pornó . . . . .			103,04	1152,16	1255,20	278,35		976,85
39. Salfa . . . . .				14,09	14,09		14,09	
40. Sé . . . . .			86,44	457,82	544,26	457,63	86,63	
41. Sorok-Ujfalu . . . . .				255,53	255,53	235,25	20,28	
42. Surány . . . . .				55,64	55,64	55,64		
43. Szécsény . . . . .				546,47	546,47	546,47		
44. Szent-Katalin . . . . .			262,50		262,50	130,61		131,89
45. » Lőrincz-Táplánfa . . . . .				37,68	37,68	37,68		
46. » Péterfa . . . . .				2796,70	2796,70	977,54		1819,16
47. Szöllős . . . . .				5,89	5,89		5,89	
48. Torony . . . . .			18,97	382,22	401,19	92,00		309,19
49. Tótfalu . . . . .			58,00	183,06	241,06	97,06		144,00
50. Uj-Perént . . . . .				586,00	586,00	528,63		57,37
51. Vát . . . . .			200,00	751,42	951,42	768,42		183,00
52. Vép . . . . .				1532,47	1532,47	1500,00	32,47	
összesen			2701,07	21265,53	23966,60	11917,19	1290,26	10759,15
<b>2. Községi járás.</b>								
1. Alsó-Szénégető . . . . .			326,87	30,35	357,22		197,58	159,64
2. Bándol . . . . .			78,08	32,00	110,08	15,19	60,39	34,50
3. Barátmajor . . . . .			489,66	2,54	492,20		492,20	
4. Borostyánkő . . . . .			1593,86		1593,86		700,00	893,86
5. Bozsok . . . . .			869,42	667,19	1536,61	139,42	230,00	1167,19
6. Czák . . . . .			468,51	14,47	482,98	222,98	260,00	
7. Doroszló . . . . .			95,25	370,00	465,25	160,30	304,95	
8. Edeháza (Stuben) . . . . .			312,01	82,65	394,66		242,65	152,01
9. Felső-Szénégető . . . . .			771,98		771,98	150,00	490,00	131,98
10. Füsthegy-Sirokány . . . . .			127,91	4,31	132,22		132,22	
11. Hámor és Tó . . . . .			1042,23		1042,23	18,25	800,00	223,98
12. Háromsátor . . . . .			57,93		57,93		57,93	
13. Hosszuszeg (Langeck) . . . . .			1436,45		1436,45		1050,00	386,45

Összes erdőterületéből								Az erdőbirtokhoz tartozó			
a tulajdonos jogi minősége szerint								az 1879. évi XXXI. t.-cz. 17. §. alá tartozó összes erdőterület	a 17. §. alá nem tartozó erdő	egyéb termékeny terület	termékellen terület
állami erdő	törvényhatósági és községi erdő	egyházi testületek erdeje	közalapítványi erdő	magánalapítványi erdő	hitbizományi erdő	közbirto-kossági erdő	részvény-társulati erdő				
kataszteri hold											
.	.	.	.	.	.	14,76	.	14,76	338,96	.	1,46
.	.	.	.	.	.	.	.	.	161,30	.	.
.	16,49	.	.	.	.	.	.	16,49	155,46	.	.
.	.	.	.	.	.	152,16	.	152,16	1103,64	2,34	.
.	.	.	.	.	.	.	.	.	14,09	.	.
.	15,03	.	.	.	.	.	.	15,03	529,23	.	.
.	2,25	.	.	.	.	.	.	2,25	253,28	.	.
.	.	.	.	.	.	.	.	.	55,64	.	.
.	21,16	4,89	.	.	.	.	.	26,05	520,42	.	.
.	.	9,75	.	.	.	36,24	.	45,99	216,51	.	0,24
.	.	.	.	.	9,93	.	.	9,93	27,72	.	.
.	7,50	37,00	.	.	.	186,43	.	231,43	2565,27	.	1,30
.	.	.	.	.	.	.	.	.	5,89	.	.
.	.	.	.	.	.	.	.	.	401,19	.	.
.	17,60	.	.	.	.	52,40	.	70,00	171,06	.	1,58
.	.	478,63	.	.	.	.	.	478,63	107,37	12,05	.
.	.	22,52	.	.	.	.	.	22,52	928,90	.	0,51
.	.	.	.	.	996,38	193,60	.	1189,98	342,49	.	27,01
.	185,33	951,37	.	.	1505,01	2182,17	.	4823,88	19142,72	30,61	62,55
.	.	.	.	.	187,23	69,64	.	256,87	100,32	.	1,24
.	.	.	.	.	.	80,69	.	80,69	29,39	.	1,39
.	.	.	.	.	.	47,20	.	47,20	445,00	.	0,80
.	175,10	.	.	.	.	.	.	175,10	1418,76	0,66	3,89
.	.	1,02	.	.	.	111,60	.	112,62	1423,99	2,30	.
.	.	.	.	.	.	95,00	.	95,00	387,98	.	1,44
.	.	.	.	.	38,42	159,14	.	197,56	267,69	1,14	.
.	27,14	.	.	.	.	.	.	27,14	367,52	.	0,61
.	.	.	.	.	709,07	41,39	.	750,46	21,52	0,51	0,78
.	.	.	.	.	.	38,40	.	38,40	93,82	.	0,87
.	.	.	.	.	981,25	60,98	.	1042,23	.	.	1,32
.	.	.	.	.	.	32,93	.	32,93	25,00	.	.
.	.	.	.	.	1321,11	115,34	.	1436,45	.	.	2,03

A törvényhatóság, járás és erdővel bíró község neve	A törvényhatóság, járás és község							
	talajminőség szerint				fajnemek szerint			
	védérdő	futó-homon- kon álló erdő	feltétlen erdőtala- jon álló erdő	nem fel- tétlen erdőtala- jon álló erdő	összesen	tölgy- erdő	bükk- és más lomb- erdő	fenyő- erdő
	kataszteri hold							
14. Inczéd . . . . .	.	.	319.50	.	319.50	.	219.50	100.00
15. Kis- és Nagy-Paty . . . . .	.	.	.	641.17	641.17	617.17	.	24.00
16. Kis-Pőse . . . . .	.	.	.	27.63	27.63	27.63	.	.
17. Kőpatak (Steinbach) . . . . .	.	.	303.19	16.35	319.54	.	9.12	310.42
18. Kulcsárfalu . . . . .	.	.	.	106.10	106.10	.	.	106.10
19. Kupfalva . . . . .	.	.	441.29	36.68	477.97	.	40.97	437.00
20. Lantosfalva (Buckersdorf) . . . . .	.	.	337.64	4.50	342.14	.	.	342.14
21. Léka . . . . .	.	.	3165.69	.	3165.69	343.09	1692.60	1130.00
22. Létér (Lebenkrünn) . . . . .	.	.	247.58	.	247.58	.	.	247.58
23. Ludad . . . . .	.	.	.	97.04	97.04	.	97.04	.
24. Lukácsháza . . . . .	.	.	.	106.07	106.07	.	106.07	.
25. Mencsér (Lettenbach) . . . . .	.	.	260.80	108.25	369.05	.	210.00	159.05
26. Nagy-Csömöte . . . . .	.	.	.	3.33	3.33	3.33	.	.
27. Pőse . . . . .	.	.	26.43	86.00	112.43	33.00	35.43	44.00
28. Nemes-Csó . . . . .	.	.	.	253.51	253.51	5.00	248.51	.
29. Német-Gyirőd . . . . .	.	.	396.65	30.45	427.10	.	.	427.10
30. Ó-Hodász . . . . .	.	.	559.37	163.95	723.32	222.10	401.22	100.00
31. Perenye . . . . .	.	.	170.88	875.91	1046.79	908.70	.	138.09
32. Polaniez . . . . .	.	.	.	68.65	68.65	.	.	68.65
33. Pörgölin . . . . .	.	.	748.21	.	748.21	.	44.61	703.60
34. Puszta-Csó . . . . .	.	.	.	206.77	206.77	177.64	.	29.13
35. Rendek és Rőt . . . . .	.	.	2236.64	27.00	2263.64	478.89	440.00	1344.75
36. Rohonc . . . . .	.	.	2369.99	.	2369.99	324.16	1742.49	303.34
37. Rumpód . . . . .	.	.	1200.16	359.09	1559.19	938.84	458.46	161.89
38. Salamonfalva . . . . .	.	.	285.11	.	285.11	.	49.66	235.45
39. Szabar . . . . .	.	.	.	274.39	274.39	.	.	274.39
40. Szalonok-Öveghuta . . . . .	.	.	550.00	322.06	872.06	.	876.06	.
41. Szerdahely . . . . .	.	.	.	239.38	239.38	163.63	45.75	30.00
42. Tömörd . . . . .	.	.	208.00	925.98	1133.98	799.41	.	334.57
43. Vágod . . . . .	.	.	623.20	62.18	685.38	.	64.00	621.38
44. Város-Hodász . . . . .	.	.	168.00	48.52	216.52	136.52	40.00	40.00
45. Velem . . . . .	.	.	969.35	66.03	1035.38	166.00	869.38	.
46. Vörösvágás (Röschlag) . . . . .	.	.	612.52	18.52	631.04	.	29.00	602.04
összesen			23870.30	6379.02	30249.32	6051.25	12733.79	11464.28

Összes erdőterületéből								Az erdőbirtokhoz tartozó		
a tulajdonos jogi minősége szerint								a 17. §- alá nem tartozó erdő	egyéb termé- keny terület	termé- ketlen terület
állami erdő	törvény- hatósági és közszégi erdő	egyházi testüle- tek erdeje	közala- pítványi erdő	magán- alapítvá- nyi erdő	hitbizo- mányi erdő	közbirto- kossági erdő	rész- vény- társulati erdő			
kataszteri hold										
		8.50				311.00		319.50		8.56
						73.88		73.88	569.29	1.12
									27.62	
		1.31			249.12	29.00		279.43	40.11	0.25
						47.88		47.88	58.22	1.26
		9.00			390.97	41.32		441.29	36.68	0.31
					240.04	97.60		337.64	4.50	0.98
					2823.09	172.80		2995.89	169.80	3.83
					202.58	45.00		247.58		1.13
									97.04	
	17.44							17.44	88.63	
	60.80							60.80	308.25	0.42
									3.32	
	25.00							25.00	87.43	
									253.51	
					266.65	136.45		403.10	24.00	0.80
						60.61		60.61	662.71	
	10.50	67.76						78.26	968.53	
						28.22		28.22	40.43	0.57
					544.61	175.68		720.29	27.92	3.20
	20.21					20.21		20.21	186.56	0.51
					2180.89	82.75		2263.64		0.50
	983.70					87.49		1071.19	1298.80	20.44
						247.27		247.27	1311.92	10.53
					219.66	61.00		280.66	4.45	2.00
						106.74		106.74	167.65	3.62
									872.06	
						58.60		58.60	180.78	1.40
						70.00		70.00	1063.98	
	49.88							49.88	635.50	
									216.52	
						58.13		58.13	977.25	
	73.60							73.60	557.44	1.40
	1443.37	87.59			10354.69	2843.73		14729.38	15519.94	7.25
										75.80

A törvényhatóság, járás és erdővel bíró község neve	A törvényhatóság, járás és község							
	talajminőség szerint					fajnemek szerint		
	véderdő	futo- homo- kon álló erdő	feltétlen erdőtala- jon álló erdő	nem fel- tétlen erdőtala- jon álló erdő	összesen	tölgy- erdő	bükk- és más lomb- erdő	fenyő- erdő
<b>3. Sárvári járás.</b>								
1. Alsó-Szeleste . . . . .				37.68	37.68	37.68		
2. Balozsa-Meggyes . . . . .				268.71	268.71	95.37	173.34	
3. Bögöt . . . . .				31.38	31.38	31.38		
4. Csénye . . . . .				466.87	466.87	466.87		
5. Darázs-Porpác . . . . .				63.19	63.19	56.90	6.29	
6. Felső-Szeleste . . . . .				511.71	511.71	511.71		
7. Gércze-Tacsikánd . . . . .		71.94		122.07	194.01	158.01	36.00	
8. Guor . . . . .				405.83	405.83	11.02	394.81	
9. Gyertyámos . . . . .		3642.12		62.84	3704.96	972.12	2732.84	
10. Hegyfalva . . . . .				119.04	119.04	119.04		
11. Ikervár . . . . .				434.31	434.31	258.09	176.22	
12. Káld . . . . .		1660.00		944.39	2604.39	204.30	2400.09	
13. Kemény-Egerszeg . . . . .				6.00	6.00		6.00	
14. Kenéz . . . . .				135.59	135.59	39.58	96.01	
15. Kis és Nagy-Sitke . . . . .		1238.00		2173.75	3411.75	2299.54	1112.21	
16. Kis- és Nagy-Ölbő . . . . .		200.00		191.19	391.19	291.19		100.00
17. Megyehid . . . . .				215.37	215.37	215.37		
18. Miske . . . . .				530.45	530.45	300.00	230.45	
19. Nyögér . . . . .				396.48	396.48	26.00	370.48	
20. Peczől . . . . .				893.68	893.68	400.00	493.68	
21. Péntekfalva . . . . .				240.28	240.28		240.28	
22. Pór-Porpác . . . . .				30.00	30.00		30.00	
23. Pósa . . . . .				26.42	26.42	26.42		
24. Rába-Kovácsi-Egyházszeg . . . . .				171.51	171.51	171.50		
25. Rába-Kövesd . . . . .				149.66	149.66	149.66		
26. Répcze-Szent-György . . . . .				144.16	144.16	130.16	14.00	
27. Saár . . . . .				164.60	164.60		164.60	
28. Sárvár . . . . .				218.89	218.89	2.00	216.89	
29. Sótó . . . . .				328.29	328.29	68.57	259.72	
30. Urai-Ujfalu . . . . .				84.27	84.27		84.27	
31. Vármellék . . . . .				139.88	139.88	39.88	100.00	
32. Zsédény . . . . .				7.42	7.42	7.42		
összesen			6812.06	9715.89	16527.95	7089.77	9338.18	100.00

Összes erdőterületéből								Az erdőbirtokhoz tartozó			
a tulajdonosi jogi minősége szerint								az 1879. évi XXXI. t.-cz. 17. § alá tartozó összes erdőterület	a 17. § alá nem tartozó erdő	egyéb termékeny terület	termékellen terület
állami erdő	törvényhatósági és községi erdő	egyházi testületek erdeje	köznalaptványi erdő	magánalapítványi erdő	hitbizományi erdő	közbirtokossági erdő	részvénytársulati erdő				
kataszteri hold											
.	.	.	.	.	37,62	.	.	37,62	0,06	.	1,79
.	.	.	.	.	.	10,50	.	10,50	258,21	.	.
.	.	.	.	.	.	.	32,09	32,09	31,36	.	.
.	.	.	.	.	.	.	.	.	434,18	.	.
.	.	.	.	.	.	.	.	.	63,19	.	.
.	.	.	.	.	62,07	.	.	62,07	511,71	.	.
.	.	.	.	.	.	.	.	.	405,83	.	.
.	.	.	.	.	.	45,97	.	45,97	3658,99	.	2,03
.	.	.	.	.	.	.	.	.	119,04	.	.
.	.	.	.	.	.	5,09	.	5,09	429,22	.	.
.	2,93	.	.	.	.	.	.	2,93	2601,46	.	.
.	.	.	.	.	.	.	.	.	6,00	.	.
.	27,58	.	.	.	.	.	.	27,58	108,01	.	1,56
.	11,08	11,13	.	.	.	.	.	22,21	3389,54	.	.
.	.	.	.	.	387,21	.	.	387,21	3,98	.	22,00
.	.	.	.	.	20,17	51,01	.	71,18	144,19	0,74	.
.	.	.	.	.	377,53	.	.	377,53	152,92	.	.
.	6,30	.	.	.	.	150,00	.	156,30	240,18	.	.
.	8,75	.	.	.	624,29	75,00	.	708,14	185,54	.	5,79
.	.	.	.	.	.	.	.	.	240,28	.	.
.	.	.	.	.	.	30,00	.	30,00	.	.	.
.	.	.	.	.	.	.	.	.	26,42	.	.
.	.	34,20	.	.	.	.	.	34,20	137,15	.	0,97
.	.	.	.	.	.	.	.	.	149,66	.	.
.	1,34	5,92	.	.	.	.	.	7,26	136,90	.	.
.	.	.	.	.	.	.	.	.	164,60	.	.
.	15,80	.	.	.	.	94,33	.	110,13	108,76	.	.
.	.	.	.	.	.	189,26	.	189,26	139,03	.	1,72
.	.	.	.	.	.	.	.	.	84,27	.	.
.	.	.	.	.	.	.	.	.	139,88	.	.
.	.	.	.	.	.	.	.	.	7,42	.	.
.	73,78	51,41	.	.	1508,09	683,85	.	2318,03	14209,92	0,74	35,86



A törvényhatóság, járás és erdővel bíró község neve		A törvényhatóság, járás és község							
		talajminőség szerint					fajnevek szerint		
		véderdő	futo- homon- kon álló erdő	feltétlen erdőtala- jon álló erdő	nem fel- tétlen erdőtala- jon álló erdő	összesen	lölgy- erdő	bálkk- és más lomb- erdő	fenyő- erdő
<b>4. Kis-czelli járás.</b>									
1.	Alsó-Mesteri . . . . .	.	.	10.50	10.50	5.50	5.00	.	
2.	» Ság . . . . .	.	.	302.42	302.42	302.42	.	.	
3.	Boba . . . . .	.	.	162.64	162.64	120.64	42.00	.	
4.	Borgáta . . . . .	6.09	.	40.00	46.09	46.09	.	.	
5.	Duka . . . . .	.	.	583.56	583.56	522.26	61.30	.	
6.	Egyházas-Hetye . . . . .	.	100.00	725.63	825.63	825.63	.	.	
7.	» Kesző és Vár-Kesző . . . . .	.	832.19	458.36	1290.55	1210.55	80.00	.	
8.	Felső-Nemes-Keresztúr . . . . .	.	.	579.16	579.16	400.00	179.16	.	
9.	Izsákfa . . . . .	156.00	.	130.21	286.21	256.72	29.49	.	
10.	Jánosház . . . . .	400.00	.	507.00	907.00	300.00	607.00	.	
11.	Karakó . . . . .	.	.	295.50	295.50	241.70	53.80	.	
12.	Keeskéd . . . . .	.	.	1095.47	1095.47	250.00	845.47	.	
13.	Keléd . . . . .	.	.	540.07	540.07	500.00	40.07	.	
14.	Kemenes-Szent-Péter . . . . .	.	.	303.00	303.00	303.00	.	.	
15.	Kenyeri . . . . .	52.80	.	450.00	502.80	400.00	102.80	.	
16.	Kis-Köcsk . . . . .	.	.	141.95	141.95	.	141.95	.	
17.	Kis-Somlyó . . . . .	.	.	159.31	159.31	106.31	53.00	.	
18.	Kocs . . . . .	50.00	.	79.37	129.37	65.37	64.00	.	
19.	Magyar-Genes . . . . .	.	.	473.65	473.65	.	473.65	.	
20.	Nagy-Köcsk . . . . .	.	.	186.16	186.16	86.40	100.06	.	
21.	Pálfa-Martonfa . . . . .	.	.	777.67	777.67	762.56	15.11	.	
22.	Pór-Magasi . . . . .	15.00	.	89.72	104.72	.	104.72	.	
23.	Szergény . . . . .	.	.	667.29	667.29	667.29	.	.	
24.	Vönöczk . . . . .	.	.	20.57	20.57	.	20.57	.	
	összesen . . . . .	.	1612.08	8780.71	10392.79	7372.44	3020.35	.	
<b>5. Vasvári járás.</b>									
1.	Alsó-Oszkó . . . . .	.	.	396.46	396.46	83.52	312.94	.	
2.	» Telekes . . . . .	.	.	288.31	288.31	111.72	176.59	.	
3.	Andrásta . . . . .	.	.	96.78	96.78	.	96.78	.	
4.	Baltavár . . . . .	300.00	.	733.95	1033.95	489.00	531.95	13.00	
5.	Boldogasszonyfa . . . . .	190.00	.	380.01	570.01	147.97	422.04	.	

Összes erdőterületéből								Az erdőbirtokhoz tartozó			
a tulajdonosi jogi minősége szerint								az 1878. évi XXXI. t.-cz. 17. §. alá tartozó összes erdőterület	a 17. §. alá nem tartozó erdő	egyéb termékeny terület	termékellen terület
állami erdő	örvényhatósági és községi erdő	egyházi testületek erdeje	kőszlapi erdő	magánalapítványi erdő	hírbizományi erdő	közirtókossági erdő	részvénytársulati erdő				
kataszteri hold											
.	.	.	.	.	10.50	.	.	10.50	.	.	.
.	.	.	.	.	.	.	.	.	302.42	.	.
.	.	.	.	.	.	.	.	.	162.64	.	.
.	.	.	.	.	.	.	.	.	46.09	.	.
.	.	.	.	.	.	.	.	.	583.56	.	.
.	.	.	.	.	.	.	.	.	825.63	.	.
.	.	758.36	.	.	.	150.75	.	909.11	381.44	12.70	7.16
.	.	.	.	.	.	.	.	.	579.40	.	.
.	.	.	.	.	.	.	.	.	286.21	.	.
.	.	.	.	.	.	.	.	.	907.90	.	.
.	.	.	241.70	.	.	.	.	241.70	53.80	15.00	3.30
.	.	.	.	.	.	42.00	.	42.00	1053.47	.	0.50
.	.	303.00	.	.	.	.	.	303.00	540.07	.	.
.	.	.	.	.	.	.	.	.	502.80	.	.
.	.	.	.	.	.	.	.	.	141.95	.	.
.	.	.	.	.	.	.	.	.	159.31	.	.
.	.	.	.	.	.	.	.	.	129.37	.	.
.	.	.	.	.	.	.	.	.	473.65	.	.
.	.	.	.	.	173.80	.	.	173.80	12.66	.	.
.	.	.	.	.	.	.	.	.	777.67	.	.
.	.	.	.	.	.	25.50	.	25.50	79.22	.	.
.	.	.	.	.	.	.	.	.	667.29	.	.
.	.	.	.	.	.	.	.	.	20.57	.	.
.	.	1061.36	241.70	.	184.30	218.25	.	1705.61	8687.18	42.70	22.96
.	.	.	.	.	183.52	59.49	.	243.01	153.45	0.30	.
.	41.72	.	.	.	.	.	.	41.72	246.59	.	1.28
.	1.91	0.69	.	.	.	.	.	2.60	94.18	.	.
.	5.63	.	.	.	.	.	.	5.63	1028.32	.	.
.	.	.	.	.	.	97.00	.	97.00	473.01	.	1.00

A törvényhatóság, járás és erdővel bíró község neve	A törvényhatóság, járás és község							
	talajminőség szerint					fajnemek szerint		
	véderdő	fűtő- homon- kon álló erdő	feltétlen erdőtala- lon álló erdő	nem fel- tétlen erdőtala- lon álló erdő	összesen	tölgy- erdő	bük- és más lomb- erdő	fenyő- erdő
6. Bögöte . . . . .				1894.03	1894.03	1888.03		06.0
7. Csehi . . . . .				82.68	82.68		82.68	
8. Csehi-Mindszent . . . . .	100.00			180.70	280.70	36.00	232.70	12.00
9. Csipkerek . . . . .				496.50	496.50	10.00	486.50	
10. Denesfa-Lakhegy . . . . .				6.98	6.98		6.98	
11. Egervár . . . . .			83.02	335.95	418.97	286.05	132.92	
12. Egervölgy . . . . .				399.72	399.72		399.72	
13. Felső-Oszkó . . . . .			51.51	859.28	910.79	11.51	899.28	
14. Geregye . . . . .				159.02	159.02	144.97	14.05	
15. Gerse . . . . .				745.63	745.63	236.91	508.72	
16. Gősa . . . . .			90.00	294.92	384.92	136.52	248.40	2.00
17. Gyanó . . . . .				211.97	211.97	63.97	148.00	
18. Győrvar . . . . .				1416.83	1416.83	703.65	713.18	
19. Hegyhát-Szent-Péterfa . . . . .			108.66	146.23	254.89	124.18	130.71	
20. Hosszufalu . . . . .			184.11	819.33	1003.44	574.17	429.27	
21. Hosszu-Pereszteg . . . . .			464.03	2290.48	2754.51	800.00	1954.51	
22. Kám . . . . .				182.55	354.48	537.03	537.03	
23. Karátfölde . . . . .			33.00	386.20	419.20	19.20	400.00	
24. Kis-Bér . . . . .				299.63	299.63	50.00	190.20	59.43
25. Kis-Mákfa . . . . .				122.50	122.50	2.47	120.03	
26. Kolta . . . . .				285.89	285.89	285.89		
27. Kozmafa . . . . .			30.00	58.13	88.13	60.31	27.82	
28. Molnári . . . . .				175.33	175.33	170.16	5.17	
29. Nagy-Mákfa . . . . .			60.00	202.06	262.06	24.29	237.77	
30. » Tilaj . . . . .				798.27	798.27	498.27	284.00	16.00
31. » Zsenye . . . . .				108.77	108.77	94.00	14.17	
32. Oloszka . . . . .				514.82	514.82	143.45	371.37	
33. Pácsony . . . . .				234.92	234.92		234.92	
34. Pető-Mihályfa . . . . .			33.53	766.04	799.57	350.00	449.57	
35. Püspöki . . . . .				138.98	138.98	28.19	110.79	
36. Rába-Hidvég . . . . .				606.53	606.53	426.49	180.04	
37. Rum . . . . .				1297.29	1297.29	500.00	797.29	
38. Sárfi-Mizdó . . . . .			40.00	52.87	92.87		38.00	54.87
39. Sorki-Kápolna . . . . .				119.30	119.30	119.30		
40. » Kisfalud . . . . .				63.28	63.28	6.28	57.00	
41. » Polány . . . . .				275.93	275.93	234.93	41.00	

## Összes erdőterületéből

Az erdőbirtokhoz tartozó

## a tulajdonos jogi minősége szerint

állami erdő	törvényhatósági és községi erdő	egyházi testületek erdeje	közalapítványi erdő	magánalapítványi erdő	hitbizományi erdő	közbirto-kossági erdő	részvén-yársulati erdő	az 1878. évi XXXI. t.-cz. 17. §. alá tartozó Szász erdőterület	a 17. §. alá nem tartozó erdő	egyéb termékeny terület	terméketlen terület
						33.00		33.00	1861.03		
						36.44		36.44	46.24	1.09	
						66.70		66.70	214.00	0.80	
		395.45				101.05		496.50			2.07
									6.98		
						32.67		32.67	386.30	0.61	
						133.00		133.00	266.72		
		79.57			311.51	83.40		474.48	436.31		0.22
	1.61							1.61	157.41		
					703.72	41.91		745.63			7.59
						86.40		86.40	298.52	2.10	
									211.97		
					1314.95	101.88		1416.83		3.82	
						103.66		103.66	151.23		5.00
	6.24					67.93		74.17	929.27	0.70	
						164.25		164.25	2590.26		6.00
						82.60		82.60	454.43		0.27
	60.00				43.11			103.11	316.09		0.94
						32.30		32.30	267.33		0.87
						23.16		23.16	99.34		0.75
									285.89		
					60.31			60.31	27.82		
									175.33		
					83.03			83.03	179.03		
						66.78		66.78	731.49		3.45
									108.77		
		205.00			137.18	143.57		185.75	29.07		0.80
		113.76				118.00		231.76	3.16		3.87
					468.79	129.57		598.36	201.21		3.18
	0.56							0.56	138.42		
		6.88				2.04		8.92	597.61		0.12
									1297.29		
	4.73							4.73	88.14		
					106.00			106.00	13.30	2.31	
									63.28		
		7.09						7.09	268.84		

A törvényhatóság, járás és erdővel bíró község neve	A törvényhatóság, járás és község							
	talajminőség szerint					fajnevek szerint		
	véderdő	fűtő- homon- kon álló erdő	feltétlen erdőtala- lon álló erdő	nem fel- tétlen erdőtala- lon álló erdő	összesen	tölgy- erdő	bők- és más lomb- erdő	fenyő- erdő
42. Sorki-Tótfalu . . . . .	.	.	.	63,72	63,72	63,72	.	.
43. Szemenye . . . . .	.	.	99,97	300,00	399,97	.	325,00	74,97
44. Szent-Léránt . . . . .	.	.	.	279,16	279,16	247,34	31,82	.
45. Széplak . . . . .	.	.	200,00	1066,47	1266,47	920,47	346,00	.
46. Tóttós . . . . .	.	.	.	5,67	5,67	5,67	.	.
47. Ujlak . . . . .	.	.	468,53	1142,80	1611,33	.	1611,33	.
48. Vasvár . . . . .	.	.	.	1895,45	1895,45	649,50	1245,95	.
Szent-Mihályfalva puszta . . . . .	.	.	.	768,50	768,50	329,70	438,80	.
Zsidófold puszta . . . . .	.	.	.	279,00	279,00	53,00	226,00	.
összesen	.	.	2718,91	24897,75	27616,66	11131,40	16246,99	238,27
<b>6. Körmentli járás.</b>								
1. Alsó-Berkifalu . . . . .	.	.	.	9,88	9,88	9,88	.	.
2. Csákány . . . . .	.	.	800,11	732,28	1532,39	300,00	300,00	932,39
3. Daraboshegy . . . . .	.	.	200,00	380,41	580,41	.	580,41	.
4. Döbörhegy . . . . .	.	.	300,00	796,84	1096,84	267,00	829,84	.
5. Döröske . . . . .	.	.	90,00	16,37	106,37	63,67	43,00	.
6. Egyházás-Hollós . . . . .	.	.	.	287,73	287,73	120,00	167,73	.
7.     Rádócz . . . . .	.	.	.	410,04	410,04	410,04	.	.
8.     Terestyén-Szeesöd . . . . .	.	.	.	67,27	67,27	57,27	.	10,00
9. Felső-Berkifalu . . . . .	.	.	.	11,53	11,53	11,53	.	.
10. Halastó . . . . .	.	.	.	111,30	111,30	38,30	73,00	.
11. Halogy . . . . .	.	.	105,88	130,08	235,96	32,52	203,44	.
12. Harasztifalu . . . . .	.	.	.	335,30	335,30	335,30	.	.
13. Hegyhát-Hadász . . . . .	.	.	.	732,22	732,22	73,00	659,22	.
14.     Marácz . . . . .	.	.	.	536,78	536,78	200,00	136,78	200,00
15.     Sál . . . . .	.	.	.	148,82	148,82	18,00	130,82	.
16.     Szent-Márton . . . . .	.	.	470,83	1100,00	1570,83	354,56	332,00	884,27
17. Hidas-Hollós . . . . .	.	.	.	430,69	430,69	165,00	265,69	.
18. Horvát-Nádalla . . . . .	.	.	.	358,91	358,91	358,91	.	.
19. Ispánk . . . . .	.	.	.	265,26	265,26	.	.	265,26
20. Iváncz . . . . .	.	.	790,38	450,00	1240,38	250,00	296,76	693,62
21. Jánosfa . . . . .	.	.	101,61	59,80	161,41	13,03	.	148,38
22. Karácsfa . . . . .	.	.	.	429,61	429,61	429,61	.	.
23. Katafa . . . . .	.	.	.	147,65	147,65	44,36	103,29	.

összes erdőte rületéből								Az erdőbirtokhoz tartozó			
a tulajdonos jogi minősége szerint								az 1879. évi XXXI. t.-cz. 17. § alá tartozó faüzemes erdőterület	a 17. § alá nem tartozó erdő	egyéb termékeny terület	termékellen terület
állami erdő	örvényhatósági és községi erdő	egyházi testületek erdeje	köznalaptványi erdő	magánalapítványi erdő	hitbizományi erdő	közbirto-kossági erdő	részvény-társulati erdő				
kataszteri hold											
.	.	.	.	.	.	.	.	63,72	.	.	.
.	.	.	.	.	.	125,00	.	125,00	274,97	.	.
.	.	.	.	.	.	38,22	.	38,22	279,16	.	.
.	.	.	.	.	.	.	.	.	1228,25	.	3,21
.	.	.	.	.	.	.	.	.	5,67	.	.
.	.	.	.	.	45,45	139,36	.	184,81	1426,52	1,79	.
.	.	52,50	.	.	1571,13	83,00	.	1706,63	188,82	.	7,20
.	.	504,08	.	.	.	63,59	.	567,67	200,83	0,18	2,51
.	.	12,00	.	.	.	61,69	.	73,69	205,31	0,25	.
.	122,40	1377,02	.	.	5028,70	2317,66	.	8845,78	18770,88	13,92	50,30
.	.	.	.	.	.	.	.	.	9,88	.	.
.	12,05	.	.	.	509,00	.	.	12,05	1520,34	.	0,45
.	.	.	.	.	759,57	155,56	.	509,00	71,41	.	.
.	.	.	.	.	.	83,10	.	915,13	181,71	.	5,88
.	.	.	.	.	.	101,25	.	83,10	23,27	.	.
.	.	32,17	.	.	.	.	.	133,42	154,31	.	0,39
.	.	4,39	.	.	.	.	.	4,39	405,65	.	.
.	.	5,67	.	.	.	.	.	5,67	60,60	.	.
.	.	.	.	.	.	.	.	.	11,53	.	.
.	10,23	.	.	.	16,37	.	.	26,62	84,68	.	.
.	.	.	.	.	.	.	.	.	235,96	.	.
.	.	9,00	.	.	.	66,15	.	75,15	260,13	.	6,78
.	.	.	.	.	503,76	59,12	.	562,88	169,34	.	.
.	3,66	.	.	.	.	.	.	3,66	533,12	.	.
.	.	.	.	.	.	.	.	.	148,62	.	.
.	8,27	.	.	.	.	36,00	.	41,27	1526,56	.	.
.	.	2,28	.	.	115,00	42,76	.	160,04	270,65	.	1,56
.	.	.	.	.	70,40	54,46	.	124,86	234,05	.	.
.	22,68	.	.	.	.	.	.	22,68	242,58	.	.
.	.	.	.	.	.	76,00	.	76,00	1164,38	.	0,74
.	.	.	.	.	.	.	.	.	161,41	.	.
.	.	.	.	.	.	162,56	.	162,56	267,05	0,26	2,18
.	.	.	.	.	103,29	44,00	.	147,29	0,36	.	.



A törvényhatóság, járás és erdővel bíró község neve	A törvényhatóság, járás és község							
	talajminőség szerint					fajnevek szerint		
	véderdő	futó-homon- kon álló erdő	feltétlen erdőtala- jon álló erdő	nem fel- tétlen erdőtala- jon álló erdő	összesen	tölgy- erdő	bük- és más lomb- erdő	fenyő- erdő
24. Kemesmál . . . . .	.	.	.	17.96	17.96	5.00	12.96	.
25. Kertes . . . . .	.	.	25.15	51.28	76.43	35.94	.	40.49
26. Kis-Kölked . . . . .	.	.	.	249.60	249.60	243.60	.	6.00
27. » Rákos . . . . .	.	.	138.99	345.45	484.44	.	.	484.44
28. » Sároslak . . . . .	.	.	.	494.07	494.07	481.07	13.00	.
29. Körmend . . . . .	.	.	.	739.29	739.29	600.00	.	139.29
30. Lovaszad . . . . .	.	.	.	139.80	139.80	139.80	.	.
31. Magyar-Nádalla . . . . .	.	.	.	249.16	249.16	88.89	.	160.27
32. Magyarosd . . . . .	.	.	.	506.37	506.37	193.84	90.48	222.05
33. Molna-Szecsőd . . . . .	.	.	.	307.91	307.91	257.91	.	50.00
34. Nádasd . . . . .	.	.	1200.00	1467.79	2667.79	2.00	2051.79	614.00
35. Nagy-Kölked . . . . .	.	.	.	649.29	649.29	649.29	.	.
36. » Mizdó . . . . .	.	.	.	295.47	295.47	10.00	285.47	.
37. » Rákos . . . . .	.	.	183.94	574.58	758.52	66.64	.	691.88
38. Német-Büks . . . . .	.	.	176.00	365.01	541.01	13.00	242.36	285.65
39. » Sároslak . . . . .	.	.	63.00	800.37	863.37	440.37	.	423.00
40. » Szecsőd . . . . .	.	.	.	255.13	255.13	231.63	3.50	20.00
41. Pankasz . . . . .	.	.	160.00	290.86	450.86	.	.	450.86
42. Pinka-Mindszent . . . . .	.	.	.	579.73	579.73	132.43	77.00	370.30
43. Pusztá-Rádócz . . . . .	.	.	.	860.05	860.05	821.05	.	39.00
44. Radócz-Kis-Ujfalu . . . . .	.	.	.	102.37	102.37	94.00	.	8.37
45. Rempe-Hollós . . . . .	.	.	.	194.31	194.31	40.00	154.31	.
46. Szaknyér . . . . .	.	.	.	76.00	76.00	.	.	76.00
47. Szarvaskend . . . . .	.	.	.	845.50	845.50	472.70	372.80	.
48. Szatta . . . . .	.	.	10.00	306.85	316.85	81.37	.	235.48
49. Szent-Jakab . . . . .	.	.	.	578.95	578.95	141.47	90.00	347.48
50. Szőcse . . . . .	.	.	.	640.92	640.92	178.38	395.54	67.00
51. Tarodfa . . . . .	.	.	200.32	249.31	449.63	123.09	142.08	184.46
52. Vasalla . . . . .	.	.	.	753.95	753.95	753.95	.	.
53. Viszák . . . . .	.	.	.	473.06	473.06	90.06	.	383.00
összesen	.	.	5016.21	21408.96	26425.17	9939.16	8053.07	8432.94
<b>7. Muraszombati járás.</b>								
1. Alsó-Csalogány (Szlavecsa) . . . . .	.	.	33.38	234.12	267.50	.	267.50	.
2. Andorháza (Atrjánecz) . . . . .	.	.	98.00	220.97	318.97	.	38.00	280.97

összes erdőterületéből								Az erdőbirtokhoz tartozó			
a tulajdonos jogi minősége szerint								az 1879. évi XXXI. t.-cz. 17. § alá tartozó összes erdőterület	a 17. § alá nem tartozó erdő	egyéb termékeny terület	termékellen terület
állami erdő	örvényhatósági és községi erdő	egyházi testületek erdeje	közalapítványi erdő	magán-alapítványi erdő	hitbizományi erdő	közbirtokossági erdő	részvénytársulati erdő				
kataszteri hold											
.	.	.	.	.	.	17.96	.	17.96	.	.	0.24
.	.	.	.	.	.	75.15	.	75.15	1.28	0.37	.
.	.	.	.	.	.	.	.	.	249.60	.	.
.	.	.	.	.	4.00	.	.	4.00	480.44	.	.
.	.	.	.	.	.	.	.	.	494.07	.	.
.	.	.	.	.	496.30	210.31	.	706.61	32.68	.	8.78
.	.	.	.	.	.	139.80	.	139.80	.	.	1.20
.	22.00	.	.	.	102.80	.	.	124.80	124.36	.	0.33
.	.	.	.	.	.	73.05	.	73.05	433.32	.	.
.	.	3.00	.	.	.	192.10	.	195.10	112.81	.	5.76
.	.	.	.	.	2051.70	225.40	.	2277.10	390.67	.	3.10
.	.	60.70	.	.	.	44.50	.	105.29	544.00	0.81	0.50
.	203.42	.	.	.	92.04	.	.	295.47	.	.	.
.	.	19.75	.	.	.	46.37	.	66.12	692.40	.	0.71
.	.	.	.	.	.	222.60	.	222.60	318.41	.	.
.	60.00	.	.	.	363.55	.	.	423.55	439.82	.	2.00
.	.	.	.	.	94.90	.	.	94.90	160.28	.	.
.	.	.	.	.	.	124.55	.	124.55	326.31	.	2.25
.	25.88	.	.	.	.	.	.	25.88	553.85	.	0.52
.	.	.	.	.	.	.	.	.	860.02	.	.
.	.	6.75	.	.	.	.	.	6.75	95.62	.	.
.	.	.	.	.	.	.	.	.	194.31	.	.
.	1.69	.	.	.	.	.	.	1.69	74.31	.	.
.	.	.	.	.	225.21	110.00	.	335.21	510.29	.	.
.	.	1.89	.	.	.	.	.	1.89	314.96	.	.
.	.	3.38	.	.	.	67.48	.	67.48	511.47	.	2.29
.	.	.	.	.	.	95.25	.	98.63	542.29	.	4.12
.	8.22	.	.	.	.	.	.	8.22	441.44	.	.
.	8.44	.	.	.	.	116.32	.	124.77	629.18	.	.
.	.	.	.	.	.	47.63	.	47.63	425.43	.	1.00
.	386.57	149.07	.	.	5507.89	2689.44	.	8732.97	17692.20	1.44	50.78
.	.	20.15	.	.	.	.	.	.	267.50	.	.
.	.	.	.	.	.	.	.	20.15	298.82	.	.

A törvényhatóság, járás és erdővel bíró község neve	A törvényhatóság, járás és község							
	talajminőség szerint					fajnevek szerint		
	véderdő	futó-homokon álló erdő	feltétlen erdőtalajon álló erdő	nem feltétlen erdőtalajon álló erdő	összesen	tölgy-erdő	bükk-és más lomb-erdő	fenyő-erdő
3. Andorhegy (Andreicz)			69.00	209.47	278.47	13.00	28.00	237.47
4. Barkócz			27.21	70.00	97.21		97.21	
5. Battyánd (Puzsinecz)				181.00	181.00	2.47	52.39	126.14
6. Battyánfalva (Rakicsán)				172.74	172.74		90.00	82.74
7. Benedek (Kancsócz)			26.47	292.43	318.90		20.90	298.00
8. Berkeháza				86.84	86.84		6.84	80.00
9. Birószék (Szodasinecz)				44.76	44.76	44.76		
10. Bodóhegy (Bodoncz)			71.73	400.00	471.73	101.73	70.00	300.00
11. Bokrács			33.00	150.77	183.77		13.77	170.00
12. Borháza (Borecsa)			140.00	157.50	297.50			297.50
13. Borhida				207.16	207.16	107.16	100.00	
14. Borostyán (Új-Beznócz)				50.05	50.05			50.05
15. Buzahely (Ó-Beznócz)				68.21	68.21		5.21	63.00
16. Csekefa			29.43	280.00	309.43		109.43	200.00
17. Csendlak (Tiszina)				36.76	36.76		36.76	
18. Dióslak (Nuszakova)				51.72	51.72			51.72
19. Dombalja (Domálnecz)				77.06	77.06		17.06	60.00
20. Falud (Veszécsa)				87.46	87.46		87.46	
21. Felső-Csalogány (F-Slavcsa)			68.41	150.00	218.41			218.41
22. » Lendva			577.40	299.41	876.81	17.22	34.44	825.15
23. Ferencfalva (Frankócz)				54.65	54.65	14.65	40.00	
24. Gedődvár (Guisendorf)			80.72	148.00	228.72		21.97	207.65
25. Gerőház (Gerencsenócz)				241.62	241.62		91.62	150.00
26. Gesztenyés (Kustánócz)			130.00	144.53	274.53			274.53
27. Gödörháza			120.47	1000.54	1121.01	220.00	340.00	561.01
28. Görhegy (Görinecz)			100.00	174.05	274.05		40.00	234.05
29. Gyanafa (Gyanavla)			100.00	121.09	221.09		21.09	200.00
30. Halmos (Köspáncz)				217.26	217.26		17.26	200.00
31. Halmosfő (Göricza)				2.72	2.72		2.72	
32. Határfalva (Slennerdorf)			24.19	60.00	84.19		40.00	44.19
33. Hegyszoros (Szaltfanya)			280.00	20.70	300.70		50.70	250.00
34. Ivánfalva (Vancsnócz)				20.98	20.98	1.98	19.00	
35. Jánosfa (Janosótz)			50.00	149.28	199.28		39.70	159.58
36. Jegenyés (Topolócz)				77.75	77.75		7.75	70.00
37. Károlyfa (Koroscz)				523.58	523.58		23.58	500.00
38. Királyfa (Kraszcz)				107.12	107.12		7.12	100.00

Összes erdőterületéből								Az erdőbirtokhoz tartozó			
a tulajdonos jogi minősége szerint								az 1879. évi XXXI. t.-cz. 17. §. alá tartozó összes erdőterület	a 17. § alá nem tartozó erdő	egyéb termékeny terület	termékellen terület
állami erdő	törvényhatósági és községi erdő	egyházi testületek erdeje	közalapítványi erdő	magánalapítványi erdő	hírbizományi erdő	közbirtokossági erdő	részvénytársulati erdő				
kataszteri bold											
.	9.04	.	.	.	.	.	.	9.04	269.43	.	0.15
.	.	.	.	.	.	.	.	.	97.21	.	.
.	1.25	.	.	.	.	.	.	1.25	179.75	.	.
.	.	.	.	.	.	.	.	.	172.74	.	.
.	86.47	34.22	.	.	.	.	.	120.69	198.21	.	.
.	.	.	.	.	.	.	.	.	86.84	.	.
.	.	.	.	.	.	.	.	.	44.76	.	.
.	.	.	.	.	.	.	.	.	471.73	.	.
.	.	.	.	.	.	.	.	.	183.77	.	.
.	0.51	.	.	.	.	.	.	0.51	296.99	.	.
.	.	.	.	.	.	.	.	.	207.16	.	.
.	.	.	.	.	.	.	.	.	50.05	.	.
.	.	.	.	.	.	.	.	.	68.21	.	.
.	.	.	.	.	.	.	.	.	309.42	.	.
.	.	.	.	.	.	.	.	.	36.76	.	.
.	0.66	.	.	.	.	.	.	0.66	51.72	.	.
.	.	.	.	.	.	.	.	.	76.40	.	.
.	.	.	.	.	.	.	.	.	87.46	.	.
.	.	.	.	.	.	.	.	.	218.41	.	.
.	.	34.18	.	.	.	.	.	34.18	842.63	.	.
.	.	.	.	.	.	.	.	.	54.65	.	.
.	.	.	.	.	.	11.45	.	11.45	217.27	.	.
.	.	.	.	.	.	.	.	.	241.62	.	.
.	5.22	.	.	.	.	.	.	5.22	269.31	.	.
.	.	.	.	.	.	.	.	.	1121.01	.	.
.	.	.	.	.	.	.	.	.	274.02	.	.
.	.	.	.	.	.	.	.	.	221.09	.	.
.	.	.	.	.	.	.	.	.	217.26	.	.
.	.	.	.	.	.	.	.	.	2.72	.	.
.	.	.	.	.	.	.	.	.	84.19	.	.
.	.	.	.	.	.	.	.	.	300.70	.	.
.	.	.	.	.	.	.	.	.	20.98	.	.
.	.	.	.	.	.	.	.	.	199.28	.	.
.	.	.	.	.	.	.	.	.	77.75	.	.
.	2.19	.	.	.	.	.	.	2.19	521.39	.	.
.	0.83	.	.	.	.	.	.	0.83	106.29	.	.

A törvényhatóság, járás és erdővel bíró község neve		A törvényhatóság, járás és község							
		talajminőség szerint					fajnevek szerint		
		véderdő	futo- homon- kon álló erdő	feltétlen erdőtala- jon álló erdő	nem fel- tétlen erdőtala- jon álló erdő	összesen	tölgy- erdő	bükk- és más lomb- erdő	fenyő- erdő
39. Királyséék (F.-Csaneecz)				75,35	75,35			75,35	
40. Kisfalú (Pordasínez)				211,42	211,42	1,00	2,00	208,42	
41. Kislak (Kerczeecz)		37,48		200,00	237,48			37,48	
42. Kis-Szombat (Csernelóecz)				51,46	51,46	25,00		26,46	
43. Korong				154,75	154,75			154,75	
44. Kosárháza			50,00	62,54	112,54		9,00	103,54	
45. Kőhida (Gedenóecz)				34,45	34,45	4,45		30,00	
46. Kőkényes (Kűkees)			59,00	150,23	209,23	2,00		27,00	
47. Kölesvölgy			200,00	181,97	381,97			381,97	
48. Kuzma			149,09	43,00	192,09		12,00	180,09	
49. Lakháza (Lerszova)			35,00	101,76	136,76		2,85	133,91	
50. Lehomér				119,18	119,18	9,18		110,00	
51. Lukácsfa (Lukasóecz)				114,98	114,98	104,98		10,00	
52. Málnás (Máldelínez)				272,86	272,86	217,81		55,05	
53. Máriahavas (Fűxlínez)			56,99	60,00	116,99			66,99	
54. Márkusháza (Markusóecz)				129,64	129,64			129,64	
55. Mártonhely (Martyánecz)				98,37	98,37	5,34		93,03	
56. Mátyásdomb (Maszkóecz)			392,90	261,27	654,17		135,00	519,17	
57. Mezővár (Pessanóecz)			15,43	457,36	472,79	250,79		200,00	
58. Mottolyád (Mottolvíecz)				191,45	191,45			21,45	
59. Mura-Csermely (M.-Csaneecz)				114,59	114,59	27,02		87,57	
60. » Fűzes (Propóecz)				47,41	47,41			47,41	
61. » Petrócz				37,68	37,68			37,68	
62. » Szentes (Sevetalóecz)				116,99	116,99	26,99		90,00	
63. » Szombat				148,54	148,54			148,54	
64. Musznya			45,00	153,22	198,22		2,06	196,22	
65. Nádorfa (Nemasínez)			70,00	100,28	170,28			170,28	
66. Nemesd				35,00	35,00	35,00			
67. Ottóháza (Pössanóecz-Ottóecz)			150,00	154,25	304,25			304,25	
68. Órfalu (Dankóecz)			115,00	286,13	401,13	1,09	6,90	393,14	
69. Pálhegy (Pozsanóecz)			100,00	312,70	412,70			412,70	
70. Pálmafa (Pusóecz)				62,11	62,11			62,11	
71. Perestó (Pertócsa)				167,15	167,15			7,15	
72. Péterhegy (Felső-Petróecz)			119,72	84,83	204,55			14,55	
73. Petőfa (Peszóecz)			86,95	102,18	189,13			189,13	
74. Prosznyákfa				419,42	419,42			70,42	

összes erdőterületéből								Az erdőbirtokhoz tartozó			
a tulajdonosi jogi minősége szerint								az 1879. évi XXXI. t.-ca. 17. §. alá tartozó összes erdőterület	a 17. §. alá nem tartozó erdő	egyéb termékeny terület	termékellen terület.
állami erdő	törvényhatósági és községi erdő	egyházi testületek erdeje	közalapítványi erdő	magánalapítványi erdő	hitbizományi erdő	közbirto-kossági erdő	részvény-társulati erdő				
kataszteri hold											
.	.	.	.	.	.	.	.	75.35	.	.	
.	.	.	.	.	.	.	.	211.42	.	.	
.	.	.	.	.	.	.	.	237.48	.	.	
.	.	.	.	.	.	.	.	51.46	.	.	
.	.	.	.	.	.	.	.	154.75	.	.	
.	.	.	.	.	.	.	.	112.51	.	.	
.	.	.	.	.	.	.	.	34.49	.	.	
.	.	.	.	.	.	.	.	209.23	.	.	
.	2.35	.	.	.	.	.	.	2.35	379.62	.	
.	5.15	2.52	.	.	.	.	.	7.67	184.42	.	
.	.	.	.	.	.	.	.	136.76	.	.	
.	.	.	.	.	.	.	.	119.18	.	.	
.	3.00	.	.	.	.	.	.	3.00	111.98	.	
.	.	5.00	.	.	.	.	.	5.00	267.86	.	
.	.	.	.	.	.	.	.	116.99	.	.	
.	.	.	.	.	.	.	.	129.64	.	.	
.	.	20.34	.	.	.	.	.	20.34	78.03	.	
.	.	32.90	.	.	.	.	.	32.90	621.27	0.58	
.	5.61	.	.	.	.	155.99	.	161.60	311.19	.	
.	.	12.01	.	.	.	.	.	12.01	179.44	.	
.	.	.	.	.	.	.	.	114.59	.	.	
.	.	.	.	.	.	.	.	47.41	.	.	
.	.	.	.	.	.	.	.	37.68	.	.	
.	.	.	.	.	.	.	.	116.99	.	.	
.	.	.	.	.	.	.	.	148.54	.	.	
.	3.19	.	.	.	.	.	.	3.19	195.03	.	
.	.	.	.	.	.	.	.	170.28	.	.	
.	.	.	.	.	.	.	.	35.00	.	.	
.	.	.	.	.	.	.	.	304.25	.	.	
.	.	.	.	.	.	.	.	401.13	.	.	
.	.	.	.	.	.	.	.	412.70	.	.	
.	.	.	.	.	.	.	.	62.11	.	.	
.	.	.	.	.	.	.	.	167.13	.	.	
.	.	19.72	.	.	.	.	.	19.72	184.83	0.43	
.	2.18	.	.	.	.	.	.	2.18	186.95	.	
.	.	10.80	.	.	.	.	.	10.80	408.62	2.37	



A törvényhatóság, járás és erdővel bíró község neve		A törvényhatóság, járás és község							
		talajminőség szerint					fajnevek szerint		
		véderdő	fűtő- homon- kon álló erdő	feltétlen erdőtala- lon álló erdő	nem fel- tétlen erdőtala- lon álló erdő	összesen	tölgy- erdő	bük- és más lomb- erdő	fenyő- erdő
75. Radófalva (Radóköz)			100,00	359,20	459,20		59,20	400,00	
76. Rátkalac (Rátköz)			59,00	120,46	179,46		29,00	150,46	
77. Rétállás (Itopreca)			65,94	50,00	115,94	4,00	1,94	110,00	
78. Rónafő (Prestánócz)				74,90	74,90		4,90	70,00	
79. Salamon (Salamonócz)			17,78	310,90	328,68		19,66	309,02	
80. Sándorvölgy (Süllinéz)				315,88	315,88			315,88	
81. Seregháza (Szerlizza)			184,39		184,39		24,39	160,00	
82. Sűrűháza (Strukócz)				54,34	54,34	27,34		27,00	
83. Szabadhegy (Stanóca)			227,82	200,60	427,82			427,82	
84. Szarvaslak (Rogaszócz)			70,60	72,97	143,57			143,57	
85. Széchenfalva (Skaalócz)				13,01	13,01		13,01		
86. Széchenkút (Petáñez)				366,71	366,71		366,71		
87. Szent-Benedek (Ivanóca)			48,00	207,26	255,26		25,00	230,26	
88. » Bibor (Szombihorcz)				233,87	233,87			233,87	
89. » Sebestyén (Pecsanócz)			251,13	511,01	762,14	7,23	6,29	748,62	
90. Szerdahely			64,40	107,48	171,88	1,61	64,00	106,27	
91. Szombatfa			58,00	390,57	448,57		200,57	248,00	
92. Tiborfa (Tivadarcz)			200,00	258,13	458,13	400,00		58,13	
93. Tót-Keresztúr			314,92	581,18	896,03	10,00	215,00	671,13	
94. » Lak				700,17	700,17		200,17	500,00	
95. » Morácz				321,97	321,97	132,96	125,68	63,33	
96. Tölgyes (Morinéz)				15,00	15,00		15,00		
97. Úrdomb (Falkócz)			46,76	366,00	412,76		112,76	300,00	
98. Urizék (Patanóca)			80,00	167,44	247,44		1,22	246,22	
99. Várhely				28,56	28,56		28,56		
100. Vas-Korpád (Kruplivtiki)			13,85	300,00	313,85		13,85	300,00	
101. » Nyires (Besócz)			35,00	50,58	85,58			85,58	
102. » Polony (Polona)				67,54	67,54		67,54		
103. » Vecsés (Vecsesatövez)			30,00	136,40	166,40	3,40	63,00	100,00	
104. Vashidegkút				103,41	103,41		36,83	66,58	
105. Vaslak (Vanecca)				313,55	313,55	6,00	8,00	299,55	
106. Véghely (Krajna)				138,39	138,39	38,39	100,00		
107. Velemér			125,26	410,12	535,32	95,75	115,94	323,63	
108. Vend-Kovácsi				253,60	253,60			253,60	
109. Vidorlak (Vidoncz)			700,00	91,50	791,50		21,50	770,00	
110. Viz-Lendva (T.-Szent-György)			100,00	76,49	176,49		6,49	170,00	

Összes erdőterületéből								Az erdőbirtokhoz tartozó			
a tulajdonos jogi minősége szerint								az 1879. évi XXXI. t.-cz. 17. § alá tartozó összes erdőterület	a 17. § alá nem tartozó erdő	egyéb termékeny terület	termékellen terület
állami erdő	törvényhatósági és községi erdő	egyházi testületek erdeje	közalapítványi erdő	magán-alapítványi erdő	hitbizományi erdő	közbirto-kossági erdő	részvény-társulati erdő				
kataszteri hold											
.	.	.	.	.	.	.	.	459,20	.	.	.
.	77,17	.	.	.	.	.	.	77,17	102,29	.	.
.	.	.	.	.	.	.	.	.	115,94	.	.
.	.	.	.	.	.	.	.	.	74,90	.	.
.	0,63	.	.	.	.	.	.	0,63	328,05	.	.
.	.	.	.	.	.	.	.	.	315,88	.	.
.	.	.	.	.	.	.	.	.	184,39	.	.
.	.	.	.	.	.	.	.	.	54,34	.	.
.	.	.	.	.	.	.	.	.	427,82	.	.
.	.	2,97	.	.	.	.	.	2,97	140,60	.	.
.	.	.	.	.	.	.	.	.	13,01	.	.
.	.	0,50	.	.	.	.	.	0,50	366,21	.	.
.	.	.	.	.	.	.	.	.	255,26	.	.
.	.	.	.	.	.	.	.	.	233,87	.	.
.	.	52,21	.	.	.	.	.	52,21	709,93	.	.
.	7,18	.	.	.	.	.	.	7,18	164,10	.	0,61
.	.	.	.	.	.	.	.	.	448,57	.	.
.	.	.	.	.	.	.	.	.	458,13	.	.
.	6,58	23,37	.	.	.	.	.	29,95	866,18	0,18	.
.	.	30,90	.	.	.	91,92	.	122,82	577,35	.	0,65
.	7,95	.	.	.	.	.	.	7,95	314,07	0,25	0,40
.	.	.	.	.	.	.	.	.	15,00	.	.
.	.	.	.	.	.	.	.	.	412,76	.	.
.	.	.	.	.	.	.	.	.	247,44	.	.
.	.	.	.	.	.	.	.	.	28,56	.	.
.	.	.	.	.	.	.	.	.	313,85	.	.
.	.	.	.	.	.	.	.	.	85,58	.	.
.	.	.	.	.	.	.	.	.	67,54	.	.
.	0,65	6,00	.	.	.	.	.	6,65	159,75	.	.
.	.	.	.	.	.	.	.	.	103,41	.	.
.	.	.	.	.	.	.	.	.	313,55	.	.
.	.	.	.	.	.	.	.	.	138,39	.	.
.	38,75	6,00	.	.	.	.	.	44,75	490,57	0,40	.
.	.	.	.	.	.	.	.	.	253,60	.	.
.	.	3,10	.	.	.	.	.	3,40	788,10	.	.
.	.	8,90	.	.	.	.	.	8,90	167,59	.	.

A törvényhatóság, járás és erdővel bíró község neve	A törvényhatóság, járás és község							
	talajminőség szerint				fajnemek szerint			
	védéridő	futó-homon- kon álló erdő	feltétlen erdőtala- lon álló erdő	nem fel- tétlen erdőtala- lon álló erdő	összesen	tölgy- erdő	bákk- és más lomb- erdő	fenyő- erdő
	kataszteri hold							
111. Völgyes (Dolince)			39.79	222.55	262.34			262.34
112. Völgyköz (Kis-Dolice)			282.92	392.02	675.94	25.94	60.00	590.00
113. Zoltánháza (Zenkőcz)				131.86	131.86			131.86
114. Zsidahegy			336.82	457.14	793.96	150.00	150.00	493.96
összesen			7194.32	20879.95	28074.27	2136.24	5596.79	20341.24
<b>8. Szent-Gotthardi járás.</b>								
1. Alsó-Rönök			306.00	182.58	488.58	6.50	17.15	464.93
2. » Szölnök			713.01		713.01		113.01	600.00
3. Bodafalva			242.00	128.88	370.88		70.88	300.00
4. Bajánháza			100.00	124.89	224.89	123.08		101.81
5. Balázsfalu			222.53	100.00	322.53		119.53	203.00
6. Békátó			40.00	41.41	81.41	45.00		36.41
7. Bonisfalva (Bonisdorf)			162.54	44.46	207.02		27.02	180.00
8. Búdicez			99.00	200.79	299.79		99.79	200.00
9. Csörötnek			1824.25		1824.25	332.60	89.65	1402.00
10. Dávidház			186.58	141.04	327.62	22.46	29.96	275.20
11. Dobrafalva			312.77		312.77	12.77		300.00
12. Domonkosfa			253.92	383.48	637.70		130.10	507.60
13. Döbör			93.46	94.02	187.48		35.48	152.00
14. Ercsenye			209.77	209.27	419.04			419.04
15. Farkasfalva			610.56	543.64	1154.20			1154.20
16. Farkasfa			924.88	545.42	1470.30	85.00	677.88	707.42
17. Felső-Rönök			157.06	205.68	362.74			362.74
18. » Strázsa			404.00	349.00	753.00	25.00	143.51	584.49
19. » Szölnök			2385.28	48.22	2433.50			2433.50
20. Gasztony			145.82	331.20	477.02	300.00	177.02	
21. Gries			80.00	72.16	152.16			152.16
22. Gyanafalva			307.86		307.86			307.86
23. Háromháza			194.74		194.74	11.00	42.00	141.74
24. Hódos			232.92	249.94	482.86	74.00	20.00	388.86
25. Horvátfalva			80.00	88.04	168.04		100.00	68.04
26. Istvánfalva			364.80	263.05	627.85	8.00	10.28	609.57
27. Jakabháza			167.79	38.50	206.29	37.79	4.50	164.00

összes erdőterületéből									Az erdőbirtokhoz tartozó			
a tulajdonos jogi minősége szerint									az 1879. évi XXXI. t.-cz. 17. §. alá tartozó összes erdőterület	a 17. § alá nem tartozó erdő	egyéb termékeny terület	termékellen terület
állami erdő	törvényhatósági és községi erdő	egyházi testületek erdeje	községi erdő	magánalapítványi erdő	hitbizományi erdő	közbirtokossági erdő	részvénytársulati erdő	kataszteri hold				
.	2.47	.	.	.	.	.	.	2.47	259.87	.	.	
.	16.87	.	.	.	.	.	.	16.87	659.07	.	.	
.	.	.	.	.	.	40.60	.	40.60	131.86	.	.	
.	.	.	.	.	.	.	.	.	753.36	.	.	
.	286.20	326.09	.	.	.	299.96	.	912.25	27162.02	4.21	1.81	
.	7.45	.	.	.	.	66.82	.	74.27	414.31	.	0.15	
.	2.40	2.33	.	.	.	.	.	4.73	708.28	.	.	
.	3.46	86.05	.	.	.	.	.	89.49	281.39	.	.	
.	.	.	.	.	.	.	.	.	224.89	.	.	
.	.	159.10	.	.	.	.	.	159.10	163.43	.	.	
.	26.97	.	.	.	.	.	.	26.97	54.44	.	.	
.	12.56	.	.	.	.	.	.	12.56	194.46	.	.	
.	.	.	.	.	.	.	.	.	299.79	.	.	
.	.	1532.60	.	.	.	.	.	1532.60	291.65	.	.	
.	29.62	.	.	.	.	22.66	.	52.28	275.34	.	.	
.	42.82	.	.	.	.	.	.	42.82	269.95	.	.	
.	5.88	8.30	.	.	.	.	.	14.18	623.52	.	.	
.	3.52	.	.	.	.	.	.	3.52	183.96	.	.	
.	5.17	96.90	.	.	.	.	.	102.07	316.97	.	.	
.	3.68	25.44	.	.	.	.	.	29.12	1125.08	0.58	.	
.	8.58	416.30	.	.	.	.	.	424.88	1045.42	.	.	
.	5.68	.	.	.	.	.	.	5.68	357.06	.	.	
.	.	.	.	.	.	100.50	.	100.50	652.50	.	.	
.	5.65	71.16	.	.	.	.	.	76.81	2356.69	.	.	
.	1.82	8.75	.	.	.	.	.	10.57	466.45	.	.	
.	.	.	.	.	.	.	.	.	152.16	.	.	
.	15.87	.	.	.	.	.	.	15.87	291.99	.	.	
.	.	109.70	.	.	.	.	.	109.70	85.04	.	.	
.	5.61	.	.	.	.	.	.	5.61	477.25	.	.	
.	2.86	.	.	.	.	.	.	2.86	165.18	.	.	
.	8.77	160.80	.	.	.	.	.	169.57	458.28	.	.	
.	5.29	.	.	.	.	.	.	5.29	201.00	.	.	

A törvényhatóság, járás és erdővel bíró község neve	A törvényhatóság, járás és község							
	talajminőség szerint					fanemek szerint		
	véderdő	futó-homon- kon álló erdő	feltétlen erdőtala- jon álló erdő	nem fel- tétlen erdőtala- jon álló erdő	összesen	tölgy- erdő	bük- és más lomb- erdő	fenyő- erdő
28. Kalch . . . . .			307.82	42.04	349.88			349.88
29. Kapornak . . . . .			175.00	97.73	272.72		100.00	172.72
30. Kereza . . . . .				521.04	521.04	67.39	74.00	379.65
31. Kerka-Kápolna . . . . .				255.76	255.76	22.77		232.99
32. Kerkafő . . . . .				515.60	515.60		25.60	490.00
33. Kéthely . . . . .			210.00	90.95	300.95	11.34	20.00	269.61
34. Királyfalva . . . . .			383.59	160.68	544.27			544.27
35. Kis-Dolinsz . . . . .			100.00	52.03	152.03		0.91	151.12
36. » Körtvélyes . . . . .			199.95	290.93	490.88			490.88
37. Kisfalud . . . . .			50.00	42.03	92.03		30.00	62.03
38. Kondorfa . . . . .			249.19	1041.64	1290.83		119.19	1171.64
39. Kotormány . . . . .			75.70	120.71	196.41	98.71	30.00	67.70
40. Körtvélyes . . . . .			120.99	169.67	290.66	80.49		210.17
41. Kristyán . . . . .			245.17	100.00	345.17			345.17
42. Liba . . . . .			269.35		269.35			269.35
43. Magasfok (Türke) . . . . .			640.00	105.12	745.12		85.12	660.00
44. Magyarlak . . . . .			263.61	100.00	363.61	88.28	16.33	259.00
45. Malomgödör . . . . .			251.74	84.85	336.59			336.59
46. Marokrét (Markóez) . . . . .			100.00	127.46	227.46		17.00	210.46
47. Nádkút . . . . .			229.43	83.71	313.14			313.14
48. Nagy-Dolinsz . . . . .			36.20	136.33	172.53		6.73	166.00
49. Nagyalva . . . . .			105.85	154.09	259.94			259.94
50. Német-Hidegkut . . . . .			463.18	236.20	699.38			699.38
51. Németlak . . . . .			47.10	30.00	77.10		19.30	57.80
52. Olaszfalva . . . . .			102.00	51.44	153.44		55.44	98.60
53. Órfalu . . . . .			518.33		518.33			518.33
54. Óri-Szent-Péter . . . . .			543.86	376.30	920.16	289.68	50.51	579.97
55. Patafalva . . . . .			69.25	50.89	120.14			120.14
56. Permise . . . . .			53.09	112.07	165.16			165.16
57. Pócsfalva . . . . .			30.00	39.34	69.34	20.00	20.00	29.34
58. Rába-Füzes . . . . .			559.23	250.49	809.72			809.72
59. » Keresztur . . . . .			272.58	114.06	387.24			387.24
60. » Gyarmat . . . . .			1567.02		1567.02			1567.02
61. » Szent-Mihály . . . . .			84.00	243.05	327.05	80.00	57.05	190.00
62. » Szent-Márton . . . . .			65.50	312.25	377.75			377.75

Összes erdőterületéből								Az erdőbirtokhoz tartozó			
a tulajdonos jogi minősége szerint								az 1879. évi XXXI. t.-cz. 17. §. alá tartozó összes erdőterület	a 17. §. alá nem tartozó erdő	egyéb termékeny terület	terméketlen terület
állami erdő	törvényhatósági és községi erdő	egyházi testületek erdeje	közalapítványi erdő	magánalapítványi erdő	hitbizományi erdő	közbirto-kossági erdő	részvény-társulati erdő				
k a l a s z t e r i h o l d											
.	.	.	.	.	.	38.79	.	38.79	311.09	.	.
.	.	.	.	.	.	.	.	.	272.72	.	.
.	.	10.00	.	.	.	.	.	10.00	511.04	.	.
.	.	.	.	.	.	22.77	.	22.77	232.99	.	.
.	.	.	.	.	.	.	.	.	515.60	.	.
.	8.04	111.57	.	.	.	.	.	119.61	181.34	0.12	.
.	36.68	.	.	.	.	156.00	.	192.68	351.59	1.60	.
.	.	.	.	.	.	.	.	.	152.03	.	.
.	30.14	.	.	.	.	.	.	30.14	460.74	.	.
.	.	0.19	.	.	.	.	.	0.19	91.86	.	.
.	40.48	131.16	.	.	.	.	.	171.64	1119.19	.	.
.	.	.	.	.	.	.	.	.	196.41	.	.
.	22.50	.	.	.	59.17	.	.	81.67	208.99	.	3.70
.	17.88	.	.	.	.	.	.	17.88	327.29	.	0.16
.	.	.	.	.	.	.	.	.	269.35	.	.
.	20.60	.	.	.	.	.	.	20.60	724.52	.	.
.	12.08	141.20	.	.	.	.	.	153.28	210.33	.	.
.	3.00	.	.	.	.	.	.	3.00	333.59	.	.
.	.	.	.	.	.	.	.	.	227.46	.	.
.	29.43	.	.	.	.	.	.	29.43	283.71	.	0.77
.	0.35	8.26	.	.	.	.	.	8.61	164.12	.	.
.	8.93	45.39	.	.	.	.	.	54.32	205.62	.	.
.	15.86	.	.	.	.	.	.	15.86	683.52	.	.
.	3.45	19.30	.	.	.	.	.	22.75	54.35	.	.
.	5.63	.	.	.	.	.	.	5.63	147.81	.	.
.	4.13	81.40	.	.	.	.	.	85.53	432.80	.	.
.	20.82	82.18	.	.	.	52.79	.	155.79	764.37	0.39	.
.	12.90	.	.	.	.	87.35	.	100.25	19.88	0.78	0.93
.	13.07	8.00	.	.	.	.	.	21.07	144.09	.	.
.	3.41	.	.	.	.	.	.	3.41	65.93	.	.
.	119.47	.	.	.	94.07	.	.	213.54	596.18	3.53	.
.	36.90	.	.	.	101.76	.	.	138.66	248.58	0.30	.
.	32.75	691.91	.	.	.	.	.	724.66	842.36	.	.
.	1.59	51.08	.	.	.	.	.	52.67	274.38	.	.
.	5.25	.	.	.	.	.	.	5.25	372.50	.	.



A törvényhatóság, járás és erdővel bíró község neve		A törvényhatóság, járás és község							
		talajminőség szerint					fajnemek szerint		
		véderdő	fűtő-homon- kon álló erdő	feltétlen erdőtala- jon álló erdő	nem fel- tétlen erdőtala- jon álló erdő	összesen	tölgy- erdő	bükk- és más lomb- erdő	fenyő- erdő
63. Radafalva . . . . .	.	.	144.84	465.43	610.27	151.21	151.21	307.85	
64. Raks . . . . .	.	.	273.63	159.77	433.40	.	.	433.40	
65. Rátót . . . . .	.	.	.	324.86	324.86	164.86	.	160.00	
66. Ritkaháza (Ritkánócz)	.	.	120.16	100.00	220.16	.	.	220.16	
67. Sal . . . . .	.	.	.	848.25	848.25	10.00	23.00	815.25	
68. Senyeház . . . . .	.	.	49.00	272.63	321.63	100.38	.	221.25	
69. Szakonyfalva . . . . .	.	.	615.39	515.00	1130.39	.	900.00	230.39	
70. Szalafő . . . . .	.	.	663.02	1079.53	1742.55	30.00	29.00	1683.55	
71. Szent-Mátyás (Mátyánócz)	.	.	348.80	.	348.80	.	8.80	340.00	
72. Szomorócz . . . . .	.	.	113.42	96.54	209.96	.	56.54	153.42	
73. Talapatka . . . . .	.	.	464.40	57.54	521.94	23.00	138.40	360.54	
74. Tauka . . . . .	.	.	306.91	.	306.91	.	10.00	296.91	
75. Tótfalu . . . . .	.	.	66.06	450.05	516.11	.	100.00	416.11	
76. Tótlak . . . . .	.	.	484.58	151.18	635.76	.	.	635.76	
77. Vas-Dobra . . . . .	.	.	568.27	.	568.27	.	115.71	452.56	
78. Velike (Velen)	.	.	201.05	355.87	556.92	.	161.05	395.87	
79. Zsidó . . . . .	.	.	174.64	188.41	363.05	.	.	363.05	
összesen	.	.	23804.46	15560.32	39364.78	2321.31	4328.65	32714.82	
<b>9. Német-ujvári járás.</b>									
1. Baksafalva . . . . .	.	.	.	242.92	242.92	.	.	242.92	
2. Bánya (Steingruben)	.	.	230.21	282.88	513.09	96.87	.	416.22	
3. Barátfalva (Ebersdorf)	.	.	42.85	436.00	478.85	.	.	478.85	
4. Békafalu . . . . .	.	.	40.72	42.53	83.25	17.00	17.00	49.25	
5. Borosgödör . . . . .	.	.	8.00	284.26	292.26	.	192.26	100.00	
6. Burgóhegy . . . . .	.	.	47.31	227.12	274.43	.	.	274.43	
7. Egyházás-Füzes . . . . .	.	.	326.92	408.45	735.37	36.92	.	698.45	
8. Ganócs (Ganisdorf)	.	.	331.25	56.19	387.44	.	.	387.44	
9. Hársptak (Limbach)	.	.	110.35	262.62	372.97	.	.	372.97	
10. Horvát-Csencs . . . . .	.	.	13.00	23.26	36.26	.	.	36.26	
11. » Hásós . . . . .	.	.	195.72	238.53	434.25	196.72	.	237.53	
12. Hovárdos . . . . .	.	.	600.00	491.97	1091.97	322.57	.	769.40	
13. Kis-Medves . . . . .	.	.	53.69	205.10	258.79	4.00	52.57	202.22	
14. Kolozsvár . . . . .	.	.	120.35	286.98	407.33	163.54	.	243.79	
15. Kukmér . . . . .	.	.	441.60	215.72	657.32	3.00	229.60	424.72	
16. Lipócz . . . . .	.	.	.	554.53	554.53	.	54.53	500.00	

összes erdőterületéből								Az erdőbirtokhoz tartozó			
a tulajdonosi jogi minősége szerint								az 1879. évi XXXI. t.-cz. 17. §. alá tartozó összes erdőterület	a 17. §. alá nem tartozó erdő	egyéb termékeny terület	termékellen terület
állami erdő	törvényhatósági és községi erdő	egyházi testületek erdeje	közalapítványi erdő	magánalapítványi erdő	hitbizományi erdő	közbirto-kossági erdő	részvény-társulati erdő				
kataszteri hold											
.	35,22	.	.	.	.	90,08	.	125,30	484,97	.	2,08
.	.	11,04	.	.	.	52,44	.	63,48	369,92	.	0,77
.	.	.	.	.	.	12,93	.	12,93	311,93	.	.
.	.	.	.	.	.	.	.	220,16	.	.	.
.	26,81	53,16	.	.	.	.	.	79,97	768,28	1,67	0,15
.	.	.	.	.	.	.	.	.	321,63	.	.
.	.	545,41	.	.	.	.	.	545,41	584,98	.	.
.	.	10,23	.	.	.	.	.	10,23	1732,32	.	.
.	15,22	.	.	.	.	.	.	15,22	333,58	.	0,43
.	.	13,42	.	.	.	.	.	13,42	196,54	.	.
.	.	354,40	.	.	.	49,47	.	403,87	118,07	0,46	.
.	16,27	.	.	.	.	.	.	16,27	290,64	1,19	.
.	77,95	122,10	.	.	.	.	.	200,05	316,06	1,36	.
.	15,06	.	.	.	.	.	.	15,06	620,70	.	.
.	.	14,24	.	.	.	29,15	.	43,39	524,88	.	.
.	13,42	7,00	.	.	.	.	.	20,42	536,50	.	.
.	2,13	867,28	.	.	.	.	.	169,41	193,64	0,11	.
.	911,08	5357,33	.	.	255,00	781,75	.	7305,16	32059,62	12,07	9,14
.	16,73	.	.	.	.	58,18	.	16,73	226,19	0,17	.
.	40,67	.	.	.	.	28,81	.	58,18	454,91	.	.
.	21,59	.	.	.	168,05	.	.	40,67	438,18	.	.
.	.	.	.	.	.	.	.	28,81	54,44	.	.
.	7,50	9,00	.	.	.	91,95	.	189,64	102,62	.	.
.	18,16	.	.	.	.	31,63	.	.	274,43	.	.
.	8,85	.	.	.	.	54,47	.	108,45	626,92	2,63	.
.	48,40	.	.	.	.	87,57	.	49,79	337,65	0,45	0,98
.	18,06	.	.	.	143,44	.	.	54,47	318,50	.	.
.	43,54	.	.	.	.	112,88	.	8,85	27,41	.	.
.	68,25	.	.	.	.	147,14	.	61,12	373,13	4,13	.
.	.	.	.	.	.	147,14	.	48,40	1043,57	.	.
.	.	.	.	.	.	147,14	.	105,63	153,16	.	.
.	.	.	.	.	.	147,14	.	299,86	107,47	1,20	.
.	.	.	.	.	.	51,39	.	147,14	510,18	.	2,03
.	.	.	.	.	.	.	.	119,64	434,89	0,67	.

A törvényhatóság, járás és erdővel bíró község neve	A törvényhatóság, járás és község							
	talajminőség szerint					fajnevek szerint		
	véderdő	fűtő-homokon álló erdő	feltétlen erdőtalajon álló erdő	nem feltétlen erdőtalajon álló erdő	összesen	lőgyszerű erdő	bükk- és más lomb-erdő	fenyő-erdő
17. Nád . . . . .	.	.	324.07	182.53	506.60	.	.	506.60
18. Nagy-Medves . . . . .	.	.	177.37	343.41	520.78	45.30	.	475.48
19. Nemes-Kis-Medves . . . . .	.	.	10.66	339.78	350.44	260.44	.	90.00
20. Német-Csencs . . . . .	.	.	.	430.62	430.62	80.00	140.00	210.62
21. » Hásos . . . . .	.	.	.	342.83	342.83	126.90	.	215.93
22. » Szent-Grót . . . . .	.	.	260.00	160.25	420.25	.	212.89	207.36
23. » Ujvár . . . . .	.	.	45.36	488.90	534.26	60.00	10.00	464.26
24. Nendőhegy . . . . .	.	.	.	100.90	100.90	.	.	100.90
25. Nyulfalva . . . . .	.	.	27.08	147.76	174.84	62.10	30.00	82.74
26. Obér . . . . .	.	.	.	1283.56	1283.56	.	.	1283.56
27. Orbánfalva . . . . .	.	.	.	954.63	954.63	118.00	115.20	721.43
28. Ózgödör . . . . .	.	.	216.27	302.95	519.22	.	.	519.22
29. Pinkócz . . . . .	.	.	252.43	1244.40	1496.83	.	.	1496.83
30. Punicz . . . . .	.	.	.	4785.61	4785.61	600.00	3000.00	1185.61
31. Pusztá-Szent-Mihály . . . . .	.	.	252.94	325.77	578.71	.	.	578.71
32. Rábort . . . . .	.	.	232.97	710.49	943.46	181.46	24.00	738.00
33. Salafa . . . . .	.	.	21.13	52.00	73.13	.	.	73.13
34. Sándorhegy . . . . .	.	.	99.08	11.65	110.73	.	.	110.73
35. Sirovnicza . . . . .	.	.	300.00	152.46	452.46	.	.	452.46
36. Sósut . . . . .	.	.	40.00	289.18	329.18	44.09	.	285.09
37. Stinác . . . . .	.	.	.	807.33	807.33	.	.	807.33
38. Strém . . . . .	.	.	.	712.53	712.53	451.71	.	260.82
39. Szent-Elek . . . . .	.	.	26.00	592.75	618.75	.	.	618.75
40. Szentkut . . . . .	.	.	.	469.29	469.29	61.76	407.53	.
41. Szent-Miklós . . . . .	.	.	96.85	48.32	145.17	10.00	.	135.17
42. Szombatfa . . . . .	.	.	.	114.75	114.75	.	.	114.75
43. Tarod-Csencs . . . . .	.	.	62.49	37.94	100.43	10.00	.	90.43
44. Tobaj . . . . .	.	.	.	406.04	406.04	31.43	20.00	354.61
45. Ujhegy (Neuberg) . . . . .	.	.	673.67	900.53	1574.20	23.67	.	1550.53
46. Ujlak (Neusiedel) . . . . .	.	.	233.98	502.12	736.10	.	.	736.10
47. Ujtelep (Neistift) . . . . .	.	.	301.57	371.41	672.98	150.00	150.00	372.98
48. Vághegy (Hackenberg) . . . . .	.	.	.	113.23	113.23	.	.	113.23
49. Vaskid . . . . .	.	.	260.00	281.01	541.01	.	.	541.01
50. Vörthegegy . . . . .	.	.	29.04	50.00	79.04	.	.	79.04
51. Zsámánd . . . . .	.	.	460.04	202.90	662.94	626.58	.	36.36
összesen	.	.	6964.97	22518.89	29483.86	3784.06	4655.38	21044.42

Összes erdőterületéből								Az erdőbirtokhoz tartozó		
a tulajdonos jogi minősége szerint								a 17. § alá nem tartozó erdő	egyéb termé- keny terület	termé- ketlen terület
állami erdő	törvény- hatósági és községi erdő	egyházi testüle- tek erdeje	közala- pítványi erdő	magán- alapítvá- nyi erdő	hítbizo- mányi erdő	közbirto- kossági erdő	rész- vény- társulati erdő			
kataszteri hold								az 1879. évi XXXI. t.-cz. 17. §. alá tartozó öze- ses erdő- terület		
.	24.07	.	.	.	.	63.70	.	87.77	418.83	.
.	18.75	5.86	.	.	195.30	.	.	219.91	300.87	.
.	6.28	.	.	.	.	.	6.28	344.16	.	.
.	20.86	2.00	.	.	.	86.90	.	109.76	320.86	1.30
.	.	.	.	.	.	54.93	.	54.93	287.90	0.31
.	.	.	.	.	275.09	90.60	.	365.69	54.56	0.50
.	14.31	.	.	.	145.61	150.47	.	310.39	223.87	1.02
.	.	.	.	.	137.08	7.92	.	145.00	29.84	0.18
.	75.18	.	.	.	.	.	.	75.18	1208.38	1.32
.	60.94	.	.	.	220.74	.	.	281.68	672.95	0.28
.	12.21	.	.	.	.	85.86	.	98.07	421.15	0.95
.	11.30	53.10	.	.	.	141.73	.	186.13	1310.70	.
.	37.74	.	.	.	2132.28	172.09	.	2342.11	2143.59	0.32
.	24.45	.	.	.	.	133.38	.	157.83	420.88	4.74
.	20.49	.	.	.	.	164.99	.	185.48	757.98	3.64
.	11.13	.	.	.	.	11.13	.	11.13	62.00	0.61
.	11.65	.	.	.	.	.	.	11.65	99.08	.
.	21.27	.	.	.	.	76.45	.	97.72	354.74	.
.	12.36	.	.	.	30.66	.	.	43.02	286.16	.
.	45.00	.	.	.	.	101.45	.	146.45	660.88	.
.	88.20	.	.	.	.	12.70	.	100.90	611.63	0.84
.	33.13	.	.	.	.	175.50	.	208.63	410.12	6.52
.	31.96	.	.	.	.	.	.	31.96	437.33	.
.	.	.	.	.	55.32	30.89	.	86.21	58.96	.
.	25.88	.	.	.	.	24.94	.	25.88	88.87	0.23
.	.	.	.	.	.	.	.	24.94	75.49	.
.	44.61	.	.	.	67.66	.	.	112.27	293.77	.
.	56.00	.	.	.	.	253.67	.	309.67	1264.53	4.35
.	14.25	.	.	.	.	74.33	.	88.58	647.52	1.35
.	32.76	.	.	.	431.57	.	.	464.33	208.65	1.57
.	.	.	.	.	.	.	.	.	113.23	.
.	24.32	.	.	.	.	81.94	.	106.26	434.75	1.17
.	.	.	.	.	.	.	.	.	79.04	0.45
.	18.47	.	.	.	221.29	.	.	239.76	423.18	.
.	1089.32	49.96	.	.	4311.66	2622.01	.	8072.95	21410.91	31.31
.										12.62

A törvényhatóság, járás és erdővel bíró község neve	A törvényhatóság, járás és község							
	talajminőség szerint					fajnevek szerint		
	védérdő	futó-homokon álló erdő	feltétlen erdőtalajon álló erdő	nem feltétlen erdőtalajon álló erdő	összesen	tölgy-erdő	bükk-és más lomb-erdő	fenyő-erdő
	kataszteri hold							
<b>10. Felső-őri járás.</b>								
1. Alhó . . . . .			201.00	750.14	951.14			951.14
2. Alsó-Lő . . . . .			103.38	566.20	669.58	29.58		640.00
3. » Ór . . . . .			284.83	680.00	964.83	6.89		958.44
4. Árokzállás . . . . .			368.95	106.66	475.61		19.10	456.51
5. Bánya . . . . .			113.12		113.12		21.35	91.77
6. Borhegy . . . . .			100.00	143.57	243.57		25.00	218.57
7. Buglóc (Schelbersdorf) . . . . .			291.69		291.69		61.00	230.69
8. Bükkösd . . . . .			219.00	771.36	990.36			990.36
9. Dobra . . . . .			182.86	540.98	723.84			723.84
10. Dombhát . . . . .			200.00	38.56	238.56			238.56
11. Drumoly . . . . .			309.36	198.27	507.63	20.00	3.62	484.01
12. Farkasfalva . . . . .			348.94	313.11	662.05			662.05
13. Fehérpatak (Tauschen) . . . . .			100.00	112.55	212.55	5.00	45.00	162.55
14. Felső-Ór . . . . .			877.00	1294.31	2171.31			2171.31
15. » Lő . . . . .			178.80	355.76	534.56	10.63		523.93
16. Gáborfalva . . . . .			504.09	518.07	1022.16		665.20	356.96
17. Grodnó . . . . .			227.00	133.40	360.40		120.34	240.06
18. Gyepűfűzes . . . . .			395.81	829.08	1224.89			1224.89
19. Gyimótfalva . . . . .			68.44	100.00	168.44	34.44	34.00	100.00
20. Hamvasd . . . . .			157.30	361.98	519.28		250.00	269.28
21. Határfő . . . . .			210.52	27.80	238.32		60.52	177.80
22. Jobbágyi . . . . .			353.27	170.00	523.27	14.00		509.27
23. Jobbágyi-Ujfalu . . . . .			368.74	139.54	508.28			508.28
24. Kéthely (Neumark) . . . . .			31.82	70.00	101.82			101.82
25. Kiczléd . . . . .			47.65	163.29	210.94			210.94
26. Kis-Cziklin . . . . .				49.06	49.06			49.06
27. » Karasztos . . . . .			20.00	60.98	80.98			80.98
28. » Német-Szent-Mihály . . . . .			1.00	40.00	41.00	1.00		40.00
29. Komját . . . . .			1131.02	411.25	1542.27			1542.27
30. Lapincs-Ujtelek . . . . .			123.00	20.53	143.53			143.53
31. Lipótfalva . . . . .			313.44	413.77	727.21			727.21
32. Lődös . . . . .			108.53	878.10	986.63			986.63
33. Máriafalva . . . . .			125.93	355.40	481.33		1.00	480.33
34. Mérem . . . . .				182.02	182.02			182.02

Összes erdőterületéből								Az erdőbirtokhoz tartozó		
a tulajdonos jogi minősége szerint								a 17. § alá nem tartozó erdő	egyéb termékeny terület	termékellen terület
állami erdő	törvényhatósági és községi erdő	egyházi testületek erdeje	közalapítványi erdő	magánalapítványi erdő	hitbizományi erdő	közbirtokossági erdő	részvénytársulati erdő			
kataszteri hold										
.	7.37	.	.	.	.	.	.	7.37	943.77	.
.	1.18	.	.	.	.	233.38	.	234.56	435.02	8.92
.	35.70	.	.	.	.	.	.	35.70	929.13	.
.	6.66	.	.	.	.	11.26	.	17.92	457.69	1.92
.	.	.	.	.	.	.	.	.	113.12	.
.	2.91	.	.	.	.	.	.	2.91	240.66	.
.	60.00	4.33	.	.	.	.	.	64.33	227.36	.
.	9.53	.	.	.	.	.	.	9.53	980.83	.
.	36.83	11.49	.	.	.	.	.	48.32	675.59	0.67
.	22.50	.	.	.	.	.	.	22.50	216.06	2.83
.	.	4.65	.	.	.	53.62	.	58.27	449.36	.
.	9.11	.	.	.	.	.	.	9.11	652.94	.
.	.	0.81	.	.	.	.	.	0.81	211.74	.
.	.	77.35	.	.	.	.	.	77.35	2093.96	0.69
.	83.03	.	.	.	.	.	.	83.93	450.63	1.30
.	72.59	13.50	.	.	.	.	.	86.09	936.07	.
.	9.00	.	.	.	.	84.75	.	93.75	266.63	.
.	22.71	.	.	.	.	.	.	22.71	1202.18	.
.	.	.	.	.	.	52.50	.	52.50	115.94	.
.	.	.	.	.	.	125.76	.	125.76	393.52	.
.	10.52	.	.	.	.	.	.	10.52	227.80	.
.	.	.	.	.	.	59.03	.	59.03	464.24	.
.	.	.	.	.	.	.	.	.	508.28	.
.	.	.	.	.	.	46.34	.	46.34	55.48	.
.	3.29	.	.	.	.	.	.	3.29	207.05	.
.	9.20	.	.	.	.	.	.	9.20	39.86	.
.	.	.	.	.	.	.	.	.	80.98	.
.	.	.	.	.	.	41.00	.	41.00	.	2.28
.	13.74	.	.	.	.	.	.	13.74	1528.53	.
.	1.50	3.00	.	.	.	.	.	4.50	139.03	.
.	18.69	.	.	.	.	.	.	18.69	708.32	.
.	24.03	.	.	.	.	.	.	24.03	962.60	.
.	78.93	.	.	.	.	.	.	78.93	402.40	3.92
.	.	.	.	.	.	60.49	.	60.49	121.53	0.75



A törvényhatóság, járás és erdővel bíró község neve	A törvényhatóság, járás és község							
	talajminőség szerint					fajnevek szerint		
	véderdő	futó- homon- kon álló erdő	feltétlen erdőtala- jon álló erdő	nem fel- létlen erdőtala- jon álló erdő	összesen	tölgy- erdő	bükkk- és más lomb- erdő	fenyő- erdő
35. Nagy-Karasztos . . . . .	.	.	37.12	45.19	82.31	.	1.57	80.74
36. » Német-Szent-Mihály . . . . .	.	.	138.01	279.12	417.13	.	.	417.13
37. Német-Cziklin . . . . .	.	.	74.32	164.18	238.50	14.48	14.47	209.55
38. Ó-Szalónak . . . . .	.	.	16.76	.	16.76	.	.	16.76
39. Oláh-Cziklin . . . . .	.	.	22.48	160.00	182.48	45.00	.	137.48
40. Óvár . . . . .	.	.	202.13	112.66	314.79	20.00	.	294.79
41. Órállás . . . . .	.	.	126.52	561.48	688.00	.	.	688.00
42. Óri-Szent-Márton . . . . .	.	.	48.40	151.19	199.59	.	.	199.59
43. » Sziget . . . . .	.	.	4.83	125.63	130.46	5.83	12.00	112.63
44. Pinka-Miske . . . . .	.	.	92.34	281.80	374.14	.	374.14	.
45. Pinkafő . . . . .	.	.	1318.79	711.69	2030.48	.	.	2030.48
46. Pöszöny . . . . .	.	.	373.38	269.24	642.62	.	142.62	500.00
47. Rákosd . . . . .	.	.	20.00	99.72	119.72	.	.	119.72
48. Rétfalu (Wiesfleck) . . . . .	.	.	459.84	151.67	611.51	.	.	611.51
49. Rödön . . . . .	.	.	700.02	679.92	1379.94	.	.	1379.94
50. Sámfalva . . . . .	.	.	30.00	160.20	190.20	30.00	.	160.20
51. Sóshegy . . . . .	.	.	28.00	60.54	88.54	.	.	88.54
52. Szalónak-Ujtelek . . . . .	.	.	167.17	.	167.17	.	17.17	150.00
53. Szénpúr (Schönherr) . . . . .	.	.	113.12	64.94	178.06	.	8.00	170.06
54. Tarsa . . . . .	.	.	79.47	140.08	219.55	15.23	6.00	198.32
55. Ujfalu (Woppendorf) . . . . .	.	.	46.15	182.14	228.29	13.25	.	215.04
56. Város-Szalónak . . . . .	.	.	331.32	25.00	356.32	.	295.32	61.00
57. Velege . . . . .	.	.	.	152.44	152.44	19.00	.	133.44
58. Villamos (Willersdorf) . . . . .	.	.	405.00	.	405.00	.	39.00	366.00
59. Vörösvár . . . . .	.	.	182.80	155.68	338.48	.	.	338.48
összesen	.	.	13084.55	15530.23	28614.78	283.83	2216.42	26114.53
<b>II. Rendezett tanácsú városok.</b>								
1. Kőszeg . . . . .	.	.	2538.45	1232.45	3770.90	1900.00	1870.00	.
2. Szombathely . . . . .	.	.	.	790.74	790.74	369.74	41.00	380.00
összesen	.	.	2538.45	2023.19	4561.64	2269.74	1911.00	380.00

Összes erdőterületéből								Az erdőbirtokhoz tartozó			
a tulajdonos jogi minősége szerint								az 1879. évi XXXI. t.-cz. 17. §. alá tartozó összes erdőterület	a 17. §. alá nem tartozó erdő	egyéb termékeny terület	termékellen terület
állami erdő	örvényhatósági és községi erdő	egyházi testületek erdeje	közalapítványi erdő	magánalapítványi erdő	hírbizományi erdő	közbirto-kossági erdő	részvény-társulati erdő				
kataszteri hold											
.	8.19	.	.	.	.	.	.	8.19	74.12	.	0.52
.	33.53	14.03	.	.	.	312.73	.	360.29	56.84	.	.
.	40.15	.	.	.	.	.	.	40.15	198.35	.	.
.	16.76	.	.	.	.	.	.	16.76	.	.	0.25
.	.	.	.	.	.	63.22	.	63.22	119.26	.	.
.	2.25	27.88	.	.	.	85.75	.	115.88	198.91	.	1.04
.	32.48	.	.	.	.	.	.	32.48	655.52	.	0.37
.	48.40	.	.	.	.	.	.	48.40	151.19	0.67	.
.	.	6.80	.	.	.	.	.	39.83	90.63	0.64	.
.	.	.	.	.	.	.	.	6.80	367.34	.	0.70
.	247.46	11.69	.	.	.	.	.	259.15	1771.32	.	4.65
.	.	.	.	.	.	80.24	.	80.24	562.38	.	3.76
.	4.31	.	.	.	.	.	.	4.31	115.41	.	.
.	64.80	10.50	.	.	.	.	.	75.30	536.21	.	1.64
.	91.86	.	.	.	.	.	.	91.86	1288.08	.	.
.	3.00	.	.	.	.	113.00	.	116.00	74.20	.	1.50
.	22.68	.	.	.	.	.	.	22.68	655.86	.	1.02
.	.	.	.	.	.	42.00	.	42.00	125.17	.	.
.	13.12	.	.	.	.	.	.	13.12	164.94	.	.
.	.	1.05	.	.	.	146.50	.	147.55	72.00	.	.
.	.	.	.	.	.	40.00	.	40.00	188.29	.	1.25
.	.	.	.	.	.	58.00	.	58.00	298.32	.	.
.	.	.	.	.	.	71.40	.	71.40	81.04	.	0.60
.	6.63	.	.	.	.	.	.	6.63	398.37	.	.
.	52.80	.	.	.	.	.	.	52.80	285.68	.	0.58
.	1228.34	187.08	.	.	.	1820.80	.	3236.22	25378.56	3.13	39.14
.	3732.45	.	.	.	.	.	.	3732.45	38.45	25.45	28.90
.	465.47	63.49	.	.	.	.	.	528.96	261.78	.	0.36
.	4197.92	63.49	.	.	.	.	.	4261.41	300.23	25.45	29.26

A törvényhatóság, járás és erdővel bíró község neve	A törvényhatóság, járás és község							
	talajminőség szerint					fajnevek szerint		
	véderdő	futó- homon- kon álló erdő	feltétlen erdőtala- jon álló erdő	nem fel- tétlen erdőtala- jon álló erdő	összesen	tölgy- erdő	bükk- és más lomb- erdő	fenyő- erdő
Ö s s z e -								
1. Szombathelyi járás . . . . .	.	.	2701.07	21265.53	23966.00	11917.19	1290.26	10759.15
2. Kőszegi járás . . . . .	.	.	23870.30	6379.02	30249.32	6051.25	12733.79	11464.28
3. Sárvári járás . . . . .	.	.	6812.06	9715.89	16527.95	7089.77	9338.18	100.00
4. Kis-czelli járás . . . . .	.	.	1612.08	8780.71	10392.79	7372.44	3020.35	.
5. Vasvári járás . . . . .	.	.	2718.91	24897.75	27616.66	11131.40	16246.99	238.27
6. Körmendi járás . . . . .	.	.	5016.21	21408.96	26425.17	9939.16	8053.07	8432.94
7. Muraszombati járás . . . . .	.	.	7194.32	20879.95	28074.27	2136.24	5596.79	20341.24
8. Szent-gotthardi járás . . . . .	.	.	23804.46	15560.32	39364.78	2321.31	4328.65	32714.82
9. Német-ujvári járás . . . . .	.	.	6964.97	22518.89	29483.86	3784.06	4655.38	21044.42
10. Felső-őri járás . . . . .	.	.	13084.55	15530.23	28614.78	283.83	2216.42	26114.53
11. Rendezett tanácsú városok . . . . .	.	.	2538.45	2023.19	4561.64	2269.74	191.90	380.00
Főösszeg	.	.	96317.38	168960.44	265277.82	64296.39	69391.78	131589.65

összes erdőterületéből								Az erdőbirtokhoz tartozó			
a tulajdonos jogi minősége szerint								az 1879. évi XXXI. L. cz. 17. §. alá tartozó összes erdőterület	a 17. §. alá nem tartozó erdő	egyéb termékeny terület	terméketlen terület
állami erdő	törvényhatósági és községi erdő	egyházi testületek erdeje	közalapítványi erdő	magónalapítványi erdő	hitbizományi erdő	közbirtokossági erdő	részvénytársulati erdő				
kataszteri hold											

## s i t é s.

.	185.33	951.37	.	.	1505.01	2182.17	.	4823.88	19142.72	30.61	62.55
.	1443.37	87.59	.	.	10354.69	2843.78	.	14729.38	15519.94	7.25	75.80
.	73.78	51.41	.	.	1508.99	683.85	.	2318.03	14209.92	0.74	35.86
.	.	1061.36	241.70	.	184.30	218.25	.	1705.61	8687.18	42.70	22.96
.	122.40	1377.02	.	.	5028.70	2317.66	.	8845.78	18770.88	13.95	50.33
.	386.57	149.07	.	.	5507.89	2689.44	.	8732.97	17692.20	1.44	50.78
.	286.20	326.09	.	.	.	299.96	.	912.25	27162.02	4.21	1.81
.	911.08	5357.33	.	.	255.00	781.75	.	7305.16	32059.62	12.07	9.14
.	1089.22	49.96	.	.	4311.66	2622.01	.	8072.95	21410.91	31.31	12.62
.	1228.34	187.08	.	.	.	1820.80	.	3236.22	25378.56	3.13	39.14
.	4197.92	63.49	.	.	.	.	.	4261.41	300.23	25.45	29.26
.	9924.31	9661.77	241.70	.	28656.24	16459.62	.	64943.64	200334.18	172.86	390.25

A törvényhatóság, járás és erdővel bíró község neve		A törvényhatóság, járás és község							
		talajminőség szerint					fajnemek szerint		
		véderdő	futo- homo- kon álló erdő	feltétlen erdőtala- lon álló erdő	nem fel- tétlen erdőtala- lon álló erdő	összesen	tölgy- erdő	bők- és más lomb- erdő	fenyő- erdő
<b>Zala vármegye.</b>									
Községek száma: 561. Lélekszám: 404699; terület: 1038228 k. h.									
<b>1. Tapolczai járás.</b>									
1.	Akali . . . . .	.	432.00	46.87	478.87	478.87	.	.	
2.	Alsó-Dörgicse . . . . .	111.67	546.83	.	658.50	380.42	278.08	.	
3.	» Órs . . . . .	190.22	343.78	.	534.00	290.62	243.68	.	
4.	Arács . . . . .	242.67	470.75	.	713.42	713.42	.	.	
5.	Aszófő . . . . .	.	218.57	15.00	233.57	233.57	.	.	
6.	Badacsony-Tomaj . . . . .	160.54	176.90	53.00	390.44	107.54	282.90	.	
7.	Balaton-Ederics . . . . .	217.57	225.33	.	442.90	221.90	221.00	.	
8.	» Fűred . . . . .	37.10	1261.08	.	1298.18	1291.18	7.00	.	
9.	» Henye . . . . .	.	638.64	.	638.64	188.90	449.74	.	
10.	» Kis-Szöllős . . . . .	.	840.97	.	840.97	840.97	.	.	
11.	» Kövesd . . . . .	143.71	140.67	.	284.38	284.38	.	.	
12.	» Udvari . . . . .	.	213.06	.	213.06	213.06	.	.	
13.	Csicsó . . . . .	30.00	784.70	300.26	1114.96	.	1114.96	.	
14.	Csopak . . . . .	168.06	440.86	.	608.92	608.92	.	.	
15.	Diszel . . . . .	354.00	2927.24	463.55	3744.79	2504.47	1240.32	.	
16.	Felső-Dörgicse . . . . .	.	540.32	.	540.32	540.32	.	.	
17.	» Órs . . . . .	143.20	694.74	139.00	976.94	976.94	.	.	
18.	Gulács . . . . .	84.35	206.17	.	290.52	202.00	88.52	.	
19.	Haláp . . . . .	.	1185.58	0.15	1185.73	985.58	200.15	.	
20.	Hegyvesd . . . . .	18.00	445.97	.	463.97	463.97	.	.	
21.	Kapolcs . . . . .	.	677.42	.	677.42	301.00	376.42	.	
22.	Káptalan-Tóti . . . . .	45.00	75.53	.	120.53	120.53	.	.	
23.	Kis-Ápáti . . . . .	.	.	1.55	1.55	1.55	.	.	
24.	» Dörgicse . . . . .	.	.	102.16	102.16	102.16	.	.	
25.	Kővágó-Órs . . . . .	41.55	718.08	246.90	1006.53	569.88	436.65	.	
26.	Köves-Kálló . . . . .	45.10	320.40	108.70	474.20	429.10	45.10	.	
27.	Lesencze-Istvánd . . . . .	.	2868.07	296.00	3164.07	726.00	2438.07	.	
28.	» Németfalu . . . . .	143.49	480.56	.	624.05	.	624.05	.	
29.	» Tomaj . . . . .	.	231.13	1000.00	1231.13	1231.13	.	.	
30.	Lovas . . . . .	100.60	252.86	.	353.46	353.46	.	.	
31.	Mindszentkállya-Kisfalud . . . . .	120.00	224.40	.	344.40	.	344.40	.	
32.	Monostor-Ápáti . . . . .	30.00	2815.49	210.58	3056.07	1700.49	1355.58	.	
33.	Monoszló . . . . .	62.00	431.16	.	493.16	.	493.16	.	

## Összes erdőterületéből

a tulajdonos jogi minősége szerint								Az erdőbirtokhoz tartozó			
állami erdő	törvényhatósági és községi erdő	egyházi testületek erdeje	közalapítványi erdő	magánalapítványi erdő	hitbizományi erdő	közbirto-kossági erdő	részvény-társulati erdő	az 1978. évi XXXI. L.-cz. 17. §. alá tartozó összes erdőterület	a 17. §. alá nem tartozó erdő	egyéb termékeny terület	terméketlen terület
kataszteri hold											
		432.00				46.87		478.87			12.18
		477.42				28.31		505.73	152.77		9.10
		94.40				436.28		530.68	3.32		32.17
						223.99		223.99	489.48	4.20	3.14
		198.57				35.00		233.57			0.85
					133.00	35.25		168.25	222.19	2.00	
	62.33					101.40		163.73	279.17	0.22	3.47
		465.50				586.70		1052.20	245.98		7.10
									638.64		
		432.59				146.62		579.21	261.76	6.88	6.57
						143.71		143.71	140.67		7.62
		160.97						160.97	52.09		
		783.87						948.87	166.09		
		411.30				86.40		497.70	111.22	2.72	2.54
	101.80				1512.20	130.58		1744.67	2000.12	20.78	0.18
		392.31				123.00		515.31	25.01		7.90
	24.66	274.40				115.20		414.26	562.68		2.33
	197.52							197.52	93.00		
									1185.73		
	43.93				306.00			349.93	114.04		
	13.20	23.34				19.37		56.11	621.31		
									120.53		
									1.55		
						102.16		102.16			1.74
	3.90	96.80						100.70	905.83	1.10	0.63
		2.06						365.50	106.64		1.00
						168.00		168.00	2996.07		3.18
						111.91		111.91	512.14	1.77	3.22
									1231.13		
		118.93				71.56		190.49	162.97		19.43
		112.93				231.47		344.40			
		1800.49				438.00		2238.49	817.58	4.60	9.06
	5.42	15.75				40.43		61.60	431.56		



A törvényhatóság, járás és erdővel bíró község neve	A törvényhatóság, járás és község							
	talajminőség szerint					fajnevek szerint		
	véderdő	fűtő- homon- kon álló erdő	feltétlen erdőtala- jon álló erdő	nem fel- tétlen erdőtala- jon álló erdő	összesen	lőgy- erdő	bűkk- és más lomb- erdő	fenyő- erdő
34. Nagy-Pécsely . . . . .			319.92	40.00	359.92	359.92		
35. Nemes-Pécsely . . . . .	40.63		585.57	0.67	626.87	364.87	262.00	
36. » Vita . . . . .	85.37		127.54	0.74	213.65		213.65	
37. Ó-Budavár . . . . .			212.06	143.00	165.08		165.06	
38. Örvényes . . . . .			62.06	84.00	146.06	104.06	42.00	
39. Paloznak . . . . .	9.40		338.48		347.88	316.97	30.91	
40. Petend . . . . .			510.50	200.85	711.35	281.35	430.00	
41. Pula . . . . .			1602.41	151.46	1753.87	1753.87		
42. Rendes . . . . .	37.19		66.39		103.58	103.58		
43. Salföld . . . . .			54.37		54.37	27.24	27.03	
44. Sáska . . . . .			325.49		325.49	225.49	100.00	
45. Szent-Antalfa . . . . .			168.11		168.11		168.11	
46. » Békalla . . . . .	55.91		510.23		566.14	566.14		
47. » Jakabfa . . . . .			512.73		512.73	255.73	257.00	
48. Szepezd . . . . .			347.84		347.84	347.84		
49. Szigliget . . . . .			228.00	100.42	328.42	86.46	241.96	
50. Tagyon . . . . .			8.36		8.36	8.36		
51. Talián-Dörögd . . . . .			600.00	113.57	713.57		713.57	
52. Tapolca . . . . .			1701.74		1701.74	1701.74		
53. Tihany . . . . .	75.00		319.52		394.52	394.52		
54. Tördemicz . . . . .	100.00		25.34		125.34		125.34	
55. Vászoly . . . . .	52.50		361.25	37.21	450.96	230.96	220.00	
56. Vigánt . . . . .				56.35	56.35	56.35		
57. Zánka . . . . .	30.00		571.09		601.09	601.09		
összesen	2974.83		31198.26	3911.99	38085.06	24848.97	13236.11	
<b>2. Sümegi járás.</b>								
1. Bazsi . . . . .			329.19		329.19	98.00	231.19	
2. Csabrendek . . . . .			1425.75	569.00	1994.75	860.81	1133.94	
3. Csehí . . . . .			400.00	639.69	1039.69	294.00	745.69	
4. Dabroncz . . . . .				1386.34	1386.34	1180.00	206.34	
5. Galsa . . . . .				24.75	24.75	10.75	14.00	
6. Gógánfa . . . . .				140.21	140.21		140.21	
7. Hany . . . . .				78.12	78.12		78.12	
8. Hetyefő . . . . .				184.42	184.42	184.42		

összes erdőterületéből								Az erdőbirtokhoz tartozó			
a tulajdonosi jogi minősége szerint								az 1879. évi XXXI. t.-cz. 17. §. alá tartozó összes erdőterület	a 17. §. alá nem tartozó erdő	egyéb termékeny terület	termékellen terület
állami erdő	törvényhatósági és községi erdő	egyházi testületek erdeje	közalapítványi erdő	magánalapítványi erdő	hitbizományi erdő	közbirto-kossági erdő	részvény-társulati erdő				
kataszteri hold											
.	.	.	.	.	.	51.10	.	51.10	308.82	.	4.39
.	.	397.86	.	.	.	197.52	.	595.38	31.49	2.30	2.14
.	.	.	.	.	.	212.91	.	212.91	0.74	.	9.43
.	.	.	.	.	.	69.56	.	69.56	95.50	.	.
.	.	.	.	.	.	146.06	.	146.06	.	.	0.20
.	.	147.91	.	.	.	114.16	.	262.07	85.81	.	26.59
.	.	.	.	.	.	176.50	.	176.50	534.85	.	10.33
.	.	.	.	.	.	204.30	.	204.30	1549.57	3.20	8.15
.	.	3.07	.	.	3.46	0.93	.	7.46	96.12	.	.
.	.	.	.	.	.	.	.	.	54.37	.	.
.	.	.	.	.	.	68.14	.	68.14	257.35	.	5.82
.	.	.	.	.	.	140.51	.	140.51	27.60	.	.
.	.	256.91	.	.	.	95.79	.	352.70	213.44	.	4.52
.	.	354.85	.	.	.	157.88	.	512.73	.	.	.
.	.	149.40	.	.	.	.	.	149.46	198.44	0.13	0.29
.	.	.	.	.	.	96.16	.	96.16	231.96	.	0.27
.	.	.	.	.	.	.	.	.	8.36	.	.
.	.	.	.	.	.	54.28	.	54.28	659.29	.	.
.	804.08	897.66	.	.	.	.	.	1701.74	.	15.33	.
.	.	100.00	.	.	.	75.00	.	175.00	219.52	0.69	32.21
.	120.53	.	.	.	.	.	.	120.53	4.81	.	.
.	.	343.75	.	.	.	33.61	.	377.36	73.60	.	1.33
.	35.00	.	.	.	.	.	.	35.00	21.35	.	.
.	.	.	.	.	.	129.00	.	129.00	472.09	.	.
.	1412.37	8945.24	.	.	2083.75	5847.42	.	18288.78	19796.30	65.92	239.10
.	.	232.56	.	.	.	96.63	.	329.19	.	.	.
.	.	.	.	.	.	137.36	.	137.36	1857.39	.	5.60
.	.	771.49	.	.	.	268.20	.	1039.69	.	.	2.55
.	.	.	.	.	.	150.00	.	150.00	1236.34	3.40	1.10
.	.	.	.	.	.	.	.	.	21.75	.	.
.	.	.	.	.	.	.	.	.	140.21	.	.
.	.	.	.	.	.	.	.	.	78.12	.	.
.	.	152.92	.	.	.	31.50	.	184.42	.	.	0.94

A törvényhatóság, járás és erdővel bíró község neve	A törvényhatóság, járás és község							
	talajminőség szerint					fajnevek szerint		
	véderdő	futo- homo- kon álló erdő	feltétlen erdőtala- jon álló erdő	nem fel- tétlen erdőtala- jon álló erdő	összesen	tölgy- erdő	bük- és más lomb- erdő	fenyő- erdő
9. Hosztót . . . . .	.	.	.	244,96	244,96	160,50	84,46	.
10. Kajánföld . . . . .	.	.	.	126,28	126,28	36,91	89,37	.
11. Káptalanfa . . . . .	.	.	300,00	2516,25	2816,25	2816,25	.	.
12. Kis-Vásárhely . . . . .	.	.	.	125,59	125,59	24,00	101,59	.
13. Megyer . . . . .	.	.	.	114,41	114,41	.	114,41	.
14. Mihályfa . . . . .	.	.	.	10,17	10,17	.	10,17	.
15. Nyirád . . . . .	.	.	500,00	5196,89	5696,89	4434,00	1262,89	.
16. Óhid . . . . .	.	.	.	361,12	361,12	123,34	237,78	.
17. Prága . . . . .	.	.	150,00	52,29	202,29	.	262,29	.
18. Sümeg . . . . .	.	.	5030,28	890,00	5920,28	2667,28	3253,00	.
19. Szegvár . . . . .	.	.	.	77,47	77,47	.	77,47	.
20. Szőcz . . . . .	35,80	.	56,33	.	92,23	65,03	27,10	.
21. Zala-Erdőd (Nyavalföld)	.	.	.	1793,20	1793,20	1793,20	.	.
összesen	35,80	.	8191,55	14531,16	22758,51	14748,49	8010,02	.
<b>3. Keszthelyi járás.</b>								
1. Alsó-Páhok . . . . .	.	.	60,00	220,64	280,64	172,64	108,00	.
2. » Zsid . . . . .	97,80	.	343,45	300,28	741,53	343,25	398,28	.
3. Egenföld . . . . .	.	.	.	52,04	52,04	52,04	.	.
4. Egregy . . . . .	.	.	41,00	174,78	215,78	215,78	.	.
5. Felső-Páhok . . . . .	.	.	174,00	150,10	324,10	.	324,10	.
6. » Zsid . . . . .	.	.	931,15	100,23	1031,38	596,15	435,23	.
7. Gyenes-Diós . . . . .	420,00	.	860,70	4,53	1285,23	1285,23	.	.
8. Karmacs . . . . .	.	.	69,00	43,81	112,81	69,00	43,81	.
9. Keszthely . . . . .	254,00	.	1457,42	.	1711,42	1711,42	.	.
10. Kőszvényes . . . . .	.	.	.	37,63	37,63	.	37,63	.
11. Meszes-Győrök . . . . .	467,25	.	1705,00	.	2172,25	2172,25	.	.
12. Nemes Boldogasszonyfa . . . . .	.	.	50,00	39,58	89,58	19,58	70,00	.
13. » Bükk . . . . .	.	.	25,00	200,74	225,74	.	225,74	.
14. Rezi . . . . .	65,00	.	3399,82	246,87	3711,69	846,00	2865,69	.
15. Sármellék . . . . .	.	.	.	500,66	500,66	.	500,66	.
16. Szent-András . . . . .	.	.	29,29	10,00	39,29	39,29	.	.
17. » Györgyvár . . . . .	.	.	.	789,20	789,20	237,00	486,20	66,00
18. Vállus . . . . .	200,00	.	3045,04	.	3245,04	2185,00	1041,04	19,00
19. Vidornya-Lak . . . . .	.	.	60,00	57,89	117,89	83,07	34,82	.

összes erdőterületéből								Az erdőbirtokhoz tartozó			
a tulajdonos jogi minősége szerint								az 1879. évi XXXI. t.-cz. 17. §. alá tartozó összes erdőterület	a 17. §. alá nem tartozó erdő	egyéb termékeny terület	termékellen terület
Állami erdő	törvényhatósági és községi erdő	egyházi testületek erdeje	közalapítványi erdő	magánalapítványi erdő	hitbizományi erdő	közbirtokossági erdő	részvénytársulati erdő				
kataszteri hold											
.	84.46	.	.	.	.	.	.	84.46	160.50	.	.
.	.	.	.	.	.	.	.	.	126.28	.	.
.	.	.	.	.	.	.	.	.	2816.28	.	.
.	78.52	.	.	.	.	.	.	78.52	47.07	.	.
.	.	.	.	.	.	.	.	.	114.41	.	.
.	.	.	.	.	.	.	.	.	10.17	.	.
.	.	4997.49	.	.	.	665.40	.	5662.89	34.00	.	19.70
.	.	.	.	.	.	.	.	.	361.19	.	.
.	202.29	.	.	.	.	.	.	202.29	.	.	.
.	.	3953.05	.	.	.	1451.10	.	5404.15	516.13	57.40	.
.	76.80	.	.	.	.	.	.	76.80	0.67	.	.
.	.	.	.	.	.	92.13	.	92.13	.	.	4.97
.	.	.	1646.80	.	.	146.40	.	1793.20	.	23.10	9.66
.	442.07	10107.51	1646.80	.	.	3038.72	.	15235.10	7523.41	83.90	44.52
.	.	144.00	.	.	.	136.64	.	280.64	.	.	4.04
.	.	.	.	.	438.28	151.63	.	589.91	151.62	.	3.50
.	.	.	.	.	52.04	.	.	52.04	.	0.31	.
.	.	.	.	.	108.58	107.20	.	215.78	.	.	5.32
.	.	134.18	.	.	91.40	.	.	225.67	78.43	.	3.04
.	.	.	.	.	766.15	131.70	.	897.85	133.53	.	12.58
.	.	.	.	.	1122.34	.	.	1122.34	162.89	.	.
.	.	.	.	.	39.88	.	.	39.88	72.95	.	.
.	.	.	.	.	864.94	846.48	.	1711.42	.	0.35	35.70
.	.	.	.	.	37.63	.	.	37.63	.	.	0.70
.	.	.	.	.	2021.00	151.25	.	2172.25	.	1.20	2.12
.	.	.	.	.	.	89.58	.	89.58	.	.	1.67
.	.	.	.	.	.	.	.	.	225.74	.	.
.	.	.	.	.	3384.82	326.87	.	3711.69	.	.	.
.	.	.	.	.	344.20	70.78	.	414.98	85.68	.	.
.	.	.	.	.	39.29	.	.	39.29	.	.	.
.	40.50	.	.	.	.	.	.	40.50	748.70	.	.
.	.	.	.	.	3198.54	46.50	.	3245.04	.	.	.
.	.	.	.	.	.	.	.	.	117.89	.	.

A törvényhatóság, járás és erdővel bíró község neve	A törvényhatóság, járás és község							
	talajminőség szerint					fajnevek szerint		
	véderdő	futó- homon- kon álló erdő	feltétlen erdőtala- jon álló erdő	nem fel- tétlen erdőtala- jon álló erdő	összesen	tölgy- erdő	bők- és más lomb- erdő	fenyő- erdő
20. Vonyarcz-Vashegy . . . . .	190.00	.	435.61	.	625.61	625.61	.	.
21. Zala-Szántó . . . . .	103.00	.	2182.54	475.21	2760.75	1063.17	1697.58	.
22. Zalavár . . . . .	.	.	400.00	209.38	609.38	42.84	566.54	.
összesen	1797.05	.	15269.02	3613.57	20679.64	11759.32	8835.32	85.00
<b>4. Kanizsal járás.</b>								
1. Bajcsa . . . . .	.	.	100.00	211.88	311.88	.	311.88	.
2. Balaton-Magyaród . . . . . Behiják pusztá <sup>1)</sup> . . . . .	.	.	.	360.18	360.18	165.18	181.00	14.00
	.	.	.	3.12	3.12	.	3.12	.
3. Boeska . . . . .	.	.	350.00	376.81	726.81	181.71	325.10	220.00
4. Börzönce . . . . .	.	.	80.00	105.55	185.55	.	185.55	.
5. Csapi . . . . .	.	.	115.00	80.32	195.32	13.27	182.05	.
6. Eszteregnye . . . . .	.	.	400.00	600.00	1000.00	240.00	760.00	.
7. Fityeláz . . . . .	109.00	.	.	178.46	287.46	100.00	187.46	.
8. Füzvölgy . . . . .	.	.	100.00	134.69	234.69	103.00	131.69	.
9. Galambok . . . . .	200.00	.	.	1511.48	1711.48	719.08	992.40	.
10. Garabonc . . . . .	.	.	139.65	183.35	323.00	.	323.00	.
11. Gelse . . . . .	.	.	120.00	806.92	926.92	205.22	721.70	.
12. Gelsesziget . . . . .	.	.	.	305.22	305.22	35.22	270.00	.
13. Homok-Komárom . . . . . Kápolna pusztá <sup>2)</sup> . . . . .	100.00	.	200.00	326.55	626.55	340.25	286.30	.
	.	.	130.00	74.00	204.00	105.00	64.00	35.00
14. Karos . . . . .	.	.	.	360.56	360.56	85.00	275.56	.
15. Kilimán . . . . .	.	.	.	15.75	15.75	.	15.75	.
16. Kis-Réce . . . . .	.	.	20.00	104.25	124.25	.	124.25	.
17. Komárváros . . . . .	.	.	200.00	1191.65	1391.65	461.65	930.00	.
18. Korpavár . . . . . Kürtös-Pata pusztá <sup>3)</sup> . . . . .	.	.	30.00	174.20	204.20	154.20	50.00	.
	.	.	200.00	285.02	485.02	.	485.02	.
19. Légrad . . . . .	.	.	20.00	14.17	34.17	14.17	20.00	.
20. Magyar-Szerdahely . . . . .	.	.	280.00	533.66	813.66	99.00	714.66	.
21. Murakeresztúr-Kollátszeg . . . . .	.	.	.	205.62	205.62	155.62	50.00	.
22. Nagy-Bakónak . . . . .	.	.	220.00	414.36	634.36	.	634.36	.
23. » Réce . . . . .	.	.	350.00	816.71	1166.71	586.71	580.00	.
24. Német-Szent-Miklós . . . . .	.	.	80.32	42.18	122.50	42.18	80.32	.
25. Obornok . . . . .	.	.	.	248.50	248.50	45.00	203.50	.

1) 2) Kis-Komárom községhez tartozik.

3) Börzönce községhez tartozik.

összes erdőterületéből								Az erdőbirtokhoz tartozó			
a tulajdonos jogi minősége szerint								az 1879. évi XXXI. t.-cz. 17. §. alá tartozó összes erdőterület	a 17. §. alá nem tartozó erdő	egyéb termékeny terület	termékten terület
állami erdő	törvényhatósági és községi erdő	egyházi testületek erdeje	közalapítványi erdő	magánalapítványi erdő	hitbizományi erdő	közbirto-kossági erdő	részvény-társulati erdő				
kataszteri hold											
.	.	.	.	.	625.61	.	.	625.61	.	15.06	.
.	.	22.88	.	.	2424.68	237.66	.	2685.17	75.58	23.39	59.91
.	.	436.42	.	.	.	159.54	.	595.96	13.42	.	.
.	40.50	737.48	.	.	15430.28	2584.95	.	18793.21	1886.43	40.31	128.67
.	.	.	.	.	286.00	25.88	.	311.88	.	.	.
.	.	.	.	.	184.82	175.36	.	360.18	.	49.64	.
.	.	3.12	.	.	.	.	.	3.12	.	.	.
.	.	.	.	.	.	50.37	.	50.37	676.44	.	.
.	.	.	.	.	.	.	.	.	185.53	.	.
.	.	.	.	.	.	23.80	.	23.80	171.52	.	.
.	1000.00	.	.	.	.	.	.	1000.00	.	6.00	.
.	.	.	.	.	146.80	50.00	.	196.86	90.60	.	.
.	.	101.50	.	.	.	52.00	.	153.50	81.19	.	.
.	.	1118.88	.	.	.	592.60	.	1711.48	.	33.01	13.84
.	.	260.28	.	.	.	62.72	.	323.00	.	.	.
.	.	.	.	.	.	249.12	.	249.12	677.80	4.38	.
.	.	.	.	.	.	67.50	.	67.50	237.72	.	.
.	.	.	.	.	586.30	40.25	.	626.55	.	.	.
.	.	204.00	.	.	.	.	.	204.00	.	.	4.40
.	.	120.88	.	.	.	239.68	.	360.56	.	16.24	.
.	.	.	.	.	.	15.75	.	15.75	.	.	.
.	22.35	.	.	.	.	.	.	22.35	101.90	.	.
.	.	936.45	.	.	.	455.20	.	1391.65	.	32.62	1.80
.	.	155.20	.	.	.	49.00	.	204.20	.	.	0.41
.	.	.	.	.	.	480.12	.	480.12	4.90	.	.
.	33.76	.	.	.	.	.	.	33.76	0.41	.	.
.	.	.	.	.	.	404.50	.	404.50	409.16	3.91	2.84
.	.	205.62	.	.	.	.	.	205.62	.	8.52	.
.	.	18.00	.	.	.	18.35	.	36.35	598.01	0.40	.
.	.	.	.	.	.	57.33	.	57.33	1109.38	0.96	0.94
.	.	.	.	.	122.50	.	.	122.50	.	.	.
.	.	.	.	.	248.50	.	.	248.50	.	.	.



A törvényhatóság, járás és erdővel bíró község neve	A törvényhatóság, járás és község							
	talajminőség szerint				fajnemek szerint			
	védertő	füdő- homon- kon álló erdő	feltétlen erdőtala- jon álló erdő	nem fel- tétlen erdőtala- jon álló erdő	összesen	tölgy- erdő	bükk- és más lomb- erdő	fenyő- erdő
	kataszteri hold							
Ormánd pusztá <sup>1)</sup> . . . . .				85,73	85,73	25,73	60,00	.
26. Palin . . . . .			200,00	868,51	1068,51	400,00	579,90	88,61
27. Rigyác . . . . .			350,00	288,38	638,38	200,38	438,00	.
28. Sárszeg . . . . .				71,34	71,34	8,00	63,34	.
29. Sormás . . . . .			150,00	463,00	613,00	248,40	364,60	.
30. Szent-Jakab . . . . .				301,33	301,33	115,27	186,06	.
31. Szeptnek . . . . .		400,00	200,00	1238,10	1838,10	1080,00	758,10	.
32. Uj-Udvar . . . . .			320,00	845,52	1165,52	565,52	600,00	.
33. Zala-Merenye . . . . .			460,00	572,11	1032,11	231,18	800,93	.
34. Ujlak . . . . .			230,00	643,14	873,14	288,24	584,90	.
összesen		809,00	5044,97	15042,32	20896,29	7014,18	13524,50	357,61
<b>5. Pacsai járás.</b>								
1. Alsó- és Felső-Hahót . . . . .			462,81	667,83	1130,66	.	1130,66	.
1. Fakos pusztá . . . . .			87,00	126,49	213,49	67,00	146,49	.
Sárkányziget pusztá . . . . .				100,88	100,88	60,88	20,00	20,00
2. Alsó-Rajk <sup>2)</sup> . . . . .			35,00	298,56	333,56	100,00	233,56	.
3. Baksaháza . . . . .			53,09	569,00	622,09	284,00	338,09	.
4. Bucsá . . . . .			111,18	142,52	253,70	.	174,00	79,70
4. Szent-Tamás pusztá . . . . .				268,44	268,44	64,44	195,00	.
Dióskál-Palkonya . . . . .			32,25	4,80	37,05	.	14,05	23,00
5. Ung-Jakabfa pusztá . . . . .				295,64	295,64	.	295,64	.
6. Esztergály . . . . .			245,00	382,46	627,46	200,00	427,46	.
7. Felső-Rajk . . . . .				319,15	319,15	134,15	185,00	.
8. Gétye . . . . .				57,86	57,86	28,00	29,86	.
9. Hosszufalu . . . . .				219,74	219,74	122,74	97,00	.
10. Igricze . . . . .				205,61	205,61	95,61	97,00	13,00
11. Kerecseny . . . . .				87,03	87,03	.	87,03	.
12. Kis és Nagy-Rada . . . . .				406,17	406,17	.	406,17	.
13. Misefa . . . . .			8,37	201,35	209,72	13,00	194,72	2,00
14. Nagy-Kapornak . . . . .			643,00	1227,85	1870,85	520,00	1350,85	.
14. Forintosháza pusztá . . . . .				19,88	19,88	.	19,88	.
15. Orosztony . . . . .				292,87	292,87	.	292,87	.
16. Pacsa . . . . .				44,18	44,18	22,00	11,18	11,00

<sup>1)</sup> Komárom város községéhez tartozik.

<sup>2)</sup> E község közigazgatásilag a kanzisai járás getsei körjegyzőségéhez, de területileg ezen járáshoz tartozik.



A törvényhatóság, járás és erdővel bíró község neve		A törvényhatóság, járás és község						
		talajminőség szerint					fajnevek szerint	
		védérdő	futó-homon- kon álló erdő	feltétlen erdőtala- jon álló erdő	nem fel- tétlen erdőtala- jon álló erdő	összesen	tölgy- erdő	bükk- és más lomb- erdő
kataszteri hold								
18. Padár . . . . .	.	.	300.00	448.57	748.57	300.00	448.57	.
19. Pölsöske . . . . .	.	.	595.00	3008.14	3603.14	1866.00	1549.92	187.22
20. Pótréte . . . . .	.	.	.	506.93	506.93	335.48	171.45	.
21. { Rád . . . . .	.	.	.	31.06	31.06	.	0.16	30.60
{ Bánfa puszta . . . . .	.	.	.	15.41	15.41	.	15.41	.
22. Sándorház . . . . .	.	.	.	3.48	3.48	.	3.48	.
23. Szabar . . . . .	27.24	.	.	447.83	475.07	100.53	374.54	.
24. Szent-Márton . . . . .	.	.	43.60	155.00	198.60	148.60	50.00	9.00
25. { Péterur . . . . .	.	.	.	126.47	126.47	63.47	63.00	.
{ Rokolány puszta . . . . .	.	.	53.00	100.75	153.75	12.30	141.45	.
26. Tilaj <sup>1)</sup> . . . . .	.	.	.	360.18	360.18	55.48	193.70	111.00
27. Zala-Apáti . . . . .	.	.	.	972.00	972.00	194.00	778.00	.
28. { Szent-Mihály . . . . .	.	.	.	64.32	64.32	32.00	32.32	.
{ Ujfalu puszta <sup>2)</sup> . . . . .	.	.	23.00	100.54	123.54	30.54	93.00	.
összesen	27.24	.	2692.30	12279.01	14998.35	4850.22	9661.81	486.52
<b>6. Zalaegerszegi járás.</b>								
1. Albánfa . . . . .	.	.	63.20	14.51	77.71	.	77.71	.
2. Apáti . . . . .	.	.	.	999.65	999.65	99.65	900.00	.
3. Bak . . . . .	.	.	.	308.87	308.87	.	308.87	.
4. Bazita <sup>3)</sup> . . . . .	.	.	.	74.67	74.67	.	74.67	.
5. Bessenyő . . . . .	.	.	300.96	347.00	647.96	.	647.96	.
6. Boldogfa . . . . .	.	.	.	115.50	115.50	50.00	65.50	.
7. Botfa . . . . .	.	.	214.00	534.70	748.70	.	558.49	190.21
8. Bőde . . . . .	.	.	140.00	202.48	342.48	.	85.00	257.48
9. Börönd . . . . .	.	.	.	68.86	68.86	.	50.00	18.86
10. Budafa . . . . .	.	.	.	16.69	16.69	.	16.69	.
11. Csatár . . . . .	.	.	23.00	114.00	137.00	.	137.00	.
12. Csács-Bozsok . . . . .	.	.	122.40	325.13	447.53	10.00	212.76	224.77
13. Cséb . . . . .	.	.	.	180.42	180.42	.	180.42	.
14. Csőde . . . . .	.	.	163.00	449.07	612.07	270.40	163.31	178.36
15. Dobronhegy <sup>4)</sup> . . . . .	.	.	30.00	38.55	68.55	8.00	60.55	.
16. Döbréte <sup>5)</sup> . . . . .	.	.	.	206.25	206.25	.	206.25	.
17. Ebergény . . . . .	.	.	.	108.79	108.79	.	108.79	.
18. Egyházas-Ozmánbük . . . . .	.	.	.	49.20	49.20	.	49.20	.

<sup>1)</sup> F. község közigazgatásilag a zala-szentgróti járás zalacsányi körjegyzőséghez, de területileg ezen járáshoz tartozik.  
<sup>2)</sup> Bokaháza községhez tartozik.

<sup>3)</sup> F. község közigazgatásilag a nagyenyrei körjegyzőséghez, de területileg ezen járáshoz tartozik.  
<sup>4)</sup> F. község közigazgatásilag a nagyenyrei körjegyzőséghez, de területileg ezen járáshoz tartozik.  
<sup>5)</sup> F. község közigazgatásilag a nagyenyrei körjegyzőséghez, de területileg ezen járáshoz tartozik.

Összes erdőterületéből								Az erdőbirtokhoz tartozó		
a tulajdonosi jogi minősége szerint								a 17. § alá nem tartozó erdő	egyéb termé- keny terület	termé- ketlen terület
állami erdő	törvény- hatósági és közszégi erdő	egyházi testüle- tek erdeje	közala- pitványi erdő	magán- alapítvá- nyi erdő	hitbizo- mányi erdő	közbirto- kossági erdő	rész- vény- társulati erdő			
kataszteri hold								az 1879. évi XXXI. t.-cz. 17. §. alá tartozó ösz- ses erdő- terület		
.	.	646.89	.	.	.	101.68	.	748.57	4.18	23.49
.	.	.	.	.	.	296.92	.	296.92	0.75	2.70
.	49.45	.	.	.	.	.	.	49.45	457.48	.
.	.	0.46	.	.	.	.	.	0.46	30.60	.
.	.	.	.	.	.	.	.	.	15.41	.
.	.	.	.	.	.	.	.	.	3.48	.
.	.	.	.	.	.	184.87	.	184.87	290.20	0.26
.	.	174.60	.	.	.	24.00	.	198.60	.	0.07
.	.	.	.	.	.	.	.	.	126.47	.
.	.	.	.	.	.	.	.	.	153.75	.
.	3.70	.	.	.	.	.	.	3.70	356.48	.
.	.	794.00	.	.	.	178.00	.	972.00	.	0.50
.	.	.	.	.	.	.	.	.	64.32	.
.	.	.	.	.	.	.	.	.	123.54	.
.	119.46	4722.73	.	.	387.64	1836.23	.	7066.06	7932.49	27.17
.	.	.	.	.	.	72.20	.	72.20	5.51	.
.	.	.	.	.	.	168.82	.	168.82	830.83	.
.	.	.	.	.	.	308.87	.	308.87	.	.
.	.	.	.	.	.	.	.	.	74.67	.
.	.	.	.	.	.	35.25	.	35.25	612.71	.
.	22.71	.	.	.	.	.	.	22.71	92.79	.
.	4.62	.	.	.	.	.	.	4.62	744.08	.
.	.	.	.	.	.	.	.	.	342.48	.
.	.	.	.	.	.	.	.	.	68.86	.
.	0.69	.	.	.	.	.	.	0.69	16.00	.
.	.	137.00	.	.	.	.	.	137.00	.	2.00
.	.	299.36	.	.	.	128.40	.	427.76	19.77	2.75
.	.	.	.	.	.	.	.	.	180.42	.
.	.	.	.	.	557.40	27.00	.	584.40	27.67	2.55
.	.	.	.	.	.	.	.	.	68.55	.
.	.	.	.	.	.	6.10	.	6.10	200.15	.
.	.	.	.	.	.	46.30	.	46.30	108.79	.
.	.	.	.	.	.	.	.	.	2.90	.

A törvényhatóság, járás és erdővel bíró község neve		A törvényhatóság, járás és község						
		talajminőség szerint				fajnemek szerint		
		védérdő	futó-homon- kon álló erdő	feltétlen erdőtala- jon álló erdő	nem fel- tétlen erdőtala- jon álló erdő	összesen	tölgy- erdő	bükk- és más lomb- erdő
kataszteri hold								
19. Ferekág . . . . .	.	.	50,00	241,48	291,48	.	291,48	.
20. Felső-Bagot . . . . .	.	.	.	46,26	46,26	.	46,26	.
21. Gébárt . . . . .	.	.	.	38,35	38,35	.	38,35	.
22. {Gyűrűs . . . . .	.	.	.	127,47	127,47	.	95,03	32,44
	{Hervadfa . . . . .	.	.	38,04	38,04	9,00	29,04	.
23. Hágyáros . . . . .	.	.	.	233,44	233,44	.	233,44	.
24. Hashágy . . . . .	.	.	.	221,14	221,14	.	221,14	.
25. Kaszaháza . . . . .	.	.	.	38,01	38,01	.	38,01	.
26. Kávás . . . . .	.	.	30,00	196,99	226,99	.	46,00	180,99
27. Kemend-Ollár . . . . .	.	.	248,00	1173,56	1421,56	800,00	539,44	82,12
28. {Keményfa . . . . .	.	.	300,00	949,18	1249,18	449,00	500,18	300,00
	{Jáhom puszta . . . . .	.	.	568,98	568,98	559,98	.	9,00
29. Kis-Kutas . . . . .	.	.	.	183,36	183,36	.	183,36	.
30. Kókényes-Mindszent <sup>1)</sup> . . . . .	.	.	.	276,47	276,47	.	276,47	.
31. Lukafa . . . . .	.	.	.	18,00	18,00	9,00	9,00	.
32. Nagy-Páli . . . . .	.	.	100,00	207,85	307,85	60,00	175,85	72,00
33. Neszele . . . . .	.	.	.	36,95	36,95	.	36,95	.
34. Nagy-Kutas . . . . .	.	.	.	124,46	124,46	.	124,46	.
35. Órdög-Henye . . . . .	.	.	162,00	189,04	351,04	.	71,04	280,00
36. Pető-Henye . . . . .	.	.	149,41	226,38	375,79	60,52	21,27	294,00
37. Pókafa . . . . .	.	.	.	293,86	293,86	17,86	276,00	.
38. Pozva . . . . .	.	.	67,50	92,27	159,77	119,77	40,00	.
39. Puszta-Szent-Péter . . . . .	.	.	.	451,77	451,77	51,77	400,00	.
40. Puszta-Szent-László . . . . .	.	.	.	232,70	232,70	147,12	85,58	.
41. Szeptek . . . . .	.	.	.	1342,25	1342,25	750,00	592,25	.
42. Szent-Márton puszta <sup>2)</sup> . . . . .	.	.	79,00	142,45	221,45	.	21,45	200,00
43. Szent-Mihályfa . . . . .	.	.	.	432,35	432,35	43,00	389,35	.
44. Szent-Lőrincz . . . . .	.	.	.	209,52	209,52	30,81	178,71	.
45. {Salomvár . . . . .	.	.	170,00	551,41	721,41	.	721,41	.
	{Apáti puszta . . . . .	.	.	1496,77	1496,77	900,00	.	596,77
46. Sásbida . . . . .	.	.	44,00	121,60	165,60	.	146,60	19,00
47. Sőjtör . . . . .	.	.	429,00	876,44	1305,44	.	1305,44	.
48. Ságod-Bekeháza . . . . .	.	.	.	155,44	155,44	.	155,44	.
49. Teskfánd . . . . .	.	.	.	39,92	39,92	.	39,92	.
50. Vaspör . . . . .	.	.	181,00	301,42	482,42	.	222,44	259,98

<sup>1)</sup> E község közgazgatásilag a novai járás nagylengyeli körjegyzőségéhez, de területileg ezen járáshoz tartozik.  
<sup>2)</sup> Andrásbida községhez tartozik.

összes erdőterületéből								Az erdőbirtokhoz tartozó			
a tulajdonosi jogi minősége szerint								az 1879. évi XXXI. L-cz. 17. §. alá tartozó összes erdőterület	a 17. §. alá nem tartozó erdő	egyéb termékeny terület	termékletlen terület
állami erdő	törvényhatósági és községi erdő	egyházi testületek erdeje	közalapítványi erdő	magánalapítványi erdő	hitbizományi erdő	közbirtokossági erdő	részvénytársulati erdő				
kataszteri hold											
.	.	.	.	.	.	.	.	291.48	.	.	
.	21.63	.	.	.	.	.	.	21.63	24.63	.	
.	.	.	.	.	.	.	.	.	38.35	.	
.	.	.	.	.	.	17.44	.	17.44	110.03	1.00	
.	.	.	.	.	.	.	.	.	38.04	.	
.	.	.	.	.	.	.	.	.	233.44	.	
.	.	.	.	.	.	35.15	.	35.15	185.89	2.45	
.	4.17	.	.	.	.	.	.	4.17	33.84	.	
.	.	.	.	.	.	.	.	.	226.99	.	
.	.	.	.	.	1248.57	170.17	.	1418.74	2.82	5.35	1.50
.	2.41	.	.	.	.	741.04	.	743.45	505.73	0.50	15.09
.	.	.	.	.	.	.	.	.	568.98	.	
.	.	.	.	.	.	.	.	.	183.36	.	
.	.	.	.	.	.	.	.	.	276.47	.	
.	.	.	.	.	.	.	.	.	18.00	.	
.	.	.	.	.	192.13	58.72	.	250.85	57.00	1.55	4.81
.	.	.	.	.	.	.	.	.	36.95	.	
.	.	.	.	.	.	50.00	.	50.00	74.46	.	2.19
.	.	.	.	.	233.04	118.00	.	351.04	.	.	
.	.	.	.	.	312.52	37.41	.	349.93	25.86	.	
.	.	.	.	.	161.80	.	.	161.80	132.06	.	
.	.	.	.	.	92.27	22.50	.	114.77	45.00	.	
.	.	.	.	.	.	.	.	.	451.77	.	
.	.	.	.	.	.	37.87	.	37.87	194.83	.	
.	.	18.00	.	.	1001.75	322.50	.	1342.25	.	.	28.97
.	.	.	.	.	.	.	.	.	221.45	.	
.	.	.	.	.	.	4.80	.	4.80	427.55	.	
.	.	.	.	.	.	77.71	65.25	142.96	66.56	.	
.	.	.	.	.	.	66.00	.	81.00	640.41	4.74	
.	49.38	.	.	.	.	.	1255.88	1305.26	191.51	63.23	20.33
.	144.48	.	.	.	.	.	.	144.48	21.12	.	
.	.	.	.	.	.	112.50	.	112.50	1192.94	.	1.50
.	.	.	.	.	.	.	.	.	155.44	.	
.	25.06	.	.	.	.	.	.	25.06	14.86	.	
.	16.41	.	.	.	204.98	.	.	221.39	261.03	.	



A törvényhatóság, járás és erdővel bíró község neve	A törvényhatóság, járás és község							
	talajminőség szerint					fajnevek szerint		
	véderdő	futo- homo- kon álló erdő	feltétlen erdőtala- jon álló erdő	nem fel- tétlen erdőtala- jon álló erdő	összesen	tölgy- erdő	bükk- és más lomb- erdő	fenyő- erdő
51. Vitenyéd-Szt.-Pál . . . . .	.	.	.	412,96	412,96	200,00	212,96	.
52. Vöczkönd . . . . .	.	.	.	75,37	75,37	.	75,37	.
53. Zala-Istvánd . . . . .	.	.	235,76	312,28	548,04	124,00	262,04	162,00
54. { Zala-Lövő . . . . . Irsa puszta . . . . .	.	.	100,00	154,73	254,73	154,00	100,73	.
	.	.	500,00	1525,93	2025,93	500,00	1025,93	500,00
55. Zala-Mindszent . . . . .	.	.	260,00	585,61	845,61	345,61	400,00	100,00
56. * Szent-György . . . . .	.	.	194,00	278,18	472,18	44,00	388,18	40,00
57. { Zala-Szt.-Iván . . . . . Kisfalud puszta . . . . .	.	.	337,00	226,42	563,42	463,42	100,00	.
	.	.	41,54	4,62	46,16	11,00	23,16	12,00
összesen	.	.	4734,77	19606,02	24340,79	6287,91	14042,90	4009,98
<b>7. Novai járás.</b>								
1. Baktáttós . . . . .	.	.	.	462,74	462,74	202,75	259,99	.
2. Barabásszeg . . . . .	.	.	.	332,17	332,17	.	.	332,17
3. Bárhely . . . . .	.	.	.	321,16	321,16	321,16	.	.
4. Bollahida . . . . .	.	.	.	248,23	248,23	.	218,23	30,00
5. Bördöcse <sup>1)</sup> . . . . .	.	.	.	132,80	132,80	.	.	132,80
6. Csertalagos . . . . .	.	.	.	12,38	12,38	12,38	.	.
7. Csonkahegyhát . . . . .	.	.	79,00	100,78	179,78	.	89,78	90,00
8. Csömödér . . . . .	.	.	.	308,70	308,70	.	.	308,70
9. Döme föld . . . . .	.	.	200,00	216,74	416,74	37,00	323,74	56,00
10. Gomboszeg . . . . .	.	.	.	17,50	17,50	.	.	17,50
11. Gosztola . . . . .	.	.	.	756,94	756,94	221,54	325,40	210,00
12. Gutorföld . . . . .	.	.	100,00	763,42	863,42	.	660,42	203,00
13. Győrűszeg . . . . .	.	.	50,00	42,78	92,78	.	.	92,78
14. Hencse . . . . .	.	.	.	150,71	150,71	60,00	50,71	40,00
15. Hernyék . . . . .	.	.	.	1148,08	1148,08	621,08	.	527,00
16. Iborfa . . . . .	.	.	.	24,66	24,66	.	24,66	.
17. Iklód <sup>2)</sup> . . . . .	.	.	.	198,82	198,82	192,48	.	6,34
18. Kányavár <sup>3)</sup> . . . . .	.	.	125,31	.	125,31	90,00	35,31	.

<sup>1)</sup> <sup>2)</sup> <sup>3)</sup> E községek közigazgatásilag a letenyei járás szécsiszigeti körjegyzőségéhez, de területileg ezen járáshoz tartoznak.

összes erdőterületéből								Az erdőbirtokhoz tartozó			
a tulajdonos jogi minősége szerint								az 1879. évi XXXI. t.-cz. 17. §. alá tartozó összes erdőterület	a 17. §. alá nem tartozó erdő	egyéb termékeny terület	termékletlen terület
állami erdő	törvényhatósági és községi erdő	egyházi testületek erdeje	közalapítványi erdő	magánalapítványi erdő	hitbizományi erdő	közbirtokossági erdő	részvény-társulati erdő				
kataszteri hold											
.	.	.	.	.	.	.	.	412,96	.	.	.
.	.	16,12	.	.	.	59,25	.	75,37	.	.	2,63
.	.	.	.	.	312,28	235,76	.	548,04	.	11,21	.
.	.	.	.	.	.	.	.	.	254,73	.	.
.	.	.	.	.	479,60	.	.	479,60	1546,35	9,21	.
.	.	.	.	.	.	86,62	.	86,62	758,99	.	.
.	.	22,04	.	.	.	48,84	.	70,88	401,30	1,63	.
.	.	19,50	.	.	436,80	107,06	.	563,42	.	1,64	19,12
.	.	.	.	.	41,54	.	.	41,54	4,62	.	.
.	291,56	527,02	.	.	5352,45	4445,70	.	10616,70	13724,06	105,36	103,29
.	.	.	.	.	.	128,75	.	128,75	333,99	0,50	2,08
.	.	.	.	.	.	.	.	.	332,17	.	.
.	.	.	.	.	282,09	38,17	.	321,16	.	2,58	0,24
.	.	.	.	.	.	.	.	.	248,23	.	.
.	.	.	.	.	132,80	.	.	132,80	.	2,08	.
.	.	.	.	.	.	12,38	.	12,38	.	.	.
.	.	.	.	.	.	.	.	.	179,78	.	.
.	66,53	.	.	.	241,50	.	.	308,03	0,67	1,90	1,08
.	.	.	.	.	408,00	.	.	408,00	8,74	.	0,90
.	.	.	.	.	.	.	.	.	17,50	.	.
.	.	.	.	.	695,69	13,50	.	709,19	47,75	.	.
.	.	9,52	.	.	.	.	.	9,52	853,90	.	.
.	.	.	.	.	.	.	.	.	92,78	.	.
.	.	.	.	.	.	.	.	.	150,71	.	.
.	.	.	.	.	1093,70	54,38	.	1148,08	.	24,54	19,34
.	.	.	.	.	.	.	.	.	24,66	.	.
.	.	.	.	.	167,28	31,54	.	198,82	.	.	.
.	.	.	.	.	.	.	.	.	125,31	.	.

A törvényhatóság, járás és erdővel bíró község neve	A törvényhatóság, járás és község							
	talajminőség szerint					fanemek szerint		
	véderdő	futo- homo- kon álló erdő	feltétlen erdőtala- jon álló erdő	nem fel- tétlen erdőtala- jon álló erdő	összesen	tölgy- erdő	bükk- és más lomb- erdő	fenyő- erdő
19. Karácsnyfa . . . . .	.	.	.	123.00	123.00	70.00	33.00	20.00
20. Kercseszeg . . . . .	.	.	.	110.73	110.73	10.00	37.00	63.73
21. (Kerka-Szt-Mihályfa {Szemerelakos puszta . . . . .	.	200.00	.	804.67	1004.67	120.00	.	884.67
22. Kis-Lengyel . . . . .	.	.	.	173.10	173.10	173.10	.	.
23. » Sziget . . . . .	.	.	.	136.05	136.05	.	117.05	19.00
24. Kustánszeg és Parasza . . . . .	.	.	116.98	213.78	330.76	.	197.76	133.00
25. Lenti . . . . .	.	140.00	.	615.55	755.55	403.70	51.85	300.00
26. » Szombathely . . . . .	.	.	.	859.93	859.93	.	739.93	120.00
27. Liczkó . . . . .	.	20.00	.	70.21	90.21	.	90.21	.
28. Máhomfa . . . . .	.	60.75	.	64.00	124.75	124.75	.	.
29. Majesfa . . . . .	.	.	.	138.92	138.92	.	.	138.92
30. Mikefa . . . . .	.	.	.	625.45	625.45	320.00	305.45	.
31. Milej-Egyházszeg . . . . .	.	135.22	.	146.42	281.64	2.22	203.00	76.42
32. Mumor . . . . .	.	.	.	258.47	258.47	258.47	.	.
33. Nagy-Lengyel . . . . .	.	200.00	.	268.19	468.19	.	468.19	.
34. Náprádfa . . . . .	.	.	.	476.91	476.91	40.00	403.91	33.00
35. Németfalu . . . . .	.	149.74	.	105.51	255.25	.	55.00	200.25
36. Nova . . . . .	.	1581.00	.	1799.25	3380.25	800.00	2113.25	467.00
37. Ormándlak . . . . .	.	.	.	306.77	306.77	200.00	99.94	6.83
38. Ortaháza . . . . .	.	.	.	531.17	531.17	62.50	468.67	.
39. Puizsszeg . . . . .	.	100.00	.	218.13	318.13	.	178.13	140.00
40. Páka . . . . .	.	400.00	.	361.32	761.32	3.00	227.98	530.34
41. Pálfiszeg . . . . .	.	.	.	166.77	166.77	48.77	38.00	80.00
42. Petri-Keresztúr . . . . .	.	125.22	.	100.00	225.22	80.00	60.00	85.22
43. Pördeföld . . . . .	.	437.00	.	1901.83	2338.83	313.00	2025.83	.
44. Pusztá-Ederics . . . . .	.	680.00	.	209.95	889.95	.	789.95	100.00
45. Rózsásszeg . . . . .	.	44.61	.	74.82	119.43	19.57	40.25	59.61
46. Szent-Kozmadombja . . . . .	.	.	.	298.53	298.53	98.53	200.00	.
47. Szilvagy . . . . .	.	1000.00	.	2077.93	3077.93	989.93	631.00	1457.00
48. Tárnok-Oroklán . . . . .	.	.	.	1527.25	1527.25	758.72	648.53	120.00
49. Tófej . . . . .	.	.	.	592.03	592.03	27.00	531.03	34.00
50. Vadamos . . . . .	.	15.43	.	.	15.43	.	15.43	.

összes erdőterületéből								Az erdőbirtokhoz tartozó			
a tulajdonos jogi minősége szerint								az 1879. évi XXXI. L-cz. 17. § alá tartozó összes erdőterület	a 17. § alá nem tartozó erdő	egyéb termékeny terület	terméketlen terület
állami erdő	törvényhatósági és községi erdő	egyházi testületek erdeje	közalapítványi erdő	magán-alapítványi erdő	hitbizományi erdő	közbirto-kossági erdő	részvény-társulati erdő				
kataszteri hold											
						123.00		123.00			
						61.60		61.60	49.13		
					876.60	79.82		956.42	48.25	7.43	5.37
					173.10			173.10		2.39	0.24
	53.00							53.00	84.05	4.00	
									123.00		
	16.98							16.98	313.78		
					644.20	89.50		733.70	21.85	6.71	7.76
					796.10	62.10		858.20	1.73	9.76	13.97
	0.59						0.59	0.59	89.62		
					93.60	30.75		124.35	0.40	1.50	3.80
						83.73		83.73	55.19		
						214.87		230.48	394.97	48.28	1.74
						82.48		82.48	199.16		
					223.60	34.87		258.47		1.80	1.98
	0.66						0.66	0.66	467.53		
	7.12							7.12	469.79		
	10.74							10.74	244.51		0.46
		3039.60				219.28		3259.18	121.07	12.37	55.80
									306.77		
		9.25			503.42	18.50		531.17		4.87	3.81
						138.00		138.00	180.13	1.10	0.80
					564.98			564.98	196.34	1.80	1.08
	18.20	12.55						30.75	136.02		0.47
	17.38					59.41		761.79	148.43		
					1715.11	12.27		1727.38	611.45	26.29	3.00
						20.62		20.62	869.35		
	2.25							2.25	117.18		
						30.00		30.00	268.53		
					2868.00	76.50		2944.50	133.43	40.21	16.43
		20.37						20.37	1506.88		
						32.06		32.06	559.27	0.90	
									15.43		

A törvényhatóság, járás és erdővel bíró község neve	A törvényhatóság, járás és község							
	talajminőség szerint					fajnemek szerint		
	véderdő	futó-homon- kon álló erdő	feltétlen erdőtala- lon álló erdő	nem fel- tétlen erdőtala- lon álló erdő	összesen	tölgy- erdő	bükk- és más lomb- erdő	fenyő- erdő
	kataszteri hold							
51. Vargaszeg . . . . .	.	.	.	60,32	60,32	.	30,32	30,00
52. Zebeczke . . . . .	.	.	.	154,93	154,93	33,27	.	121,66
összesen	.	.	5960,26	20933,50	26893,76	6739,92	12788,00	7364,94
<b>8. Alsó-lendvai járás.</b>								
1. Alsó-Bisztrice . . . . .	.	.	.	16,07	16,07	.	16,07	.
2. > Lendvalakos . . . . .	.	.	.	240,98	240,98	240,98	.	.
3. > Szent-Erzsébet . . . . .	.	.	.	114,84	114,84	110,80	.	4,04
4. Baglad . . . . .	.	.	.	57,66	57,66	37,66	.	20,00
5. Bagonya . . . . .	.	.	.	179,08	179,08	55,26	70,82	53,00
6. Bakónak . . . . .	.	.	.	415,19	415,19	64,68	50,51	300,00
7. Baksa és Győrfa . . . . .	.	.	.	133,82	133,82	90,00	43,82	.
8. Bánuta . . . . .	.	.	200,00	276,83	476,83	.	476,83	.
9. Barabás . . . . .	.	.	.	357,82	357,82	357,82	.	.
10. Belatincez . . . . .	.	.	.	22,91	22,91	22,91	.	.
11. Belső-Sárd . . . . .	.	.	.	89,01	89,01	58,01	31,00	.
Botosa puszta <sup>1)</sup> . . . . .	.	.	.	2,58	2,58	.	2,58	.
12. Bődeháza . . . . .	.	.	.	27,92	27,92	27,92	.	.
13. Bratoncz . . . . .	.	.	.	8,61	8,61	8,61	.	.
14. Brezovicza . . . . .	.	.	.	41,55	41,55	.	41,55	.
15. Csente . . . . .	.	.	.	272,12	272,12	69,61	202,51	.
16. Csesztreg . . . . .	.	.	.	334,69	334,69	234,69	.	100,00
17. Czup . . . . .	.	.	.	76,47	76,47	36,47	40,00	.
18. Dedes . . . . .	.	.	.	33,92	140,00	173,92	10,00	141,87
19. Deklezsin . . . . .	.	.	.	26,97	.	26,97	.	26,97
20. Dobraföld . . . . .	.	.	.	311,90	311,90	169,11	72,79	70,00
/Haricsa puszta . . . . .	.	.	.	742,26	742,26	278,27	463,99	.
21. Dobronak . . . . .	.	.	250,00	431,78	681,78	300,00	181,78	200,00
22. Felső- és Közép-Bisztrice . . . . .	.	.	200,00	374,65	574,65	158,00	416,65	.
23. > Szent-Erzsébet . . . . .	.	.	.	171,00	459,99	630,99	507,38	123,61

<sup>1)</sup> Baksa községhez tartozik.

összes erdőterületéből								Az erdőbirtokhoz tartozó			
a tulajdonos jogi minősége szerint								az 1879. évi XXXI. t.-cz. 17. §. alá tartozó összes erdőterület	a 17. §. alá nem tartozó erdő	egyéb termékeny terület	termékellen terület
állami erdő	törvényhatósági és községi erdő	egyházi testületek erdeje	közalapítványi erdő	magánalapítványi erdő	hitbizományi erdő	közbirtokossági erdő	részvénylásulati erdő				
kataszteri hold											
	19.70							60.32			
	228.76	3091.59			11480.67	1748.08		19.70	135.23		
									16.07		
						235.45		235.45	5.53		
					58.69	52.11		110.80	4.04	1.60	0.86
									57.66		
		3.00			101.08			104.08	75.00	0.30	
					365.00			365.00	50.19		
									133.82		
					471.20	5.63		476.83		5.54	0.96
									357.82		
									22.91		
									89.01		
									2.58		
						27.92		27.92			
									8.61		
									41.55		
					200.50	69.11		269.61	2.51	0.62	0.10
	334.69							334.69		7.50	1.46
									76.47		
					51.87			51.87	122.05		
									26.97		
						79.11		79.11	232.79		
									742.26		
					339.60	333.60		673.20	8.58	15.34	6.91
									574.65		
						111.00		111.00	519.99		



A törvényhatóság, járás és erdővel bíró község neve		A törvényhatóság, járás és község							
		talajminőség szerint					fajnevek szerint		
		véderdő	futo- homon- kon álló erdő	feltétlen erdőtala- jon álló erdő	nem fel- tétlen erdőtala- jon álló erdő	összesen	tölgy- erdő	bükk- és más lomb- erdő	fenyő- erdő
24.	Filőcz	.	.	.	278.82	278.82	78.82	.	200.00
25.	Gáborjaháza	.	.	.	112.87	112.87	112.87	.	.
26.	Gánicsa	.	.	.	495.00	495.00	200.00	200.00	95.00
27.	Gyertyános	.	.	.	33.75	33.75	.	33.75	.
28.	Hidvég	.	.	.	15.75	15.75	.	15.75	.
29.	{Hosszúfalu	.	509.20	.	232.91	742.11	145.60	596.51	.
	{Hotticza	.	.	.	15.38	15.38	.	15.38	.
30.	Izakócz	.	100.00	.	94.47	194.47	.	194.47	.
31.	Jakabfa	.	.	.	207.59	207.59	127.59	10.00	70.00
32.	Jósecz	.	.	.	66.99	66.99	66.99	.	.
33.	Kapcza	.	.	.	88.16	88.16	.	88.16	.
34.	Kebele	.	.	.	1691.55	1691.55	491.55	500.00	700.00
35.	Kerka-Kálócza	.	.	.	971.60	971.60	271.60	.	700.00
36.	{Kerka-Kutas	.	166.00	.	515.27	681.27	.	.	681.27
	{Méhes puszta	.	.	.	1026.40	1026.40	226.40	.	800.00
	{Mihom	.	.	.	479.00	479.00	.	.	479.00
37.	Kerka-Németfalu	.	.	.	179.37	179.37	.	8.37	171.00
38.	{Péntekfalu	.	.	.	200.02	200.02	.	.	200.02
	{Szatta puszta	.	194.00	.	634.40	828.40	528.40	300.00	.
	{Szt.-András puszta <sup>1)</sup>	.	.	.	627.00	627.00	187.00	48.00	392.00
39.	Kerka-Ujfalu	.	.	.	109.87	109.87	36.87	.	73.00
40.	Kis-Palina	.	500.00	.	242.09	742.09	.	742.09	.
41.	Külső-Sárd	.	200.00	.	568.70	768.70	390.00	180.70	198.00
42.	Lenti-Kápolna	.	.	.	289.35	289.35	257.75	31.60	.
43.	Márokföld	.	.	.	40.90	40.90	20.90	.	20.00
44.	Mellincz	.	.	.	23.15	23.15	.	23.15	.
45.	Nemesnép	.	.	.	262.25	262.25	150.00	6.48	105.37
46.	Petesháza	.	.	.	321.90	321.90	50.00	271.90	.
47.	{Pórszombat	.	134.00	.	521.72	655.72	133.72	.	522.00
	{Győrökháza	.	.	.	271.79	271.79	164.19	107.60	.
	{Meddes	.	.	.	348.50	348.50	348.50	.	.
48.	Pusztá-Kozmadombja	.	.	.	135.71	135.71	55.71	.	80.00
49.	Radamos	.	369.00	.	485.39	854.39	388.07	466.32	.
50.	Ramócsa	.	.	.	61.57	61.57	22.00	39.57	.

1) Baksa községhez tartozik.

összes erdőterületéből								Az erdőbirtokhoz tartozó			
a tulajdonos jogi minősége szerint								az 1879. évi XXXI. t.-cz. 17. §. alá tartozó összes erdőterület	a 17. §. alá nem tartozó erdő	egyéb termékeny terület	terméketlen terület
állami erdő	törvényhatósági és községi erdő	egyházi testületek erdeje	közalapítványi erdő	magánalapítványi erdő	hitbizományi erdő	közbirto-kossági erdő	részvén-yársulati erdő				
k a t a s z t e r i h o l d											
					215,73			215,73	62,89	0,40	0,80
						50,83		50,83	62,04		0,34
							33,75	33,75	495,00		
						15,75		15,75			
		0,44			469,20	134,25		603,89	138,22	6,82	1,94
									15,38		
						49,63		49,63	144,84		
						69,31		69,31	138,28		1,75
					51,40	15,59		66,99		0,70	1,00
						86,94		86,94	1,22	0,25	
					1539,10	58,10		1597,20	94,35	31,70	8,50
					553,80	19,97		573,77	397,83	19,84	13,18
					345,28	109,00		454,26	227,01	7,55	3,42
					1026,40			1026,40		35,56	5,54
					479,00			479,00		13,56	5,44
					131,00	48,37		179,37		2,96	0,70
					153,30	46,72		200,02		2,20	0,65
					828,40			828,40		4,44	4,75
		3,92						3,92	623,08		
					44,20	35,82		80,02	29,85	0,48	2,88
	2,14							2,14	739,95		
					768,70			768,70		16,11	0,82
					231,60	57,75		289,35			0,83
						40,90		40,90			1,75
									23,15		
	5,57							5,57	256,68	0,68	
					321,90			321,90		3,44	
						58,12		58,12	597,60		
									271,79		
									348,50		
									135,71		
					782,70	71,69		854,39		13,29	5,57
									61,37		

A törvényhatóság, járás és erdővel bíró község neve		A törvényhatóság, járás és község							
		talajminőség szerint					fajnemek szerint		
		véderdő	futó-homokon álló erdő	feltétlen erdőtalajon álló erdő	nem feltétlen erdőtalajon álló erdő	összesen	tölgy-erdő	bükk-és más lomb-erdő	fenyő-erdő
kataszteri hold									
51.	Rédics . . . . .	.	.	366.00	897.60	1263.60	100.60	1000.00	163.00
	{Kecsés puszta . . . . .	.	.	81.13	96.37	177.50	.	177.50	.
	{Szabólakos puszta . . . . .	.	.	.	173.20	173.20	.	173.20	.
52.	Resznek . . . . .	.	.	.	840.74	840.74	600.00	150.55	90.19
53.	Szécsi-Szent-László . . . . .	.	.	286.00	509.34	795.34	355.00	206.95	233.39
54.	Szent-Györgyvölgy . . . . .	.	.	95.00	440.37	535.37	295.37	.	240.00
55.	Szijártóháza . . . . .	.	.	.	28.13	28.13	28.13	.	.
56.	Szombatfa . . . . .	.	.	.	22.69	22.69	22.69	.	.
57.	Sztrelec . . . . .	.	.	.	592.63	592.63	.	300.00	292.63
58.	Turnischa . . . . .	.	.	.	7.74	7.74	7.74	.	.
59.	Völgyfalu . . . . .	.	.	274.97	0.13	275.10	103.50	171.60	.
60.	Zorkóháza . . . . .	.	.	.	138.76	138.76	.	138.76	.
61.	{Zsitkőcz . . . . .	.	.	.	144.40	144.40	114.40	30.00	.
	{Riganócz puszta . . . . .	.	.	.	56.50	56.50	56.50	.	.
	összesen . . . . .	.	.	4157.19	20726.32	24883.51	8976.44	8508.30	7398.77
<b>9. Letenyei járás.</b>									
1.	Alsó-Szemenye . . . . .	.	.	108.00	200.87	308.87	200.00	108.87	.
2.	Bánok-Szent-György . . . . .	.	.	780.00	1794.45	2574.45	700.00	1874.45	.
3.	Báza . . . . .	.	.	.	356.25	356.25	.	356.25	.
4.	Becsehely . . . . .	.	.	.	638.41	638.41	153.41	485.00	.
5.	Bécz . . . . .	.	.	113.23	109.82	223.05	78.00	145.05	.
6.	Borsfa . . . . .	.	.	186.00	497.78	683.78	6.00	677.78	.
7.	Bucsuta . . . . .	.	.	444.00	1225.85	1669.85	.	1540.34	129.51
8.	{Csehi . . . . .	.	.	84.67	64.63	149.30	28.00	121.30	.
	{Budafa puszta . . . . .	.	.	300.00	477.47	777.47	.	777.47	.
9.	{Csörnyeföld . . . . .	.	.	535.00	950.88	1485.88	355.00	1130.88	.
	{Vöresök puszta . . . . .	.	.	388.86	100.19	489.05	.	489.05	.
10.	Dobri . . . . .	.	.	129.00	181.96	310.96	42.00	268.96	.

összes erdőterületéből								Az erdőbirtokhoz tartozó			
a tulajdonos jogi minősége szerint								az 1879. évi XXXI. l.-cz. 17. §. alá tartozó összes erdőterület	a 17. §. alá nem tartozó erdő	egyéb termékeny terület	termékletlen terület
állami erdő	örvényhatósági és községi erdő	egyházi testületek erdeje	közalapítványi erdő	magánalapítványi erdő	hitbizományi erdő	közbirto-kossági erdő	részvény-társulati erdő				
kataszteri hold											
.	.	.	.	.	1172.60	91.00	.	1263.60	.	17.17	11.53
.	.	.	.	.	177.50	.	.	177.50	.	2.30	.
.	.	.	.	.	.	173.20	.	173.20	.	1.70	0.10
.	.	.	.	.	.	120.94	.	120.94	719.80	.	.
.	2.28	.	.	.	.	97.26	.	99.34	695.80	.	.
.	.	78.00	.	.	.	.	.	78.00	457.37	.	.
.	.	.	.	.	.	28.13	.	28.13	.	.	.
.	.	.	.	.	.	22.69	.	22.69	.	.	.
.	.	.	.	.	592.63	.	.	592.63	.	1.79	1.15
.	.	7.74	.	.	.	.	.	7.74	.	.	.
.	.	.	.	.	196.63	78.34	.	274.97	0.13	3.53	0.82
.	.	.	.	.	.	.	.	.	138.76	.	.
.	.	.	.	.	114.20	21.62	.	135.82	8.58	2.50	2.78
.	.	.	.	.	56.50	.	.	56.50	.	.	.
.	344.68	93.10	.	.	11839.69	2549.60	.	14827.07	10056.44	219.67	86.53
.	.	.	.	.	.	190.40	95.62	286.02	22.85	6.11	3.44
.	.	.	.	.	2448.30	125.57	.	2573.93	0.52	26.89	2.16
.	.	.	.	.	.	21.80	.	21.80	334.45	.	.
.	.	.	.	.	.	76.50	.	76.50	561.91	.	.
.	.	.	.	.	.	98.80	.	98.80	124.25	.	.
.	.	.	.	.	.	21.56	.	21.56	662.22	.	.
.	.	.	.	.	1579.40	41.06	.	1620.46	49.39	1.61	6.29
.	.	.	.	.	.	76.38	.	76.38	72.92	.	.
.	.	.	.	.	.	.	.	.	777.47	.	.
.	.	.	.	.	1339.50	76.50	.	1416.00	69.88	19.75	6.41
.	.	.	.	.	.	.	.	.	489.05	.	.
.	.	.	.	.	.	51.54	.	51.54	259.42	.	.

A törvényhatóság, járás és erdővel bíró község neve	A törvényhatóság, járás és község							
	talajminőség szerint					fanemek szerint		
	véderdő	futo- homon- kon álló erdő	feltétlen erdőtala- jon álló erdő	nem fel- tétlen erdőtala- jon álló erdő	összesen	tölgy- erdő	bákk- és más lomb- erdő	fenyő- erdő
11. Egyeduta . . . . .				252.85	252.85	252.85		
12. Erdőhát . . . . .				204.95	204.95		204.95	
13. Erdősa . . . . .				239.35	239.35	59.35	180.00	
14. Keretye . . . . .				30.59	30.59		30.59	
15. Kerka-Szent-Király . . . . .				266.81	266.81	104.00	162.81	
16. » » Miklós . . . . .			589.01	142.31	731.32	220.00	511.32	
17. » Teskánd . . . . .				197.11	197.11	197.11		
18. » Tótfalu . . . . .			100.00	92.86	192.86	23.29	169.57	
19. Kis-Csernecz . . . . .				23.62	23.62		23.62	
20. {Kis-Lakos . . . . .			141.18	361.38	502.56	181.56	321.00	
{Vétyem puszta . . . . .			376.68	666.72	1043.40	266.68	676.72	100.00
21. Kutfej . . . . .			31.63	16.20	47.83	35.83		12.00
22. Lasztonya . . . . .			90.37	221.79	312.16	111.16	201.00	
23. Lendva-Ujfalu . . . . .				1054.54	1054.54	268.94	785.60	
24. Letenye . . . . .			204.00	1184.08	1388.08	1188.08	190.00	10.00
25. Lisper . . . . .				175.57	175.57		175.57	
26. Lovászi . . . . .				172.56	172.56	113.17	2.00	57.39
27. Marócz . . . . .			100.00	247.65	347.65		329.10	18.55
28. Molnári . . . . .				443.85	443.85	143.85	300.00	
29. Oltárcz . . . . .			2000.00	1333.86	3333.86	500.00	2680.43	153.43
30. Petri-Vente . . . . .				185.93	185.93	159.93	24.00	2.00
31. Pincze . . . . .				393.51	393.51	49.51	344.00	
32. Pola . . . . .			88.98	19.41	108.39		105.93	2.46
33. Puszta-Magyaród . . . . .			147.00	610.59	757.59	54.78	668.81	34.00
34. Rálka . . . . .			600.00	382.03	982.03	173.78	808.25	
35. {Szécsi-Sziget . . . . .			162.84	500.77	663.61	102.63	560.98	
{Petrócz és Csokma puszta . . . . .				334.70	334.70	170.70	164.00	
36. Szent-Adorján . . . . .				38.02	38.02		38.02	
37. » Péterföld . . . . .			739.00	826.34	1565.34	282.00	1063.27	220.07
38. Tolmács . . . . .			492.00	1018.48	1510.48	52.83	1316.68	141.00
39. Tormaföld . . . . .			70.00	284.90	354.90	76.00	278.90	
40. Tót-Szent-Márton . . . . .				217.63	217.63	54.08	163.55	
41. Vakonya . . . . .				866.44	866.44		598.36	267.88

Összes erdőterületéből									Az erdőbirtokhoz tartozó			
a tulajdonosi jogi minősége szerint									az 1879. évi XXXI. t.-cz. 17. §. alá tartozó gazdaságos erdőterület	a 17. §. alá nem tartozó erdő	egyéb termékeny terület	termékenyen terület
állami erdő	tövevényhatósági és községi erdő	egyházi testületek erdeje	közalapítványi erdő	magánalapítványi erdő	hírbizományi erdő	közbirtokossági erdő	részvény-társulati erdő					
kataszteri hold												
.	.	.	.	.	.	140.00	.	140.00	112.85	.	.	
.	.	.	.	.	193.70	11.25	.	204.95	.	3.10	1.55	
.	.	.	.	.	.	33.38	.	33.38	.	.	.	
.	.	.	.	.	.	.	.	.	30.59	.	.	
.	.	.	.	.	134.00	39.26	.	173.26	93.55	3.50	.	
.	.	.	.	.	489.01	77.36	.	566.37	164.95	4.27	.	
.	.	.	.	.	170.16	26.95	.	197.11	.	0.94	6.63	
.	.	.	.	.	169.57	18.19	.	187.76	5.10	.	.	
.	.	.	.	.	.	23.62	.	23.62	.	.	4.95	
.	.	.	.	.	367.80	30.18	.	397.98	104.58	2.24	5.36	
.	.	.	.	.	1043.40	.	.	1043.40	.	5.68	4.71	
.	.	.	.	.	.	31.63	.	31.63	16.20	.	.	
.	.	.	.	.	291.37	12.38	.	303.75	8.41	2.35	1.18	
.	.	.	.	.	935.60	37.13	.	972.73	81.81	32.29	.	
.	.	.	.	.	1204.88	183.20	.	1388.08	.	.	.	
.	.	.	.	.	.	.	.	.	175.57	.	.	
.	.	.	.	.	.	157.39	.	157.39	15.17	.	.	
.	16.40	.	.	.	.	.	.	16.40	331.25	.	.	
.	443.85	.	.	.	.	.	.	443.85	.	6.15	.	
.	67.40	.	.	.	3251.43	.	.	3318.83	15.03	27.02	31.34	
.	.	.	.	.	.	35.30	.	35.30	150.63	.	0.70	
.	.	.	.	.	350.20	43.31	.	393.51	.	9.38	.	
.	.	.	.	.	.	108.33	.	108.33	0.06	.	.	
.	.	.	.	.	.	247.28	.	247.28	510.31	3.14	.	
.	.	.	.	.	.	8.25	.	8.25	973.78	.	.	
.	.	23.29	.	.	596.08	.	.	619.37	44.24	.	.	
.	.	.	.	.	334.70	.	.	334.70	.	.	.	
.	.	.	.	.	.	.	.	.	38.02	.	.	
.	.	.	.	.	1450.07	48.00	.	1498.07	67.27	17.62	6.30	
.	.	.	.	.	1473.60	35.23	.	1508.83	1.63	12.85	0.78	
.	.	.	.	.	170.01	79.67	.	249.68	105.22	.	.	
.	8.00	.	.	.	.	.	.	8.00	209.63	.	.	
.	.	.	.	.	843.80	18.56	.	862.36	4.08	2.70	3.12	



A törvényhatóság, járás és erdővel bíró község neve	A törvényhatóság, járás és község							
	talajminőség szerint					fanemek szerint		
	véderdő	futó- homo- kon álló erdő	feltétlen erdőtala- jon álló erdő	nem fel- tétlen erdőtala- jon álló erdő	összesen	tölgy- erdő	bük- k- és más lomb- erdő	fenyő- erdő
42. Várföld . . . . .	.	.	354.00	1398.24	1752.24	640.00	1047.24	65.00
43. Zajk . . . . .	.	.	400.00	722.33	1122.33	200.00	836.33	86.00
összesen	.	.	9755.45	21726.53	31481.98	7244.52	22938.17	1299.29
<b>10. Perlaki járás.</b>								
1. Alsó-Domboru . . . . .	.	.	175.00	24.47	199.47	.	199.47	.
2. » Hrácsán . . . . .	.	.	.	51.11	51.11	.	51.11	.
3. » Mihályvecz . . . . .	.	.	.	50.42	50.42	.	50.42	.
4. » Pusztákovecz . . . . .	.	.	.	6.84	6.84	6.84	.	.
5. » Vidovecz . . . . .	.	.	.	48.61	48.61	48.61	.	.
6. Csehovecz . . . . .	.	.	.	0.44	0.44	0.44	.	.
7. Csukovecz . . . . .	.	.	.	15.02	15.02	15.02	.	.
8. Dekánovecz . . . . .	.	.	.	32.62	32.62	.	32.62	.
9. Derzsimovecz . . . . .	.	.	.	224.63	224.63	169.65	54.98	.
10. Domasinecz . . . . .	.	.	.	218.71	218.71	100.00	118.71	.
10. Muresák puszta . . . . .	.	.	.	2368.20	2368.20	1438.42	929.78	.
11. Dráskovecz . . . . .	.	.	.	3.17	3.17	3.17	.	.
12. Drávaegyház (Gérlakvölgyén) . . . . .	.	.	.	68.10	68.10	2.85	65.25	.
13. Hodosán . . . . .	.	.	.	30.28	30.28	30.28	.	.
14. Jursevecz . . . . .	.	.	.	28.91	28.91	21.00	7.91	.
15. Kotor . . . . .	.	.	93.30	0.16	93.46	.	93.46	.
16. Mura-Csány . . . . .	.	.	.	271.47	271.47	.	271.47	.
17. » Király (Királyvecz) . . . . .	.	.	.	14.01	14.01	14.01	.	.
18. Nagy- és Kis-Stefanecz . . . . .	.	.	.	33.53	33.53	21.53	12.00	.
19. Novákovecz . . . . .	.	.	.	22.88	22.88	11.88	11.00	.
20. Opporovecz . . . . .	.	.	25.50	.	25.50	15.50	10.00	.
21. Orehovicza . . . . .	.	100.00	216.50	204.07	520.57	389.01	131.56	.
22. Ottok . . . . .	.	.	.	6.70	6.70	.	6.70	.
23. Palinovecz . . . . .	.	.	.	23.00	23.00	12.16	10.84	.
24. Pálovecz . . . . .	.	.	.	113.49	113.49	113.49	.	.
25. Perlak . . . . .	.	.	221.00	308.08	529.08	135.78	393.30	.
26. Podbreszt . . . . .	.	86.00	109.20	33.27	228.47	100.00	128.47	.
27. Szent-Mária . . . . .	.	.	.	58.80	58.80	.	58.80	.

összes erdőterületéből								Az erdőbirtokhoz tartozó			
a tulajdonosi jogi minősége szerint								az 1879. évi XXXI. t.-cz. 17. §. alá tartozó összes erdőterület	a 17. §. alá nem tartozó erdő	egyéb termékeny terület	termékellen terület
állami erdő	törvényhatósági és községi erdő	egyházi testületek erdeje	közalapítványi erdő	magánalapítványi erdő	hitbizományi erdő	közbirto-kossági erdő	részvény-társulati erdő				
kataszteri hold											
.	.	.	.	.	1689.80	62.44	.	1752.24	.	16.80	5.99
.	.	.	.	.	1035.04	70.72	.	1105.76	16.57	.	0.80
.	535.65	23.29	.	.	21751.88	2264.34	.	24575.16	6906.82	204.39	91.61
.	.	.	.	.	.	153.82	.	153.82	45.65	.	63.90
.	.	.	.	.	.	22.12	.	22.12	28.99	.	.
.	46.80	.	.	.	.	.	.	46.80	3.56	.	.
.	.	.	.	.	.	.	.	.	6.84	.	.
.	15.39	.	.	.	.	.	.	15.39	33.22	.	.
.	.	.	.	.	.	.	.	.	0.44	.	.
.	.	.	.	.	.	10.12	.	10.12	4.90	.	.
.	.	.	.	.	.	32.62	.	32.62	.	.	.
.	.	.	.	.	.	24.25	.	24.25	200.38	.	1.06
.	.	.	.	.	.	15.67	.	15.67	203.04	.	.
.	.	.	.	.	.	53.43	.	53.43	2314.77	.	0.68
.	.	.	.	.	.	.	.	.	3.17	.	.
.	.	.	.	.	.	62.25	.	62.25	5.85	.	.
.	.	.	.	.	.	30.28	.	30.28	.	.	.
.	.	.	.	.	.	.	.	.	28.91	.	.
.	.	.	.	.	.	93.30	.	93.30	0.14	0.70	.
.	.	.	.	.	.	60.00	.	60.00	211.47	.	.
.	.	.	.	.	.	.	.	.	14.01	.	.
.	.	.	.	.	.	15.38	.	15.38	18.15	.	.
.	.	.	.	.	.	22.88	.	22.88	.	.	.
.	.	.	.	.	.	25.50	.	25.50	.	.	.
.	.	.	.	.	.	36.50	.	36.50	481.07	.	0.63
.	.	.	.	.	.	6.70	.	6.70	.	.	.
.	.	.	.	.	.	.	.	.	23.00	.	.
.	.	.	.	.	.	38.56	.	38.56	74.83	.	1.38
.	.	.	.	.	.	307.62	.	307.62	221.46	.	63.20
.	.	.	.	.	.	15.20	.	15.20	213.27	.	.
.	51.20	.	.	.	.	.	.	51.20	7.60	.	.

A törvényhatóság, járás és erdővel bíró község neve	A törvényhatóság, járás és község							
	talajminőség szerint					fajnevek szerint		
	véderdő	futó-homon- kon álló erdő	feltétlen erdőtala- jon álló erdő	nem fel- tétlen erdőtala- jon álló erdő	összesen	tölgy- erdő	bük- k- és más lomb- erdő	fenyő- erdő
28. Szoboticza . . . . .	.	.	.	167.10	167.10	114.96	52.74	.
29. Strelec . . . . .	.	.	.	46.12	46.12	16.12	30.00	.
30. Turcsisese-Dvorisce . . . . .	.	.	.	44.35	44.35	14.35	30.00	.
31. Vullária . . . . .	.	.	.	68.45	68.45	68.45	.	.
összesen	.	186.00	840.50	4587.01	5613.51	2862.92	2750.59	.
<b>II. Csáktornyai járás.</b>								
1. Bányavár (Peklenicza) . . . . .	.	.	1.82	160.71	162.53	1.82	160.71	.
2. Belicza . . . . .	.	.	.	1.20	1.20	0.50	0.70	.
3. Csáktornya . . . . .	.	.	.	84.10	84.10	34.04	50.06	.
4. Cserenyés (Grecsán) . . . . .	.	.	.	423.21	423.21	123.21	.	300.00
5. Delejes (Dragoszlaveczfalu) . . . . .	.	.	.	237.67	237.67	67.00	3.00	167.67
6. Dráva-Csány (Hraescán) . . . . .	.	.	240.00	297.68	537.68	33.68	504.00	.
7. » Magyaród (Tarnovecz) . . . . .	.	.	100.00	161.50	261.50	63.81	92.53	105.16
8. » Óhid (Pretelincez) . . . . .	.	.	.	34.79	34.79	.	.	34.79
9. » Szent-Iván (Ivanovecz) . . . . .	.	.	.	7.88	7.88	7.88	.	.
10. » Szt-Mihály (Mahovján) . . . . .	.	.	.	131.14	131.14	31.14	50.00	50.00
11. » Vásárhely (Nedélics) . . . . .	.	.	.	387.76	387.76	266.34	.	121.42
12. Édeskut (Szlakovetec) . . . . .	.	.	.	289.23	289.23	109.23	80.00	100.00
13. Erzsébetlak (Jalsovetec) . . . . .	.	.	.	78.73	78.73	20.06	30.35	28.32
14. Felső-Domboru . . . . .	.	.	12.06	234.55	246.61	42.24	10.00	194.37
15. » Királyfalva . . . . .	.	.	.	189.48	189.48	189.48	.	.
16. » Mihályfalva . . . . .	.	.	100.00	571.88	671.88	100.00	206.58	365.30
17. » Pusztafa . . . . .	.	.	.	25.00	25.00	.	25.00	.
18. Ferencfalva (Ferkotincez) . . . . .	.	.	.	28.02	28.02	28.02	.	.
19. Gáborvölgy (Grabovnik) . . . . .	.	.	.	159.55	159.55	59.55	100.00	.
20. Határőr (Stanetinez) . . . . .	.	.	.	58.77	58.77	8.77	46.00	4.00
21. Hétház (Csutetinez) . . . . .	.	.	.	72.48	72.48	5.78	66.70	.
22. Hétvezér (Prezeka) . . . . .	.	.	.	72.74	72.74	21.74	20.00	31.00
23. Károlyszeg (Bogdánovecz) . . . . .	.	.	.	369.23	369.23	93.23	102.00	174.00
24. Királylak (Perhovecz) . . . . .	.	.	.	23.89	23.89	13.89	.	10.00
25. Kristóffalva és Zsedény . . . . .	.	.	8.00	250.59	258.59	35.00	145.59	78.00

Összes erdőterületéből								Az erdőbirtokhoz tartozó			
a tulajdonosi jogi minősége szerint								az 1879. évi XXXI. t.-cz. 17. §. alá tartozó összes erdőterület	a 17. §. alá nem tartozó erdő	egyéb termékeny terület	termékellen terület
állami erdő	törvényhatósági és községi erdő	egyházi testületek erdeje	közalapítványi erdő	magánalapítványi erdő	hitbizományi erdő	közbirto-kossági erdő	részvény-társulati erdő				
kataszteri hold											
.	.	0,92	.	.	.	50,63	.	51,55	115,55	.	.
.	.	.	.	.	.	9,19	.	9,19	36,93	.	.
.	.	.	.	.	.	.	.	.	44,35	.	.
.	.	.	.	.	.	.	.	.	68,45	.	.
.	113,45	0,92	.	.	.	1086,02	.	1200,39	4413,12	0,70	130,91
.	.	.	.	.	.	.	.	.	162,53	.	.
.	.	.	.	.	.	.	.	.	1,20	.	.
.	.	.	.	.	.	50,06	.	50,06	34,04	.	.
.	28,14	.	.	.	.	.	.	28,14	395,05	.	.
.	.	.	.	.	.	.	.	.	237,67	.	.
.	.	.	.	.	.	74,88	.	74,88	462,86	1,00	.
.	.	.	.	.	.	39,82	.	39,82	221,68	.	.
.	.	.	.	.	.	19,22	.	19,22	15,57	.	.
.	.	.	.	.	.	.	.	.	7,88	.	.
.	.	.	.	.	.	29,55	.	29,55	101,59	.	.
.	1,60	.	.	.	.	321,42	.	323,02	64,74	.	1,83
.	.	.	.	.	.	10,50	.	10,50	278,73	.	.
.	0,25	.	.	.	.	.	.	0,25	78,48	.	.
.	.	2,37	.	.	.	28,13	.	30,50	216,11	0,13	.
.	.	.	.	.	.	26,25	.	26,25	163,23	.	.
.	.	.	.	.	.	8,81	.	8,81	663,07	.	.
.	.	.	.	.	.	.	.	.	25,00	.	.
.	.	.	.	.	.	12,00	.	12,00	16,02	.	.
.	.	2,57	.	.	.	.	.	2,57	156,98	.	.
.	.	.	.	.	.	.	.	.	58,77	.	.
.	.	.	.	.	.	.	.	.	72,48	.	.
.	55,17	.	.	.	.	3,72	.	58,89	13,85	.	.
.	.	.	.	.	.	19,48	.	19,48	349,75	.	.
.	.	.	.	.	.	.	.	.	23,89	.	.
.	.	.	.	.	.	.	.	.	258,59	.	.

A törvényhatóság, járás és erdővel bíró község neve		A törvényhatóság, járás és község								
		talajminőség szerint					fanemek szerint			
		véderdő	futo- homon- kon álló erdő	feltétlen erdőtala- jon álló erdő	nem fel- tétlen erdőtala- jon álló erdő	összesen	lőgy- erdő	bükk- és más lomb- erdő	fenyő- erdő	
										kataszteri hold
26.	Lapány (Hlapicsina)			25,96		25,96		25,96		
	Ujduvar puszta				36,89	36,89	11,00	10,89	15,00	
27.	Ligetfalva (Szaffarszka)			121,35	121,35	121,35	8,74	112,61		
28.	Mogyoród (Leskovecz)			62,57	62,57	62,57		20,00	42,57	
29.	Majorlak				6,22	6,22		6,22		
30.	Mártonhalom (Martinsovecz)			100,00	337,05	437,05	7,76	419,29	10,00	
31.	Mihályfalva (Kis. Mihályovecz)			50,00	401,77	451,77	127,76	174,01	150,00	
32.	Miksavár (Maesinecz)				122,33	122,33	33,81		88,52	
33.	Mura-Füred (Gibina)				79,58	79,58	49,58	30,00		
34.	» Siklós (Vratinszecz)				32,98	32,98		32,98		
35.	» Szent-Kereszt (Kriszovecz)				68,57	68,57	30,41		38,16	
36.	» » Márton			11,53		11,53		11,53		
37.	» Szerdahely				188,33	188,33		188,33		
38.	» Szilvagy				507,57	507,57	406,77	100,70	0,10	
39.	Nagyfalva (Strahoninecz)				121,75	121,75	49,59	72,16		
40.	Nyiresfalva (Bresje)				208,74	208,74	150,49	4,25	54,00	
41.	Nyirvölgy (Maeskovecz)			10,00	41,61	51,61		5,00	46,61	
42.	Rác-Kanizsa			34,62	30,42	65,04		65,04		
43.	Réthát (Strakovecz)				92,20	92,20	21,00	60,20	11,00	
44.	Stridó			29,93	29,28	59,21	9,21	45,00	5,00	
45.	Szászkő (Saviskovecz)				9,54	9,54		9,54		
46.	Szent-Ilona (Senkovecz)				292,66	292,66		232,66	60,00	
47.	Tótfalu (Totovecz)			100,00	228,62	328,62	308,62	20,00		
48.	Végfalva (Vesczosa)		0,30		49,78	50,08	9,73	40,35		
49.	Zala-Bárdos (Radlicsán)				23,55	23,55	9,00	6,75	7,80	
50.	» Ujvár (Hibiszlavecz)				65,86	65,86	20,00	45,86		
51.	Zrinyifalva (Kursaneecz)		50,00	200,00	334,69	584,69	400,13	184,56		
52.	Hegykerület I.				195,88	162,92	358,80	80,00	150,80	128,00
53.	» II.			52,00	200,47	252,47	75,34	117,13	60,00	
54.	» III.				197,22	197,22	7,09	160,13	30,00	
55.	» IV. <sup>1</sup>			111,02	372,47	483,49	60,00	361,73	61,76	
56.	» IV. <sup>2</sup>			45,00	280,69	325,69	88,00	207,69	30,00	
57.	» V.			120,00	802,06	922,06	186,00	350,00	386,06	
58.	» VI. <sup>1</sup>				536,90	536,90	100,00	214,21	222,69	

összes erdőterületéből								Az erdőbirtokhoz tartozó			
a tulajdonos jogi minősége szerint								az 1879. évi XXXI. t.-cz. 17. §-alá tartozó összes erdőterület	a 17. §-alá nem tartozó erdő	egyéb termékeny terület	terméketlen terület
állami erdő	törvényhatósági és községi erdő	egyházi testületek erdeje	közalapítványi erdő	magánalapítványi erdő	hírbizományi erdő	közbirto-kossági erdő	részvény-társulati erdő				
						14.57		14.57	11.39		
									36.89		
									121.35		
									62.57		
									6.22		
									437.05		
	54.01					85.84		139.85	311.92		0.22
						23.81		23.81	98.52		
						17.72		17.72	61.86		
									32.98		
						15.00		15.00	53.57		
									11.53		
						55.33		55.33	133.00		
		1.50				92.68		94.18	413.39	0.37	
		14.15				54.44		68.59	53.16	0.55	
						6.19		6.19	202.58		
	40.00							40.00	11.61		
		1.03				35.20		36.23	28.81		0.80
						21.32		21.32	70.88		
	5.36	4.57						9.93	49.28		
									9.54		
						94.03		94.03	198.63		
						107.10		107.10	221.52		
						15.65		15.65	34.43		
									23.55		
									65.86		
						3.56		3.56	581.13		
		1.92						1.92	356.88		
									252.47		
		10.13						10.13	187.09		
		1.73						1.73	481.76		
	10.41							10.41	315.28		
		96.80						96.80	825.26		0.25
		7.37				17.31		24.48	512.42		



A törvényhatóság, járás és erdővel bíró község neve	A törvényhatóság, járás és község							
	talajminőség szerint					fajnemek szerint		
	véderdő	futo- homon- kon álló erdő	feltétlen erdőtala- jon álló erdő	nem fel- tétlen erdőtala- jon álló erdő	összesen	tölgy- erdő	bökk- és más lomb- erdő	fenyő- erdő
59. Hegykerület VI. <sup>2</sup> . . . . .			35.19	510.84	546.13	150.00	350.00	46.13
60. " VII. . . . .			100.00	564.64	664.64	50.00	520.85	93.79
összesen		50.00	1683.31	11474.00	13207.31	3806.44	6049.65	3351.22
<b>12. Zala-szent-gróti járás.</b>								
1. Almás <sup>(2)</sup> . . . . .				642.85	642.85	42.25	600.60	.
2. Alsó- és Felső-Kustány <sup>(2)</sup> . . . . .			45.03	101.79	146.82	.	133.00	13.82
3. Belső- és Külső-Túrje <sup>(2)</sup> . . . . .				1909.27	1909.27	.	1909.27	.
4. Bezeréd <sup>(2)</sup> . . . . .			120.00	506.42	626.42	.	606.42	20.00
5. Csáford <sup>(2)</sup> . . . . .			794.07	639.86	1433.93	108.00	1323.85	2.08
6. Dötk <sup>(2)</sup> . . . . .				78.04	78.04	.	78.04	.
7. Kallós <sup>(2)</sup> . . . . .			35.00	271.30	306.30	128.17	178.13	.
8. Kehida <sup>(2)</sup> . . . . .			91.51	375.00	466.51	.	466.51	.
9. Kis-Görbő <sup>(2)</sup> . . . . .			120.13	28.00	148.13	28.00	120.13	.
10. {Pakod <sup>(2)</sup> . . . . .			30.00	218.75	248.75	.	248.75	.
{Tólesány puszta . . . . .				18.82	18.82	.	18.82	.
11. Sénye <sup>(2)</sup> . . . . .				61.14	61.14	12.00	49.14	.
12. Szent-Grót (mezőváros) <sup>(2)</sup> . . . . .				114.48	114.48	.	114.20	0.28
13. " (polgár város) <sup>(2)</sup> . . . . .				19.93	19.93	3.53	16.00	0.40
14. Udvarnok <sup>(2)</sup> . . . . .				418.83	418.83	309.83	109.00	.
15. Véged <sup>(2)</sup> . . . . .				87.32	87.32	2.00	80.32	5.00
16. Vindanya-Szöllős <sup>(2)</sup> . . . . .	85.00			421.82	509.82	169.82	340.00	.
17. Zala-Csány <sup>(2)</sup> . . . . .			347.00	647.66	994.66	251.66	743.00	.
18. " Koppány <sup>(2)</sup> . . . . .				16.63	16.63	.	16.63	.
19. " Németfalu <sup>(2)</sup> . . . . .			376.50	225.66	602.16	226.50	375.66	.
20. " Szent-László <sup>(2)</sup> . . . . .				29.19	29.19	.	29.19	.
21. Zalabér <sup>(2)</sup> . . . . .				130.54	130.54	54.00	76.54	.
összesen	85.00		1959.24	6966.30	9010.54	1335.76	7633.20	41.38
<b>13. Rendezett tanácsú városok.</b>								
1. Nagy-Kanizsa . . . . .	50.85	496.02	3030.16	809.17	4386.20	2586.20	1800.00	.
2. Zalaegerszeg . . . . .			259.00	393.30	652.30	330.76	321.54	.
összesen	50.85	496.02	3289.16	1202.47	5038.50	2916.96	2121.54	.

A (2, 3, 5, 6.) számok a térképen kitétetett régi járási beosztásnak felelnek meg.

összes erdőterületéből								Az erdőbirtokhoz tartozó			
a tulajdonos jogi minősége szerint								az 1879. évi XXXI. t.-cz. 17. §. alá tartozó összes erdőterület	a 17. §. alá nem tartozó erdő	egyéb termékeny terület	terméketlen terület
állami erdő	törvényhatósági és községi erdő	egyházi testületek erdeje	közalapítványi erdő	magánalapítványi erdő	hitbizományi erdő	közbirto-kossági erdő	részvény-társulati erdő				
kataszteri hold											
.	.	4.50	.	.	.	.	.	4.50	541.63	0.47	.
.	14.00	14.33	.	.	.	36.00	.	64.33	600.31	.	.
.	208.96	162.87	.	.	.	1339.49	.	1711.32	11495.99	2.52	3.10
.	.	.	.	.	.	100.60	.	100.60	542.25	.	.
.	.	1796.90	.	.	.	.	.	1796.90	146.82	.	.
.	.	.	.	.	.	108.75	.	108.75	112.37	.	.
.	13.07	.	.	.	.	.	.	13.07	517.67	.	.
.	.	.	.	.	.	28.80	.	28.80	1420.86	.	.
.	.	290.30	.	.	.	16.00	.	306.30	49.24	.	1.20
.	.	.	.	.	.	75.00	.	75.00	391.51	.	5.00
.	.	.	.	.	.	.	.	.	148.13	.	.
.	.	.	.	.	.	.	.	.	248.75	.	.
.	.	.	.	.	.	.	.	.	18.82	9.20	1.00
.	.	.	.	.	.	.	.	.	61.14	.	.
.	.	.	.	.	.	.	.	.	114.48	.	.
.	.	.	.	.	.	.	.	.	19.93	.	.
.	.	.	.	.	.	70.00	.	70.00	348.83	.	.
.	.	.	.	.	.	50.25	.	50.25	37.07	.	.
.	.	.	.	.	304.92	204.90	.	509.82	.	3.83	1.00
.	.	.	.	.	.	46.20	190.60	236.80	757.86	.	2.15
.	.	.	.	.	.	.	.	.	16.63	.	.
.	.	3.00	576.50	.	.	10.50	.	590.00	12.16	0.30	20.80
.	29.07	.	.	.	.	.	.	29.07	0.12	.	.
.	.	.	.	.	.	.	.	.	130.54	.	.
.	42.14	2090.20	576.50	.	304.92	711.00	190.60	3915.36	5095.18	13.33	38.57
.	4386.20	.	.	.	.	.	.	4386.20	.	176.47	147.17
.	353.55	254.76	.	.	.	.	.	608.31	43.99	.	6.19
.	4739.75	254.76	.	.	.	.	.	4994.51	43.99	176.47	153.36


A törvényhatóság, járás és erdővel bíró község neve	A törvényhatóság, járás és község							
	talajminőség szerint					fanemek szerint		
	véd Erdő	futó-homokon álló erdő	feltétlen erdőállón álló erdő	nem feltétlen erdőállón álló erdő	összesen	tölgy-erdő	bükk-és más lomb-erdő	fenyő-erdő
	kataszteri hold							
Ö s s z e								
1. Tapolczai járás . . . . .	2974.83	.	31198.26	3911.99	38085.08	24848.97	13236.11	.
2. Sümegi járás . . . . .	35.80	.	8191.55	14531.16	22758.51	14748.49	8010.02	.
3. Keszthelyi járás . . . . .	1797.05	.	15269.02	3613.57	20679.64	11759.32	8835.32	85.00
4. Nagy-kanizsai járás . . . . .	.	809.00	5044.97	15042.32	20896.29	7014.18	13524.50	357.61
5. Pacsai járás . . . . .	27.24	.	2692.30	12279.01	14998.55	4850.22	9661.81	486.52
6. Zalaegerszegi járás . . . . .	.	.	4734.77	19606.02	24340.79	6287.91	14042.90	4009.98
7. Novai járás . . . . .	.	.	5960.26	20933.50	26893.76	6739.92	12788.90	7364.94
8. Alsó-lendvai járás . . . . .	.	.	4157.19	20726.32	24883.51	8976.44	8508.30	7398.77
9. Letenyei járás . . . . .	.	.	9755.45	21726.53	31481.98	7244.52	22938.17	1299.29
10. Perlaki járás . . . . .	.	186.00	840.50	4587.01	5613.51	2862.92	2750.59	.
11. Csáktornyai járás . . . . .	.	50.00	1683.31	11474.00	13207.31	3806.44	6049.65	3351.22
12. Zala-szent-gróti járás . . . . .	85.00	.	1959.24	6966.30	9010.54	1335.76	7633.20	41.58
13. Rendezett tanácsú városok . . . . .	50.85	496.02	3289.16	1202.47	5038.50	2916.96	2121.54	.
Főösszeg	4970.77	1541.02	94775.98	156600.20	257887.97	103392.05	130101.01	24394.91

Összes erdőterületéből									Az erdőbirtokhoz tartozó			
a tulajdonosi jogi minősége szerint									az 1879. évi XXXI. t.-cz. 17. §. alá tartozó öszes erdőterület	a 17. §. alá nem tartozó erdő	egyéb termékeny terület	termékletlen terület
állami erdő	törvényhatósági és községi erdő	egyházi testületek erdeje	közalapítványi erdő	magánalapítványi erdő	hitbizományi erdő	közbirtokossági erdő	részvénytársulati erdő					
kataszteri hold												
s i t é s												
.	1412.37	8945.24	.	.	2083.75	5847.42	.	18288.78	19796.30	65.92	239.10	
.	442.07	10107.51	1646.80	.	.	3038.72	.	15235.10	7523.41	83.90	44.52	
.	40.50	737.48	.	.	15430.28	2584.95	.	18793.21	1886.43	40.31	128.67	
.	1056.11	4671.35	.	.	3667.62	3858.28	.	13253.36	7642.93	246.42	60.05	
.	119.46	4722.73	.	.	387.64	1836.23	.	7066.06	7932.49	27.17	96.71	
.	291.56	527.02	.	.	5352.45	4445.70	.	10616.73	13724.04	105.36	103.29	
.	228.76	3091.59	.	.	11480.67	1748.08	.	16549.10	10344.66	201.01	140.35	
.	344.68	93.10	.	.	11839.69	2549.60	.	14827.07	10056.44	219.67	86.51	
.	535.65	23.29	.	.	21751.88	2264.34	.	24575.16	6906.82	204.39	91.61	
.	113.45	0.92	.	.	.	1086.02	.	1200.39	4413.12	0.70	130.91	
.	208.96	162.87	.	.	.	1339.49	.	1711.32	11495.99	2.52	3.10	
.	42.14	2090.20	576.50	.	304.92	711.00	190.60	3915.36	5095.18	13.33	38.57	
.	4739.75	254.76	.	.	.	.	.	4994.51	43.99	176.47	153.36	
.	9575.46	35428.06	2223.80	.	72298.90	31309.83	190.60	151026.15	106861.82	1387.17	1316.75	

A kir. erdő- felügyelőség és törvényhatóságok neve	A kir. erdőfelügyelőség							
	talajminőség szerint				fajnevek szerint			
	védérdő	futó- homon- kon álló erdő	feltétlen erdőtala- jon álló erdő	nem fel- tétlen erdőtala- jon álló erdő	összesen	tölgy- erdő	bükk- és más lomb- erdő	fenyő- erdő
	kataszteri hold							
<b>A szombathelyi kir. erdő- felügyelőség erdőterületének összesítése.</b>								
I. Sopron sz. kir. város . . . . .	.	.	9000.00	775.11	9775.11	4775.11	2000.00	3000.00
%	.	.	92.07	7.93	100.00	48.85	20.46	30.69
II. Sopron vármegye . . . . .	233.30	.	68559.94	33129.51	101922.75	48849.06	28398.70	24674.98
%	0.23	.	67.27	32.50	100.00	47.93	27.86	24.21
III. Vas vármegye . . . . .	.	.	96317.38	168960.44	265277.82	64296.39	69391.78	131589.65
%	.	.	36.31	63.69	100.00	24.24	26.16	49.60
IV. Zala vármegye . . . . .	4970.77	1541.02	94775.98	156600.20	257887.97	103392.05	130101.01	24394.91
%	1.93	0.60	36.77	60.70	100.00	40.00	50.54	9.46
összesen	5204.07	1541.02	268653.30	359465.26	634863.65	221312.61	229891.49	183659.55
%	0.82	0.25	42.31	56.62	100.00	34.88	36.21	28.91

és törvényhatóságok összes erdőterületéből								Az erdőbirtokhoz tartozó			
a tulajdonos jogi minősége szerint								az 1879. évi XXXI. t.-cz. 17. §. alá tartozó összes erdőterület	a 17. §. alá nem tartozó erdő	egyéb termékeny terület	termékellen terület
állami erdő	törvényhatósági és községi erdő	egyházi testületek erdeje	közalapítványi erdő	magánalapítványi erdő	hitbizományi erdő	közbirto-kossági erdő	részvény-társulati erdő				
<b>k a t a s z t e r i h o l d</b>											
.	9773.55	.	.	.	.	.	.	9773.55	1.56	188.78	63.70
.	90.98	.	.	.	.	.	.	99.98	0.02	.	.
.	2938.83	3290.97	.	34.81	48515.98	26069.36	.	80849.95	21072.80	731.13	484.19
.	2.88	3.21	.	0.03	47.62	25.58	.	79.32	20.68	.	.
.	9924.31	9661.77	241.70	.	28656.24	16459.02	.	64943.64	200334.18	172.86	390.25
.	3.74	3.64	0.09	.	10.80	6.21	.	24.48	75.52	.	.
.	9575.46	35428.06	2223.30	.	72298.90	31309.83	190.60	151026.15	106861.82	1387.17	1316.75
.	3.72	13.74	0.86	.	27.92	12.25	0.07	58.56	41.44	.	.
.	32212.16	48380.80	2465.00	34.81	149471.12	73838.81	190.60	306593.29	328270.36	2479.94	2254.89
.	5.07	7.62	0.39	0.01	23.56	11.61	0.04	48.29	51.71	.	.





XX.

Győri királyi erdőfelügyelőségi kerület.

Székhelye: Győr.

**A kerületbe tartozó törvényhatóságok:**

*Győr és Komárom szabad kir. városok, Győr vármegye, Komárom vármegye,  
Moson vármegye és Veszprém vármegye.*

A törvényhatóság, járás és erdővel bíró község neve	A törvényhatóság, járás és község							
	talajminőség szerint				fajnemek szerint			
	védérdő	futó- homon- kon álló erdő	feltétlen erdőtalan- jon álló erdő	nem fel- tétlen erdőtalan- jon álló erdő	összesen	tölgy- erdő	bükk <sup>s</sup> és más lomb- erdő	fenyő- erdő
	kataszteri hold							
<b>Szab. kir. és törvényhatósági joggal felruházott városok.</b>								
Győr szab. kir. város . . . . . Lélekszám: 22785; terület: 7790 k. h.			126,92		126,92		126,92	
Komárom szab. kir. város . . . . . Lélekszám: 13070; terület: 5282 k. h.				14,20	14,20		14,20	

összes erdőterületéből								Az erdőbirtokhoz tartozó			
a tulajdonos jogi minősége szerint								az 1879. évi XXXI. t.-cz. 17. §. alá tartozó összes erdőterület	a 17. §. alá nem tartozó erdő	egyéb termékeny terület	terméketlen terület
állami erdő	törvényhatósági és községi erdő	egyházi testületek erdeje	közalapítványi erdő	magánalapítványi erdő	hitbizományi erdő	közbirto-kossági erdő	részvény-társulati erdő				
kataszteri hold											
.	121.67	4.03	.	.	.	.	.	126.30	0.62	.	.
.	14.20	.	.	.	.	.	.	14.20	.	.	.

A törvényhatóság, járás és erdővel bíró község neve	A törvényhatóság, járás és község							
	talajminőség szerint					fajnevek szerint		
	véderdő	futó- homon- kon álló erdő	feltétlen erdőtala- jon álló erdő	nem fel- tétlen erdőtala- jon álló erdő	összesen	tölgy- erdő	bükk- és más lomb- erdő	fenyő- erdő
	kataszteri hold							
<b>Győr vármegye.</b>								
Községek száma: 89.								
Lélekszám: 92992; terület: 257886 k. h.								
<b>1. Sokoró-aljai járás.</b>								
1. Csanakfalu . . . . .				10.50	10.50		10.50	
2. Csécsény . . . . .				104.26	104.26	13.00	91.26	
3. Csikvánd . . . . .				463.85	463.85	240.00	223.85	
4. Felpécz . . . . .			525.81	0.79	526.60	207.65	318.95	
5. Gyarmat . . . . .			72.00		330.14	402.14	398.00	4.14
6. Gyirmót . . . . .			36.91		38.34	75.23	39.50	35.75
7. Gyömörő . . . . .	20.00		100.00		295.57	415.57	370.45	45.12
8. Kajár . . . . .		54.56	214.61			269.17	163.00	46.17
9. Kis-Babot . . . . .				46.60	46.60		46.60	
10. Kis-Pécz . . . . .			132.39			132.39	94.90	37.49
11. Koronczó . . . . .		147.59				147.59	18.59	129.00
12. Ménfő . . . . .			29.00		56.69	85.69		85.69
13. Mérges . . . . .				23.68	23.68			23.68
14. Nagy-Móriczhida . . . . .		98.00			300.86	398.86	340.00	23.86
15. Ó-Malomsok . . . . .				49.90	49.90		49.90	
16. Pátka . . . . .			223.00		600.00	823.00	703.00	
17. Rába-Szent-Mihály . . . . .				98.79	98.79	9.00	89.79	
18. » » Miklós . . . . .		173.93	1.90	14.11	189.96		22.76	167.20
19. Szemere . . . . .		320.95	100.00	38.31	459.26		459.26	
20. Szerecseny . . . . .		26.57		22.32	48.89	22.32	26.57	
21. Tényőfalu . . . . .			825.00	231.35	1056.35	792.00	264.35	
22. Tét-Szentkut . . . . .		245.97	92.35			338.32	338.32	
23. Uj-Malomsok . . . . .				74.18	74.18	4.39	69.79	
összesen . . . . .		1087.59	2352.97	2800.24	6240.80	3415.80	2442.80	382.20
<b>2. Pusztai járás.</b>								
1. Bőny-Rétalap . . . . .		610.96	402.02		1012.98		1012.98	
2. Gönyű . . . . .		284.57		36.97	321.54		321.54	
3. Győr-Szent-Márton . . . . .			402.00	1343.11	1745.11	1541.76	203.35	
4. Kis-Barátfalu . . . . .			30.00	55.49	85.49		85.49	
5. Mező-Órs . . . . .				13.84	13.84		13.84	
6. Nagy-Barátfalu . . . . .			212.00	129.47	341.47	50.00	291.47	

Összes erdőterületéből								Az erdőbirtokhoz tartozó		
a tulajdonos jogi minősége szerint								a 17. § alá nem tartozó erdő	egyéb termékeny terület	termékletlen terület
állami erdő	törvényhatósági és községi erdő	egyházi testületek erdeje	közsélpitványi erdő	magánalapítványi erdő	hitbizományi erdő	közbirto-kossági erdő	részvény-társulati erdő			
kataszteri hold										
.	.	.	.	.	.	.	.	10.50	.	.
.	.	.	.	.	.	.	.	104.20	.	.
.	12.31	.	.	.	.	.	.	12.31	451.54	.
.	.	0.79	.	.	.	3.86	.	4.65	521.95	.
.	.	334.00	.	.	.	64.00	.	398.00	4.14	20.00
.	.	39.60	.	.	.	.	.	39.60	35.65	.
.	.	232.00	.	.	.	.	.	232.00	415.57	.
.	2.17	.	.	.	.	.	.	2.17	37.17	3.00
.	.	.	.	.	.	1.40	.	1.40	44.43	.
.	.	.	.	.	.	.	.	.	130.99	.
.	0.77	1.95	.	.	.	.	.	.	147.59	.
.	.	.	.	.	.	.	.	2.72	85.69	.
.	.	.	.	.	.	.	.	.	20.96	.
.	.	.	.	.	.	.	.	.	398.86	.
.	.	.	823.00	.	.	.	.	.	49.90	.
.	.	.	.	.	.	.	.	823.00	.	7.00
.	.	.	.	.	.	.	.	.	98.79	.
.	.	1.90	.	.	.	.	.	1.90	188.06	.
.	30.10	206.63	.	.	.	14.30	.	251.03	208.23	6.29
.	.	.	.	.	.	.	.	.	48.89	.
.	.	835.51	.	.	.	.	.	835.51	220.84	.
.	.	.	.	.	.	.	.	.	338.32	.
.	.	.	.	.	.	.	.	.	74.18	.
.	45.35	1652.38	823.00	.	.	83.56	.	2604.29	3636.51	23.00
.	.	.	.	.	.	.	.	.	1012.98	.
.	.	.	.	.	.	.	.	.	321.54	.
.	.	1731.35	.	.	.	.	.	1731.35	13.76	21.00
.	.	.	.	.	.	.	.	.	85.49	.
.	1.50	1.00	.	.	.	.	.	2.50	11.34	.
.	.	74.40	.	.	.	.	.	74.40	267.07	0.84



A törvényhatóság, járás és erdővel bíró község neve	A törvényhatóság, járás és község							
	talajminőség szerint					fajnevek szerint		
	véderdő	futó-homokon álló erdő	feltétlen erdőtalajon álló erdő	nem feltétlen erdőtalajon álló erdő	összesen	tölgy-erdő	bükki- és más lomb-erdő	fenyő-erdő
7. Nagy-Écsfalva . . . . .	.	.	188.64	592.17	780.81	567.05	213.76	.
8. Nyul . . . . .	.	.	55.00	30.32	85.32	85.32	.	.
9. Pázmándfalva . . . . .	.	.	.	3.96	3.96	.	3.96	.
10. Pér . . . . .	.	.	.	38.05	38.05	.	38.05	.
11. Ravasz . . . . .	.	.	2027.25	974.00	3001.25	2371.00	630.25	.
12. Szent-Iván . . . . .	.	800.90	605.99	.	1406.89	28.90	1377.99	.
13. Táp-Szent-Miklós . . . . .	.	.	.	1.49	1.49	.	1.49	.
összesen	.	1696.43	3922.90	3218.87	8838.20	4644.03	4194.17	.
<b>3. Tószigetesi központi járás.</b>								
1. Ásvány . . . . .	.	.	1863.60	2.21	1865.81	.	1865.81	.
2. Böres . . . . .	.	.	.	10.11	10.11	.	10.11	.
3. Csiliz-Radvány . . . . .	.	.	.	11.20	11.20	.	11.20	.
4. Dunaszeg . . . . .	.	.	7.60	.	7.60	.	7.60	.
5. Duna-Szent-Pál . . . . .	.	.	9.18	2.01	11.19	.	11.19	.
6. Encse . . . . .	.	.	.	31.19	31.19	20.19	11.00	.
7. Fehértó . . . . .	.	.	31.80	.	31.80	.	31.80	.
8. Győrsziget . . . . .	.	.	.	58.63	58.63	.	58.63	.
9. Hédervár . . . . .	.	.	89.00	81.59	170.59	92.00	78.59	.
10. Ikrény . . . . .	.	.	.	211.89	211.89	11.00	200.89	.
11. Kis-Bajcs . . . . .	.	.	.	65.22	65.22	.	65.22	.
12. Kóny . . . . .	.	10.33	.	9.67	20.00	.	20.00	.
13. Kulcsod . . . . .	.	.	.	21.32	21.32	2.30	19.02	.
14. Kunsziget . . . . .	.	.	.	109.18	109.18	35.00	74.18	.
15. Ladamér . . . . .	.	.	.	28.97	28.97	28.97	.	.
16. Markota-Bödöge . . . . .	.	.	.	8.22	8.22	.	8.22	.
17. Medve . . . . .	.	.	127.03	.	127.03	.	127.03	.
18. Nagy-Bajcs . . . . .	.	.	17.85	662.85	680.70	.	680.70	.
19. Ótlevény . . . . .	.	.	.	144.69	144.69	41.00	103.69	.
20. Pinnyéd . . . . .	.	.	27.93	25.00	52.93	23.70	29.23	.
21. Rába-Patona . . . . .	.	.	18.30	253.81	272.11	55.00	217.11	.
22. Ráró . . . . .	.	.	.	67.00	67.00	.	67.00	.
23. Révfalu-Patabáz . . . . .	.	.	81.00	.	81.00	.	81.00	.
24. Szabadi . . . . .	.	.	.	43.71	43.71	.	43.71	.
25. Szap . . . . .	.	.	273.69	.	273.69	.	273.69	.

összes erdőterületéből								Az erdőbirtokhoz tartozó			
a tulajdonos jogi minősége szerint								az 1879. évi XXXI. t.-cz. 17. §. alá tartozó összes erdőterület	a 17. §. alá nem tartozó erdő	egyéb termékeny terület	termékletlen terület
állami erdő	törvényhatósági és községi erdő	egyházi testületek erdeje	közalapítványi erdő	magánalapítványi erdő	hitbizományi erdő	közbirto-kossági erdő	részvény-társulati erdő				
kataszteri hold											
.	.	658,45	.	.	.	.	.	658,45	122,36	9,65	3,45
.	.	.	.	.	.	.	.	.	85,32	.	.
.	3,96	.	.	.	.	.	.	3,96	.	.	.
.	.	2974,00	.	.	.	27,25	.	3001,25	38,05	.	.
.	4,25	812,90	.	.	.	.	.	817,15	589,74	9,00	.
.	.	.	.	.	.	.	.	.	1,49	.	.
.	9,71	6252,10	.	.	.	27,25	.	6289,04	2549,14	138,65	4,29
.	.	.	.	.	.	.	.	.	.	.	.
.	28,79	.	.	.	.	.	.	28,79	1837,02	0,33	.
.	.	.	.	.	.	.	.	.	10,11	.	.
.	.	.	.	.	.	.	.	.	11,20	.	.
.	.	.	.	.	.	.	.	.	7,60	.	.
.	2,01	.	.	.	.	.	.	2,01	9,18	.	.
.	.	.	.	.	.	.	.	.	31,19	.	.
.	.	31,80	.	.	.	.	.	31,80	.	.	.
.	.	27,70	.	.	.	.	.	27,70	30,92	1,30	.
.	.	1,06	.	.	.	.	.	1,06	169,53	.	.
.	.	.	.	.	.	.	.	.	211,89	.	.
.	.	.	.	.	.	.	.	.	65,22	.	.
.	.	20,00	.	.	.	.	.	20,00	.	.	.
.	.	4,60	.	.	.	.	.	4,60	16,72	.	.
.	.	.	.	.	.	.	.	.	109,18	.	.
.	.	.	.	.	.	.	.	.	28,97	.	.
.	.	8,22	.	.	.	.	.	8,22	.	.	0,20
.	68,76	.	.	.	.	.	.	68,76	58,27	.	.
.	.	45,83	.	.	.	.	.	45,83	634,87	.	.
.	.	.	.	.	.	.	.	.	144,69	.	.
.	.	47,40	.	.	.	.	.	47,40	5,53	10,10	.
.	.	252,33	.	.	.	16,89	.	269,22	2,89	4,82	.
.	.	.	.	.	.	.	.	.	67,00	.	.
.	.	.	.	.	.	.	.	.	81,00	.	.
.	.	.	.	.	.	.	.	.	43,71	.	.
.	.	.	.	.	.	.	.	.	273,69	.	.

A törvényhatóság, járás és erdővel bíró község neve	A törvényhatóság, járás és község							
	talajminőség szerint					fajnevek szerint		
	véderdő	futo- homon- kon álló erdő	feltétlen erdőtala- jon álló erdő	nem fel- tétlen erdőtala- jon álló erdő	összesen	tölgy- erdő	bükk- és más lomb- erdő	fenyő- erdő
26. Szőgye . . . . .	.	.	68.33	4.85	73.18	.	73.18	.
27. Vámos . . . . .	.	.	.	6.37	6.37	.	6.37	.
28. Vének . . . . .	.	.	39.87	183.62	223.49	33.00	190.49	.
29. Zámoly . . . . .	.	.	704.66	.	704.66	.	704.66	.
összesen	.	10.33	3359.84	2043.31	5413.48	342.16	5071.32	.
<b>Ö s s z e -</b>								
1. Sokoróaljai járás . . . . .	.	1087.59	2352.97	2800.24	6240.80	3415.80	2442.80	382.20
2. Pusztai járás . . . . .	.	1696.43	3922.90	3218.87	8838.20	4644.03	4194.17	.
3. Tószigetcsilizközi járás . . . . .	.	10.33	3359.84	2043.31	5413.48	342.16	5071.32	.
Főösszeg	.	2794.35	9635.71	8062.42	20492.48	8401.99	11708.29	382.20

Összes erdőterületéből								Az erdőbirtokhoz tartozó			
a tulajdonos jogi minősége szerint								az 1879. évi XXXI. t.-cz. 17. §. alá tartozó összes erdőterület	a 17. §. alá nem tartozó erdő	egyéb termékeny terület	termékletlen terület
állami erdő	törvényhatósági és községi erdő	egyházi testületek erdeje	közalapítványi erdő	magánalapítványi erdő	hitbizományi erdő	közbirtokossági erdő	részvénytársulati erdő				
kataszteri hold											
.	0.94	68.42	.	.	.	.	.	69.36	3.82	.	.
.	.	141.00	.	.	.	41.72	.	183.62	6.37	.	.
.	.	.	.	.	.	.	.	.	39.87	.	.
.	.	.	.	.	.	.	.	.	704.66	.	.
.	100.50	649.26	.	.	.	58.61	.	808.37	4605.11	16.55	0.30
s i t é s.											
.	45.35	1652.38	823.00	.	.	83.56	.	2604.29	3636.51	23.00	21.23
.	9.71	6252.10	.	.	.	27.25	.	6289.06	2549.14	138.63	4.29
.	100.50	649.26	.	.	.	58.61	.	808.37	4605.11	16.55	0.30
.	155.56	8553.74	823.00	.	.	169.42	.	9701.72	10790.76	178.20	25.82

A törvényhatóság, járás és erdővel bíró község neve	A törvényhatóság, járás és község							
	talajminőség szerinti					fajnevek szerinti		
	védérfő	füte- homon- kon álló erdő	feltétlen erdőtala- lon álló erdő	nem fel- tétlen erdőtala- lon álló erdő	összesen	tölgy- erdő	bükk- és más lomb- erdő	fenyő- erdő
kataszteri hold								
<b>Komárom vármegye.</b>								
Községek száma: 93.								
Lélekszám: 14628; terület: 486137 k. h.								
<b>1. Tatai járás.</b>								
1. Ágostyán . . . . .			721.01		721.01	585.59	135.42	
2. Alsó-Galla . . . . .			1231.10	53.00	1284.10	1046.10	238.00	
3. Baj . . . . .	35.00		1865.06		1900.06	1439.90	460.16	
4. Bánhida . . . . .	35.40	342.00	2702.80	700.00	3780.20	3056.50	678.64	45.00
5. Duna-Almás . . . . .	111.06				111.06		111.06	
6. » Szent-Miklós . . . . .			760.50		760.50	760.50		
7. Felső-Galla . . . . .			2450.70	200.00	2650.70	1856.00	740.70	54.00
8. Gyermely . . . . .				602.70	602.70	602.70		
8. Gyarmat puszta . . . . .			1500.00	1160.00	2660.00	2648.00		12.00
9. Héreg . . . . .	71.91		2084.72		2156.63	2156.63		
10. Kecskéd . . . . .		60.00	392.70	20.00	472.70	437.40	26.30	9.00
11. Környe . . . . .		87.00	287.91	390.20	765.11	481.91	163.20	120.00
12. Naszály . . . . .		17.40			17.40		17.40	
13. Neszmély . . . . .	105.79		1005.85		1111.64	800.00	311.64	
14. Oroszlány . . . . .		50.00	3691.62	162.28	3903.90	3215.40	688.50	
15. Szomod . . . . .		157.60	503.24		660.84	424.00	220.84	16.00
16. Szöllős . . . . .	24.50		1182.20		1206.70	1163.00	43.70	
17. Tardos . . . . .	414.78		1860.60		2275.38	2083.26	192.12	
18. Tarján . . . . .			2053.92	432.00	2485.92	2138.02	325.90	22.00
19. Tolna . . . . .			1737.04		1737.04	1436.00	301.04	
20. Tóváros . . . . .				3.30	3.30		3.30	
21. Vértes-Somló . . . . .	58.50		3979.14		4037.64	2891.64	1146.00	
összesen	856.94	714.00	30010.11	3723.48	35304.53	29222.64	5803.89	278.00
<b>2. Gesztesi járás.</b>								
1. Ács . . . . .				290.00	290.00	174.00	87.00	29.00
2. Bana . . . . .		211.80		431.67	643.47		643.47	
3. Bokod . . . . .		174.78	4891.71		5066.49	4122.49	944.00	
4. Császár . . . . .	10.00	378.30	3587.72	190.00	4166.02	3807.34	358.68	
5. Csep . . . . .			40.40		40.40		40.40	
6. Dad . . . . .				12.00	12.00	12.00		

Összes erdőterületéből								Az erdőbirtokhoz tartozó			
a tulajdonos jogi minősége szerint								az 1879. évi XXXI. t.-cz. 17. §. alá tartozó összes erdőterület	a 17. §. alá nem tartozó erdő	egyéb terméketny terület	termékellen terület
állami erdő	örvényhatósági és községi erdő	egyházi terület erdeje	közalapítványi erdő	magánalapítványi erdő	hitbizományi erdő	közbirto-kossági erdő	részvény-társulati erdő				
kataszteri hold											
					721.01			721.01		8.44	2.54
					1284.10			1284.10		16.00	
					1900.06			1900.06		8.20	11.61
					2561.50			2561.50	1218.70	21.70	11.79
		111.06						111.06			
					760.50			760.50		9.02	
									2650.70		
						74.40		74.40	528.30		
									2660.00		
	2.29	1994.48					159.86	2156.63			45.63
							81.21	81.21	472.70		
					10.00			10.00	683.90		
									7.40		
		959.64								14.40	4.94
					3741.62	162.28		3903.90		0.90	
					563.64	97.20		660.84		9.32	2.58
					1206.70			1206.70		13.30	
		2221.14					54.24	2275.38		39.11	171.04
								264.32	2221.60	8.00	
					1681.04			1737.04		27.46	11.40
									3.30		
					1659.64			1659.64	2378.00		
	2.29	5286.32			16089.81	1101.51		22479.93	12824.60	176.15	261.53
									290.00		
631.67								631.67	11.80	23.75	1.65
					4802.23	264.26		5066.49			
					10.00	511.42		521.42	3644.60	1.72	2.60
									40.40		
									12.00		



A törvényhatóság, járás és erdővel bíró község neve	A törvényhatóság, járás és község							
	talajminőség szerint					fajnevek szerint		
	véd Erdő	futó-homon- kon álló erdő	feltétlen erdőtala- jon álló erdő	nem fel- tétlen erdőtala- jon álló erdő	összesen	tölgy- erdő	bákk- és más lomb- erdő	fenyő- erdő
	kataszteri hold							
7. Kéthely . . . . .	.	120.00	919.49	.	1039.49	889.49	150.00	.
8. Kis-Bér . . . . .	.	134.14	868.48	988.39	1991.01	1430.74	390.27	170.00
9. Kömlőd . . . . .	.	.	.	9.00	9.00	.	9.00	.
10. Mocsá . . . . .	.	164.46	.	8.80	173.26	120.96	52.30	.
11. Ó-Szőny . . . . .	.	36.90	.	1.30	38.20	.	38.20	.
12. Szák . . . . .	.	.	193.19	.	193.19	193.19	.	.
Szent-Mihály pusztá <sup>1)</sup> . . . . .	.	.	.	28.10	28.10	.	19.10	9.00
13. Tárkány . . . . .	.	105.24	20.00	.	125.24	65.24	60.00	.
14. Uj-Szőny . . . . .	.	160.00	.	521.60	681.60	.	533.60	148.00
összesen	10.00	1485.62	10520.99	2480.86	14497.47	10815.45	3326.02	356.00
<b>3. Csallóközi járás.</b>								
1. Alsó-Gellér . . . . .	.	.	.	6.20	6.20	.	6.20	.
2. Aranyos . . . . .	.	.	235.40	.	235.40	.	235.40	.
3. Bogyá . . . . .	.	.	.	8.90	8.90	.	8.90	.
4. Csicsó . . . . .	.	.	.	231.90	231.90	.	231.90	.
5. Duna-Ujfalú . . . . .	.	.	53.30	.	53.30	.	53.30	.
6. Ekecs . . . . .	.	.	.	85.80	85.80	.	85.80	.
7. Ekel . . . . .	.	.	.	4.70	4.70	.	4.70	.
8. Felső-Gellér . . . . .	.	.	.	10.20	10.20	.	10.20	.
9. Füss . . . . .	.	.	.	464.20	464.20	.	464.20	.
10. Gúta . . . . .	.	.	994.80	.	994.80	.	994.80	.
11. Izsap . . . . .	.	.	.	40.00	40.00	.	40.00	.
12. Kamocsa . . . . .	.	.	106.89	.	106.89	.	106.89	.
(Keszegfalva . . . . .	.	.	135.80	.	135.80	.	135.80	.
13. Bálvány-Szakállós pusztá . . . . .	.	.	.	30.98	30.98	.	30.98	.
14. Kolozs-Néma . . . . .	.	.	.	85.00	85.00	.	85.00	.
15. Megyeres . . . . .	.	.	.	17.40	17.40	.	17.40	.
16. Nagy-Megyer . . . . .	.	.	.	131.70	131.70	75.00	56.70	.
17. Tany . . . . .	.	.	4.80	19.00	23.80	.	23.80	.
18. Nemes-Ócsa . . . . .	.	.	.	6.40	6.40	.	6.40	.
19. Szilas . . . . .	.	.	.	10.30	10.30	.	10.30	.
20. Szímő . . . . .	.	.	.	86.10	86.10	.	86.10	.
összesen	.	.	1530.93	1238.78	2769.77	75.00	2694.77	.

<sup>1)</sup> Igmánd községhez tartozik.

Összes erdőterületéből								Az erdőbirtokhoz tartozó			
a tulajdonos jogi minősége szerint								az 1879. évi XXXI. t.-cz. 17. §. alá tartozó összes erdőterület	a 17. §. alá nem tartozó erdő	egyéb termékeny terület	terméklen terület
állami erdő	törvényhatósági és községi erdő	egyházi testületek erdeje	közalapítványi erdő	magánalapítványi erdő	hitbizományi erdő	közbirto-kossági erdő	részvény-társulati erdő				
kataszteri hold											
1944,24	46,77	.	.	.	900,69	138,80	.	1039,49	.	.	.
.	.	.	.	.	.	.	.	1991,01	.	101,95	90,86
.	.	173,26	.	.	.	.	.	.	9,00	.	.
.	.	36,90	.	.	.	.	1,30	173,26	.	0,46	.
.	.	.	.	.	193,30	.	.	38,20	.	.	.
.	.	.	.	.	.	.	.	193,19	.	.	.
42,04	.	83,20	.	.	.	.	.	.	28,10	.	2,11
.	.	.	.	.	.	.	.	125,24	.	.	.
.	.	.	.	.	.	.	.	.	681,60	.	.
2617,95	46,77	293,36	.	.	5906,11	914,48	1,30	9779,97	4717,50	127,88	97,31
.	.	.	.	.	.	.	.	.	6,20	.	.
.	.	.	.	.	.	.	.	.	235,40	.	.
.	.	.	.	.	.	.	.	.	8,96	.	.
.	.	.	.	.	.	.	.	.	231,99	.	.
.	.	.	.	.	.	.	.	.	53,30	.	.
.	0,10	0,30	.	.	.	.	.	0,40	85,40	.	.
.	.	.	.	.	.	.	.	.	4,70	.	.
.	.	.	.	.	.	.	.	.	10,20	.	.
.	.	464,20	.	.	.	.	.	464,20	.	.	.
.	411,80	44,10	.	.	.	.	.	456,00	538,80	0,20	.
.	.	.	.	.	.	.	.	.	40,00	.	.
.	13,89	.	.	.	.	.	.	13,89	93,00	.	0,70
.	.	.	.	.	.	.	.	.	135,80	.	.
.	.	30,98	.	.	.	.	.	30,98	.	0,10	.
.	2,00	.	.	.	.	.	.	2,00	83,00	.	.
.	.	.	.	.	.	.	.	.	17,40	.	.
.	.	.	.	.	.	.	.	.	131,70	.	.
.	.	.	.	.	.	.	0,20	0,20	23,60	.	.
.	.	.	.	.	.	.	.	.	60,40	.	.
.	.	.	.	.	.	.	.	.	10,30	.	.
.	11,30	.	.	.	.	.	.	11,30	74,80	.	.
.	439,19	539,58	.	.	.	.	0,20	978,97	1790,80	0,30	0,70

A törvényhatóság, járás és erdővel bíró község neve	A törvényhatóság, járás és község							
	talajminőség szerint					fanemek szerint		
	véderdő	futó-homon- kon álló erdő	feltétlen erdőtala- jon álló erdő	nem fel- tétlen erdőtala- jon álló erdő	összesen	tölgy- erdő	bük- és más lomb- erdő	fenyő- erdő
<b>4. Udvardi járás.</b>								
1. Bagotta . . . . .	.	.	.	41.60	41.60	.	41.60	.
2. Bajcs . . . . .	.	.	.	668.95	668.95	254.00	414.95	.
3. Csehi . . . . .	.	.	.	361.20	361.20	361.20	.	.
4. Csúsz . . . . .	.	.	472.40	.	472.40	354.00	118.40	.
Szent-Miklós puszta . . . . .	.	.	9.12	.	9.12	.	9.12	.
5. Duna-Radvány . . . . .	.	.	.	186.39	186.39	.	186.39	.
6. Füz . . . . .	.	.	169.00	.	169.00	142.20	26.80	.
7. Hetény . . . . .	.	.	.	24.20	24.20	.	24.20	.
8. Imely . . . . .	.	.	73.50	.	73.50	.	73.50	.
9. Izsa . . . . .	.	.	38.84	.	38.84	.	38.84	.
10. Jászfalu . . . . .	.	.	134.90	.	134.90	134.90	.	.
11. Kolta . . . . .	.	.	.	517.50	517.50	437.20	80.30	.
12. Kurtakeszi . . . . .	.	11.50	101.60	186.00	299.10	156.00	143.10	.
13. Kürt . . . . .	.	.	420.24	405.88	826.12	736.48	89.64	.
14. Madar . . . . .	.	.	1270.75	.	1270.75	1008.45	262.30	.
15. Marczelháza . . . . .	.	.	179.93	89.60	269.53	20.00	249.53	.
16. Martos . . . . .	.	.	.	5.10	5.10	.	5.10	.
17. Naszvad . . . . .	.	.	427.72	.	427.72	.	427.72	.
18. Ó-Gyalla . . . . .	.	93.80	.	124.00	217.80	.	162.00	55.80
19. Perbete . . . . .	.	.	.	463.00	463.00	383.00	80.00	.
20. Szemere . . . . .	.	.	.	118.00	118.00	118.00	.	.
21. Szent-Péter . . . . .	.	.	278.00	.	278.00	110.00	168.00	.
22. Uj-Gyalla . . . . .	.	.	35.00	195.70	230.70	34.10	196.60	.
összesen	.	105.30	3611.00	3387.12	7103.42	4249.53	2798.09	55.80

## Ö s s z e

1. Tatai járás . . . . .	856.94	714.00	30010.11	3723.48	35304.53	29222.64	5803.89	278.00
2. Gesztesi járás . . . . .	10.00	1485.62	10520.99	2480.86	14497.47	10815.45	3326.02	356.00
3. Csallóközi járás . . . . .	.	.	1530.99	1238.78	2769.77	75.00	2694.77	.
4. Udvardi járás . . . . .	.	105.30	3611.00	3387.12	7103.42	4249.53	2798.09	55.80
Főösszeg	866.94	2304.92	45673.09	10830.24	59675.19	44362.62	14622.77	689.80

összes erdőterületéből									Az erdőbirtokhoz tartozó			
a tulajdonos jogi minősége szerint									az 1879. évi XXXI. t.-cz. 17. §. alá tartozó összes erdőterület	a 17. §. alá nem tartozó erdő	egyéb termékeny terület	termékellen terület
állami erdő	törvényhatósági és községi erdő	egyházi testületek erdeje	közalapítványi erdő	magánalapítványi erdő	hitbizományi erdő	közbirto-kossági erdő	részvény-társulati erdő					
kataszteri hold												
.	.	668.95	.	.	.	.	.	668.95	41.60	.	.	
.	.	.	.	.	.	.	.	.	361.20	.	23.03	
.	.	.	.	.	.	.	.	.	472.40	.	19.99	
.	.	9.12	.	.	.	.	.	9.12	.	.	.	
.	.	.	.	.	76.59	.	.	76.59	109.80	.	3.97	
.	.	.	.	.	.	11.20	.	11.20	157.80	.	.	
.	.	.	.	.	.	.	.	.	24.20	.	.	
.	0.80	.	.	.	.	.	.	0.20	73.30	.	.	
.	.	18.87	.	.	.	.	.	18.87	19.97	.	.	
.	.	.	.	.	.	.	.	.	134.90	.	.	
.	.	.	.	.	.	.	.	.	517.50	.	.	
.	.	.	.	.	.	32.80	.	32.80	266.30	.	.	
.	.	495.88	.	.	.	330.24	.	826.12	.	0.13	16.66	
.	.	.	.	.	782.65	487.80	.	1270.45	0.30	.	17.78	
.	.	.	.	.	239.73	.	.	239.73	29.80	.	7.47	
.	.	5.10	.	.	.	.	.	5.10	.	.	.	
.	.	307.62	.	.	.	.	.	307.62	120.10	0.08	1.00	
.	.	.	.	.	.	.	.	.	217.80	.	.	
.	.	463.00	.	.	.	.	.	463.00	.	.	14.82	
.	.	.	.	.	.	.	.	.	118.00	.	.	
.	.	.	.	.	.	.	.	.	278.00	.	.	
.	.	.	.	.	.	.	.	.	230.70	.	.	
.	0.20	1968.54	.	.	1098.07	862.04	.	3929.75	3173.67	23.24	81.69	

## s i t é s

.	2.29	5286.32	.	.	16089.81	1101.51	.	22479.93	12824.60	176.15	261.53
2617.95	46.77	293.36	.	.	5906.11	914.48	1.30	9779.97	4717.50	127.83	97.31
.	439.19	539.58	.	.	.	.	0.20	978.97	1790.80	0.30	0.70
.	0.20	1968.54	.	.	1098.07	862.04	.	3929.75	3173.67	23.24	81.69
2617.95	488.45	8087.80	.	.	23094.89	2878.03	1.50	37168.82	22506.57	327.57	441.23

A törvényhatóság, járás és erdővel bíró község neve	A törvényhatóság, járás és község							
	talajminőség szerint					fancemek szerint		
	véderdő	futó- homon- kon álló erdő	feltétlen erdőtala- jon álló erdő	nem fel- tétlen erdőtala- jon álló erdő	összesen	tölgy- erdő	bük- és más lomb- erdő	fenyő- erdő
<b>Moson vármegye.</b>								
Községek száma: 60.								
Lélekszám : 85660 ; terület : 349013 k. h.								
<b>1. Magyar-óvári járás.</b>								
1. Darnó . . . . .				7.90	7.90		7.90	
2. Feketeerdő . . . . .				299.33	299.33	55.16	244.17	
3. Halászi . . . . .				609.24	609.24	78.00	531.24	
4. Kálnok . . . . .				343.95	343.95	68.00	275.95	
5. Kis-Bodak . . . . .	135.40			13.76	149.16		149.16	
6. Lébeny . . . . .				354.56	354.56	115.60	238.96	
7. Levél <sup>1)</sup> . . . . .				45.70	45.70		45.70	
8. Lipót . . . . .		725.10			725.10		725.10	
9. Lucsony . . . . .				7.20	7.20		7.20	
10. Magyar-Kimle . . . . .				359.16	359.16	115.00	244.16	
11. » Óvár . . . . .				1244.02	1244.02	370.02	874.00	
12. Mecsér . . . . .				74.16	74.16		74.16	
13. Moson . . . . .				488.29	488.29	90.00	398.29	
14. Puszta-Somorja . . . . .				6.50	6.50		6.50	
15. Püski . . . . .	50.00			150.51	200.51	77.00	123.51	
16. Remete . . . . .		143.90			143.90		143.90	
17. Szent-János . . . . .				267.96	267.96	54.00	213.96	
18. » Miklós . . . . .				66.60	66.60	6.00	60.60	
19. » Péter . . . . .				228.70	228.70	4.00	224.70	
20. Szolnok . . . . .		52.06		339.30	391.36		391.36	
21. Tarsa . . . . .		103.80		132.93	236.73		236.73	
22. Zselyi . . . . .		397.00			397.00	143.00	254.00	
összesen		1607.26		5039.77	6647.03	1175.78	5471.25	
<b>2. Nezsideri járás.</b>								
1. Barátfalu . . . . .				141.45	141.45	127.45	14.00	
2. Bruck-Ujfalu . . . . .		237.10		130.21	367.31	137.20	230.11	
3. Császár-Kőbánya . . . . .		4.70			4.70		4.70	
4. Féltorony . . . . .		159.70		150.68	310.38	114.41	195.97	
5. Gáles . . . . .				117.70	117.70	117.70		
6. Királyudvar . . . . .		1741.70			1741.70	355.00	1386.70	
7. Lajtafalu . . . . .				30.60	30.60	15.00	15.60	

<sup>1)</sup> E kisközség közigazgatásilag a rajnai járás hegyeshalmi körjegyzőségéhez, de területileg ezen járáshoz tartoznak.

Összes erdőterületéből								Az erdőbirtokhoz tartozó			
a tulajdonos jogi minősége szerint								az 1879. évi XXXI. t.-cz. 17. §. alá tartozó összes erdőterület	a 17. §. alá nem tartozó erdő	egyéb termékeny terület	terméketlen terület
Állami erdő	törvényhatósági és községi erdő	egyházi testületek erdeje	közalapítványi erdő	magánalapítványi erdő	hitbizományi erdő	közbirto-kossági erdő	részvénnytársulati erdő				
kataszteri hold											
.	.	.	.	.	.	.	.	7.90	.	.	.
.	11.05	.	.	.	223.58	.	.	234.63	64.70	15.90	4.35
.	112.35	.	.	.	210.29	.	.	322.64	286.60	160.50	5.82
.	98.20	.	.	.	52.15	.	.	150.35	193.60	2.00	1.16
.	.	.	.	.	.	135.40	.	135.40	13.70	.	.
.	20.56	3.60	.	.	.	.	.	24.16	330.40	.	0.49
.	.	.	.	.	.	.	.	.	45.70	.	.
.	.	.	.	.	.	111.20	.	111.20	613.90	0.86	9.82
.	0.20	.	.	.	7.00	.	.	7.20	.	.	.
.	27.12	.	.	.	190.04	.	.	217.16	142.00	39.74	30.48
.	497.17	2.00	.	.	472.85	.	.	972.02	272.00	51.62	61.45
.	13.86	.	.	.	.	.	.	13.86	60.30	.	.
.	48.18	.	.	.	182.11	.	.	230.29	258.00	63.85	3.59
.	0.90	.	.	.	.	.	.	0.90	5.60	.	.
.	.	77.00	.	.	123.51	.	.	200.51	.	22.58	.
.	.	.	.	.	.	92.60	.	92.60	51.30	.	.
.	16.66	.	.	.	57.00	.	.	73.66	194.30	.	.
.	.	.	.	.	.	.	.	.	66.60	.	.
.	8.10	.	.	.	145.70	.	.	153.80	74.90	.	.
.	35.06	.	.	.	34.00	.	.	69.06	322.30	1.14	.
.	4.23	.	.	.	128.70	.	.	132.93	103.80	.	.
.	.	.	.	.	.	.	.	.	397.00	.	.
.	893.64	82.60	.	.	1826.93	339.20	.	3142.37	3504.66	358.25	117.16
.	3.10	31.55	.	.	.	.	.	34.65	106.80	.	.
.	12.20	.	.	.	121.10	.	.	358.20	9.11	16.78	2.90
224.00	.	1.20	.	.	.	.	2.80	4.00	0.70	.	.
.	1.81	.	.	.	274.27	.	.	276.08	34.30	6.13	.
.	23.20	.	.	.	.	.	.	23.20	94.50	.	.
.	.	1740.30	.	.	.	.	1.00	1741.30	0.40	36.62	32.28
.	.	.	.	.	.	.	.	.	30.60	.	.



A törvényhatóság, járás és erdővel bíró község neve	A törvényhatóság, járás és község							
	talajminőség szerint					fajnevek szerint		
	véderdő	futo- homo- kon álló erdő	feltétlen erdőtala- jon álló erdő	nem fel- tétlen erdőtala- jon álló erdő	összesen	tölgy- erdő	bükk- és más lomb- erdő	fenyő- erdő
8. Nezsider . . . . .	.	.	237.55	.	237.55	169.70	67.85	.
9. Nyulas . . . . .	.	.	495.65	.	495.65	413.61	65.94	16.10
10. (Parndorf {Nádliget puszta . . . . .	.	.	529.50	287.10	816.60	625.91	190.69	.
	.	.		131.31	131.31	5.00	126.31	.
11. Sásony . . . . .	.	.	322.10	.	322.10	202.90	119.20	.
12. Szent-András . . . . .	.	.	.	34.60	34.60	.	34.60	.
13. Valla . . . . .	.	.	.	1117.02	1117.02	.	1117.02	.
14. Védeny . . . . .	.	.	.	115.35	115.35	103.75	11.60	.
összesen	.	.	3728.00	2256.02	5984.02	2387.63	3580.29	16.10
<b>3. Rajkai járás.</b>								
1. Bezenye . . . . .	.	.	.	301.78	301.78	110.00	191.78	.
2. Csűn . . . . .	.	.	658.60	218.30	876.90	.	876.90	.
3. Gáta . . . . .	.	.	.	132.84	132.84	.	132.84	.
4. Hegyeshalom . . . . .	.	.	.	306.39	306.39	.	251.39	54.80
5. Horvát-Járfalu . . . . .	.	.	174.10	.	174.10	.	174.10	.
6. Kiliti . . . . .	.	.	437.32	.	437.32	.	437.32	.
7. Köpcsény . . . . .	.	.	.	236.20	236.20	.	236.20	.
8. Miklósfalu . . . . .	.	.	111.00	883.47	994.47	497.37	497.10	.
9. Nemesvölgy . . . . .	.	.	90.30	.	90.30	27.00	63.30	.
10. Nemes-Járfalu . . . . .	.	.	.	44.20	44.20	22.10	22.10	.
11. Oroszvár . . . . .	.	.	470.06	398.50	868.56	.	868.56	.
12. Rajka . . . . .	.	.	410.00	453.69	863.69	216.00	647.69	.
13. Zurány . . . . .	.	.	.	552.31	552.31	340.11	212.20	.
összesen	.	.	2351.38	3527.68	5879.06	1212.58	4611.68	54.80
<b>Ö s s z e -</b>								
1. Magyar-óvári járás . . . . .	.	.	1607.26	5039.77	6647.03	1175.78	5471.25	.
2. Nezsideri járás . . . . .	.	.	3728.00	2256.02	5984.02	2387.63	3580.29	16.10
3. Rajkai járás . . . . .	.	.	2351.38	3527.68	5879.06	1212.58	4611.68	54.80
Főösszeg	.	.	7686.64	10823.47	18510.11	4775.99	13663.22	70.90

összes erdőterületéből									Az erdőbirtokhoz tartozó			
a tulajdonos jogi minősége szerint									az 1879. évi XXXI. t.-cz. 17. §. alá tartozó összes erdőterület	a 17. §. alá nem tartozó erdő	egyéb termékeny terület	termékellen terület
állami erdő	törvényhatósági és községi erdő	egyházi testületek erdeje	közalapítványi erdő	magánalapítványi erdő	hitbizományi erdő	közbirtokossági erdő	részvénytársulati erdő	erdő				
kataszteri hold												
.	67.85	.	.	.	.	.	.	67.85	169.70	.	.	
.	79.24	5.90	.	.	153.01	.	.	238.15	257.50	70.22	13.34	
.	.	.	.	.	816.60	.	.	816.60	.	44.00	.	
.	2.51	.	.	.	102.20	.	.	104.71	26.60	.	.	
.	45.60	10.70	.	.	.	.	.	56.30	265.80	.	.	
.	0.20	.	.	.	27.50	.	.	27.70	6.90	.	.	
.	.	.	.	.	1117.02	.	.	1117.02	.	31.00	8.00	
.	12.45	29.30	.	.	.	.	.	41.75	73.60	.	.	
224.90	248.16	1818.95	.	.	2611.70	.	3.80	4907.51	1076.51	204.75	56.52	
.	21.20	.	.	.	152.58	.	.	173.78	128.00	5.08	2.95	
.	87.40	.	.	.	.	.	.	87.40	789.50	.	.	
.	12.04	1.40	.	.	.	.	.	13.44	119.40	.	.	
.	3.59	.	.	.	249.80	.	.	253.39	53.00	.	.	
.	29.00	3.60	.	.	.	.	.	32.60	141.50	.	.	
.	.	.	.	.	.	150.32	.	150.32	287.00	.	14.90	
.	.	.	.	.	.	.	.	.	236.20	.	.	
.	15.00	.	.	.	322.27	.	.	337.27	657.20	177.32	11.71	
.	.	.	.	.	.	.	.	.	90.30	.	.	
.	6.30	.	.	.	.	.	.	6.30	37.90	.	.	
.	21.70	1.96	.	.	.	.	.	23.06	845.50	.	.	
.	196.30	.	.	.	439.99	.	.	636.29	227.40	23.27	224.92	
.	31.08	.	.	.	127.83	.	.	158.91	393.40	96.00	3.72	
.	423.61	6.36	.	.	1292.47	150.32	.	1872.76	4006.30	301.67	258.20	

## s i t é s.

.	893.64	82.60	.	.	1826.93	339.20	.	3142.37	3504.66	358.25	117.16
224.90	248.16	1818.95	.	.	2611.70	.	3.80	4907.51	1076.51	204.75	56.52
.	423.61	6.36	.	.	1292.47	150.32	.	1872.76	4006.30	301.67	258.20
224.90	1565.41	1907.91	.	.	5731.10	489.52	3.80	9922.64	8587.47	864.67	431.88

A törvényhatóság, járás és erdővel bíró község neve		A törvényhatóság, járás és község						
		talajminőség szerint					fajnevek szerint	
		véderdő	futó-homon- kon álló erdő	feltétlen erdőtala- jon álló erdő	nem fel- tétlen erdőtala- jon álló erdő	összesen	tölgy- erdő	bükk- és más lomb- erdő
kataszteri hold								
<b>Veszprém vármegye.</b>								
Községek száma: 135.								
Lélekszám: 213280; terület: 687287 k. h.								
<b>1. Veszprémi járás.</b>								
1. Almádi . . . . .			109.75		109.75	109.75		
2. Bánd . . . . .	150.00		764.99	33.04	948.03	474.04	473.99	
3. Berhida . . . . .			15.00	14.00	29.00	29.00		
4. Fácász . . . . .			847.76		847.76	423.76	424.00	
5. Hajmáskér . . . . .			2000.67	20.00	2020.67	1914.67	106.00	
6. Kádárta . . . . .			251.17	77.24	328.41		328.41	
7. Kis-Kovácsi . . . . .				31.31	31.31	31.31		
8. Leányfalu . . . . .				111.15	111.15		111.15	
9. Litér . . . . .			154.40	167.23	321.63	321.63		
10. Magyar-Barnag . . . . .			71.89		71.89		71.89	
11. Márkó . . . . .			2562.50		2562.50	2217.75	344.75	
12. Meneshely . . . . .			251.18		251.18		251.18	
13. Nagy-Hidegkút . . . . .			800.65	84.00	884.65		884.65	
14. » Vázsony . . . . .			8326.74		8326.74	2806.51	5070.23	450.00
15. Német-Barnag . . . . .			379.40		379.40		379.40	
16. Ósi . . . . .			566.78	100.00	666.78	666.78		
17. Óskü . . . . .			2378.58		2378.58	2378.58		
18. Papkeszi . . . . .				224.66	224.66			
19. Peremarton . . . . .			724.50		724.50	724.50		
20. Rátót . . . . .			4428.19		4428.19	2946.93	1481.26	
21. Soly . . . . .			75.20		75.20	75.20		
22. Szent-Gál . . . . .	1240.00		9515.58	5000.00	15755.58		15755.58	
23. » Király-Szabadja . . . . .				719.88	719.88	500.00	219.88	
14. Tót-Vázsony . . . . .			2510.00		2510.00	533.00	1977.00	
25. Vámos . . . . .			3128.15		3128.15		3128.15	
26. Vár-Palota . . . . .			1610.76		1610.76	330.78	1279.98	
27. Városlőd . . . . .			2684.83		2684.83		2684.83	
28. Vilonya . . . . .			92.50		92.50	92.50		
29. Vörösbény . . . . .			863.54		863.54	497.54	366.00	
30. Vöröstó . . . . .			248.00		248.00	200.00	48.00	
összesen	1390.00		45362.89	6582.51	53335.20	17498.89	35386.31	450.00

Összes erdőterületéből								Az erdőbirtokokhoz tartozó			
a tulajdonosi jogi minősége szerint								az 1879. évi XXXI. t.-cz. 17. §. alá tartozó összes erdőterület	a 17. §. alá nem tartozó erdő	egyéb termékeny terület	termékellen terület
állami erdő	törvényhatósági és községi erdő	egyházi testületek erdeje	közalapítványi erdő	magánalapítványi erdő	hitbizományi erdő	közbirto-kossági erdő	részvény-társulati erdő				
kataszteri hold											
.	.	.	.	.	.	.	.	109,75	.	.	.
.	33,04	.	914,99	.	.	.	.	948,03	.	.	.
.	.	.	.	.	.	.	.	.	29,00	.	.
.	.	.	.	.	.	320,80	.	320,80	526,96	.	.
.	.	1906,43	.	.	.	114,24	.	2020,67	.	.	.
.	.	251,17	.	.	.	77,24	.	328,41	.	.	.
.	.	.	.	.	.	.	.	.	31,31	.	.
.	3,09	.	.	.	.	.	.	3,09	108,06	.	.
.	.	.	.	.	.	69,40	.	69,40	252,22	.	.
.	.	.	.	.	.	71,89	.	71,89	.	.	.
.	.	1873,00	.	.	.	689,20	.	2562,50	.	28,05	100,71
.	.	24,26	.	.	.	.	.	24,26	226,82	.	.
.	.	.	.	.	.	38,00	.	38,00	846,63	.	2,00
.	.	.	.	.	.	278,60	.	278,60	8048,14	.	14,00
.	.	.	.	.	.	379,40	.	379,40	.	.	3,56
.	.	547,00	.	.	.	119,78	.	666,78	.	7,00	2,50
.	.	.	.	.	.	168,29	.	168,29	2210,29	.	.
.	.	.	.	.	.	.	.	.	224,66	.	.
.	.	614,50	.	.	.	110,00	.	724,50	.	6,96	5,36
.	.	4034,19	.	.	.	394,00	.	4428,19	.	72,60	30,88
.	.	75,20	.	.	.	.	.	75,20	.	0,20	.
.	.	.	.	.	.	15755,56	.	15755,56	.	.	.
.	.	.	.	.	.	126,60	.	126,60	593,28	1,60	7,50
.	.	19,01	.	.	.	119,35	.	138,36	2371,64	.	.
.	.	127,79	209,45	.	.	1902,00	.	2239,24	888,31	15,40	34,74
.	981,78	.	.	.	.	.	.	981,78	628,98	5,06	28,58
.	.	2218,65	.	.	.	466,18	.	2684,83	.	0,87	12,68
.	.	.	.	.	.	.	.	.	92,50	.	.
.	0,41	.	.	.	.	131,50	.	131,91	731,63	.	6,40
.	.	.	.	.	.	248,00	.	248,00	.	.	0,50
.	1018,32	11691,30	1124,44	.	.	21580,33	.	35414,39	17920,81	138,44	249,41

A törvényhatóság, járás és erdővel bíró község neve	A törvényhatóság, járás és község							
	talajminőség szerint				fajnemek szerint			
	védérdő	futó-homon- kon álló erdő	feltétlen erdőtala- jon álló erdő	nem fel- tétlen erdőtala- jon álló erdő	összesen	tölgy- erdő	bükk- és más lomb- erdő	fenyő- erdő
	kataszteri hold							
<b>2. Pápai járás.</b>								
1. Bakony-Ság . . . . .	.	.	.	23.42	23.42	.	23.42	.
2. » Tamási . . . . .	100.00	288.24	.	.	388.24	.	388.24	.
3. Békás . . . . .	.	.	.	16.55	16.55	.	16.55	.
4. Dáka . . . . .	.	.	.	587.22	587.22	374.00	211.00	2.32
5. Döbrönte . . . . .	.	507.37	.	.	507.37	342.00	162.00	3.37
6. Farkas-Gyepű . . . . .	.	1066.10	100.00	1166.10	1166.10	266.10	900.00	.
7. Fenyőfő . . . . .	900.00	2951.29	.	.	3851.29	1018.00	2098.29	735.00
8. Gece . . . . .	.	150.00	.	185.00	335.00	.	335.00	.
9. Iharfut . . . . .	.	3104.09	.	.	3104.09	380.00	2664.09	60.00
10. Jákó . . . . .	.	117.00	.	266.94	383.94	196.84	187.00	.
11. Koppány . . . . .	.	146.72	.	.	146.72	.	146.72	.
12. Kup . . . . .	950.00	.	.	1300.61	2250.61	1082.61	978.00	190.00
13. Külső-Vat . . . . .	.	.	.	47.99	47.99	.	47.99	.
14. Lovász-Patona . . . . .	.	204.17	.	2067.09	2271.26	1232.17	1039.09	.
15. Marczaltó . . . . .	.	.	.	152.60	152.60	.	152.60	.
16. Mező-Lak . . . . .	.	.	.	44.92	44.92	4.00	40.92	.
17. Nagy-Dém . . . . .	.	16.18	.	80.00	96.18	.	96.18	.
18. » Ganna . . . . .	.	415.71	.	.	415.71	91.00	303.71	21.00
19. Nemes-Szalók . . . . .	.	.	.	124.92	124.92	84.00	40.92	.
20. Német-Bánya . . . . .	.	1112.25	.	.	1112.25	400.00	562.25	150.00
21. Nyárád . . . . .	.	.	.	21.04	21.04	11.00	10.00	.
22. Pápa-Kovácsi . . . . .	.	.	.	125.41	125.41	.	125.41	.
23. » Teszér . . . . .	800.63	497.47	.	152.00	1450.10	694.95	755.15	.
24. Pór-Szalók . . . . .	.	105.00	.	760.49	865.49	.	865.49	.
25. Salamon . . . . .	.	.	.	674.75	674.75	575.61	99.14	.
26. Szent-Iván . . . . .	.	47.50	.	.	47.50	47.50	.	.
27. Szűcs . . . . .	.	4199.08	.	.	4199.08	400.35	3798.73	.
28. Tapolcafa . . . . .	.	.	.	9.66	9.66	2.00	7.66	.
29. Ugod . . . . .	.	6883.74	.	60.00	6943.74	2470.88	4302.86	170.00
30. Vanyola . . . . .	.	.	.	103.60	103.60	43.00	60.60	.
31. Vaszar . . . . .	.	200.00	.	294.58	494.58	494.58	.	.
32. Vinár . . . . .	.	.	.	46.92	46.92	.	46.92	.
összesen	2750.63	22011.91	.	7245.71	32008.25	10336.10	20340.56	1331.59

Összes erdőterületéből								Az erdőbirtokhoz tartozó			
a tulajdonos jogi minősége szerint								az 1879. évi XXXI. t.-cz. 17. §. alá tartozó összes erdőterület	a 17. §. alá nem tartozó erdő	egyéb termékeny terület	terméketlen terület
állami erdő	lörvényszerű és községi erdő	egyházi testületek erdeje	közalapítványi erdő	magánalapítványi erdő	hitbizományi erdő	közbirto-kossági erdő	részvény-társulati erdő				
kataszteri hold											
.	.	.	.	.	.	8,96	.	8,96	14,46	.	.
.	0,74	387,50	.	.	.	.	.	388,24	.	5,88	.
.	.	.	.	.	.	.	.	.	16,55	.	.
.	.	.	.	.	.	.	.	.	587,22	.	.
.	.	.	.	.	.	.	.	.	507,37	.	.
.	.	1166,10	.	.	.	.	.	1166,10	.	25,00	92,00
.	.	.	.	.	3764,29	87,00	.	3851,29	.	57,72	40,58
.	.	335,00	.	.	.	.	.	335,00	.	2,80	2,70
.	.	.	.	.	2787,46	245,82	.	3033,28	70,81	79,47	29,33
.	.	.	.	.	.	.	.	.	383,94	.	.
.	.	.	.	.	146,72	.	.	146,72	.	.	3,00
.	.	.	.	.	2234,78	1,33	.	2236,11	14,50	60,04	14,50
.	.	.	.	.	.	.	.	.	47,99	.	.
.	.	.	.	.	.	112,85	.	112,85	2158,41	6,08	.
.	.	.	.	.	.	.	.	.	152,60	.	.
.	.	.	.	.	.	.	.	.	44,92	.	.
.	.	.	.	.	.	.	.	.	96,18	.	.
.	.	185,80	.	.	.	229,91	.	415,71	.	14,20	6,27
.	.	.	.	.	.	.	.	.	124,92	.	.
.	.	1112,25	.	.	.	.	.	1112,25	.	.	.
.	.	.	.	.	.	.	.	.	21,04	.	.
.	.	.	.	.	.	.	.	.	125,41	.	.
.	.	.	.	.	1080,10	370,00	.	1450,10	.	.	12,36
.	.	.	.	.	492,00	.	.	492,00	373,49	16,40	.
.	.	456,00	.	.	.	54,69	.	510,69	164,06	29,78	.
.	.	.	.	.	.	47,50	.	47,50	.	.	.
.	.	.	.	.	3815,35	161,69	.	3977,04	222,04	96,57	59,92
.	.	.	.	.	.	.	.	.	9,68	.	.
.	.	.	.	.	6098,18	722,70	.	6820,88	122,86	197,49	35,86
.	.	103,00	.	.	.	.	.	103,00	0,60	.	.
.	.	494,58	.	.	.	.	.	494,58	.	14,50	.
.	.	.	.	.	.	.	6,65	6,65	40,27	.	.
.	0,74	4240,23	.	.	20418,88	2042,45	6,65	26708,93	5299,30	605,01	296,52



A törvényhatóság, járás és erdővel bíró község neve		A törvényhatóság, járás és község							
		talajminőség szerint					fajnevek szerint		
		véderdő	futó-homokon álló erdő	feltétlen erdőtalajon álló erdő	nem feltétlen erdőtalajon álló erdő	összesen	tölgy-erdő	bükk-és más lomb-erdő	fenyő-erdő
<b>3. Devecseri járás.</b>									
1.	Adorjánháza . . . . .			31.63	31.63	11.63	20.00		
2.	Ajka . . . . .	1370.39			1370.39		1370.39		
3.	Ajka-Rendek . . . . .	223.95			223.95		223.95		
4.	Alsó-Iszkáz . . . . .			302.47	302.47		302.47		
5.	Bódé . . . . .	85.85			85.85		85.85		
6.	Bor-Szőrcsök . . . . .			281.08	281.08		281.08		
7.	Csáktut . . . . .	1002.48			1002.48		1002.48		
8.	Csőgle . . . . .			12.44	12.44	6.44	6.00		
9.	Csősz . . . . .			296.00	296.00	296.00			
10.	Dabrony . . . . .			833.37	833.37	833.37			
11.	Devecser . . . . .	694.67	4000.00	4694.67	2424.10	2267.00	3.57		
12.	Doba . . . . .			1221.19	1221.19	900.00	321.19		
13.	Egeralja . . . . .			106.69	106.69	52.69	54.00		
14.	Halimba . . . . .	227.90			227.90	60.00	167.90		
15.	Karakó-Szőrcsök . . . . .	55.70			55.70	30.00	25.70		
16.	Kerta . . . . .			494.59	494.59		494.59		
17.	Kis-Kamond . . . . .			175.27	175.27		175.27		
18.	» Lőd . . . . .	1607.18			1607.18		1607.18		
19.	» Pirit . . . . .			67.47	67.47		67.47		
20.	{ Kolontár . . . . .	290.00	760.93	1050.93	540.93	510.00			
	{ Lőrinte puszta . . . . .	200.00	165.38	365.38		350.00	15.38		
21.	Közép-Iszkáz . . . . .			173.28	173.28		173.28		
22.	Magyar-Polány . . . . .	1429.96			1429.96	712.96	717.00		
23.	Nagy-Másony . . . . .			438.27	438.27	20.97	417.30		
24.	» Kámond . . . . .			327.09	327.09	327.09			
25.	» Pirit . . . . .			225.09	225.09		225.09		
26.	» Szöllős . . . . .	48.95	400.59	449.54	148.95	300.59			
27.	Német-Polány . . . . .	93.83			93.83	50.83	43.00		
28.	Noszlop . . . . .	1643.98			1643.98	1243.86	400.12		
29.	Oroszi . . . . .			143.28	143.28	7.00	136.28		
30.	Ócs . . . . .	677.60			677.60		677.60		
31.	Padrag . . . . .	1591.25	249.50	1840.75			1840.75		
32.	Pölöske . . . . .			50.66	50.66		50.66		
33.	Pusztá-Miske . . . . .			800.51	800.51		800.51		

összes erdőterületéből								Az erdőbirtokhoz tartozó			
a tulajdonos jogi minősége szerint								az 1879. évi XXXI. t.-ca. 17. §. alá tartozó összes erdőterület	a 17. §. alá nem tartozó erdő	egyéb termékeny terület	termékellen terület
állami erdő	törvényhatósági és községi erdő	egyházi testületek erdeje	közalapítványi erdő	magánalapítványi erdő	hitbizományi erdő	közbirto-kossági erdő	részvény-társulati erdő				
kataszteri hold											
.	.	.	.	.	.	.	.	.	31,63	.	.
.	.	.	.	.	.	171,06	24,54	195,60	1174,79	.	3,19
.	.	.	.	.	.	223,95	.	223,95	.	.	2,49
.	.	.	.	.	.	.	.	.	302,47	.	.
.	.	.	.	.	.	.	3,59	3,59	82,26	.	.
.	.	.	.	.	.	.	.	.	281,08	.	.
.	.	.	.	.	.	226,43	.	226,43	776,05	.	.
.	.	.	.	.	.	.	.	.	12,44	.	.
.	.	.	296,00	.	.	.	.	296,00	.	4,80	.
.	.	.	641,30	.	.	192,07	.	833,37	.	13,39	6,25
.	.	168,10	.	.	.	.	.	168,10	4526,57	.	.
.	.	.	.	.	.	292,65	.	292,65	928,54	.	.
.	.	.	.	.	.	.	.	.	106,69	.	.
.	.	.	.	.	.	60,00	.	60,00	167,90	.	.
.	.	.	.	.	.	22,63	.	22,63	55,70	.	.
.	.	.	.	.	.	.	.	.	471,96	.	.
.	.	.	.	.	.	.	.	.	175,27	.	.
.	.	1221,25	.	.	.	.	.	1221,25	385,93	15,00	5,75
.	.	.	.	.	.	.	.	.	67,47	.	.
.	.	379,00	.	.	.	69,75	.	448,75	602,18	.	6,00
.	.	.	.	.	.	.	.	.	365,38	.	.
.	.	.	.	.	.	.	.	.	173,27	.	.
.	.	1017,00	.	.	.	412,96	.	1429,96	.	42,06	9,30
.	.	.	.	.	.	.	.	.	438,27	.	.
.	4,04	.	.	.	.	.	.	4,04	323,03	.	.
.	.	.	.	.	.	.	.	.	225,69	.	.
.	.	.	.	.	.	.	.	.	449,54	.	.
.	.	.	.	.	.	93,04	.	93,04	0,79	.	.
.	.	.	.	.	.	.	.	.	1643,98	.	.
.	6,25	.	.	.	.	.	.	6,25	137,03	.	.
.	21,12	1,08	.	.	.	.	.	22,20	655,40	.	.
.	.	.	1449,50	.	.	172,00	.	1621,50	219,25	27,10	9,60
.	.	.	.	.	.	.	.	.	50,66	.	.
.	.	.	.	.	.	48,90	.	48,90	751,55	.	3,00

A törvényhatóság, járás és erdővel bíró község neve	A törvényhatóság, járás és község							
	talajminőség szerint					fajnevek szerint		
	véderdő	futo- homon- kon álló erdő	feltétlen erdőtala- jon álló erdő	nem fel- tétlen erdőtala- jon álló erdő	összesen	tölgy- erdő	bükk- és más lomb- erdő	fenyő- erdő
34. Somlyó-Vásárhely . . . . .				386,04	386,04	290,00	96,04	
35. Torna . . . . .			423,22		423,22		423,22	
36. Tócsák . . . . .			468,54		468,54		468,54	
37. » Bevend . . . . .				439,30	439,30	152,30	287,00	
38. Túskevár . . . . .			327,70	680,19	1007,89	631,00	376,89	
összesen			12463,13	13062,34	25525,49	8740,12	16766,42	18,95
<b>4. Zirczi járás.</b>								
1. Ács-Teszér . . . . .				161,26	161,26	130,26		31,00
2. Aka . . . . .			484,35		484,35	479,21	5,14	
3. Bakony-Magyar-Szent-Király . . . . .			1519,12	505,40	2024,52	1364,97	563,07	96,48
4. B.-M.- és Német-Szombathely . . . . .			500,00	903,20	1403,20	1304,51	2,49	96,20
5. Bakony-Nána . . . . .			2746,72	55,09	2801,81	1315,72	1486,09	
6. » Szent-László . . . . .			3886,87	0,37	3887,24	2206,87	900,27	780,00
7. Bakonybél . . . . .			2107,88	75,00	2182,88	66,88	2116,00	
8. Bánk . . . . .				218,51	218,51	202,76	15,75	
9. Borzavár . . . . .			958,56		958,56	80,00	878,56	
10. Csátka . . . . .			533,36	20,24	553,60	485,36	68,24	
11. Csernye . . . . .			893,13		893,13	243,13	650,00	
12. Csesznek . . . . .			2533,26		2533,26	1224,50	1308,76	
13. Csetény . . . . .				24,73	24,73		24,73	
14. Dudar . . . . .			460,00	725,45	1185,45	735,45	450,00	
15. Gicz . . . . .			500,00	960,70	1460,70	802,63	658,07	
16. Hánta . . . . .			795,96		795,96	732,96	63,00	
17. Jásd . . . . .			812,81	49,00	861,81	246,38	615,43	
18. Lázi . . . . .			35,76		35,76	35,76		
19. Lókút . . . . .			2273,10		2273,10	185,08	2088,02	
20. Nagy-Esztergár . . . . .			587,14	59,09	646,23	561,81	18,09	66,33
21. Olaszfalu . . . . .			2270,00	118,01	2388,01	1455,00	933,01	
22. Oszlop . . . . .			422,02		422,02	175,00	227,02	20,00
23. Péterd . . . . .			108,00	300,92	408,92	396,84	12,08	
24. Porva . . . . .			2202,66	501,70	2704,36	711,37	1992,99	
25. Réde . . . . .			2740,17	1000,61	3740,78	2582,70	1080,47	77,61
26. Románd . . . . .			79,98	217,23	297,21	150,00	147,21	
27. Sikátor . . . . .			435,07	337,88	772,95	516,95	209,00	47,00

összes erdőterületéből								Az erdőbirtokhoz tartozó			
a tulajdonosi jogi minősége szerint								az 1879. évi XXXI. t.-cz. 17. § alá tartozó összes erdőterület	a 17. § alá nem tartozó erdő	egyéb termékeny terület	terméketlen terület
állami erdő	törvényhatósági és községi erdő	egyházi testületek erdeje	közalapítványi erdő	magánalapítványi erdő	hitbizományi erdő	közbirto-kossági erdő	részvény-társulati erdő				
kataszteri hold											
.	.	.	386,04	.	.	.	.	386,04	.	2,60	13,00
.	.	.	.	.	.	.	.	.	423,22	.	.
.	.	.	.	.	.	142,57	.	142,57	325,97	.	.
.	.	319,30	.	.	.	120,00	.	439,30	.	17,70	0,90
.	.	743,70	.	.	.	.	.	743,70	264,19	5,87	4,39
.	31,11	3849,43	2772,84	.	.	2248,10	28,13	8929,91	10595,58	128,46	64,07
.	.	.	.	.	.	.	.	.	161,26	.	.
.	.	.	.	.	.	.	.	.	484,33	.	.
.	.	.	.	.	.	105,40	.	105,40	1919,12	.	3,24
.	10,20	.	.	.	.	10,20	.	10,20	1393,00	.	.
.	.	.	.	.	2630,73	171,09	.	2801,81	.	76,22	69,12
.	.	.	.	.	.	166,17	.	166,17	3721,07	0,62	5,83
.	.	1096,00	.	.	966,88	120,00	.	2182,88	.	72,86	11,27
.	.	.	.	.	.	.	.	.	218,51	.	.
.	.	.	.	.	.	60,40	.	60,40	898,16	.	.
.	.	.	.	.	.	55,36	.	55,36	498,24	.	.
.	1,88	.	.	.	.	43,50	.	43,50	847,75	.	.
.	.	.	.	.	.	58,86	.	58,86	2474,40	.	.
.	.	.	.	.	.	.	.	.	24,73	.	.
.	.	.	.	.	935,45	250,00	.	1185,45	.	7,69	3,77
.	.	708,30	.	.	.	.	.	708,30	752,40	.	.
795,96	.	.	.	.	.	.	.	795,96	.	.	.
.	.	.	.	.	.	.	.	.	861,81	.	.
.	.	35,76	.	.	.	.	.	35,76	.	.	.
.	.	.	.	.	.	85,52	.	85,52	2187,58	2,00	0,40
.	.	1780,80	.	.	.	51,00	.	51,00	595,23	.	.
.	.	.	.	.	.	170,00	.	1950,80	437,21	.	70,73
.	.	.	.	.	.	117,80	.	117,80	304,22	.	1,85
.	.	396,84	.	.	.	.	.	396,84	12,08	.	.
.	21,00	.	556,00	.	.	19,03	.	596,03	2108,33	.	6,40
.	4,70	.	.	.	.	.	.	4,70	3736,08	.	.
.	.	297,21	.	.	.	.	.	297,21	.	22,77	.
.	.	.	.	.	.	37,88	.	37,88	735,07	.	.

A törvényhatóság, járás és erdővel bíró község neve	A törvényhatóság, járás és község							
	talajminőség szerint					fanemek szerint		
	véderdő	futó- homon- kolló erdő	feltétlen erdőtala- jon álló erdő	nem fel- tétlen erdőtala- jon álló erdő	összesen	tölgy- erdő	bük- és más lomb- erdő	fenyő- erdő
28. Súr . . . . .	.	.	960.00	675.72	1635.72	42.96	1592.76	.
29. Szápár . . . . .	.	.	32.52	15.00	47.52	.	47.52	.
30. Teleki . . . . .	.	.	419.58	.	419.58	.	419.58	.
31. Tés . . . . .	556.10	.	2334.00	.	2890.10	620.90	2269.20	.
32. Varsány . . . . .	.	.	679.95	502.00	1181.95	459.95	722.00	.
33. Zircz . . . . .	.	.	1767.70	.	1767.70	.	1446.00	321.70
összesen	556.10	.	36079.67	7427.11	44062.88	19515.91	23010.65	1536.32
<b>5. Enyingi járás.</b>								
1. Csajág . . . . .	.	.	.	26.56	26.56	.	26.56	.
2. Dég . . . . .	.	.	.	240.29	240.29	40.29	190.00	10.00
3. Lepsény . . . . .	.	.	.	35.71	35.71	.	35.71	.
4. Szilas-Balhas . . . . .	.	.	.	1.83	1.83	1.83	.	.
összesen	.	.	.	304.39	304.39	42.12	252.27	10.00
<b>6. Rendezett tanácsu városok.</b>								
1. Pápai . . . . .	.	.	.	83.94	83.94	.	83.94	.
2. Veszprém . . . . .	.	.	1738.32	229.41	1967.73	981.29	986.44	.
összesen	.	.	1738.32	313.35	2051.67	981.29	1070.38	.

## Ö s s z e

1. Veszprémi járás . . . . .	1390.00	.	45362.69	6582.51	53335.20	17498.89	35386.31	450.00
2. Pápai járás . . . . .	.	2750.63	22311.91	7245.71	32008.25	10336.10	20340.56	1331.59
3. Devecseri járás . . . . .	.	.	12463.15	13062.34	25525.49	8740.12	16766.42	18.95
4. Zirczi járás . . . . .	556.10	.	36079.67	7427.11	44062.88	19515.91	23010.65	1536.32
5. Enyingi járás . . . . .	.	.	.	304.39	304.39	42.12	252.27	10.00
6. Rendezett tanácsu városok . . . . .	.	.	1738.32	313.35	2051.67	981.29	1070.38	.
Főösszeg	1946.10	2750.63	117655.74	34935.41	157287.88	57114.45	96826.59	3346.86

összes erdőterületéből								Az erdőbirtokhoz tartozó			
a tulajdonos jogi minősége szerint								az 1879. évi XXXI. t.-cz. 17. §. alá tartozó összes erdőterület	a 17. §. alá nem tartozó erdő	egyéb termékeny terület	termékeny terület
állami erdő	törvényhatósági és községi erdő	egyházi testületek erdeje	közalapítványi erdő	magán-alapítványi erdő	hitbizományi erdő	közbirtokossági erdő	részvénytársulati erdő				
kataszteri hold											
.	.	1320.96	.	.	.	314.76	.	1635.72	.	29.96	3.25
.	.	.	.	.	.	32.52	.	32.52	15.00	.	.
61.62	.	.	.	.	.	.	.	61.62	357.96	.	.
.	.	2769.90	.	.	.	120.20	.	2890.10	.	9.30	151.70
.	.	1016.20	.	.	.	165.75	.	1181.95	.	64.80	8.34
.	.	1661.20	.	.	.	106.50	.	1767.70	.	3.30	48.26
857.58	37.78	11083.17	556.00	.	4533.05	2251.74	.	19319.32	24743.56	289.52	384.16
.	.	.	.	.	.	.	.	.	26.56	.	.
.	.	.	.	.	.	.	.	.	240.29	.	.
.	.	.	.	.	.	.	.	.	35.71	.	.
.	.	.	.	.	.	.	.	.	1.83	.	.
.	.	.	.	.	.	.	.	.	304.39	.	.
.	.	2.28	.	.	81.66	.	.	83.94	.	.	.
.	1155.78	616.86	.	.	.	.	10.44	1783.08	184.65	18.99	12.34
.	1155.78	619.14	.	.	81.66	.	10.44	1867.02	184.65	18.99	12.34


## s i t é s.

.	1018.32	11691.30	1124.44	.	.	21580.33	.	35414.39	17920.81	138.44	249.41
.	0.74	4240.23	.	.	20418.88	2042.45	6.65	26708.95	5299.30	605.91	296.52
.	31.41	3849.43	2772.84	.	.	2248.10	28.13	8929.91	16595.58	128.46	64.07
857.58	37.78	11083.17	556.00	.	4533.05	2251.74	.	19319.32	24743.56	289.52	384.16
.	.	.	.	.	.	.	.	.	304.39	.	.
.	1155.78	619.14	.	.	81.66	.	10.44	1867.02	184.65	18.99	12.34
857.58	2244.03	31483.27	4453.28	.	25033.59	28122.62	45.22	92239.59	65048.29	1181.32	1006.50



A kir. erdő- felügyelőség és törvényhatóságok neve	A kir. erdőfelügyelőség							
	talajminőség szerint					fanemek szerint		
	véderdő	futo- homon- kon álló erdő	feltétlen erdőtala- lon álló erdő	nem fel- tétlen erdőtala- lon álló erdő	összesen	tölgy- erdő	bük- és más lomb- erdő	fenyő- erdő
<b>A győri kir. erdőfelügyelőség erdőterülete összesen.</b>								
I. Győr szab. kir. város . . . . .			126,92		126,92		126,92	
			100,00		100,00		100,00	
II. Komárom szab. kir. város . . . . .				14,20	14,20		14,20	
				100,00	100,00		100,00	
III. Győr vármegye . . . . .	2794,35	9635,71	8062,42	20492,48	8401,99	11708,29	382,20	
%	13,64	47,03	39,34	100,00	41,00	57,14	1,86	
IV. Komárom vármegye . . . . .	866,94	2304,92	45673,09	10830,24	59675,19	44362,62	14622,77	689,80
%	1,44	3,86	76,54	18,16	100,00	47,34	24,50	1,16
V. Moson vármegye . . . . .			7686,64	10823,47	18510,11	4775,99	13663,22	70,90
%			41,53	58,47	100,00	25,80	73,82	0,37
VI. Veszprém vármegye . . . . .	1946,10	2750,63	117655,74	34935,41	157287,88	57114,43	96826,59	3346,86
%	1,28	1,74	74,80	29,23	100,00	36,32	61,56	2,12
összesen	2813,04	7849,90	180778,10	64665,74	256106,78	114655,03	136961,99	4489,76
%	1,10	3,06	70,59	25,25	100,00	44,77	53,48	1,75

és törvényhatóságok összes erdőterületéből								Az erdőbirtokhoz tartozó			
a tulajdonos jogi minősége szerint								az 1879. évi XXXI. t.-cz. 17. §. alá tartozó összes erdőterület	a 17. §. alá nem tartozó erdő	egyéb termékeny terület	termékellen terület
állami erdő	törvényhatósági és községi erdő	egyházi testületek erdeje	közalapítványi erdő	magánalapítványi erdő	hitbizományi erdő	közbirto-kossági erdő	részvény-társulati erdő				
kataszteri hold											
.	121.67	4.63	.	.	.	.	.	126.30	0.62	.	.
.	96.06	3.15	.	.	.	.	.	99.21	0.79	.	.
.	14.20	.	.	.	.	.	.	14.20	.	.	.
.	100.00	.	.	.	.	.	.	100.00	.	.	.
.	155.56	8553.74	823.00	.	.	169.42	.	9701.72	10790.76	178.20	25.82
.	0.76	41.75	4.02	.	.	0.82	.	47.35	52.65	.	.
2617.95	488.45	8087.80	.	.	23094.89	2878.03	1.50	37168.62	22506.57	327.57	441.23
4.38	0.82	13.55	.	.	38.70	4.83	0.00	62.28	37.72	.	.
224.90	1565.41	1907.91	.	.	5731.10	489.52	3.80	9922.64	8581.47	864.67	431.88
1.21	8.46	10.32	.	.	30.96	2.64	0.02	53.61	46.39	.	.
857.58	2244.03	31483.27	4453.28	.	25033.59	28122.62	45.22	92239.59	65048.29	1181.32	1006.50
0.55	1.48	20.01	2.83	.	15.91	17.70	0.02	58.45	41.55	.	.
3700.43	4589.32	50037.35	5276.28	.	53859.58	31659.59	50.52	149173.07	106933.71	2551.76	1905.43
1.44	1.78	19.58	2.06	.	21.02	12.23	0.02	58.13	41.87	.	.



XXI.

A földművelésügyi magy. kir. miniszterium közvetlen felügyelete alá helyezve.

Fiume város és kerülete.

1851

1866

A törvényhatóság, járás és erdővel bíró község neve	A törvényhatóság, járás és község							
	talajminőség szerint					fajnevek szerint		
	véderdő	futó- homon- kon álló erdő	feltétlen erdőtala- jon álló erdő	nem fel- tétlen erdőtala- jon álló erdő	összesen	tölgy- erdő	bükk- és más lomb- erdő	fenyő- erdő
	kataszteri hold							
Fiume város és kerülete . . . . . Lélekszám: 2944; terület: 3401 k. h. %			1185.00		1185.00	114.00	1071.50	
			100.00		100.00	9.62	90.38	

összes erdőterületéből								Az erdőbirtokhoz tartozó			
a tulajdonos jogi minősége szerint								az 1879. évi XXXI. t.-cz. 17. §. alá tartozó összes erdőterület	a 17. §. alá nem tartozó erdő	egyéb termékeny terület	termékellen terület
állami erdő	törvényhatósági és községi erdő	egyházi testületek erdeje	közalapítványi erdő	magánalapítványi erdő	hitbizományi erdő	közbirtokossági erdő	részvénytársulati erdő				
kataszteri hold											
	1076.00							1076.00	109.00		
	90.80							90.80	9.20		





Magyarország erdőterülete összesen.

1851

1866

A kir. erdőfelügyelőségi kerületek neve	A kir. erdőfelügyelőségi							
	talajminőség szerint					fanemek szerint		
	véderdő	futo- homon- kon álló erdő	feltétlen erdőtala- jon álló erdő	nem fel- tétlen erdőtala- jon álló erdő	összesen	tölgy- erdő	bük- és más lomb- erdő	fenyő- erdő
1. Budapesti kir.erdőfelügyelőség	5155.83 1.49	133388.63 38.42	159815.68 46.03	48831.94 14.06	347192.10 100.00	117658.17 33.89	228470.42 65.80	1063.51 0.31
2. Nyitrai » »	10687.53 1.97	10430.63 1.93	478036.97 88.26	42439.22 7.84	541594.35 100.00	170202.80 31.43	266527.37 9.21	104864.18 19.36
3. Turócz-szt-mártoni kir. erdőf.	54154.70 8.13	.	581192.81 87.24	30839.65 4.63	666187.16 100.00	23200.28 3.48	195479.56 29.34	447507.32 67.18
4. Besztercebányai » »	26623.63 4.40	.	577341.04 95.44	937.72 0.16	604902.39 100.00	284709.47 47.07	175590.11 29.03	144602.81 23.90
5. Miskolczi kir.erdőfelügyelőség	5669.89 0.86	.	647062.97 99.00	928.81 0.14	653661.67 100.00	328247.91 50.22	230607.73 35.28	94806.03 14.50
6. Kassai » »	12804.50 1.88	.	615106.72 90.26	53589.92 7.86	681501.14 100.00	134982.98 19.80	276955.79 40.63	269562.37 39.57
7. Ungvári » »	8770.10 1.06	.	694694.02 84.07	122768.67 14.87	826232.79 100.00	182875.53 22.13	602398.76 72.91	40958.50 4.96
8. Máramaros-szigeti kir erdőf.	90221.11 9.27	.	844256.46 86.76	38660.68 3.97	973138.25 100.00	63018.32 6.48	572015.15 58.78	338104.78 34.74
9. Debreczeni » »	3656.89 1.13	7273.56 2.25	180713.11 55.95	131346.34 40.67	322989.90 100.00	211023.38 65.32	111947.67 34.68	18.85 0.00
10. Nagyváradi » »	22051.32 3.13	.	556705.45 79.01	125875.55 17.86	704632.32 100.00	349975.66 49.67	328718.66 46.65	25938.00 3.68
11. Kolozsvári » »	17973.22 2.13	.	823495.91 97.87	27.00 0.00	841496.13 100.00	194282.71 23.08	357388.68 42.35	289829.74 31.57
12. Maros-vásárhelyi » »	87497.60 9.20	.	860290.54 90.43	3524.27 0.37	951312.41 100.00	57297.28 6.02	325394.16 34.21	568620.87 59.77
13. Brassói » »	123376.57 14.11	1180.40 0.14	737023.18 84.35	12309.44 1.40	873889.59 100.00	148836.22 17.03	577015.73 66.04	148037.64 16.93
14. Szébeni » »	53603.34 8.09	.	485351.24 73.21	123990.00 18.70	662944.58 100.00	187013.40 28.21	316786.90 47.78	159144.28 24.01
15. Dévai » »	173509.13 18.12	.	705603.39 73.69	78464.23 8.19	957576.75 100.00	294222.32 30.73	554146.15 57.87	109208.28 11.40
16. Temesvári » »	57389.44 5.42	8.00 0.00	841645.80 79.51	159523.40 15.07	1058566.64 100.00	327447.25 30.93	707295.33 66.82	23824.06 2.25
17. Szegedi » »	3652.06 3.21	29902.56 26.30	30430.57 26.76	49732.49 43.73	113717.68 100.00	38985.33 34.29	74732.35 65.71	.
18. Pécsi » »	3148.55 0.73	4007.39 0.92	179352.48 41.29	247843.08 57.06	434351.50 100.00	204926.68 47.18	217877.40 50.16	11547.42 2.66

kerületek összes erdőterületéből								Az erdőbirtokhoz tartozó			
a tulajdonosi jogi minősége szerint								ar 1879. évi XXXI. t.-cz. 17. §. alá tartozó összes erdőterület	a 17. §. alá nem tartozó erdő	egyéb termékeny terület	termékellen terület
állami erdő *	törvényhatósági és községi erdő	egyházi testületek erdeje	közalapítványi erdő	magánalapítványi erdő	hízbizományi erdő	közbirto-kossági erdő	részvény-társulati erdő				
k a t a s z t e r i h o l d											
28930.29 8.33	20967.96 6.04	48551.54 13.98	13527.45 3.90	.	23996.26 6.91	31342.95 9.03	.	167316.45 48.19	179875.65 51.81	6107.49 .	2207.91 .
43334.67 8.00	45905.38 8.47	49486.31 9.13	7907.54 1.46	.	79254.77 14.63	65930.51 12.19	.	291819.18 53.88	249775.17 46.12	8919.66 .	3847.80 .
93813.27 14.08	32814.13 4.93	3417.43 0.51	14559.30 2.18	104.88 0.02	12223.39 1.83	217240.22 32.61	166.06 0.02	374338.68 56.19	291848.48 43.81	22754.87 .	6318.50 .
162057.20 26.80	64811.12 10.71	41702.99 6.89	5331.97 0.88	35.76 0.01	44882.74 7.42	42707.85 7.06	4081.69 0.67	365611.32 60.44	239291.07 39.56	17832.09 .	2051.57 .
46271.65 7.08	39246.74 6.00	56408.04 8.63	690.00 0.11	51.75 0.01	158000.90 24.17	50126.00 7.87	39310.28 6.01	390105.30 59.68	263556.31 40.32	11926.50 .	4413.98 .
41211.08 6.04	127442.71 18.72	46217.66 6.78	1882.75 0.28	1195.19 0.17	46668.82 6.85	65580.97 9.62	5232.68 0.77	335431.80 49.23	346069.34 50.77	15593.67 .	3325.09 .
169528.60 20.52	39984.53 4.84	11588.12 1.40	558.83 0.07	.	223031.85 26.99	88543.65 10.72	2776.00 0.33	536011.60 64.87	290221.19 35.13	5291.45 .	1805.13 .
442329.18 45.46	90754.34 9.32	5395.22 0.55	.	75.00 0.01	.	200756.21 20.63	3.41 0.00	739313.36 75.97	233824.89 24.03	23630.12 .	996.34 .
41593.54 12.88	64123.63 19.85	4004.11 1.27	.	536.73 0.16	3131.82 0.96	18603.47 5.75	24.75 0.00	132017.85 40.87	190972.05 59.13	5506.71 .	2089.20 .
10941.12 1.55	20292.98 2.88	295933.88 42.00	.	2273.69 0.32	6973.82 0.99	56828.84 8.07	6153.20 0.87	399397.53 56.68	305234.79 43.32	28866.15 .	3361.55 .
98008.13 11.65	344192.24 40.90	16364.06 1.94	21164.15 2.48	965.00 0.11	4868.72 0.58	126426.58 15.03	35.47 0.00	612024.35 72.89	229471.78 27.31	9794.85 .	1640.53 .
73608.93 7.74	360355.46 37.88	35167.84 3.70	.	.	.	257077.45 27.02	73.04 0.01	726282.72 76.35	225029.69 23.85	2404.48 .	271.80 .
35704.83 4.08	560280.43 64.07	19585.30 2.25	.	11.55 0.00	454.46 0.05	86581.68 9.91	1.00 0.00	702619.05 80.36	171270.54 19.84	6492.71 .	1586.01 .
94414.78 14.23	273866.55 41.29	30331.18 4.58	41.26 0.06	5251.71 0.78	20838.50 3.14	119612.31 18.04	.	544356.39 82.12	118588.29 17.88	10310.33 .	1721.22 .
195899.69 20.46	217098.33 22.67	5160.46 0.54	2097.37 0.22	818.80 0.09	5446.30 0.57	107896.29 11.26	2479.13 0.26	536896.37 56.07	420680.38 43.93	2702.88 .	1568.28 .
394242.16 37.24	265846.39 25.11	7325.29 0.69	19109.82 1.81	.	.	950.28 0.09	193570.25 18.29	881044.09 83.23	177522.55 16.77	3722.41 .	2806.88 .
35065.43 30.84	21347.28 18.75	18397.54 16.18	0.52 0.00	.	1952.35 1.72	1182.12 1.04	235.85 0.32	78181.39 68.75	35536.29 31.25	2434.94 .	4453.48 .
.	5318.57 1.22	56130.61 12.92	22603.34 5.20	.	122557.58 28.22	38672.89 8.90	.	245282.99 56.47	189068.51 43.53	26588.09 .	11423.09 .

A kir. erdőfelügyelési kerületek neve	A kir. erdőfelügyeléségi							
	talajminőség szerinti					fanemek szerinti		
	véderdő	futó- homo- kon álló erdő	feltétlen erdőtala- jon álló erdő	nem fel- tétlen erdőtala- jon álló erdő	összesen	tölgy- erdő	bükk- és más lomb- erdő	fenyő- erdő
19. Szombathelyi kir. erdőfelügy.	5204.07	1541.02	268653.30	359465.26	634863.85	221312.61	229891.49	183659.55
%	0.82	0.25	42.31	56.62	100.00	34.88	36.21	28.91
20. Győri kir. erdőfelügyeléség	2813.04	7849.90	180778.10	64665.74	256106.78	114655.03	136961.99	4489.76
%	1.10	3.06	70.59	25.35	100.00	44.77	53.48	1.75
21. Fiume város és kerülete			1185.00		1185.00	114.00	1071.00	
%			100.00		100.00	9.62	90.38	
Magyarorsz. erdőterülete összesen	767962.54	195582.09	10448734.74	1695673.41	13108042.78	3654987.33	6487267.40	2965788.05
%	5.86	1.49	79.72	12.93	100.00	27.88	49.49	22.63
A terület hektároiban	441962.26	112557.21	6013248.20	975910.85	7543678.62	2103445.11	3733422.46	1706811.05

kerületek összes erdőterületéből										Az erdőbirtokhoz tartozó			
a tulajdonos jogi minősége szerint										az 1879. évi XXXI. t.-cz. 17. §. alá tartozó összes erdőterület	a 17. §. alá nem tartozó erdő	egyéb termékeny terület	terméketlen terület
állami erdő	törvényhatósági és községi erdő	egyházi testületek erdeje	közalapítványi erdő	magánalapítványi erdő	hitbizományi erdő	közbirtokossági erdő	részvénytársulati erdő						
kataszteri hold													
	32212.15 5.07	48380.80 7.62	2165.00 0.39	34.81 0.01	149471.12 22.78	73838.81 12.29	190.60 0.03	306593.29 48.29	328270.36 51.71	2479.94	2254.89		
3700.43 1.14	4589.33 1.73	50037.35 19.58	5276.28 2.06		53859.58 21.02	31659.59 12.35	50.32 0.02	149173.07 58.25	106933.71 41.73	2551.76	1905.43		
	1076.00 90.80							1076.00 0.80	109.00 9.26				
2010654.78 15.33	2632526.24 20.09	849585.07 6.18	117215.40 0.89	11354.87 0.09	957612.78 7.27	1681558.97 12.86	254384.03 0.94	8514892.71 64.93	4593150.04 35.05	215911.19	60048.68		
1157131.83	1515018.85	488936.55	67457.46	6534.72	551106.16	967737.19	146398.01	4900320.77	2643357.85	124256.89	34558.01		





## Horvát-Szlavonország.

Törvényhatóságok: *Belovár-Kőrös vármegye, Lika-Krbava vármegye, Modrus-Fiume vármegye, Pozsega vármegye, Szerém vármegye, Varasd vármegye, Verőcze vármegye és Zágráb vármegye.*

A törvényhatóság neve	A törvényhatóságok							
	talajminőség szerint					fajnevek szerint		
	véderdő	futó- homon- kon álló erdő	feltétlen erdőtala- jon álló erdő	nem fel- tétlen erdőtala- jon álló erdő	összesen	tölgy- erdő	bükk- és más lomb- erdő	fenyő- erdő
<b>Horvát-Szlavonország.</b>								
Belovár-Kőrös vármegye		42900.00	278434.00	321334.00	71198.00	249701.00	435.00	
%		13.35	86.65	100.00	21.53	77.71	0.76	
Lika-Krbava vármegye	454.00	360930.00	102000.00	463384.00	14440.00	362735.00	86209.00	
%	0.10	77.89	22.01	100.00	3.12	78.28	18.60	
Modrus-Fiume	29608.00	334872.00	1031.00	365511.00	1273.00	159184.00	205054.00	
%	8.10	91.62	0.28	100.00	0.35	43.55	56.10	
Pozsega	32516.00	221775.00	91487.00	345778.00	99107.00	243831.00	2840.00	
%	9.41	64.13	26.46	100.00	28.66	70.52	0.82	
Szerém		35678.00	195240.00	230918.00	185378.00	455.40		
%		15.45	81.52	100.00	80.28	19.72		
Varasd	20.00	128500.00	30032.00	158552.00	26506.00	127599.00	4447.00	
%	0.01	81.05	18.94	100.00	16.72	80.45	2.85	
Verőcze	160.00	45.00	167733.00	149186.00	317124.00	104679.00	212445.00	
%	0.60	0.01	52.90	47.04	100.00	33.01	66.99	
Zágráb	150.65	103910.00	352665.00	456725.00	82014.00	371062.00	3649.00	
%	0.63	22.75	77.22	100.00	17.95	81.25	0.80	
összesen	62454.00	499.00	1396298.00	1200075.00	2659326.00	584595.00	1772097.00	302634.00
%	2.35	0.02	52.50	45.13	100.00	21.99	66.63	11.38
A terület hektároiban	35942.28	287.17	803569.50	690643.16	1530442.11	336434.42	1019841.82	174165.87

## összes erdőterületéből

a tulajdonos jogi minősége szerint								összesen	Magánosok tulajdonában levő erdő
állami erdő	törvényhatósági és községi erdő	egyházi testületek erdeje	köz-alapítványi erdő	magán-alapítványi erdő	hit-bizományi erdő	vagyonszociális és köz-birtokos-sági erdő	rész-vény-társulati erdő		
k a t a s z t e r i h o l d									
74780.00	33649.00	1972.00	.	.	.	185372.00	212.00	295985.00	25349.00
23.27	10.47	0.61	.	.	.	7.69	0.07	92.11	7.89
171995.38	52023.42	.	.	.	.	239365.00	.	463384.00	.
37.12	11.22	.	.	.	.	51.66	.	100.00	.
96204.00	2612.00	679.00	.	.	.	187931.00	.	287426.00	78085.00
26.32	0.71	0.18	.	.	.	51.41	.	78.42	21.38
51966.00	6023.00	501.00	.	.	.	126346.00	33184.00	218022.00	127756.00
15.03	1.74	0.14	.	.	.	36.54	9.60	63.05	36.95
66874.00	.	11114.00	.	.	.	130538.00	.	208526.00	22392.00
28.96	.	4.81	.	.	.	56.53	.	90.30	9.70
400.00	2263.00	8504.00	.	.	.	27722.00	61.00	38950.00	119602.00
0.25	1.43	5.36	.	.	.	17.48	0.04	24.56	75.44
.	190.00	30773.00	.	.	.	41430.00	.	72393.00	244731.00
.	0.06	9.70	.	.	.	13.07	.	22.83	77.40
46799.00	179946.00	10381.00	.	.	.	162734.00	.	399860.00	56865.07
10.25	39.40	2.27	.	.	.	35.63	.	87.55	12.45
509018.58	*276708.42	**63924.00	.	.	.	1101438.00	33457.00	1984546.00	674780.00
19.14	10.39	2.43	.	.	.	41.41	1.25	74.62	25.38
292940.19	159245.70	36788.26	.	.	.	633877.57	19254.50	1142106.22	388335.89

\*) Ez összegből 12809 k. hold a sz. kir. és önálló városokra esik.

\*\*) A közalapítványi erdők az egyházi testületek erdejével együtt vannak kimutatva.



A magyar állam erdőterülete összesen.

1851

1866



Az ország neve	Az összes							
	talajminőség szerint					fajnemek szerint		
	véderdő	futó-homokon álló erdő	feltétlen erdőtalajon álló erdő	nem feltétlen erdőtalajon álló erdő	összesen	tölgy-erdő	bükk-és más lomb-erdő	fenyő-erdő
Magyarország . . . . .	767962.54	195582.09	10448734.74	1695763.41	13108042.78	3654987.33	6487267.40	2965788.05
%	5.86	1.49	79.72	12.93	100.00	27.88	49.49	22.63
Horvát és Szlavonország . . . . .	62454.00	499.00	1396298.00	1200075.00	2659326.00	584595.00	1772097.00	302634.00
%	2.33	0.02	52.50	45.13	100.00	21.99	66.63	11.38
A magy. áll. erdőterülete összesen . . . . .	830416.54	196081.09	11845032.74	2895838.41	15767368.78	4239582.33	8259364.40	3268422.05
%	5.27	1.24	75.12	18.37	100.00	26.89	52.38	20.73
A terület hektároiban . . . . .	477904.54	112844.38	6816817.80	1666554.01	9074120.73	2439879.53	4753264.28	1880976.92

## erdőterületből

a tulajdonos jogi minősége szerint									
állami erdő	törvényhatósági és községi erdő	egyházi testületek erdeje	köz-alapítványi erdő	magán-alapítványi erdő	hit-bizományi erdő	köz-birtokossági illetőleg vagyonköz-ségi erdő	rész-vénytár-sulati erdő	Az 1879. évi XXXI. L-czikk 17. §-a alá tartozó, illetőleg nem magán-erdőbirtokok tulajdonát képező erdő összesen	Az 1879. évi XXXI. L-czikk 17. §-a alá nem tartozó, illetőleg magán-erdőbirtokok tulajdonát képező erdő összesen
k a t a s z t e r i h o l d									
2010654.78 15.33	2632526.24 20.09	849585.67 6.48	117215.40 0.89	11354.87 0.09	957612.78 7.27	1681558.97 12.86	254384.03 1.94	8514892.74 64.95	4593150.04 35.05
509018.28 19.14	*276708.42 10.39	**63924.00 2.43				1101438.00 41.41	33457.00 1.25	1984546.00 74.62	674780.00 25.38
2519673.36 15.98	2909234.66 18.45	913509.67 5.79	117215.40 0.74	11354.87 0.07	957612.78 6.07	2782996.97 17.65	287841.03 1.83	10499438.74 66.58	5267930.04 33.42
1450072.02	1674264.55	525724.81	67457.46	6534.72	551106.16	1601614.76	165652.51	6042426.89	3031693.74

\*) Ez összegekből 12809.00 k. hold a szab. kir. és önnálló városokra esik.

\*\*) A közalapítványi erdők az egyházi testületek erdejével együtt vannak kimutatva.



## Betűsoros mutató.

	Lap
<b>1. Kir. erdőfelügyelőségek.</b>	
Besztercebányai kir. erdőfelügyelőség	184
Budapesti kir. erdőfelügyelőség	40
Brassói kir. erdőfelügyelőség	554
Debreczeni kir. erdőfelügyelőség	382
Dévai kir. erdőfelügyelőség	640
Győri	886
Kassai kir. erdőfelügyelőség	278
Kolozsvári kir. erdőfelügyelőség	486
Máramaros-Szigeti kir. erdőfelügyelőség	350
Maros-vásárhelyi kir. erdőfelügyelőség	525
Miskolci kir. erdőfelügyelőség	222
Nagyvárad kir. erdőfelügyelőség	434
Nyitrai kir. erdőfelügyelőség	94
Pécsi kir. erdőfelügyelőség	762
Szebeni kir. erdőfelügyelőség	596
Szegedi	714
Szombathelyi kir. erdőfelügyelőség	854
Temesvári kir. erdőfelügyelőség	682
Turóc-szent-mártoni kir. erdőfelügyelőség	142
Úngvári kir. erdőfelügyelőség	330

## 2. Magyarország törvényhatóságai.

Abauj-Torna vármegye	228—278
Alsó-Fehér vármegye	558—596
Arad sz. kir. város	600—640
Arad vármegye	602—640
Árva vármegye	98—142
Bács-Bodrog vármegye	688—714
Baja törv. j. fel. város	686—714
Baranya vármegye	720—762
Bars vármegye	46—94
Békés vármegye	388—434
Bereg vármegye	82—330
Beszterce-Naszód vármegye	412—486
Bihar vármegye	392—434
Borsod vármegye	188—222
Brassó vármegye	528—554
Budapest székes-főváros	2—40
Csanád vármegye	696—714
Csik vármegye	492—524
Csongrád vármegye	700—714
Debreczen sz. kir. város	354—382
Esztergom vármegye	4—40
Fejér vármegye	8—40

	Lap
Fiume város. és kerülete	890—896
Fogarás vármegye	532—554
Gömör és Kis-Hont vármegye	198—222
Győr sz. kir. város	858—886
Győr vármegye	860—886
Hajdu vármegye	356—382
Háromszék vármegye	538—554
Heves vármegye	216—222
Hódmezővásárhely t. j. fel. város	686—714
Hont vármegye	148—184
Hunyad vármegye	616—640
Jász-Nagy-Kun-Szolnok vármegye	14—40
Kassa sz. kir. város	226—278
Kecskemét t. j. fel. város	2—40
Kis-Küküllő vármegye	570—596
Kolozsvár sz. kir. város	440—486
Kolozs vármegye	450—486
Komárom sz. kir. város	858—886
Komárom vármegye	866—886
Krassó-Szörény vármegye	646—682
Liptó vármegye	106—142
Máramaros vármegye	334—350
Maros-Torda vármegye	498—524
Maros-Vásárhely sz. kir. város	490—524
Moson vármegye	872—886
Nagy-Küküllő vármegye	544—554
Nagyvárad t. j. fel. város	386—434
Nógrád vármegye	160—184
Nyitra vármegye	58—94
Pancsova t. j. fel. város	686—714
Pécs sz. kir. város	718—762
Pest-Pilis-Solt-Kis-Kun vármegye	20—40
Pozsony sz. kir. város	44—94
Pozsony vármegye	80—94
Sáros vármegye	242—278
Selmecz- és Belsőbánya sz. kir. város	146—184
Somogy vármegye	736—762
Sopron sz. kir. város	766—854
Sopron vármegye	768—854
Szabadka sz. kir. város	686—714
Szabolcs vármegye	358—382
Szatmár-Németi sz. kir. város	354—382
Szatmár vármegye	366—382
Szeben vármegye	578—585
Szeged sz. kir. város	686—714
Székesfejérvár sz. kir. város	2—40
Szepes vármegye	264—278

	Lap
Szilágy vármegye .....	420–434
Szolnok-Doboka vármegye .....	466–486
Temesvár sz. kir. város .....	644–682
Temes vármegye .....	670–682
Tolna vármegye .....	756–762
Torda-Aranyos vármegye .....	586–596
Torontál vármegye .....	704–714
Trencsén vármegye .....	112–142
Turóc vármegye .....	136–142
Udvarhely vármegye .....	512–524
Úgocsa vármegye .....	346–350
Ujvidék sz. kir. város .....	686–714
Ung vármegye .....	296–330
Vas vármegye .....	782–854
Versecz t. j. fel. város .....	644–682
Veszprém vármegye .....	876–886

	Lap
Zala vármegye .....	818–854
Zemplén vármegye .....	306–3 0
Zólyom vármegye .....	176–184
Zombor sz. kir. város .....	686–714

### 3. Horvát-Szlavonország törvényhatóságai.

	Lap
Belovár-Kőrös vármegye .....	900
Lika-Krbava vármegye .....	900
Modrus-Fiume vármegye .....	900
Pozsega vármegye .....	900
Szerém vármegye .....	900
Varasd vármegye .....	900
Verőce vármegye .....	900
Zágráb vármegye .....	900











