



DR. BEDŐ
ALBERT.
A MAGYAR
ÁLLAM
ERDŐSÉGEI-
NEK
GAZDASÁGI
ÉS
KEZELÉSI
LEÍRÁSA.

I. KÖTET.
ÁLTALÁNOS
ERDÉSZETI
VIZONYOK.



12









A

MAGYAR ÁLLAM ERDŐSÉGEINEK

GAZDASÁGI ÉS KERESKEDELMI

LEIRÁSA.

KIADJA:

DARÁNYI IGNÁCZ

FÖLDMIVELÉSÜGYI MAGY. KIR. MINISZTER.

SZERZŐ:

DR. BEDŐ ALBERT

ÁLLAMTITKÁR, ORSZÁGOS FŐERDŐMESTER; A MAGY. TUD. AKADÉMIA LEV. TAGJA; AZ OSZTR. CSÁSZ. LIPÓT- ÉS VASKORONA-REND S A FRANCZIA BECSÜLTRENDŐ LOVAGJA; A BELGA KIR. LIPÓTHENDI KÖZÉPKERESZTSE ÉS A JAPÁN CSÁSZ. FELRELO NAI RENDJÉNEK TAGJA; SELMECZ- ÉS BÉLABÁNYA SZAB. KIR. BÁNYAVÁROS S UNGVÁH VÁROS DISZPOLGÁBÁ; A MAGYAR ORNITHOLOGIAI KÖZPONT, AZ OSZTRÁK BIHODALMI-, A HORVÁT-SZLAVONORSZÁGI- ÉS A GÁCSORSZÁGI ERDÉSZETI EGYESÜLETET TISZTELETBELI TAGJA

I. KÖTET.

ÁLTALÁNOS ERDÉSZETI VISZONYOK
AZ ÁLLAM ÖSSZES ERDŐSÉGEINEK ÁTNÉZETI TÉRKÉPÉVEL.



MÁSODIK KIADÁS.

BUDAPEST, 1896.

MAGYAR NYOMDA, VIII. JÓZSEF-UTCA 43.



Az írói jog fenntartva.

1851

1866

Kegyelmes Ur!)*

Az 1885. évi országos kiállítás alkalmából azzal méltóztatott Excellenciád megbizni, hogy figyelemmel azon szerves intézkedésekre, melyek az erdészeti közigazgatás kezelésében s az államerdők gazdasági ügyeinek intézésénél az 1879. évi XXXI. törvényczikkben foglalt erdőtörvény alapján az 1880-ik évtől kezdve foganatosítva lettek, valamint az időközben befejezett általános kataszteri munkálatokra, a magyar birodalom erdőségeiről egy oly gazdasági és kereskedelmi leírást készitsek, mely az állam közvetlen tulajdonában levő kincstári erdőkre nézve, a mai tényleges viszonyoknak megfelelően, hasonló legyen azon művemhez, mely a párisi nemzetközi kiállítás alkalmából 1878-ban lett közrebocsátva; hazánk összes többi erdőségeire vonatkozólag pedig tartalmazza azon általános szakbeli adatokat, melyek alapján a magyar birodalom erdőségeinek viszonyairól, az eddig műszakilag megismerhetett helyzet bemutatásával, bárki által megbizható tájékozás legyen szerezhető.

A feladat erdőgazdaságunk mai állapotának megismertetését czélozta s én annál nagyobb örömmel óhajték annak minden irányra kiterjedőleg megfelelni, mert hosszú szolgálatom ideje alatt nekem is szünet nélküli óhajtasomat képezte a magyar állam erdőgazdasági viszonyairól és erdőségeiről oly szakbeli leírással birni, mely erdészetünk országos helyzetét teljesen feltárva, kellő tájékozást adjon azon irányra, melyet gazdálkodásunk körében követni kell.

A lehetőség erre csak most lett megadva, midőn az erdőtörvény alapján létesített szerves intézkedések foganatosíthatóvá tették azon alapmunkálatokat, melyek egy ily mű létrejöttéhez szükségesek. Ugyancsak most készült el az erdőkataszter is, melynek munkálataiban a pénzügyminiszter ur felkérésére mint a kormány szakértő képviselője dolgoztam,

*) E mű első kiadása az 1885. évi országos kiállítás alkalmából jelent meg s gróf Széchenyi Pál akkori földművelés-, ipar- és kereskedelemügyi miniszter ur megbízásából lett írva.

mi szintén kötelességemmé tette az erdők tiszta jövedelme iránt adott javaslataim megtehetősehez azon gazdasági tényezők vizsgálatát és megállapítását, melyek jelen munka számára is használható adatokat szolgáltatottak.

A folyó évi országos kiállítás a magyar culturalis életnek egyik emlékezetes időpontját képezi, s én nem kevésbé örvendek azon, hogy éppen ezen időben terjeszthetem elő Excellentiád megbízásából a magyar állam erdőségeinek azon leírását, mely erdőgazdaságunk jelen állapotának hű képét adja s egyszersmind tanuságot tesz arról is, hogy hazánk földművelésének erdészeti ága, a művelt és haladó nemzetek erdőgazdaságának körében, az általános országos kiállítás idejében a fejlődés mily fokával jelenhetik meg.

Hivatása e munkának, hogy az erdők ügye iránt érdeklődőkkel megismertesse mindazt, a mi azokról eddig hivatalos uton megállapítható és szakbeli szolgálatom ideje alatt tapasztalható volt, s mi az erdő-törvény végrehajtása körül történt. Én pedig kötelességemhez hiven, elmondom erdőgazdasági viszonyainkról azt, a mi a valóságnak megfelel, habár fájdalommal kell is elismernem, hogy ez az ország anyagi ereje felől közvéleményszerűen táplált szép remények egyik forrását jóval szegényebbé teszi azon bőségnél, melylyel az hitünk szerint eddig birni látszott. A hibák és mulasztások orvoslására azonban, erdő-törvényünk erélyes és gondos alkalmazásával, most már megvan a lehetőség és szerencsére még nem éppen az utolsó órában, de eléggé korán arra, hogy közgazdasági és földművelési érdekeinknek e téren való kellő megóvását biztosítsuk.

E munka 3 kötetből s az állam összes erdőségeinek ezekhez tartozó átnézeti térképéből áll. Az első kötet erdőgazdaságunk általános viszonyainak ismertetéséhez szükséges leírást és az ezzel kapcsolatos azon kimutatásokat tartalmazza, melyek az állapotok megismerésére a gazdasági helyzet minőségének számokba foglalt kifejezésével adnak világos feleletet. A második kötet tartalmazza az erdők törzskönyvét, mely könnyebb használhatóság végett két részre van osztva és azt mutatja, hogy Magyarország mely községeinek határában mily nemű s mily talajon álló erdők vannak s hogy azok birtokczim szerint kiknek tulajdonát képezik. Horvát-Szlavon országra az ebbeli adatoknak egyes községek szerinti részletes ismertetését, miután ott a m. kir. kincstár tulajdonában nem levő erdők ügye autonom hatáskörben kezeltetik, mellőzendőnek ismertem és az általános viszonyokról való tájékozásra elegendőnek találtam, hogy a részletezés törvényhatóságok és illetve kerületek szerint adassék s hogy ezt a térképen a községek határában levő

erdők kitüntetése egészítse ki. A harmadik kötet a kincstári erdők leírását tartalmazza az 1881. évtől kezdve életbe lépet új szervezeti beosztás szerint s az 1878-ban kiadott művemben foglaltaknál még bővebb részletezéssel. A használt területi mértékegységet illetőleg meg kell még említenem, hogy a katasztralis hold volt használandó, miután Magyarországon ez a törvényes földmérték, a főbb számtételek azonban a külföldi olvasók könnyebb tájékozása végett az illető rovatokban hektárok szerint is kitüntetve lettek.

Az erdészeti viszonyok ismerői és a szakférfiak előtt tudva levő dolog, hogy ily művek adatainak megállapítása mily nehézségekkel jár; ezek pedig jelen esetben sem hiányoztak. — Szaktársaim és nevezetesen a központi erdőrendezősségi osztály ügybuzgó támogatása azonban lehetővé tette a kívánt anyagok gyűjtését és feldolgozását s midőn ezek saját viszonyainknak minőségét tárják előnkbe, egyszersmind az erdészet internacionális kérdéseinek is szolgálatot tesznek és tanuságát képezi annak, hogy Magyarország részéről e téren is a haladás útján kívánunk járni.

A mindent változtatá élet és fejlődés e könyv adatait is változtatni fogja, és én magam is kívánom, s míg hazám közszolgálatában állok, mindent meg is fogok tenni arra, hogy a változandóknak egyikét, erdeinknek s azok rongált részeinek állapotát jó talajunk termőképességének és a magyar állam érdekeinek megfelelően kedvezőbbre változtassam. Addig pedig, s azután is, szolgáljon e munka az erdészeknek és egyáltalában azoknak, kik hazánk közügyeit intézik, emlékeztetőül arra, hogy a magyar államnak, már éppen nincs sok erdeje, hogy azt, a mi van, kiváló gondnal kell ápolni és okszerűen használva fentartani, s hogy figyelemmel azon nagy jelentőségű befolyásra, melyet a jól kezelt nagy erdőbirtokok közművelődési és közgazdasági tekintetben gyakorolhatnak, a magyar állam érdekeire mindig hasznos leend a kincstári erdők állományának szaporítása.

Budapest, 1896.

Bedő Albert.

Kegyelmes Ur!

A magyar állam ezeréves fennállásának ünnepi évében, 1896-ban rendezett országos kiállítás alkalmából alakított erdészeti bizottság részéről tett s Excellentiád mélyen tisztelt hivatali előde, Festetics Andor gróf ur által elfogadott javaslat értelmében szükségesnek ismertetett, hogy „A magyar állam erdőségeinek gazdasági és kereskedelmi leírása“, melynek első kiadása 1885-ben jelent meg, újabb második kiadás által pótoltsék. Nagyméltóságod e javaslat fogantatását szintén szükségesnek ismervén, a feldolgozott anyagnak a második kiadásba leendő foglalását és kinyomatását elrendelni méltóztatott.

Excellentiádnak ezzel a nagybecsű intézkedésével lehetővé vált a magyar állam erdőségeiről s ezek közérdekű viszonyairól állami fennállásunk első ezeréves korszakának befejezése alkalmával azt a maradandó leírást örökül adni, mely arról fog tanuskodni, hogy államunk erdőgazdaságának állapota és fejlődése a sok küzdelemmel átélt első ezerév befejezésével milyen volt, s hogy milyen az a nemzeti ősvagyon, mely a jövő ezred éveinek első alapjául szolgál s a melynek további kezelésével Excellentiádnak haladásra hivatott bölcs kormányzata a második ezerév szerves alkotásait hazánk örök életének boldogítására megkezdi.

Ez az újabb kiadás az elsőnél lényegesen bővebb tartalommal jelenik meg, amennyiben az első kiadás három kötetéhez egy negyedik az állami kezelésbe vett községi és közbirtokossági erdők leírása csatoltatott abból a célból, hogy a kincstári erdővagyon mellett megismeressék még ezeknek a hazánkban kiválóan nagy jelentőséggel bíró erdőknek állapota is. És bár e leírás csakis azokról a községi és közbirt. erdőről szól-gáltat részletesebb tájékoztatást, melyek kezelése az államerdészet vezetése alatt történik, mégis, miután ezek az erdők az ország említett erdeinek kerek-számban harmadát képezik s hazánk mindenik vidékére kiterjednek, az ismer-tető kép, melyet elénkbe tárnak, egész jogosultsággal mondható olyannak, mely

a községek anyagi háztartásában nálunk jelentékeny hivatásra rendeltett községi erdők viszonyairól országos szempontból is megfelelő tájékozást ad. Az első kiadással szemben előforduló azok az eltérések, melyekről a táblázatok bevezető ismertetésben nincs említés téve, általában olyanok, melyek vagy a fejlődés, vagy a viszonyok természetszerű változásával következtek, avagy az első kiadás óta eltelt 10 év alatt lehetővé vált újabb felvételeknek felelnek meg.

Excellentiád engedélyével elismerő köszönetemet kívánom még ideírni az államerdészet összes tisztviselői részére, kik az ebben a könyvben foglalt adatok összegyűjtésében és feldolgozásában részint közvetlen, részint közvetve, valamint a német- és francia nyelvekre való fordítás és a nyomdai kiállítás körül résztvettek s itt különösen a központi erdőrendezőszéki osztály összes t. tagjainak.

Midőn végül a magyar államerdészet hálás köszönetét fejezném ki Excellentiádnak azért, hogy e terjedelmes munka kiadását állami életünk ezeréves fennállásának ünnepi éve alkalmából bölcs intézkedésével lehetővé tenni méltóztatott, azzal az óhajtással zárom be tiszteletteljes soraimat, hogy a magyar állam területén lévő erdők termésükkel s az ezek ügyeit szolgáló erdőtisztek buzgó munkásságukkal, Excellentiád céljainak is megfelelően, örök időkhöz át hathatós mértékben emeljék az államnak és összes népeinek jóllétét!

Budapest, 1896.

Bedő Albert.

TARTALOM.

	Lap
Előszó	III—X
Általános leírás	XI—XCIX
I. A magyar állam összes erdősegeinek talajára, fanemeire, fatermésére s az állam területéhez és népességéhez való arányára s az erdők kataszteri jóvedelmére vonatkozó általános adatok	1—9
II. A kir. erdőfelügyelőségek kerületi beosztása, a kerületekbe tartozó törvényhatóságok erdőterületének a tulajdonosok jogi minősége szerinti részletezésével	11—21
III. A magyar állam összes erdősegeinek fatermése fanem, üzemmód és termőhely szerint az 1882. évben megállapított adókataszteri adatok alapján	23—189
IV. A magyar állam területén lévő összes erdők átlagos évi fatermése az adókataszteri átlagos holdankénti fatermések szerint az erdőknek 1894. évi állapotára és kiterjedésére kimutatva	190—221
V. A magyar állam területén lévő összes erdők átlagos évi fatermése, a kincstári erdők 1885—1894. évi vágásaiból tényleg kiszállított és értékesített fahozamok s az átlagos fordataratok alapján kiszámítva	222—223
VI. A magyar állam területén lévő összes erdők átlagos évi fatermése az 1895. év végéig jóváhagyott üzemtervekből vett átlagos és holdankénti fatermések szerint	224—225
VII. Adatok az állabalkotó főfajoknak növekvéséről	227—246
VIII. Az egyes vidékek csapadék-mennyisége és léghőmérséke	247—249
IX. A magyar állam erdősegeinek magassági viszonyai	251—254
X. A magyar állam területén előforduló nevezetesebb hegysek és azok magasabb csúcsai	255—238
XI. Kimutatás azon csemetemennyiségekről, melyek a kopár területek befásítása céljából az állami erdőhatóságoknál fentartott csemetekertekből magánosoknak díjmentesen az 1885—1894. években kiadottak	260—261
XII. Azon erdőművelési és kezelési költségek, melyek a kataszteri tisztajóvedelem kiszámításánál az erdők bruttójóvedelméből levonattak	263—264
XIII. A magyar állam területén lévő marhaállomány állatnemek szerint és átszámítva egy darab számos szarvasmarhára	267—271
XIV. Budapest székes főváros fafogyasztása az 1885—1894. években	273—275
XV. A magyar állam összes erdőterményeinek árforgalma az 1885—1894. években	277—329
XVI. Fiume kikötő-város árforgalma erdőterményekben az 1885—1894. évekről	330—331
XVII. A vasutak és a Duna-gőzhajózási társaság faszükséglete az 1894. évi használat szerint	332—335
XVIII. A bánya-, kohó-, vasművek és üvegyárak által évenként fogyasztott faanyag	337—341
XIX. Vas és vasárúk, kőszén, barnaszén és koksz árforgalma az 1885—1894. években	343—344
XX. Az 1885—1894. években az ország nevezetesebb piaczaiban a helyi kisebb eladásoknál fennállott faárak alsó és felső határai	343—355
XXI. Kimutatás a határokban erdővel bíró és erdővel nem bíró községek számáról, csoportosítva az erdőterület nagysága, a szolgálmak fennállása és a tulajdonos jogi minősége szerint	356—367
XXII. A magyar vasutak és a Duna-gőzhajózási társaság által 1894-ben szállított erdőtermények mennyiségének kimutatása	369
XXIII. A magyar állam területén lévő közlekedési utak	371—373
XXIV. Kimutatás a rendelkezésre álló vagy szállításra felhasználható vizutakról	374—385
XXV. Kimutatás azon erdőterületekről, melyek 1894. év végén rendszeres vagy ideiglenes gazdasági tervek szerint kezelttek	386—403
XXVI. Állami erdőtiszték, erdészeti altiszték és szolgálk létszáma	405—407
XXVII. A törvényhatóságoknál rendszeresített, időközben betöltött s ezután még betöltendő erdőtisztai állomások kimutatása	409—414

	Lap
XXVIII. Kimutatás az 1894. év végéig hatóságilag felesketett erdészeti személyzetről	415—425
XXIX. Az erdei kihágási bíróságok által erdei lopásoknál a dolog értékének, károsításoknál és legeltetési kihágásoknál a kártérítési összegnek és hajtópénznek megszabására hivatalosan alkalmazott töértékek, illetőleg kártérítési összegek	427—467
XXX. Az erdészeti áthágásokért 1885—1894. években kiszabott pénzbüntetések	468—475
XXXI. Az erdei kihágásokért 1885—1894. években kiszabott pénzbüntetések	476—484
XXXII. A selmeczbányai m. kir. erdőakadémia eddigi erdészeti tanárainak és hallgatóinak létszáma	485—487
XXXIII. Kimutatás az 1880—1894. években Budapesten megtartott erdészeti államvizsgálatok eredményéről	489
XXXIV. Kimutatás az 1880—1894. években megtartott erdőőri szakvizsgálatok eredményeiről	490—493
XXXV. Az államerdészet 1896. évi költségvetése	495—499
XXXVI. Kimutatás a magyar állam területén elejtett vadakról, az 1885—1894. évig terjedő 10 évi átlag szerint	501—513
XXXVII. Kimutatás a magyar állam területén az 1885—1894. évig átlagosan elejtett vadak értékéről	515—516
XXXVIII. Az 1894-ik évben Budapesten fogyasztott vadhus és ezért fizetett fogyasztási adó kimutatása	517—517
XXXIX. A fát fogyasztó bányák, kohók és gyárak s a fát feldolgozó főbb iparüzletek kimutatása	
XL. A fakereskedők és fát fogyasztó főbb iparosok számának kimutatása	526—531
XLI. Az államerdészeti tisztviselők létszáma és rangszám szerinti névsora 1896-ban	533—566
XLII. A magyar állam területén lévő erdők nevezetesebb birtokosai	561—582
XLIII. A magyar állam nevezetesebb fakereskedői	583—591



Földrajzi fekvés, államterület, népesség, művelési ágak és kormányzati beosztás.

A magyar királyság az északi szélesség 44°9' és 49° 33' — s a keleti hosszúság Ferró szigettől számított 32° 4' és 44° 16' határai között fekszik.

Az államterület nagysága 324,695 négyszög-kilométer, vagy 56.423,182 katasztrális hold, vagy 32.469,518 hektár (1 kat. hold = 0,5755 hektárral). A népesség száma 17.349,398 lélek és pedig Magyarországé 15.162,988; Horvát-Szlavonországé 2.186,410.

Az állam összes erdőterülete 15.767,369 k. hold, vagy 9.074,121 hektár; ezen területből Magyarország területén van 13.108,043 k. hold, Horvát-Szlavonországé területén pedig 2.659,326 k. hold.

Az állam többi területéből az egyes művelési ágak szerint szántóföld 22.814,606 k. hold; kert 706,312 k. h.; rét 5.966,301 k. h.; szőlő 577,156 k. h.; legelő 7.388,525 k. h.; nádas 151,370 k. h. s földadó alá nem eső és terméketlen 2.987,827 k. hold.

Az összes művelési ágak százalékok szerinti kiterjedése a kataszteri megállapításokat elfogadva, következő: szántóföld 40-44%; kert 1-25%, rét 10-57%; szőlő 1-02%; legelő 13-21%; nádas 0-27%; erdő 27-94%; az összes művelési ágak tehát együttvéve 94-70%; és a földadó alá nem eső terület 5-30%.

Magyarországé összes területe 49.033,454 kataszteri hold, melyből szántóföld 20.503,546 k. hold, vagy 41-82%; kert 613,625 k. hold vagy 1-25%; rét 5.169,004 k. hold vagy 10-54%; szőlő 482,649 k. hold vagy 0-98%; legelő 6.423,917 k. h. vagy 13-19%; nádas 148,697 k. hold vagy 0-30%; erdő 13.108,043 k. hold vagy 26-74% és 2.586,973 k. hold vagy 5-27% földadó alá nem eső birtok.

Horvát-Szlavonországé összes területe 7.389,728 k. hold, melyből szántó 2.311,061 k. h. vagy 31-27%; kert 92,687 k. h. vagy 1-25%; rét 797,297 k. h. vagy

10-79%; szőlő 94,507 k. hold vagy 1-28%; legelő 1.028,323 k. hold vagy 13-91%; nádas 5,673 k. hold vagy 0-08%; erdő 2.659,326 k. hold vagy 35-99%, és 400,854 k. hold vagy 5.43% földadó alá nem eső birtok.

A magyar kir. államerdek, vagyis a magyar kincstár tulajdonában levő erdőbirtok területe összesen 2.758,375 k. hold, melyből Magyarország területén van 2.224,640 k. hold és Horvát-Szlavonország területén 533,735 k. hold. Ebből a területből Magyarországon a tiszta erdőbirtok 1.959,612 k. hold; Horvát-Szlavonországban pedig 509,019 k. hold, míg a többi részint havasi legelő, részint pedig üzemi és kezelési célokra szolgáló birtokterület, melynek terméketlen része 55,741 k. hold. Ezek a területeken kívül az állam még közös birtokosa Máramaros vármegyében az ugynevezett koronavárosokkal (Máramaros-Sziget, Hosszúmező, Técső, Visk és Huszt) 33,000 k. hold lomb-erdőnek és más magántulajdonosokkal 349,000 k. hold lomb- és fenyő-erdőnek, melyre a birtokarány kulcsa még nincs megállapítva; továbbá Árva vármegyében a 67,000 k. hold területtel bíró árvai közbirtokossági uradalomnak $\frac{1}{4}$ részbeli illetőséggel.

Az állami, illetve kincstári kezelésbe átvett községi stb. erdők területe összesen 1.972,156 k. hold.

Az erdészeti ügyek kormányzatát a földművelési m. kir. ministerium teljesíti, melynek a törvényes erdészeti kezelés végrehajtására közvetlen alárendelt közegei az egyes törvényhatóságoknál fennálló közigazgatási bizottságok s illetve az ezekre kiszabott teendőket intéző és 3 tagból álló erdészeti bizottságok; továbbá a kir. erdőfelügyelőségek; az állam tulajdonában levő kincstári erdők és az állami kezelésbe átvett községi erdők gazdasági ügyeinek intézésére pedig az illető m. kir. erdőhatóságok.

A földművelési ministeriumban az erdészeti ügyek tárgyalását az országos főerdőmester vezetése alatt 4 ügyosztály végzi, melyeknek élén egy-egy főerdőtanácsos mint előadó áll. Az I. ügyosztály végzi a kincstári erdők gazdasági kezelését; a II. ügyosztály az erdőrendezési, erdőművelési és erdészeti építkezési ügyeket; a III. ügyosztály az állami kezelésbe átvett községi erdők ügyeit és a IV. ügyosztály az állami erdőfelügyeletet.

Horvát-Szlavonországban az autonom kormányzat körén belül eső ügyeket az első és másodfokú politikai hatóságok, illetve az ezeknél alkalmazott erdészeti műszaki személyzet útján a bán és illetve a zágrábi országos kormány végzi; az ottani kincstári erdők azonban a földművelési minister közvetlen intézkedése alatt állanak, valamint a vagyonközségek erdőségeinek ellenőrködése szintén az államerdek főigazgatását vezető földművelési ministeriumot illeti.

Az állami erdőfelügyelet teljesítésére az ország 20 erdőfelügyelőségi kerületre van felosztva, melyek élén egy-egy királyi erdőfelügyelő áll. A kincstári erdők kezelését a következő erdőhatóságok teljesítik: 5 erdőigazgatóság és pedig Besztercebányán, Máramaros-Szigeten, Kolozsvártt, Lugoson és Zágrábban; 5 főerdőhivatal és pedig Liptó-Ujváron, Ungvártt, Nagy-Bányán, Lippán, Vinkovczén; 8 erdőhivatal és pedig Gödöllőn, Zsarnóczán, Soóvárt, Bustyaházán, Szászsebesen, Orsován, Apatinban és Otocsáczon. Ezeknek a hatóságoknak élén erdőigazgatók, főerdőmesterek, illetve erdőmesterek állanak. Horvát-Szlavonország erdőfelügyeletét a politikai hatóságok és az ezeknél alkalmazott erdészeti műszaki személyzet — vármegyei erdőfelügyelők és kerületi erdészek — teljesítik. Az állami, illetve kincstári kezelésbe átvett községi stb. erdők kezelése: egy erdőigazgatóságra (Beszterczén), 4 erdőhivatalra (Csíkszeredán, Szepsi-Szt.-Györgyön, Székely-Udvarhelyen és Zala-Egerszezen), továbbá azokra az erdőgondnokságokra van bízva, melyek az illető vármegyékben a szükséghez mérten szerveztettek.

Hegységek, kőzetek, fatenyészeti viszonyok és fanemek.

A magyar állam területén levő összes erdők tenyészeti, valamint földrajzi és fakereskedelmi szempontból vidékek szerint öt területi főcsoportra oszthatók és pedig az északi, a keleti, az alföldi, a nyugoti és a déli vidéken levő erdők csoportjaira.

Az előforduló főbb fanemek az általuk elfoglalt területet illetőleg jelen műben pontosan csak a tölgyek, továbbá a bükk és más lombfanemek és a fenyők által képezett három fanem-csoport szerint vannak kimutatva, a mennyiben az erdőterület az erdők törzskönyvében csak ily csoportosítással tartatik nyilván. Hogy mindamellett az egyes fanemek területi elterjedésére nézve is tájékozást nyujtsunk — más erre vonatkozó pontos újabb adatok híján — az 1882. évben befejezést nyert adókataszter részletes felvételei szolgáltatva aránynak megfelelően az egyes fanemek által elfoglalt terület is megközelítőleg ki lett mutatva.

Az egyes fanemeknek a fanem-csoportokon belül való aránya ily rövid idő alatt tényleg nem is változhatott, vagy ha változott is, e változás oly csekély, hogy a fanemek akkori aránya, — az akácztot kivéve — a többi fanemekre bizvást ugyanannak vehető. Az akác aránya azonban az e fanemmel az utolsó 10 évben eszközölt nagyobb mérvű erdősitések figyelembe-

vételével az 1882. évinek legalább kétszeresére emelkedett; és a területet a maga számára úgy szólván csupán a Bükk és más lombfanemek területéből hódította el, úgy, hogy amannak területi szaporodása az imént említett fanem-csoport terhére írható.

Az első csoporthoz tartozó erdők az ország északi határvonalától dél felé a Duna folyamának pozsony-vácsi irányában s a nagy magyar Alföld északi határa felé, — nyugotról pedig a keleti kárpátok határáig terjednek. Ezek az erdők általában magas és közép hegységi erdők, csak kis részben ereszkednek le a völgyek síkságára s a következő törvényhatóságok területein állanak: Pozsony, Nyitra, Bars vármegyék, továbbá Trencsén, Árva, Liptó, Szepes, Turóc, Zólyom, Hont, Nógrád, Heves, Borsod, Gömör, Abauj-Torna és Sáros vármegyék.

A hegységekről és főbb kőzet-viszonyokról következők említhetők meg: az északi vidéket nyugotról a Kis-Kárpátok és a Fehérhegység, északról a Beszkidek és a Babia-Gura hegylánc, keletről az eperjes-tokaji hegység, délről a Bükk, Mátra és a borszónyi hegyek s végre a Duna zárja körül, egy kis része azonban a Kis-Kárpátokon túl a Morva folyó lapályára is átterjed.

E vidéknek legjelentékenyebb hegységei a Tátra, Fáttra és a zólyomi magas hegység, mely az Osztrovszky-Veporba és a gömör-szepesi érczhegységbe megy át.

Ezen vidék völgyeinek lapályait s az apróbb hegységi medenczéket alluviális és diluvialis képződmények töltik ki, melyek alól a hegységek felé, különösen a dombvidékeken és az előhegységekben a neogen tengerek üledékei bujnak ki, meg-meg szaggatva a harmadkori eruptív trachytok hatalmas tömegeitől; néhol pedig bazalt töri át őket.

A hegységeket alkotó kőzetek közül a trachyt és ennek tufái legnagyobb tömegben Selmech- és Kőrmöczbánya környékén fordulnak elő, továbbá jelentékeny szerepet játszanak az Osztrovszky hegységben és kisebb részben pedig a Nagy-Fáttra déli részéhez tartozó területeken; csekélyebb tömegekkel a borszónyi hegyekben és a Mátrában, míg viszont nagy kiterjedést érnek el ismét az eperjes-tokaji hegyláncban.

A trachit-láncolatok az őket környező újabb neogen-korú üledékekkel félkört képeznek a Királyhegy, Kassa és Rimaszombat közt s főképp a Dobsina és Szomolnok környékén elterülő nagy kristályos palahegységek körül, melyeken sok helyen gránit tör keresztül. A kristályos palák fedőjében triaspalák és karbon-meszek vannak, melyeket a Királyhegytől északra

melafir tör át. Ezekhez a képződményekhez csatlakozik még Besztercebánya, Rózsahegy és Zsolna városok környékén a jura és kréta, melyek a Fehér-hegységnek is főtömegét alkotják egészen a tulajdonképeni kis Kárpátokig, melyeknek déli csücske granitból áll.

A granit már jelzett előjövetele mellett leghatalmasabb tömegben a Magas-Tátrában fordul elő, melyhez északon jura és kréta támaszkodik.

A Kis-Kárpátok északnyugoti oldalát, a Beszkideket és a Babia-Gurát nagyobbára a laza és termő rétegét könnyen veszítő kárpáti homokkő fedi, mely széles pásztánként vonul végig hazánk északi határán, körülövedzi a Magas-Tátrát s délfelé a neogen üledékek előbb megjelölt félköréhez csatlakozik.

A triasz-, jura- és kréta-korú agyaggalák, mészkő és dolomit nagyobb tömegekben a Nyitra és Vág völgyében, illetőleg Pöstyén-Beczko s Trenčsén és Zsolna környékén s a Bükk hegységben Miskolcz vidékén jönnek elő; a csaknem kizárólag triasz-korú gömőri mészkőhegység főképen Aggtelek, Pelsőcz, Rozsnyó, Dobsina és Straczena környékét foglalja el. A Magas-Tátrától északra és délre, valamint alább a Vág mentén, nevezetesen Javorina környékén, Kézsmárk, Liptó-Szent-Miklós, Rózsahegy, Fenyőháza körül részben jura-korú mészkövek, részben dolomitok fordulnak elő.

A kárpáti vagy északi erdők csoportjának főfajája a magyar állam legelterjedtebb fája a bükk és az ezzel nálunk egyenlő erdészeti jelentőségű gyertyán; minthogy azonban ott, hol nem a tűzifa-termelés a gazdasági főcél, e fák másodrendű értékkel bírnak, első sorban a hazánkban becsesebb fafajákat jelöljük meg. Az északi vidék főfajáját a Kárpátokban uralkodó luczfenyő képezi, mely kerek számban 656.000 kat. holdat foglal el, ezután jön a jegenyefenyő, mely leginkább Selmecz környékén jut uralomra s általában is az állam ezen részében van leginkább elterjedve 271.000 k. hold területtel; a vörösfenyő erdészeti vége és mint állambalkotó, ugyszólván csakis e vidéken fordul elő 9000 k. hold területtel; az erdei fenyő, mely e vidéken, nevezetesen Pozsonyvármegyében a Morva lapályon szintén igen kiterjedt és értékes fát képez, 125.000 k. holdon tenyészik; ezek után jönnek a kocsányos és kocsánytalan tölgy 757.000 k. holdon, továbbá a csertölgy 184.000, a bükk és gyertyán 1.029.000, a nyír 53.000, a fűz és nyár 19.000, az éger 15.000, a kőris, szil és juhar 13.000 s az ákác 16.000 k. hold területtel. A havasi- és törpe-fenyő a véderdők felső övében fordulnak elő s itt teljes kiméletben és tenyészetök előmozdításában részesülnek.

Az éghajlat mérsékelt hűvös, az északibb vidékeken azonban, mint Árva, Liptó és Szepes vármegyékben, hideggé válik; a Dunához és az Alföld

határához közelebb eső törvényhatóságok területein már tartósabb a meleg s itt a tölgyek is nagyobb mértékben tenyésznek, sőt Hont vármegye legdélibb pontján, Nagy-Maros községében már néhány holdból álló szelid-gesztenye erdőcske is van. E csoport erdősegeinek minden faneme, egyes helyi kivételeket nem számítva, lassu növéssü, szép és kitünő műszaki minőségü faanyagot szolgáltat.

E vidéken uralkodó és néha veszélyes károkat okozó szél az északnyugoti. A csapadékok és korai fagyok a hűvösebb északi részeken gyakoriak.

A második csoporthoz tartoznak a keleti erdők, melyek az ország keleti határvonalától kezdve nyugoti irányban, illetve az ország közepe felé a nagy magyar Alföld keleti határáig terjednek. Ezen erdők közül a magas hegyiségi erdőkhoz sorozandók az északi, keleti és déli határhegylánczolat s a Bihar-hegység főtömege; míg a Vihorlat-Gutin, Hargita és Erdély belföldi hegysegei, valamint a Szilágyság és a magyar Alföldre ereszkedő emelkedés közép- és előhegység jellegűek; a síkságon levő erdők csak kis kiterjedéssel fordulnak elő. E csoport erdősegeihez a következő vármegyék erdei tartoznak: Zemplén, Ung, Bereg, Ugocsa, Máramaros, Szatmár, Szilágy, Szolnok-Doboka, Beszterce-Naszód, Csík, Háromszék, Brassó, Udvarhely, Maros-Torda, Torda-Aranyos, Kolozs, Alsó-Fehér, Kis-Küküllő, Nagy-Küküllő, Fogaras, Szeben, Hunyad, Bihar, Arad, Krassó-Szörény és Temes vármegyék.

Ezen vidék főbb részét az eocen és oligocen üledékek alkotta erdélyi fel-föld foglalja el az azt környező hegységekkel, melyekhez az északi és keleti vidéket összekötő kárpáti erdős hegység s az ezzel párhuzamosan haladó Vihorlat-Gutin hegyláncz csatlakozik. Főbb hegysegei az erdélyrészi északi határhegyláncz a Cibles csoporttal, a keleti határhegyláncz a gyergyói hegycsoporttal s az ország belseje felé ezzel szintén egyközűen haladó Hargita hegységgel, Leghatalmasabb a déli határhegyláncz, mely Brassótól nyugoti, majd déli irányt véve, Báziasig terjed s a fogarasi havasokat, a Retyezát csoportot, a karánsebesi havasokat a Szemenik csoporttal, a Pojana-Ruszka és a krassószörényi középhegységet tartalmazza. Erdély és a magyar Alföld között foglalnak helyet az erdélyi érczhegység s illetve a bihari és aradi hegyek.

A keleti vidék zömét a krassó-szörényi hegyektől kezdve Erdélyen át egészen Máramarosig többnyire újabb neogen üledékek fedik, melyek a Vihorlat-Gutin hegyláncz trachitjait is övezik a magyar Alföld északkeleti határain; míg ellenben a Vihorlat-Gutin hegységtől észak-keletre, Ung vármegyétől le Szolnok-Dobokáig nagobbára a paleogén-korú kárpáti homokkő az uralkodó. Kiváló figyelmet érdemlő e területen az északkeleti határhegylánczsal egyközűleg húzóódó trachit-hegység, mely Zemplén vármegyéből

Homonnától egészen a Háromszék vármegyében lévő Barótig majdnem szakadatlan láncolatot képez a Vihorlat-Gutin és Hargita hegységben. A trachit előfordul még a Sebes-Kőrös forrásvidékén és Abrudbánya környékén. Továbbá a krassószőrényi középhegység nyugoti részében, hol nagyobb tömege a bogsánvidéki Aranyos-hegységet alkotja.

Igen el vannak terjedve a keleti erdőségek vidékén a kristályos palák, melyek helyenként nagyobb tömegekben: Ditró vidékén s a Pojána-Ruskában fehér kristályos mésztelepületeket tartalmaznak, s melyek az Erdélyrészi felföldet több helyen övedzik s mindenütt a legmagasabb hegységek magvát képezik; leghosszabb vonalban húzódnak Brassótól Báziasig, felszínes elterjedésüket meg-megszakítják a rájuk telepedett paleozóji és mezozóji korszaki palák és mészkövek. Tömegesen jelentkeznek még a Kis-Szamos és Aranyos forrásvidékén, Máramaros vármegyében Vissó körül és a Csík vármegyei határhegységben.

Gránit az Arad-hegyaljai hegység; nefelin-szienit Ditró környékén jelentkezik nagyobb tömegben. A kristályos palákat több helyen eruptív kőzetek törik át, melyek azonban csak alárendelt szerepet játszanak e vidéken. A diorit a Maros folyó jobb partján Radna és Berzova s illetve Zám tájékán foglal figyelmet érdemlő helyet. Porfir Mehádia vidékén fordul elő, míg a szerpentin az Alduna mentén Eibenthal vidékén járul nagyobb tömegben a hegység alkotásához.

A hegység alkotásában részt vesznek még: a paleozóji képződmények közül a karbon-palák és konglomeratok a krassó-szőrényi hegységekben; a diasz veres homokkövei és palái ugyanott és a bihari hegységekben. A mezozóji képződmények közül a triasz-meszek a Kodru-Moma hegységben; a liasz-meszek és palák a krassószőrényi hegységekben, a Hegyes-Drócsa hegységben Nagy-Enyed, Torda, Brassó, Barót környékén; míg a kréta-meszek és márgák a Hegyes-Drócsa-, az erdélyrészi Érczhegységben és a Sepsi-Szt.-György környéki határhegységekben fordulnak elő tömegesebben.

A keleti vidék a nagy magyar Alföldnek diluvium és alluviummal borított síkságába megy át, de belsejében ezek a legújabbkori képződmények csak a folyók mentére szorítkoznak, néhol azonban jelentékeny terjedelmet nyernek, mint a Szépmező és Barczaság térségén az Olt és Feketeügy egyesülése körül, a fogarasi síkságon, a Maros és Aranyos vizének egyesülésénél s azon alul a Maros völgyén.

Az állam összes erdőségeinek legnagyobb részét képező keleti erdők főfajenemei: a luczfenyő, mely itt 1,585,000 kat. hold területtel leginkább el van terjedve s legtöbb tisztá állapot alkot; a jegenyefenyő, mely már sokkal

kisebb mértékben fordul elő s csak 112,000 k. holdat foglal el. A kocsányos- és kocsánytalan tölgy tenyészterülete 1.579,000 k. hold; a csertölgyé 373,000 k. hold; a bükk és gyertyán 4.142,000 k. holdat uralnak; az egész állam területén pedig itt van a nyír leginkább elterjedve és 201,000 k. hold területet foglal el. A fűz- és nyárfa 45,000, az éger 30,000, a kőris, szil és juhar 18,000 s a hárs állapot alkotólag 1000, az ákác pedig csak 1400 k. holdon tenyésznek; az erdei és feketefenyő 7000 k. holdat foglalnak el, míg a vörösfenyő csak 130 k. holdon lép fel állapot alkotólag s mint ilyen, az állam többi erdőségeiben területre már ki sem választható.

Természetes település útján fordul elő e vidéken az erdei fenyő, mely Csík vármegyében a Szent-Anna tava körül a hegymagaslatocon és a szomszéd Kukojszás nevű tó ingoványaiban, s Besztercze-Naszód vármegyének Bukovinával határos részein, Cosna határában, a nyírral meg égerfával képez állapot; Krassó-Szörényben Mehádia közelében a feketefenyő alkot állapot, mely természetes település útján az országban sehol több helyt elő nem fordul, s összes tenyészterülete is alig tesz pár ezer holdat; a tölgyek között pedig úgy Krassó-Szörényben, mint Temes, Hunyad, Arad és Bihar vármegyékben a dombos vidékeken, a cserrel együtt tömegesen jelenik meg a nagy figyelmet és gondos tenyésztést érdemlő magyar tölgy.

Az éghajlat csak kisebb részben és nevezetesen inkább Csík vármegyében, meg Besztercze-Naszód vármegye keleti részében s az erdélyi részek déli határán levő délkeleti Kárpáthegységben hideg, a többi törvényhatóságokban már mérsékeltebb és a fatenyészetnek is kedvezőbb, míg Szatmár vármegyének nagybányai vidékén, hol szintén tenyészik a szelid gesztenye, valamint Kis-Küküllő, Hunyad és Arad vármegyékben a Küküllő és Maros mentén, Temes vármegyében s Krassó-Szörény vármegye dunamenti részén már mérsékelt melegnek jelezhető.

E csoport erdőségeinek minden faneme, ide nem értve az ungi, zempléni és máramarosi fenyveseket, szintén lassu növéssű s különösen a luczfenyő oly kitűnő, jó és szép, hogy párja alig található, nevezetesen a naszódvidéki, csíkvármegyei és görgényvidéki luczfenyők igen keresettek.

Veszélyt okozható szelek az északnyugatiak és a keletiek; a csapadékok a magas hegységekben bővekek, a korai és késői fagyok a hidegebb részekben gyakoriak.

A harmadik csoportot a nagy magyar Alföld erdőségei képezik, melyek a területhez arányban nem álló kis mértékben a Duna és Tisza folyamok közötti nagy síkságon, Vác és Tokaj városoktól délre, az országnak a Duna által alkotott határáig s a Tisza bal partján levő síkságon található. Ennek

területéhez tartoznak a következő vármegyék erdei: Szabolcs, Hajdu, Jász-Nagy-Kun-Szolnok, Pest-Pilis-Solt-Kis-Kun, Csongrád, Csanád, Békés, Bács-Bodrog és Torontál vármegyék.

Ezt a területet majdnem kizárólag az alluvium víz- és szélhozta képződményei: sárga agyag és a futóhomok borítják, míg a diluvialis kora lész Bács vármegyében a Telecskán, Torontál és Temes vármegyék Duna menti részeiben fordul elő nagy területeken. A dombos vidékekbe átmenő széleket szivós agyag borítja, mely alól a mélyebben bevágódó völgyek fenekén a neogen kor homokos-agyagos üledékei törnek ki a napfényre. A folyók mentén, s a futóhomok borította területeken a szikes föld, míg az elhagyott folyómedrekben a zombékos lápok is gyakoriak; Pest-Pilis-Solt-K.-Kun vármegyének a Duna jobbpartján lévő vidékén,*) a Visegrád környékén lévő pilisi hegyekben a trachit és ennek tufái, a budai hegy ségben triaszdolomit, eocénmész, oligoczen márga és agyag fordulnak elő.

Ennél a csoportnál — sajnos — a nagyobb összefüggő erdőségek általában hiányoznak s tömegesebb erdőtestet csak Pest-Pilis-Solt-K.-Kun vármegye északi részében és Bács-Bodrog vármegyében a kincstár által bírt terület, valamint Szabadka, Szeged, Debreczen, Hajdu-Böszörmény, Nagy-Kőrös és Kecskemét városok erdeinek egy kis része s a Duna és Tisza partján, vagy szigetein levő néhány lágylombfaerdő képez. Az Alföld erdei általában ki vannak gyérülve s nagyban hasonlítanak pusztáinak délibábjához, mely eltűnik előlünk, ha közelébe jutni kívánunk.

Főfaemek az északi részen, melyre az első csoport területein levő hegységek végső nyulványai ereszkednek le, nevezetesen a Cserhát vidékén Hajdu vármegyében és Bács-Bodrog vármegye kincstári erdeiben a tölgyfa mindhárom faja, ezen kis területre kivételével azonban az Alföld legjellemzőbb fája a könnyen szaporodó fekete és fehér nyárfa, ezután az ákác és itt-ott a bálványfa, s a folyómenti ligeti erdőkben a fűz. A fenyőfélék közül az erdei és fekete fenyő jelennek meg, melyek a futóhomok megkötése végett lettek újabb időkben ültetve.

Az alföldi erdők fafajneveinek területi kiterjedése következő: kocsányos és kocsánytalan tölgy 131,000 k. hold; csertölgy 20,000 k. hold; nyár és fűz 196,000 k. hold; ákác 83,000 k. hold; bükk és gyertyán 15,000 k. hold; míg a többi fafaj, mint az erdei és feketefenyő, a nyír és éger, mint főállapot alkotók, most még 1000 holdon mind alul vannak.

*) Ez a vidék tulajdonképpen nincs az Alföldön, de a törvényhatóságot megosztani nem akarván, úgy itt, mint Esztergom, Győr és Komárom vármegyékénél a Duna balpartján lévő részt a vármegye többi erdeivel együtt az illető csoporthoz csatoltuk.

Éghajlat tekintetében az Alföld pusztai jellegű, rövid és kemény téllal s hosszú meleg nyárral, szélsőségre hajló s míg nyáron rendkívül nagy a meleg, télen át sokszor oly hideg van, mint éppen az ország legészakibb részében; a késői fagyok is gyakoriak.

Az alföldi erdők általában a helyi földművelés szempontjából birnak gazdasági jelentőséggel s a talajnak, legyen az bármennyire homokos, még mindig van annyi televénytartalma és ásványi tápereje, hogy képes a fák gyors és erőteljes növekedésére eléggé bőséges táplálékot adni s ebben a leg-sivárabb futóhomok sem képez kivételt, ha mozgásának meggátlása sikerül, vagy a beleültetett facsemeték előbb meggyökeresedhetnek és felnőhetnek, mintsem a kavaró és mozgató szél új homokkal elnyomhatta vagy gyöke-reiket kifedve, talajukat elseperhette volna.

A *negyedik csoportot* a nyugati erdők alkotják, melyek az országnak a Duna és Dráva folyók közötti részén állanak s melyeknek a nevezett két folyóhoz közelebb eső része síkságon és dombokon áll, míg az ország nyugati határa felé eső része az Alpesekben kiágazó középhegységeket borítja, az egészben pedig csak igen kis rész jut a magas hegységre. E csoport erdőségei Mosony, Győr, Komárom, Esztergom, Fejér, Tolna, Somogy, Baranya, Veszprém, Zala, Vas és Sopron vármegyék területén vannak.

A Duna-Dráva-köz nagyobb része hullámos dombvidék, melyet keleti részében a diluvialis kora lész alkot, mely alól azonban a mélyebben bevágódó völgyekben s a hegységek lábánál a neogen kor tengereinek üledékei jönnek ki a felszínre; míg nyugatibb részében, a Rába mentében a felszint terjedelmes pliocén-kavics borítja. A hullámos dombvidékből kiemelkedő sziget-hegységek közül a villányit jura-meszek és márgák; a Mecsek-hegységet diasz-homokkővek, triasz-meszek, liász-palák és homokkővek, jura-márgák alkotják. Báltaszék és Pécsvárad közt és Székesfehérvárnál gránit is fordul elő.

A Bakony és Vértes hosszan elnyúló hegyeiben triasz-meszek, márgák, dolomitok, jura-meszek, krétamárgák, homokkővek fordulnak elő, melyeket a Balaton-felföldön bazalt tör át, alkotván e vidéknek festői kupjait. Az ország nyugati határa mentében lévő, az Alpesek nyulványainak tekinthető hegyeket kristályos palák alkotják, míg a Lajta hegység kristályos pala-magját a mediterrán korbéli lajtameszek burkolják be.

A nyugati erdők főfaneme a tölgyek mindhárom faja, a bükk és gyertyán, ezután jön az erdei fenyő, mely az egész magyar birodalomban ezen a vidéken van leginkább elterjedve; a lucz- és jegenyefenyő a vidék

nagy kiterjedéséhez képest csak szórványosan jelenik meg, míg a nyír, fűz és nyár, éger, kőris, szil, juhar és ákác s a hárs is összesen véve és aránylag e vidék erdőterületéhez elég nagy mennyiségben jelennek meg. Az egyes fánemek által elfoglalt területek következők: kocsányos- és kocsánytalan tölgy 312,000 k. hold, esertölgy 299,000 k. hold, erdei fenyő 174,000 k. hold, luczfenyő 20,000 k. hold, jegenyefenyő 6000 k. hold, bükk és gyertyán 419,000 k. hold, fűz és nyár 62,000 k. hold, nyír 60,000, éger 26,000 k. hold, kőris, szil és juhar 17,000 k. hold, ákác 23,000 k. hold és hárs 2000 k. hold.

Az éghajlat általában szelid s kevésbé szélsőséges, mint az ország többi részében, sőt Baranyában már melegnek is jelezhető; a szél okozta károk pedig éppen ritkábbak.

Az egyes fánemek mind jó növekvéssel bírnak s általában jó minőségű anyagokat szolgáltatnak.

Az *öbödik csoportot a délvidék* erdőségei képezik, melyek Horvát-Szlavonország és Fiume kikötő város területén vannak. Ezen erdők keleti része s nevezetesen a Dráva és Száva között levők a folyók mentén, ezek árterein, a dombvidékiek pedig tulnyomóan pliocen, agyagos és homokos üledékeken állanak; míg a varasdi hegyektől a Karst és Vellebit hegységig triasz, kréta és oligocén képződményeken terülnek el.

Ez erdők dél-nyugoti része a magas hegysegeket fedi, a közép és előhegyekre valamivel kevesebb jut, míg ellenben a Dráva és Száva menti síkságokon egy harmad részöknél több foglal helyet.

A déli erdők legfőbb fáneme a kocsányos és kocsánytalan tölgy, mely 572,000 kat. holdat foglal el; a esertölgy 13,000 k. hold területtel, a jegenyefenyő 295,000 k. hold területtel, míg a luczfenyő állapot alkotó fölény-nyel ugyszólva meg sem jelenik; a bükk és gyertyán 1,511,000 k. hold területtel. Az állam összes erdőségeiben itt legnagyobb mértékben van elterjedve, s még a Száva menti tölgyeseket is több helyt elnyomással fenyegeti a kőris és szil, melyek a hozzájuk esatolt, de már alárendelt mértékben megjelenő juharral összesen 177,000 k. hold tekintélyes területet foglalnak el; míg a nyír 55,000 k. holdon, nyár és fűz 19,000 k. holdon, a hárs 10,000 k. holdon, az erdei fenyő 8000 k. holdon és az ákác 1000 k. holdon tenyésznek. A jegenyefenyő elterjedését illetőleg e vidéken beállott kedvező szaporulat főleg annak tulajdonítandó, hogy az 1875. évi VII. és 1881. évi XL. törv.-cikk alapján teljesített adókataszteri felvételek alkalmával Horvát-Szlavonországban tölgy- és bükkfából álló több oly vegyes erdő vétetett tölgyesnek, melyeknél a bükk, sok esetben a tölgy egyedül való előleges kihasználása következtében, meglévő dus serdénye szívós természetének erejével tulsulyra

emelkedett s ezért ezek az erdők ennek megfelelően a bükkösök közé voltak sorolandók, — valamint viszont a Karst-vidéken levő bükk és jegenyefenyő faneimből álló erdőknél is az a rész, melyben azelőtt a bükk volt tulnyomó, s mint ilyen a bükkös erdők területéhez lett számítva, a bükkfának szálalással történt kihasználása után, a jegenyefenyő esemetéinek gazdagabb mértékben való ottléte és sikeres felujulása mellett az arány a jegenyefenyő javára változott, miért is az ilyen erdőterületek hasonlóan a jegenyefenyő területéhez, voltak számítandók. A kőris által, valamint ennek rovására is történt a tölgy- és bükknél foglalás, de ez egészben véve kiegyenlíti egymást.

Az éghajlat a magasabb részeken hosszú téli idővel hűvös, az alsóbb részeken mérsékelt, sőt a síkságokon már meleg; veszélyes szél a magas hegységeken az északi, jelentékenyebb károkat azonban a felszínnek nagy mértékben kifejlett kúpos alakulása — tagozottsága — miatt nem tehet.

E csoport erdőségeinek minden faneme gyors és jelentékeny növést s a tölgyek a kitünő minőségű francia dongát, a jegenyefenyők pedig a nagyméretű szép gerendákat szolgáltatják.

A síkság erdőségeit a Dráva és Száva rendszeren minden évben előnti, míg ellenben a hegységi erdők úgyszólván teljes vízhiányban szenvednek.

Fanemek. A magyar birodalom területén lévő összes erdők fő faneimeinek megoszlása a főállapot alkotó területi elterjedést véve, következő: tölgyerdő 4.239,582 k. hold vagy 26·89%, melyből csertölgy 888,779 k. hold; bükk és más lombfaerdő 8.259,365 k. hold vagy 52·38%, melyből a bükk 5.693,499; a gyertyán 1.423,375; nyír 368,551 k. hold; nyár és fűz, 340,864 k. hold; kőris, szil és juhar 225,181 k. hold; éger 70,627 k. hold; akác 124,508 k. hold és hárs 12,760 k. hold; fenyőerdő 3.268,422 k. hold vagy 20·73%, melyből luczfenyő 2.260,694 k. hold; jegenyefenyő 684,631 k. hold; erdei fenyő és ehez csatolva a még alig pár ezer holdat tevő feketefenyőt is 313,840 k. hold és vörösfenyő 9257 k. hold; a többi itt meg nem nevezett, de szintén előforduló fanemek a felsoroltak közt szórványosan és csak oly alárendelt mértékben tenyésznek, hogy terület szerinti külön kimutatásra nem méltathatók.

Az állam összes erdőterületéből %-ok szerint elfoglalnak a kocsányos és kocsánytalan tölgy 21·25%-ot; a csertölgy 5·64%; a bükk 36·11%; a gyertyán 9·03%; a nyír 2·34%; a nyár és fűz 2·16%; kőris, szil és juhar 1·42%; éger 0·45%; akác 0·79%; hárs 0·08%; luczfenyő 14·34%; jegenyefenyő 4·34%; erdei fenyő 1·99%; vörösfenyő 0·06%.

Az állam területén levő erdőkben általában mindazon fanemek és cserjék tenyésznek, melyek Közép-Európa növényzetéhez tartoznak s melyek nevezetesebbjei a következők:

tűlevelű fák: luczfenyő (*Abies excelsa*); jegenyefenyő (*Abies pectinata*); erdei fenyő (*Pinus sylvestris*); feketefenyő (*Pinus austriaca*); vörösfenyő (*Larix europaea*); törpefenyő (*Pinus pumilio*); havasi fenyő (*Pinus cembra*); gyalogfenyő, boróka (*Juniperus communis*) és tiszafa (*Taxus baccata*);

lomblevelű fák: kocsányos tölgy (*Quercus pedunculata*); kocsánytalan tölgy (*Quercus robur*); molyhos tölgy (*Quercus pubescens*); csertölgy (*Quercus cerris*); magyar tölgy (*Quercus hungarica* v. *conferta*); bükkfa (*Fagus sylvatica*); gyertyánfa (*Carpinus betulus*); keleti gyertyánfa (*Carp. orientalis*); kőrisfa (*Fraxinus excelsior*, *Fraxinus ornus*); mezei juhar (*Acer campestre*); jókori juhar (*Acer platanoides*); juharjávör (*Acer pseudo-platanus*); kislevelű hársfa (*Tilia parvifolia*); nagylevelű hársfa (*Tilia grandifolia*); fehér hársfa (*Tilia argentea*); közönséges vagy sima szilfa (*Ulmus campestris*); kérges szilfa (*Ulmus suberosa*); hegyi szilfa (*Ulmus montana*); fehér nyírfa (*Betula alba*); hamvas éger (*Alnus incana*); mezgés éger (*Alnus glutinosa*); havasi éger (*Alnus alpina*); ákácza (*Robinia pseudo-acacia*); bálványfa (*Ailanthus glandulosa*); szelíd gesztenye (*Castanea vesca*); török mogyoró (*Corylus colurna*); közönséges mogyoró (*Corylus avellana*); rezgő nyárfa (*Populus tremula*); fekete nyárfa (*Populus nigra*); fehér nyárfa (*Populus alba*); jegyene nyárfa (*Populus pyramidalis*); kanadai nyárfa (*Populus canadensis*); fehér fűz (*Salix alba*); kecske fűz (*Salix caprea*); csőröge fűz (*Salix fragilis*); mandulalevelű fűz (*Salix amigdalina*); csigolya fűz (*Salix purpurea*); kötő fűz (*Salix viminalis*); berkenye (*Sorbus*); cseresznye (*Prunus*); dió (*Juglans*); boglárfa (*Platanus*); szeder (*Morus*); szömörce (*Rhus*); som (*Cornus*).

Erdőművelés.

A magyar állam területén levő erdőkben a gazdálkodás, fennálló viszonyaink kényszerűségéből kifolyólag, általában külterjes lévén, igen természetes, hogy az erdőművelési munkálatok is a gazdaságnak a minőségének megfelelően teljesítetnek s hogy ehhez képest a természetes uton való felújítás, a fokozatosan mindinkább terjedő mesterséges erdősisítés mellett még jelentékeny mértékben alkalmaztatik.

Az erdőművelési munkálatok mellőzhetlen teljesítését egyébiránt a birtokos közvetlen érdekén kívül az erdőtvény is megkívánja, határozottan kimondván azt, hogy mindazok az erdők, melyeknek talaja másnemű gaz-

dasági művelésre (szántóföld, rét, kert, szőlő) állandóan nem alkalmas, fenntartandók s a vágatás után legfeljebb 6 év alatt újra erdősítendőek, illetve az erdősítésre szükséges összes munkálatok megteendőek.

A törvény ezen rendelkezése alapján a kormányzat hatáskörében áll mindazoknál az erdőknél, melyek feltétlen erdőtalajon állanak, az erdősítéseket 6 év alatt a kiszabott törvényes büntetések alkalmazásával is, melyek holdankint és évenként 10—100 frtig terjedhetnek, végrehajtatni, — a nem feltétlen talajon álló erdőknél azonban, ha a birtokos elmulasztaná, csak akkor foganatosíthatja az állam az újra erdősítést törvényes eszközök alkalmazásával, ha azok csak a haszonélvezetre jogosított birtokosok tulajdonában vannak, kiknek erdei az erdőtörvény 17. §-a értelmében közvetlenebb állami felügyelet alá vannak helyezve.

A természetes felújítás alkalmazásától a termő-hely, használati mód és fafajta által feltételezett ritkább esetekben akkor is van eltérés, midőn a talaj gazdasági köztes használatra alkalmas, mely esetben az, az erdősítési munkálatokat is beleértve, 3—6 évig tartó időre gabonatermelésre használtatik; ennél hosszabb idő azonban a feltétlen erdőtalajon álló vagy a 17. §. alá tartozó erdőknél az erdőtörvény szerint nincs megengedve.

A Horvát-Szlavonországban fenálló erdőtörvény a letarolt erdőterületeknek még rövidebb, azaz 5 év alatt leendő újraerdősítésére kötelezi ugyan az erdőbirtokost, de ezen rendelkezésnek meg nem tartásáért kiszabott büntetés nagysága tekintetében sokkal enyhébb a magyar erdőtörvény-nél, a mennyiben az újra erdősítésnek a megszabott időben való elmulasztásáért évenként és holdankint csak 1—5 frtnyi pénzbírságot szab meg.

A feltétlen erdőtalajon álló azok az erdők, melyek más kulturális területeket és műveket mint véderdők vannak hivatva védelmezni, legyenek azok bárkinek birtokában, csupán oly gazdasági terv, illetve használati szabályok szerint kezelendők, melyet a földművelési ministerium jóváhagyott.

Az elpusztult erdőtalaj, vagy kopárságok beerdősítését az állam az erdőtörvényben kimondott kedvezményekkel gyámolítja, nevezetesen pedig csemeték ingyen való kiosztásával segíyezi és pedig kiosztatott az országos erdei alap költségén az 1885—1894. években jelentkező erdőbirtokosoknak összesen 107.700,190 db. különféle csemetét. A kopár területek erdősítésének teljesítésére a törvény 165. §-ában említett erdősítő társulatok alakítandók vagy az illető birtokosok részéről a hivatalból elrendelt erdősítés teljesítendő.

Az erdősítési czélokra kiszolgáltató csemeték az erdőőri szakiskoláknál és a kincstári erdőgondnokságokban neveltetnek, mely utóbbiaknak

szabályszerű kötelessége a saját szükségletükön kívül a vidéken való erdő-sítésre legalább is annyi alkalmas esetetét nevelni, mint a mennyire szükségük volna arra az esetre, ha saját erdőgondnoksági kerületeikben az összes felújítási munkálatok csemeteültetés által történnének; az eként nevelt összes csemeték egy harmad részének pedig fele-részben erdei fenyőnek, és fele-részben feketefenyőnek kell lenni.

További serkentőül szolgál a rendszeres erdőgazdaságnak a magán-birtokosoknál való terjesztésére az erdőtörvény azon intézkedése, hogy általában mindazok, kik erdeiket rendszeres üzemtervek szerint kezelik, a községi pótladó viselésére az erdők után fizetendő államadójuk fele arányában járulnak, ezt azonban, miként a tapasztalat mutatja, még máig is sok erdőbirtokos nem tudja kellően méltatni.

Azt, hogy az egyes vármegyékben levő erdőknél a szál-, közép- és sarjerdő üzem módok az egyes fannem csoportok szerint mily mértékben vannak elterjedve, az ide vonatkozó táblázatok mutatják, a fordát illetőleg pedig a magyar állam területén a szálerdőnél általában a 80—120 éves fordá van alkalmazásban, kivéven a donga-anyagok termelésére szánt dél-vidéki, vagy lassu növésű északi tölgyesek egy részét és a Karston levő fenyveseket, melyek e célból 120, 150 vagy 160 éves fordában kezeltetnek. A sarjerdők fordája 10—60 év között váltakozik. A középerdő aránylag igen kis mértékben van elterjedve, noha annak alkalmazása a hazánkban levő erdőbirtok nagy szétDaraboltságából következően is kívánatosnak ismerendő, különösen pedig figyelmet érdemlő a keleti vidéken levő erdőknél tapasztalt az az eljárás is, mely szerint nem egyes főfák hagyatnak szét-szórtnan vissza a vágásterületen, hanem $\frac{1}{4}$ vagy 1 holdas facsoportok tartatnak fenn, illetve a középerdő, a birtok terjedelmének, a termőhely és szállítási viszonyok minőségének megfelelő célszerű területi beosztással vagy csoportosítással akként képeztetik, hogy a sarj- és szálerdő fajt nevelő területek külön-külön vannak. A legelőerdő-üzem csak újabb időben alkalmaztatik.

A sarjerdőhöz tartozó cserüzem leginkább el van terjedve Trencsén, Nyitra, Hont, Nógrád, Bars, Gömör, Heves, Borsod, Abauj-Torna, Zemplén, Kis- és Nagy-Küküllő vármegyében.

A luczfenyőnek kéregnyerés végelt fiatal korban való levágatása újabb időben szintén nagy kiterjedést nyert Liptó, Árva és Szepes vármegyében és ennek különösen Liptó vármegyében sok magán erdő fiatal és középkorú állabjai estek áldozatul.

A magyarhoni fenyveserdőknel legnagyobb figyelmet érdemelnek a lucz-, a vörös és a jegenyefenyő, melyek minden józan erdőbirtokosnál behatóbb gondozásban részesülnek. A luczfenyő, a legelterjedtebb fenyőfajnem, nagyobbára elegendően állabokat képez s tarvágások útján mesterséges felújítás mellett neveltetik. Történetek régebben kísérletek egyes erdőbirtokon a magasabb fekvésű területeken szakasz vagy szökő vágásokkal is, de ezek nem bizonyultak czélszerűeknek és jelenleg nem is alkalmaztatnak sehol.

Az erdőművelés terén a vegyes állabok tenyésztésére való gondoskodás eddigelé a kincstári erdők kezelésénél részesült behatóbb figyelemben, noha nemcsak itt, de általánosan szükséges, hogy a tulságos kiterjedésű luczfenyő állabok közé a jegenyefenyő és különösen a hazánkban csak igen kis mértékben található vörösfenyő, ott, a hol tenyésztésük sikert ígér, megtelepíttessenek.

A kincstári erdőket illetőleg ott, a hol nem a tűzifa-termelés a czél, rendes eljárást képez bükkerdőkben a luczot és jegenyét akként vegyíteni, hogy 5—6 tized lucz, 2—3 tized jegenyefenyő és 1—2 tized bükk legyen.

Az egyes törvényhatóságok területein kisebb vagy nagyobb mértékben elhasznált s már pusztuló állapotban levő hegységi bokor- vagy cserjeerdők kellő jó karba hozatala mellett, nevezetes feladatát képezi a magyar erdőművelésnek az alföldi futóhomok-területeknek s a magyar tengerparti Karst vidéknek erdősítése, mely utóbbira a szükséges kiadások a volt horvát-szlavon végvidéknek Ő Felseége a király által beruházási czélokra adott és külön kezelt alapból fedeztetnek.

A mily meghatóan szomorú képet nyújt a növény tenyészetétől megfosztott tengerparti Karst csupaszon álló mészzsikláival, másfelől éppen oly bámulatra ragad a fatenyészet védelme alatt lévő Karst-talajnak gazdag termőképessége, melyet a tengerről jövő üde déli légkörben felnőtt óriástörzsű fenyő- és bükkfák igazolnak. A természettől feltétlenül erdőtenyésztetre utalt Karst-vidék erdeinek elpusztulását a nép által közös tulajdonképpen használt nagymértékű legeltetés okozta; de utalva a talaj rendkívüli termőképességére, bizton el lehet mondani, hogy az újra beerdősítés legbiztosabb záloga sem más, mint a lepusztított területen tengődő egyes fűszálak és sinlődő cserjék lerágására szoruló kecske, juh és más legelőmarha eltiltása. Ebben az esetben a beerdősítés munkájának jó fele részét kétségtelenül maga a természet fogja teljesíteni, a mit az utóbbi idők tapasztalatai is mutatnak, a mióta a Karst újra beerdősítése nálunk is rendszeren folyik.

Igaz, hogy a népet tápláló marhaállományt sem lehet egyszerre a

legelőről eltiltani, de nem is szükséges, mert elég, ha a teljesítendő munkát évtizedek sora hozza létre, s ez esetben a legeltetés alul kivonandó terület a helyi viszonyoknak és igényeknek megfelelőleg oly térnagyságban lesz megállapítandó, mely a szükséges marhalétszám lényegesebb csökkentését nem feltételezi; a fokozatosan meghódított talajon nevelt erdő pedig a népnek ismét munkát és legelőt ad s mostani sanyarú helyzetének gyökeres javulását igéri. Feljegyezzük még, hogy a karst-vidéki erdők a Bora és Sirocco szélveszélyeinek nagyon ki vannak téve, s minthogy mészkő-talajukon a lazán álló termőföldet tarvágás vagy a fák rövid időn való eltávolítása esetében a szélviharok és eső elsodorják: csakis a rendes száraló üzemben (Regelmässiger Plänterbetrieb) kezelhetők.

A Karst-erdősítés sikerülhetésének fényes bizonyítékául szolgálnak a már elért eredmények; eddigelé mintegy 14,565 k. holdnyi terület lett igen szép sikerrel beerdősítve, a mint ezt a zenggi völgy és Jablanacz feletti tölgyfiatalosok igazolják; az Alföldön pedig a futóhomokon a deliblati kincstári erdőgondnokság, Kecskemét, Szabadka és Szeged városok, a kalocsai érsekségi uradalom boldogult Haynald bibornok idejéből s más egyes tiszteltreméltó birtokosok mutatnak kitünő eredményeket.

A kincstári erdők birtokállományának csonkítatlanul való fentartása végett a törvényhozás az 1884. évi XXVI. törvényezikkal az erdővásárlási alapot alkotta, melynek rendeltetése a birtokrendezési, telepítési vagy kezelési czéloból eladott kincstári erdők fájáért befolyó pénzből az ország területén levő azon erdőket vagy erdőtalajt képező területeket megvásárolni, melyek termőképességben való megmaradása az eddigi rossz gazdálkodás következtében kétségessé vált, vagy a melyek elkopárosodása már megkezdődött. Kétségtelen azonban, hogy az e törvény alapján rendelkezésre jutó pénz a feladathoz képest igen csekély s még ezt is csökkenti az, hogy a kitűzött főczél mellett maga a törvény még megengedi, miszerint az ideiglenesen az állami erdők közelében építendő viczinális vasutak költségeire is igénybe vétethessék. A törvényhozás azonban kimondotta az üdvös elvet s most már csak a kormánytól függ azt ugy alkalmazni, miként az az ország érdekére leghasznosabb lehet s mely már magvát képezi a jövőtől várt annak az intézkedésnek, mely a termőképességének megfelelően most ki nem használható, vagy a megsemmisülésnek kitétt erdőtalajok megmentésére hathatósabb eszközökkel fog fellépni; a mi annyival sürgősebb, mert az itt kérdésben forgó erdőtalajok megmentése hasonlít a Sibylla könyveinek drágaságához abban, hogy minél későbbben fogunk hozzá, annál nehezebben és aránytalanul magasabb költséggel fogjuk elérhetni.

A vízszabályozási költségek, melyeket évenként milliókkal fizetni kell, eléggé emlékeztethetnek mindenkit arra, hogy az előre megállapított legmagasabb vízállások rendszeresen mindig kétesek maradnak s gyakran megtörténik az eset, melyben alacsonyaknak bizonyulnak, mert a folyamammedrek folytonosan emelkednek s az addig még nem látott magas vízállás a hirtelen lefolyó hegységi vizekből létrejön. A termővölgyek és rétek eliszaposodása és elkavicsosodása is elég gyakran látható s a mellékvizeken levő hidak megfigyelése szintén igazolja, s ezt az alispán urak is tudhatják, hogy a víz rombolása következtében e hidak évről-évre nagyobbodnak, mind élénken emlékeztetve arra, hogy erdőmívelési munkálatok késedelem nélkül teljesítendőek s hogy a vízlefolyások és kellő mérséklésére igen hathatós és biztos eszköz az erdősítés, melyre a szabályozások tartóssága érdekében is azok millióiból igen hasznos lehetne megfelelő hányadot juttatni.

Hogy az erdők gondatlan eltávolítása s irtása a mezőgazdasági művelésre számított jobb talaj nyerése helyett sokszor az ellenkezőre is vezet, ezt hazánkban a Duna, Tisza és Temes mentén látható azon mocsarak igazolják, melyek az egykori szép tölgyesek helyén keletkeztek, sőt az alkotmányos kormányzat kezdetének idejéből is sajnos példát ad a Maros mentén Arad közelében Mondorlaknál kiirtott kinstári erdőterület, melynek helyét a Maros ugyan nem mocsaras, de kavicsos mezővé alakította s ma ez sem szántó föld, sem erdő.

Az erdőmívelés országos érdekű foganatosítása az utóbbi időig különösen a községek és magánbirtokosok kezén levő erdőknél nemesak hogy teljesen el lett hanyagolva, de a vágások megengedett legeltetése által még az a fatenyészet is megrontatott, a mely különben egyszerű kimélet mellett a természetes felujulás után nyerhető lett volna. — E körülmény idézte legfőképen elé az állam területén levő erdők nagyobb részének gazdasági megromlását, mely alól, fájdalom, még oly birtokosok erdei sem sok esetben vehetők ki, a kik birtoklási jogcímök szerint csupán az évi fatermés kihasználására lettek volna feljogosítva.

Az erdőgazdaság terhére és hátrányára, a kifejlődő következmények számbavétele nélkül, nagy mértékre kiterjesztett s az erdőkben sokszor még a legkárosabb viszonyok közt is kielégítést kívánó marhatenyésztés oka érdeink azon nagymérvű pusztulásának, melylyel a magyar állam bármely részében lépten-nyomon találkozhatni, s mely káros viszony alul régebben még a kinstári erdők is csak részben voltak kivéve addig, míg az erdőtörvény annak határt nem szabott és a földművelési ministerium nem vette át kezelésöket a pénzügyministeriumtól.

Daczára annak, hogy az erdőtörvény életbeléptetése óta és gazdasági viszonyaink fejlődésével igen figyelemre méltó haladás észlelhető az erdősítés terén általában is és az erdőtörvény 17. §. alá tartozó erdőkben az erdősítések az üzemtervek előírásainak megfelelően fogatosítottak, az erdősítés terén még igen sok mulasztás hozandó helyre s ezért még mind esekély az az anyagi erő is, mely eddigelé az országos erdei alpból s a kincstári erdők költségvetésében e célra adott javadalmazásból arra használható, hogy az elmulasztott erdősítések, melyek halasztásával a talaj és fatenyészet fokozatos romlása vagy megsemmisülése karöltve halad, mielőbb teljesíttessenek s melyekre az ország jelenlegi pénzviszonyai mellett is összehasonlíthatlanul nagyobb és legalább is százezrekre menő összegek volnának fordítandók, különösen törekedvén e mellett még arra, hogy azon erdők, melyeket eddigi birtokosaik rablógazdaságukkal a romlás és pusztulás kikerülhetlen útjára juttattak, az állam részéről megvásároltassanak, miután azok olcsó vételáruk mellett az ország számára, még pénzügyi számítás szerint is, jövedelmes beruházásokat képeznének.

Az országos erdei alpból a törvényhozás gondoskodása folytán ugyan az eddiginél nagyobb összeg lesz a kopár területek beerdősítésének elősegítésére fordítható, a mennyiben az erdőőri szakiskolák szükségletei, mely eddig ezen alapot terhelte, 1896. évtől kezdve az állami rendes bevételekből fog fedeztetni s ennél fogva az eddig az erdőőri szakiskolák fenntartására fordított összegek is a kopár területek beerdősítésének céljaira lesznek felhasználhatók.

A véderdőknél, melyek csak szálaló üzemben használhatók, az ezek kezelése iránt a törvény kívánalmának megfelelően kiadott ministeri utasítás szerint szükséges, hogy az erdőben, ott, a hol a védelem igénye fokozottabb, a szálaló kihasználás végrehajtása után az elérhető zárlatnak még legalább 0·6-e mindenkor fentartassék s csak kivételes és kevésbé veszélyes helyeken s hol a gyors felújítás teljesen biztosítva van, lehet megengedni, hogy a kihasználás a zárlat 0·4-éig terjedjen.

Különös gondot igényelnek és érdemelnek erdőművelési tekintetben a tölgyesek, melyek állabjai igen sok helyt már elvénült tuskó és gyök-hajtásokból keletkeztek, s melyeket most már makk- vagy esemeteültetés útján kell kiegészíteni, illetve életképesebbé nevelni. A tölgyesek területéből azok kellő felújításának elmulasztása következtében a bükk és gertyán sokat foglaltak el s ez ismét visszahódítandó s általában minden erdőgazdának törekvését kell hogy képezze a tölgyerdők megóvása és lehető

legkiterjedtebb művelése, mely irányban utóbbi időben már nem egy kezdeményező lépés meg is történt.

Kopár területeink beerdősítésére az ákác, az erdei és feketefenyő tesznek kiváló szolgálatot s az első már igen szép elterjedésre jutott, melyet gyors növése és nagy tömeggyarapodása alapján annyival méltóbban megérdemel, mert jó tűzifát, szőlőkarót és gyengébb méretű épületfát szolgáltat. Az ákác, mint az alföld homokterületeinek elsődrendű fája, e területeken megbecsülhetlen szolgálatot tesz és tenyésztése ott mind nagyobb területre terjesztetik ki. Az erdei fenyő, a még csak kis mértékben tenyészített feketefenyővel együtt, most jut fokozottabb kiterjedésre; fájdalom azonban, hogy az erdei fenyő gyors siker felmutathatása végett, különösen a nyugoti erdőkben, nevezetesen Vas- és Zalamegyékben nem egy helyt lett nevelve az értékesebb tölgy helyett, a mire különösen Vas megyében annál kevésbé lehetett szükség, mert ott már természetes előjöveteleinél fogva is könnyű, széthordható magja által kellőnél több foglalást tesz.

A mesterséges erdőművelés az utóbbi évek alatt aránylag kedvező elterjedésre jutott, mert maga az erdőtörvény is bírság terhe mellett kötelezi az erdőbirtokosokat, a föltétlen erdőtalaju letarolt területeknek meghatározott idő alatt való újra erdősítésére. Habár a mesterséges erdősítés még mindig nem érte el azt a mértéket, melyet az erdők gondos és szakszerű felújítása megkívánna, de az ország számos részében örömmel tapasztalható a fokozott haladás, különösen mióta az állami kezelésbe átvett községi erdők megfelelő felújítása felett is szakképzett állami erdőtisztek őrködnek. Ugy a tölgyeknél, mint más lombfáknál és a fenyőknel rendszeren 2–3 éves magról kelt csemeték használatnak, az erdei fenyővel a dunántuli vidéken, illetve a nyugoti erdők körében szerzett tapasztalatok azonban ezen fanem csemetéinek ott egyéves korban való kiültetése mellett szólnak. A vörösfenyő művelése az eddiginél nagyobb figyelemben részesül Árva, Liptó, Turóc, Gömör és Szepes vármegyékben s ez, úgy hiszszük, igen helyes is, mert e vidékek ezen becses fanem természetes hazáját képezik.

A tűz és rovarok által okozott károk az északi vidék erdőségeinél ritkábbak, míg ellenben a keleti és déli vidéken levő erdőkben különösen a tűz gyakoribb, a hol csupán a jobb legelő nyerhetése végett is a pásztorok gyujtogatása következtében a korábbi évtizedek alatt nagy területek estek áldozatul, s az ily okból támadó tüzek kellő korlátozása sikeresebben egyáltalán csak akkor lenne remélhető, ha azokban a községekben, hol ily erdőégés történt, az erdei legeltetés egyáltalában nem lenne megengedve;

helyenkint s különösen Pozsony, Nyitra és Trencsén, Zala, Sopron és Somogy vármegyékben eszközölt erdei fenyő ültetésekben a tűhullás szintén tapasztaltatott, az északi vidéken levő erdei fenyők pedig még gyakran szenvednek a hónyomástól is. A rovarok közül ártalmasabbak a betűzöszu (*Bostrichus typographus*) különösen a keleti luczfenyveseknél, melyeknél a széltörések is aránylag gyakoribbak, továbbá a tölgyeseknél a közönséges gyaponecz (*Oeneria dispar*) és a bucsús pohók (*Cnethocampa prosessionea*).

Aggasztó mértékben lépett fel a 80-as évek vége felé az akáczfa pajzstetűje, mely különösen a silány táperejű homokon telepített akáczosokat fenyegette még ismeretlen mértékű károsítással. Az 1890. óta teljesített vizsgálatok ugyan az okozható károk mértékét illetőleg feltámadt aggodalmakat tulzoltaknak igazolták, mindazonáltal a rovar életjelenségeinek megfigyelése erélyesen folyik.

Nagy mennyiségben lépett fel az 1891. és 1892. évben a görgényi kincstári- és az ezekkel szomszédos Maros-Torda és Csik vármegyékben fekvő lucz és bükk erdőkben, mintegy 81 ezer k. holdon, — amiből azonban szerencsére csak 2300 k. hold volt erősen megtámadva, — az *apácza-rovar* (*Oeneria monacha*), mely azonban az óvórendszabályoknak gyors és erélyes alkalmazása folytán megjelenését követő harmadik évben teljesen kipusztult. E rovar pusztítására legalkalmasabbnak bizonyult a hernyóbetegségben kimult s feloszlásnak indult hernyóhullákkal fertőzött vízzel való locsolás, továbbá a hernyót pusztító élősdű rovarok szaporításának mesterséges elősegítése s végül csalogató tüzek gyujtása esténként a megtámadott területeken a lepke röpülése idején, amely legutóbb említett mód a fény felé röpülő s tűzbe hulló lepkék pusztítása mellett azzal a haszonnal jár, hogy a lepkéket össze csalogattja s messzebb területekre való elszóródásukat akadályozza.

Ép úgy lépett fel nagyobb mennyiségben az 1894—1895. években a Steierlak körüli és a zernyesti jegenyefenyő állabokban a *Grapholita proximana* és *Grapholita nigricana* is. Kisebb mértékű károkat okozva szórványosan itt-ott fellépett a eserebogár, a sárga farú gyaponecz, a bucsújáró pohók s a gyapjas pohók a tölgyesekben, új ellenségekben jelentkezett ugyancsak tölgyesekben (1885-ben Borsodban, 1888-ban Hevesben 300 holdon, 1889-ben ugyanitt 10,000 holdon) a *Coroebus bifasciatus*; az erdei fenyőn a *Blastophagus piniperda*; a szilfán a *Scolitus multistriatus*; a kőrísen a *Hilesinus fraxini*, s a fenyvesekben a szűfélék különböző faja stb.; esemetekertekben a eserebogár pajodján kívül sok kárt tett helyenkint az áska (lótétű, *Gryllotalpa* vulg.)

A magas hegységi luczosokban a széldöntés ellen a már meglévő állapotokban legfeljebb csak a vágások sorrendjének óvatos megállapításával lehet védekezni; ellenben új állapotok telepítésénél a széldöntésektől fenyegetett helyeken most már előre is biztosítatik az erdő sorsa azzal, hogy a szél által könnyen kidönthető fajok közé másféle erősebb gyökérzetű fajok elegendenek.

A gyakran fellépő késői és korai fagyok, melyek vagy a virágzást semmisítik meg, vagy a magérést gátolják, valamint sokszor a nagy nyári hőség is okai annak, hogy a magyar állam erdősegeiben csak ritkábban van magtermelés s átlag véve csupán 5 évre lehet egy jó magtermő évet várni.

A magtermés ritkább sikerülése okozza aztán azt is, hogy a nagyobbára természetes felújítás alatt álló erdőknél a szükséges beerdősülések hosszú időn át kimaradnak, kellően nem sikerülnek, vagy hátrányos állapotalakulások is történnek.

Erdőhasználat.

A magyar birodalom erdősegeinek használatáról szólva, meg kell különböztetnünk az 1880-ban életbeléptetett erdőtvény megalkotása előtti időt az ezután következőtől. Amabban egészen 1848-ig, illetve az urbéri viszony megszűntéig az erdők használata igen korlátolt volt, főleg a legeltetés és makkoltatás útján nyerhető jövedelemre s kevés kivétellel inkább csak a helyi tüzelésre és építkezésre szükséges fa vágatására szorított.

A fával való kereskedés csak korlátolt mértékben egyes vízi utak mentére szorított, főleg a Vág, Árva, Garam, Tisza, Maros, Szamos és Dunamellékén s így természetesen csakis az ezen vizek fővonalain levő erdők adtak némi jövedelmet a birtokosnak. A használt erdőkhez tartoztak még ezenkívül azok az erdők, melyek a bánya- és kohó-ipar s egyes népesebb városok szükségleteinek fedezésére adtak fát, de ezek használata is csekély kivétellel ismét csak azt eredményezé számunkra, hogy azon helyeken is a túlságos mértékben letarolt erdők helyét örököltük, a még mindig nagy kiadásokat igénylő erdősités szükségével.

Az urbéri viszony megváltása után 1850-től kezdve a magyar birtokos osztályra válságos idők és súlyos nyomás nehezedtek; mikor pedig később a vasutak építése mind újabb meg újabb területeket vont a világpiac kötelékébe, birtokosaink a nehéz helyzet közt kínálkozó alkalmak

szerint törekedtek az addig általuk értéktelennek tartott erdőkből* minél több pénzt nyerhetni, nem gondolva arra, hogy későbbi években is legyen mit eladni.

A vásárra dobott fa értékét az erdőbirtokosok legtöbbszörre nem ismerték, a szakszerű becslések költségeit sajnálták s miután nagyobb terjedelmű erdek után még a legnyomottabb árak mellett is addig nem várt összegeket kaphattak, teljesítették az eladást és pedig igen sokszor még úgy is, hogy a kereskedő csak az általa termelt tiszta-árú után fizetett, mely első eladási alkalommal szokás volt még, hogy a fának csak legszebb és legjobb részét vegyék ki; erre, a mint a válogatásra alkalmas állatok apadtak, következett a második vagy harmadik vásárló, ki aztán a fokozatos választások szerint visszahagyott törzseket is hasonló nyomott árak mellett kivágta.

Ez a képe annak az erdőhasználatnak, mely sok vidéket a gyönyörű fenyevesek helyett kopár oldalakkal gazdagított, s francia dongára, kádár-fára s vasuti talpfára és építkezésekre alkalmas tölgyeseinek elpusztulását eredményezé, úgy hogy ma már csak Horvát-Szlavonország Száva-menti tölgyesei azok, melyek uralják a francia donga-piacot; birtokosaink többi része pedig elpusztult, erdejének valódi értéke helyett megkapta legtöbbször annak borraavalóját s hozzá még azt, hogy a hosszantartó kihasználások ideje alatt a fát az erdőből kiszállító fuvarosok folyton legeltették a vásárló által gondosan kikötött feltétel szerint az erdőt, s a mellett a műszaki és épületfa pazarló használata után maradt sok hulladék, az ág és gallyfa a többi erdők tüzfájának értékét is lenyomta.

Ezek az állapotok idézték aztán elő azt, hogy akkor, midőn a közlekedési és kereskedelmi viszonyok fejletlensége miatt a fának csekély, vagy semmi értéke nem volt, különösen a tölgyesek jelentékeny része folytonos legeltetés következtében kigyérült s legelőkké vagy ugynevezett makkos-erdőkké alakult át s a bükkös és fenyves erdőkben is ezer meg ezer holdak értékes fája lett elégetve vagy lefejszézve, egyedül azért, hogy a hasznót nem adó erdők helyett legelő-terület nyeressék.

Igy történt, hogy a fő közlekedési vonalak, városok vagy ipartelepek mellett levő erdők általában sokkal nagyobb mértékben lettek kihasználva, mint sem azt a tartamosság követelménye megengedheti.

Erdőgazdaságunk egészen 1880-ig oly viszonyok közt vergődött és küzdött, melyek az okszerű erdőhasználat kifejtésére általában kedvezők

* Különbön még ma is találhatók olyanok, kik habár erdejöknek egész fatermését saját házi, cselédségi és építkezési szükségleteire felhasználják, mégis azt mondják, hogy erdejök semmi más hasznót nem ad, mint csupán egy kis legelőt!

nem voltak s nevezetesen az 1850—1880-ig terjedő időre esnek azok a nagyobb mérvű és a jövő érdekeit is sértő használatok, melyek a magyar birodalom erdősegeit mindenütt ott, hol azok hozzáférhetőek voltak, annyira igénybe vették, hogy azok most kevés kivétellel még a gazdaság kellő folytatásához szükséges faanyag-tőkével sem bírnak; hozzájárulván még ehez az is, hogy az urbéres községek részére nagy terjedelmű erdők adattak át, melyeket új tulajdonosaik eléggé becsülni nem tudván, azokat általában véve pusztították s hogy a közbirtokossági erdők tulajdonosai is a közös erdő osztatlan fentartásából állandóan várható jövedelemnél többre becsülték az egyénileg abból, mielőbb megkapható bármilyen kevés pénzt, s a birtokon vagy erdeik faállományán a jelentkező fakereskedők gazdag üzleti jutalmazására, igyekeztek túladni.

Az állam és néhány nagybirtokos a gazdaság tartamos igényeit törekedett ugyan szem előtt tartani, de nem egy helyen hódoltak ezek is az ellenkező iránynak s habár volt is akaratuk az erdők szakszerű fentartását teljesíteni, mégis tettek — jóllehet sokkal kisebb mértékben — oly gazdasági hibákat és mulasztásokat, melyek hátrányai ma súlyosan érezhetőek.

A magyar erdőgazdák, a földmivelés ügyei iránt érdeklődő közönség s az Országos Erdészeti Egyesület is már az alkotmányos kormányzatnak 1867-ben történt életbelépésétől kezdve és pedig nagy buzgósággal igyekeztek ugyan a károsnak felismert helyzet javítására s ez a munkásság mindjárt magának a gazdálkodásnak körében is idézett elő némely birtokosnál üdvös fordulatot, de általában az állapotok megváltozására azzal gyakorolt üdvös befolyást, hogy a buzgó munkásság az erdőfentartás érdekeire ország-szerte kedvezőbb hangulatot keltett, a mi végül azt eredményezé, hogy a magyar erdőtörvény 1879-ben a XXXI. törvénycikkbe foglalva megalkotott és pedig oly rendelkezések kimondásával, melyek következetes és pontos végrehajtása esetében az ország erdőgazdaságának okszerű fejlődése, ha a szükséges intézkedések foganatosításában az erdészeti szakközegnek a politikai hatóságok buzgó közreműködésével támogattnak, biztosítottnak tekinthető, a mint ezt a törvény életbelépése óta letelt másfél évtized alatt elért megnyugtató eredmények is mutatják.

Horvát-Szlavonországban ugyanazon viszonyok állottak fenn, melyeket fennebb jelzünk s azok végvidéki vagy határőrségi részében is, mely katonai kormányzat alatt állott, az erdők épen oly kevés kiméletben részesültek, mint hazánk többi részében, sőt mindannyiszor, midőn a határőrlakosságtól valamely lényegesebb hadi vagy polgári szolgálat teljesítése kívántatott, újabb meg újabb erdők estek áldozatul és fokozottabb haszná-

latok engedtek meg. Ezen erdők fentartása felett is azonban Horvát-Szlavonország autonóm kormánya, illetve bánja mind gondosabban őrködött és az ujonnan megalkotott horvát-szlavonországi erdőtörvény pedig hivatva lesz az erdőpusztításokat ott is megszüntetni.

A magyar erdőtörvény, az erdők helyes gazdálkodási kezelését biztosítandó, 17. §-ában kimondotta azt, hogy az állam, a törvényhatóságok és községek, köz- és magánalapítványok, hitbizományok, közbirtokosságok és részvénytársulatoknak s egyházi személyeknek mint olyanoknak és egyházi testületeknek birtokában levő erdők csakis a tartamosság elve és oly gazdasági üzemterv szerint kezelhetők, mely a földművelési minister által jóváhagyva lett, míg ellenben a magánbirtokosok érdekeit, ha az a földművelési minister által véderdőnek nem jelöltetik ki, az általános korlátok között szabadon használhatják, az újraerdősítés kötelezettségének megtartása mellett.

Az okszerű erdőhasználat érdekének előmozdítására szolgáló üdvös intézkedései az erdőtörvénynek az usztatás és tutajozás mikénti fogantatását s az erdei termékeknek mások birtokterületén való átszállítását szabályozó rendelkezései, melyek a nélkül, hogy mások jogait sértenék, az erdőbirtokos érdekeit kellő támogatásban és megóvásban részesítik; valamint nemkülönben az is, hogy minden erdőbirtokos abban az indokolt esetben, ha erdeire vonatkozólag a falopások a közönséges számot meghaladó mértékre szaporodnának, igénybe veheti a törvény azt a határozatát, hogy a ki a közelebbi fapiaczokon vagy házaknál fát kíván eladni, tartozik annak jogos megszerzését az illető erdőbirtokos és község előljárója által látta-mozott bizonyítvánnyal igazolni.

A törvényes állapot kifolyása lévén az, hogy az erdőhasználatok országszerte ellenőriztetnek, ma már csak azoknak az erdőknek létele tekinthető *nem biztosítottak, melyek magánbirtokosok kezén vannak s talajuk másnemű gazdasági művelésre állandóan alkalmas*; ennek ellenében azonban oly kopárságok, melyeknek közgazdasági érdekből való erdősítése kívánatos, már több helyt létrejött új erdők telepítése által vétetnek művelés alá.

A mint egyrésztől sajnálattal kell elismerni azt, hogy erdőségeink túlnyomó nagy részében a multban a megengedhetőnél nagyobb mértékű kihasználások történtek s ezek a faállományt annyira megapasztották, hogy a szükséges fundus instructusnak — átlagot véve — egy harmad része s az egyes korosztályok közti helyes arány is hiányzik, ugy másrésztől nem lehet hallgatással mellőzni azt sem, hogy az erdőknek kerekszámában véve még közel egy ötöd része olyan és pedig főképen a bükkösök és nehány

helyen még a fenyvesek is, melynek fatermése a közlekedési eszközök fejletlensége miatt kellően nem értékesíthető s hogy ez erdőkből még oly jelentékeny készletek várják a fogyasztást, melyek számosabb éven át adhatnak a hazai és külföldi piacnak jó és szép bükk- és fenyő-árúkat; míg a tölgyből, fájdalom, kivéve a szlavoniai tölgyeseket, egyáltalában nem bírjuk és még hosszú időn át fogjuk nélkülözni a termőterületnek megfelelő fatermés vágathatását.

Mint hogy sokan szokták mondani azt, hogy erdeinkben nagy fakészletfölsőségek vannak, helyén valónak találjuk itt megemlíteni, hogy ez állítás, kivéve a bükkösöket, csak ritka helyekre áll, így például az összes kincstári erdőben, — a mint ezt az ezekre vonatkozólag jelen munka 3. köteté kiadott gazdasági leírás igazolja, a szabályszerű gazdálkodásra szükséges fatöknél kevesebb van a tölgyerdőkben 15·9 millió köbméterrel, a fenyveserdőknel 41·6 millió köbméterrel, míg az eddig nagynehezen értékesíthető bükknel 29·6 millió köbméter felesleg mutatkozik; s e feleslegeket illetőleg általában elmondhatni, hogy a viszony, mely a kincstári erdőknél tapasztalható, egyes kisebb részeket kivéve, a többi erdőknél sem mondható jobbnak. A fenyveseknél mutatkozó feltűnő nagy hiány nagyrészt abban leli magyarázatát, hogy a távol fekvő fenyvesekben, a hol a szállítási nehézségekre való tekintettel csak erősebb műfa-gazdaság folytatható, a forda a legutóbb készült üzemtervek szerint fel lett emelve.

Ezen viszonyokban leli tehát természetes magyarázatát néhai báró Kemény Gábor földművelési minister ur az az intézkedése, hogy az erdőgazdasági üzemtervek készítésére az erdőtörvényben nyert felhatalmazása alapján kiadott utasításban az erdőhasználat szabályozására és a túlvágatások elhárítására ajánlatomra azt mondotta ki, hogy az erdők használatánál a forda évszámának megfelelő évi egyenlő területek vágattassanak, illetve, hogy a használat nem a fatömegre, de a területre alapítandó.

A külterjes gazdasági állapotok természetes következménye volt az is, hogy a régebbi időben az erdőhasználat súlya főképen a tűzifa termelésére irányult s hogy még ma is némelyik erdőbirtokosnál a tűzifatermelés képezi a főcélt. A mint azonban a szállítási eszközök szaporulata a faanyagoknak, s nevezetesen az épület- és iparfának távolabb vidékekre és külföldre való elszállítását lehetővé tette s a vágható erdők apadásával és a faárak emelkedésével a birtokosok most már tagadhatlanul látják, hogy a kőszénnek indokolatlanul olcsó vasuti szállításával is küzdésre utalt tűzifatermelés nem adhatja a megfelelő jövedelmezést: alkalmas viszonyok között s gondos erdőliszteknel mindenütt követőkre talál a kincstári erd-

szetnél már régebben elfogadott az a gazdasági elv, hogy erdeink kihasználásánál főszóly fektetendő az építkezési és ipari célokra szolgáló legértékesebb fa-választékok termelésére.

A cserkéreg-termelés ugy a tölgyeseknél, mint a luczfenyveseknél az utolsó 10—15 év előtt nagy kiterjedést nyert, de szintugy, mint a donga-termelés az idősebb tölgyeseknek, ugy ez is sok helyt a fiatalabb tölgy- és fenyőerdők romlását okozta, szerencsére azonban óvatosabbak lettek az erdőbirtokosok s a használat e neme ujjban a cserkéreg nyomott és hanyatló ára folytán mindinkább a megfelelő határookra korlátozódik.

Terhesebb gondot okoz ezidőszerint még a bükkösök használata, melyeknél több helyt tetemes fakészletekkel is rendelkezünk; a magyar erdőgazdának azonban, ha csupán a belföldi faszükséglet kielégítésére gondol is, nincs oka kételkedni abban, hogy ez erdők termése, részint ugy, mint tűzifa, részint mint iparfa, évenként fokozottabb fogyasztásra talál; sőt e téren ugyszólván egy ujjban korszak jelezhető, a mennyiben ma már a tölgyerdők fakészletének fogytával és a folyton nagyobbodó vasuti hálózat talpfa szükségletének kielégítésére bükk talpfa termelés céljából sok bükkerdő kerül kihasználásra. Reménnyel biztatnak még e mellett azok a tudományos kutatások is, melyek a bükkfa ipari és építkezési célokra való alkalmasabbá tételére vonatkozólag folynak, vagy melyek a bükkfának vegyi termékek előállítására való felhasználása tekintetében tételnek. Hazánkban tetemes tűzifa-szükséglete is, mely eddig a tölgy és fenyő fanemek után is jelentékeny fedezetet nyert, mi hova-tovább mindkevesebb lesz, jelentékeny mennyiséget fog állandóan igénybe venni.

Káros szokása volt még a közel multban is sok birtosnak és erdőgazdának az erdőkben szórványosan előforduló kőr, szil, juhar, dió, gesztenye, hárs és más hasonló s külön állabokat rendesen nem alkotó fanemeket az erdőkből még a rendes vágásokon kívül is eladni, mi által a főfanemmel gazdasági tekintetben is üdvös vegyülést képező ezek a fák az állabokból kivétettek s ma sok helyt a legmagasabb árak mellett sem kaphatók, miért az illetőket most arra is megtanítja a tapasztalat, hogy az egyes fákban ily, előre való káros kisézése mellőzendő s hogy a kis és nagyobb faiparnak értékes fákat szolgáltató beces fanemek jövőre több gondban és kiméletben részesítendőek.

Erdőhasználatunk egyik árnyoldalát képezi az is, hogy részint megszokásból, részint az erdők vélt bősége folytán, a fakereskedők válogatós hajlamából, vagy az erdei munkások tudatlanságából a kihasználás, illetve a vágatás, kidolgozás és szállítás körül szükséges munkálatok igen sok

helyt oly nagy fapazarlással teljesítettek és egyes helyeken teljesítetnek még ma is, hogy az erdő fatermésének 30, sőt sokszor 40%-a is veszendőbe megy. Az anyagok kevesbülése és a faáraknak a legutóbbi időnkig tapasztalt fokozatos emelkedése javítja ugyan ezt, de mind e mellett az erdőtisztek sürgős feladata gondosan odahatni, hogy a munkások minél kevesebb faanyag-pazarlással dolgozzanak.

A favágatások idejéről való megemlékezés kedvéért feljegyzendőnek találjuk, hogy nálunk a vágatások mindenütt ott, hol a nagy hóesések nem akadályozzák, rendszeren a téli időben történnek, míg ott, a hol a hó nagysága ezt lehetetlenné teszi, mint például az északi vidéken, Árva, Liptó, Szepes — a keleti vidéken Máramaros, Csík, Hunyad vármegyékben s a Karst hegységen lévő fenyvesekben a hó elmenetele után és rendszeren májusban, illetve a nedvkeringés idején kezdődik a vágatás, mely alkalommal a levágott fa lekérgeztetik, ágai és gallyai azonban a csúcson meghagyatnak, hogy a fában lévő tápanyagot felhasználva, annak jobb kiszáradását elősegítsék, mire aztán ősszel következik a teljes letisztítás s a vágás-szélekre való kihordás, télen át pedig onnan az usztató patakokhoz való csusztatás, hogy aztán a jövő tavaszi vízzel az eladási helyekre legyenek szállíthatók.

A szállítási viszonyok, melyekkel a magyar erdőgazdáknak meg kell küzdeni, általában nehezek s ezért úgy a szárazon, mint a vizen való szállítás körében az erdőhasználat segélyére szolgáló építkezések, különösen az északi és keleti vidéken lévő erdőknél igen változatos szállító eszközök és műépítkezések alkalmazását teszik szükségessé s a magyar erdőtiszteknél különösen a vízi építkezésekben való alapos ismeretet követelik.

Az erdők elhasználása körül régebben követelt s a jövő érdekeit számba nem vevő eljárás kevésbé lehetett alkalmas erdőgazdaságunk okoszerű fejlődésének eszközlésére, ma azonban, midőn erdeink megritkulása, a faanyagok drágulása, a növénytenyészet pusztulását és termőtalajunk apadását hirdető kopasz hegyoldalok, a felszínre jövő sziklák és tátongó vizmosások mind élénkebben emlékeztetnek a helyes és gondos gazdálkodás szükségességére, mindenki hovatovább jobban és jobban kezdi tisztelni az erdőtörvényt, mely üdvös rendelkezéseivel a halaszthatlan szükség azon utolsó, de még éppen jó órájában lépett életbe, midőn még sok helyrehozható és nemzeti vagyonunk számára még annyi megmenthető volt, mely további jó kezeléssel elég lehet arra, hogy Magyarország faszükségletének fedezése végett jövőre zavarba ne jusson; sőt megtéve azokat a munkálatokat, melyek segélyével és alapján a most meggyérült erdők jó zárlatba és korszerűviszonyokba jöhetnek, még arra is jogos kilátása legyen, hogy

fájáért a külföldi piacokról, az időjárás veszélyeinek soha ki nem tett, biztos jövedelmet nyerhessen.

Az erdei mellékhasználatok, a mint ez a többnyire külterjes gazdaság minőségéből szintén következik, főképen csak a legelő, makk és gubaacs használatából állanak; az erdei gyümölcsök okszerű értékesítése csak igen ritka helyen jutott kellő figyelemre, az erdei mellékiparágak felkarolása pedig teljes mellőzésben van; ha azonban a főhasználatnak most közelebbi szükségét képező iparszerűbb kifejtése általánosabb lett, bizonyára nyomban fogja ezt követni a mellékiparágak fejlődése is.

Nem lehet azonban azt mondani, hogy az erdők mellékhasználatára jelentéktelen volna, mert a nagy létszámra kifejlesztett marhatenyésztés következtében a használható erdei legelők jelentékeny jövedelmet adnak, sőt miután a marhatenyésztés útján igen lényeges és mindjárt a jelenben kézhez jutó jövedelmet kapnak a birtokosok az erdőből, ezért az erdei legeltetések már régi időtől fogva igen kiterjedt mértékre fejlődtek ki, s mint már előbb is említve lett, nagy részben okai erdeink mai rossz állapotának, úgy hogy a magyar erdőgazdaságnak egyik sürgős és kiválóan fontos feladatát képezi az erdei legeltetéseknek kellő korlátok közé leendő terelése s főképen az arra való felügyelet, hogy az erdőbe annyi legelő marha ne bocsáttassék, a mennyi elegendő élelmet ott nem kaphat, s hogy az erdőtalaj növényzetének túlságos kilegeltetése ne történjék.

Hogy az erdők mai rossz állapotának s a letarolt területek kellő fel nem ujulásának okát részben a nagymérvű legeltetés képezi s az ma is igen káros mértékben hátrányos és sok helyt veszélyes igényekkel lép fel, ezt eléggé igazolja az a táblázat, mely a törvényhatóságok legelőterületét s az ott tenyésztett marhanemek létszámát s az egy hold legelő területre eső és egy darab nagy szarvasmarhára átszámított marhalétszámot mutatja; melynek további világításául még csupán arra kell gondolni, hogy nálunk az istállózás csak a kivételek közé tartozik s marhaállományunk általában a szabad levegőn él, hogy arra sok helyt rendesen jóval több marhát hajtának, mint a mennyit táplálni képes, hogy legelőterületeink és pedig különösen a községek általában soványodnak, a mint ez a marhanyomás által ösvénypászták módjára felvágott hegyoldalokon s illetve a táplálóból füvek helyett soványabb kórókkal s gyér sovány füvekkel borított legelőkön látható, s hogy a kertek, tarló, ugar és a rétek legeltetési használata a hiányt, miként ezt a legelő marhák állapota is igazolja, még az erdővel együtt sem pótolhatja. Hogy a legeltetés kérdésének kellő szabályozása s illetve a mesterséges takarmányozás elterjedésének szükségessége az erdők érdekében is

mennyire sürgős, arra elegendő tájékozással szolgálhat az, ha ide jegyezzük, hogy az állam területén levő összes marhaállomány felnőtt szarvasmarhára átszámítva, 7.865,000 darab s minthogy egy darab felnőtt marha eltartására félévi nyári táplálékra legalább 20 métermázsa széna szükséges, ennél fogva az ebbeli szénaszükséglet 157.300,000 métermázsa; minthogy pedig egy hold átlagos minőségű legelő tápláló termését az egész állam területére felvett átlag szerint 5 métermázsnál többre nem lehet tenni, ennél fogva az összes 7.452,240 kat. hold legelő 37.261,200 métermázsa szénát képviselő fűtermést ad,* melyhez ha a 6 millió hold rétnek kaszálás előtti és utáni legelő hasznát holdanként 3, tehát összesen 18 millió métermázásával és a kerek számban 23 millió holdat tevő szántóföldnek és kertnek, tarló, ugar és fűtermés útján nyújtott legelő értékét országos átlaggal és minden termelési ágra holdankénti 2, tehát összesen és elég magasan 46 millió métermázásával vesszük is számításba, kitűnik, hogy a nyári legeltetési félév összes takarmányfedezete kerek számban 101 millió métermázsa; tehát még mindig hiányzik 56 millió métermázsa, vagyis 2.800,000 darab felnőtt marha nyári táplálására szolgáló takarmány.

E viszonyok teszik érthetővé azt, hogy megszaporodott marhalétszámunk következtében miért lettek az erdők a megengedhetőnél tovább terjedt mértékben legeltetve, hozzájárulván ehhez még az is, hogy nemcsak földműves népünk, de még oly mezőgazdák részéről is, kik a szakképzettség birását állítják, azon hit van elterjedve, hogy az erdő még akkor is megnő, ha az folytonosan legeltetik s hivatkoznak példákra, melylyel bebizonyítani akarják, hogy jól tudják és látták, midőn ezelőtt 20, 30, 40, 50 évvel ezt meg azt az erdőt a legelőesordák és gulyák járták és lám, mégis ott áll az a szép erdő! Az ilyeneken aztán csak el kell sajnálkozni az embernek, mert jóakaratu magyarázat után sem akarják aztán megérteni, mikor feleletül kapják, hogy csak nézzék meg azt a tölgy-, vagy fenyőszálfákat, hogy miként vergődtek ki a marha szája alul, figyeljék meg, hogy a marha által lerágott fiatal fa felfelé nem nőhetvén, kis koronájának körülete oldalirányokban szélesedik ki, s ez évek során át a lerágás következtében mind jobban-jobban ismétlődik, míg annyira kiszélesedett, hogy a marha a közepén levő törzs vagy belül levő ágak csúcsának lerághatását, bármint kinyujtsa is nyakát, már el nem éri; mikor aztán az, erdeinknek általában jó talajánál fogva, hosszúnövésre kerül s évek mulva hasonló sorsban részesült társaival ágat és gallyat érintve, lassankint erdőt képez. De aztán csak

* Ezeket az adatokat kitűnő mezőgazdák véleménye szerint is kedvező nagysággal vettük fel.

meg kell nézni e fák törzseinek alját, löcsös görbeségeikkel, az ily erdőből vágott fa minőségét és mennyiségét s akkor lehet jól látni, hogy mily hatással volt arra a legelő s mily faérték lett annak kielégítésére feláldozva, hogy a legelt birka vagy marha sokszor csak a ráfordított költségeket visszafizesse.

Nem mondjuk mi, hogy az erdőt legeltetni soha nem kell, de csak azt kívánjuk, hogy a legelés ott történjék, a mint ezt a törvény is rendeli, a hol az kár nélkül gyakorolható. Minthogy pedig az erdőnek is az ember érdekeit kell szolgálni, így igen természetes, hogy az erdő legeltetési használata is szükséges s ezért méltán teheti valaki azt a kérdést, hogy mennyi lehet tehát nálunk az a legelő érték, mely az erdőknél marhatartásunk támogatására számbavehető lenne? Ennél a számításnál nézetem szerint a legeltetés alul a véderdőkön kívül kiveendőek még a tölgy szálerdőknek megromlottága és azok talajának megsoványodása következtében azoknak legalább felerésze vagy egy millió hold, úgy, hogy összesen marad legeltetésre igénybe vehető kerekszámban 14 millió hold, melyből ismét leszámítandó 2 tized a felújításban levő erdőkre és egy tized a vágás alá következő, de előtilalomban levő erdőkre úgy, hogy legfennebb 10.000.000 hold oly erdő marad, melyen az ott levő takarmány kihasználására a legeltetés gyakorolható, ennek pedig szénaértéke a zártabb fenyveseket és bükkösöket is véve, holdanként legfennebb 1,5 métermázsával összesen 15 millió métermázsa és így csak negyed részig való pótlására szolgálhat a fennebb kimutatott 56 millió métermázsa szénahiánynak. E takarmányhiányt legalább némileg pótolni a mezőgazdaság arányos kifejlődésének — néhol igaz még igen messze fekvő — idejéig átmenetileg a legelőerdők lesznek hivatva.

A makk és gubacs főleg még Horvát-Szlavonországban képez jelentékenyebb jövedelmet, míg Magyarországon a tölgyesek kihasználása folytán csak ritkább helyen bír jelentőséggel; mindazonáltal egyes helyeken kétségtelenül még értékes bevételi forrást képez, mint például a kincstár bácsmegyei erdeiben; a bükkösök magtermése helyenként szintén értékesíthető disznóhizlálásra. A tölgy és luczkéregre, a gubacsra és tűzifára a budapesti árútozsde rendes szabályokkal bír, melynek alapján azon üzletelek panaszos ügyében, kik üzletkötésük alkalmával a budapesti tozsde-bírótság illetékességét fogadták el, ezen bíróság végérvényes ítélet hozatalára jogosított.

Az erdészeti tenyésztett fák magvainak gyűjtése és kereskedésbe hozása az utóbbi időkhöz el volt ugyan hanyagolva, újabban azonban e téren is örvendetes fejlődés tapasztalható, a mennyiben nemesak a kincstári er-

dőkben létesített több nagyobb szabásu magpergető által a kincstári erdők magszükségletének fedezéséről legnagyobb részét gondoskodva van, hanem miután újabb időben az ország több részén, nevezetesen a Dunántúl is magánosok által magpergetők állítottak fel és az erdei fák magvainak gyűjtése mind szélesebb körben történik, ma már e szükségletünk is legnagyobb részét itthon termelt magvak által fedezhető.

Avadászatnak a mellékhasználati jövedelem szempontjából véve mégértékesebb kell lenni, de jelentőségét lényegesen emeli ama körülmény, hogy a magyar földbirtokosság főrangú és középosztálya általában nagyban gyakorolja e nemes foglalkozást s ezért nem ritka az eset, hogy némely erdők egyedül ennek köszönhetik megmaradásukat, noha másfelől az sem példátlan, hogy egyes uradalmakban az erdőfenntartás érdekei a tulságos vadtenyésztés következtében nagy esorbulást szenvednek. A halászati jövedelem ez idő szerint még szintén jelentéktelen.

Erdünk használatával eljutottunk addig a határig, melynél a törvény szigoru megtartását, hazánk érdekeinek kockáztatása nélkül, megsérteni nem szabad; de tekintettel a meglévő állapotokra feltétlen kötelességgé vált mindent megtenni arra, hogy a szakszerű jó kezelés az ország összes erdőségeire kiterjedjen, s hogy egészen jó erdőtisztnak és gondos erdőbirtokosnak, minden más dicséretes tulajdonok mellett is, csak azokat ismerjük el, kik legalább ugyanannyi jó és értékes erdőt nevelnek, mint a mennyit felhasználnak.

Fatermés.

A magyar birodalmi erdők termőképessége általában kedvezőnek ismerhető, aránylag kevés kivétellel erőteljes talaj s jó tenyésztési viszonyok vannak mindenütt, úgy hogy ezek figyelembe vételével bátran ki lehet mondani, hogy a tényleges fatermés, a kezelési hibák és mulasztások s a termés meghozására szükséges fatöke hiánya következtében ma és még hosszú időn át nem azon fatermés, mely a tényleges termőhelyi viszonyok alapján várható lenne, a mint ezt eléggé igazolja az a körülmény is, hogy az 1882. évben befejezést nyert adókataszteri munkálatok alapján akkor az összes erdőnek 47%, az I—III. termőhelyi osztályba soroztatott. A kedvező növekvési viszonyok kitünő minőségű anyag szolgáltatása mellett általában fennállanak, a mint ezt a kincstári erdők körében különböző vidékeken és a legkülön-

félébb fanemekre tett felvételek igazolják, melyek az erre vonatkozó táblázatban a minimalis és maximalis tételeket mutatják.

Szemben ez adatokkal azonban az összes erdőségek az a fatermése, mely az 1882. évben befejezést nyert kataszteri felvételekből megállapított átlagos holdankénti növedék és a jelenlegi erdőterület alapján kiszámítva lett — bár el kell ismerni azt, hogy még ez is felülmúlja a mai valódi termést, nem mondható egész kielégítőnek, mert az összes 28,069,048 köbméternek talált fatermés, mely még az áterdölési fát is tartalmazza, s mely szerint holdanként évi 1.78 köbméter átlagos fatermésünk van, éppen nem ismerhető olyannak, melynél talajunktól és égalji viszonyaink közt joggal ne lehetne és kellene többet várni, a mi az erdők jobb állapotba jövetele után kétségkívül el is fog éretni.

Mint hogy az erdeinkben levő készletfőlöslegek csak szórványosan vannak s főleg a bükkfában találhatók s egészben véve is még csak rövid időn át szolgálhatnak a tényleges faszükséglet pótolására, nem lehet helyén kívüli itt az a kérdés sem, hogy vajjon mennyire fedezi az ország faszükségletét annak fatermése. Az ily természetű kérdések megfelelése magában véve ugyan nehéz, de mégis elég érdemlegesen tárgyalható, mert ismerve az egész megbízhatósággal kipuhított fatermést s ismerve erdeink állapotát, melyhez képest azt még kedvezőnek kell kijelenteni, nem nehéz az összehasonlítás, hogy a magyar állam 17.349,000 lakosából egy lélekre 1.62 köbméter fa esik, melyből tűzi, építkezési és ipari faszükséglete fedezendő s melyből még legalább 20% az erdőben való termelési és szállítási apadékra levonandó, úgy, hogy egy lélekre csak 1.30 köbméter marad noha Horvát-Szlavonország gyérebb népességével sokkal kedvezőbb aránynyal jön e számításba, miután ott a fatermésből 2.16 köbméter esik egy lélekre, míg Magyarországon csak 1.54 m³ mely adatok e műnek 1885. évi kiadásában kimutatottakkal összehasonlítva, az egy lélekre eső famennyiséget az egész állam területét tekintve, átlagosan 0.18 köbméterrel kisebbnek tüntetik ki; e körülmény egyrészt az erdőterület apadásában, de főleg a lélekszám tetemes emelkedésében leli magyarázatát, amennyiben ez 1.637,000-el emelkedett.

Itt megjegyzendő, hogy az erdők jelen fatermése (IV. sz. táblázat) nem volt oly részletességgel kimutatható, mint az e mű 1885. évi első kiadásban (III. sz. táblázat) történt, mivel akkor e célra a rövid idővel az előtt befejezést nyert adókataszteri felvételek adatai még teljes részletességükben felhasználhatók voltak és az erdő fatermését nemcsak az egyes fanemekre és üzemmódokra, hanem az erdő különböző termőhelyi

osztályaira is elkülönítve ki lehetett mutatni s azért czélszerűnek látszott az erre vonatkozó kimutatást a mű jelen kiadásába is változatlanul felvenni, azonfelül azonban a fatermést a fanemek jelenlegi elterjedésére is kimutatni. A fanemek területi elterjedésében és az összes erdőterületben azóta bekövetkezett változás azonban nem lévén most már az egyes termőhelyi osztályok szerint elkülönítve kitüntethető, az erdők jelenlegi fatermését csak a különböző termőhelyi osztályokra összefoglalva, az eredeti felvételekből megállapított átlagos holdankénti fatermésekkel a változott területi adatoknak megfelelően lehetett kiszámítani.

Miután azonban feltehető, hogy a különben sem oly nagy változás az erdők területében a különböző termőhelyi osztályokat közel egyenlő arányokban érte, az erdők jelen fatermésének kiszámítására követelt eljárás szolgáltatta fennebbi adatok, szintén teljesen megbízhatóknak vehetők.

Hogy a magyar állam faszükségletének fedezésére sem felesleges fatermással, sem oly fakészletfőlésséggel nem bír, mely országos szempontból véve évek hosszabb sorára adhatna fokozatosabb használatra anyagot, ezt nem valami örvendetesen, de eléggé meggyőzően igazolja az a fakészlet-hiány is, mely az erdők nagy részében meg van, s melynek pótlása a termőtalaj kellő kihasználhatása s a jó minőségű anyagok nevelése végett is szükséges. A faanyagok kereskedelmi forgalmáról az országos statisztikai hivatal által az 1885—1894. évekre szolgáltatott adatok, melyekből az ezt tartalmazó XV. számú táblázatban látható, hogy a fa és más erdőtermények behozatali értéke 7·23 millió forint, míg a kiviteli érték 28·11 millió forint, eléggé kedvezőknek mutatkoztak ugyan, de közelebbről vizsgálva, nem annyira vigasztalók ezek sem, mert nem számítva az áruforgalmi statisztikában most meg nem jelenő, azt a különben tetemes fatömeget, mely különösen Gácsországból, Krajnából és Stíriából marhafuvar és tutajok útján bejön, s mely helyekre mi hasonló úton vissza nem szállítunk, a fenyőféle fűrészelt anyagoknál csupán az Ausztriából való behozatal felülmúlja az Ausztriába és az összes többi államokba tett kivitelünket, mert addig, míg Ausztriába az utóbbi 10 év átlagában évenként 903,377 forint értékű puha fűrészárut viszünk ki, onnan 3.603,573 forint értékűt hozunk be, összes kivitelünk pedig ez anyagból Ausztriába és a többi államokba együttvéve is csak 2.111,233 forint.

Az Ausztriára nézve kimutatott nagymértékű behozatalt legnagyobb részben a gácsországi fa idézte elő a legutóbbi időben, mivel a Kárpát-hegységi erdők termelése a fellendült keresletet nem győzte meg, az erdélyi fa pedig különösen az alföldi piacokon kevésbé versenyezhetett, s így a gácsországi fának a hirtelen támadt kereslet jó piacot nyitott, mit az annál

erélyesebben igyekezett elfoglani, mert időközben németországi jó piacait elveszítette.

A kemény épületfából és fűrész-áruból, a dongából, a puha épületfából és a cserzőhéjből kerekaszámban 25 millió frt értékkel mutató kivitelünk, az e fajta anyagokból behozott 6,5 millió érték számbavételével, bár most eléggé kedvező arányban álló, de fájdalom, nem tekinthető állandónak, mert abból csupán a dongakivitel 14 milliót képvisel, a kemény épület- és fűrészárú, valamint a puha épületfából való kivitel pedig már is hanyatlani kezdett, s hogy a nagy dongakivitel is, melyet most Szlavonország értékes tölgyei adnak, miután ezek egészen túlélt erdők s a tartamos gazdaság szerinti területeknél most sokkal nagyobb területek vágatnak és adhatók is el, néhány év múlva igen lényegesen meg fog apadni, mert ez erdők nem sokára elhasználva lesznek és már nemesek a vágásterületek lesznek kisebbek, de azok fakészlete is jóval alább száll. Ezekkel szemben pedig saját szükségletünk is fokozatosan emelkedik, holott kivitelünk lényegesebb szaporulata tölgy és fenyőerdőink állapotából következően nem várható.

A legutolsó évek alatt legnagyobb hullámzást hozott az új francia vámtarifa. A tárgyalások alatt (1891-ben) kivitelünk 7,289,000 forintról egyszerre 11,336,000 forintra szökött fel azért, mert az akkor még alkalmazásban volt vámtételeket a kereskedők kihasználni igyekeztek. Az új vámtarifa életbeléptetésével azonban (1892-ben) a kivitel egyszerre leesett 5,423,000 forintra. Minthogy azonban a kivitel tárgyát képező anyagok fontos és nélkülözhetetlen cikkek képeznek, a kivitel a következő években ismét emelkedett s már 1893-ban meghaladta a jelzett 10 év átlagos kivitelét.

A favámoknak egyes cikkekre nézve magasabbra emelése 1892-ben Svájc felé irányuló kivitelünket is lejjebb szállította, de az apadás nem mondható jelentékenynek. Hasonlóan a kereskedelmi tárgyalások szállították kis mértékben lejjebb 1891-ben németországi kivitelünket is, mely azonban azután ismét emelkedni kezdett.

Hogy a kataszteri munkálatok alapján kiszámított fatermés, melyet az ország minden törvényhatóságára fanem-csoportok és termőhelyi osztályok szerint is kimutatva közlünk, véleményünk szerint meghaladja a valódi termést, ez igen természetes és erdőtalajunk jó minőségéből következik; mert noha tekintettel kell lenni az erdő tényleges állapotára, de másfelől a talaj termőképességére is megfelelő figyelemmel kellett lenni, mert azon birto-

kost, ki hasonló minőségű erdejét gondatlan kezelésben részesíté és elhanyagolja, az adó alapjául szolgáló s illetve értékesíthető fatömeg megállapításánál nem lehetett előnyben részesíteni ama társa felett, ki gondos kezelésével az erdők fentartásának országos érdekét is szolgálja.

Ezért kellett tehát az okszerű kezelés mellett tényleg elérhető azt a fatermést számítani, mely a talaj termőképességének s a mivelendő fanem természetének megfelel, minek következtében aztán a kiszámított és megállapított termés, miután erdeink zárzata vagy a termő fatöke csak 0·6 egész 0·7 között áll s a fiatalabb korosztályok igen sok helyt megviselt rossz növésű állabokból állanak, véleményem szerint, nagyobb lett, mint a most létrejövő s illetve tényleg levágható fatermés.

Hogy azonban a erdőkataszter is helyes számítással járt el s az élet igényeit számbavevő középutat eléggé jól követte, erre igazulással szolgálhatnak azok a táblázatok, melyek a 2.758.000 holdnyi kincstári erdő évi vágás-eredményének, valamint a földmívelési ministeriumhoz az ország különböző vidékéről a legkülönbözőbb birtokosok erdeiről beterjesztett közel 9000 rendszeres üzemtervben elfogadott fatermési tételnek a katasteri átlagos terméssel való összehasonlítását az egyes üzemmódok szerint tartalmazzák. Ezek szerint a *kincstári* erdőknél használt átlagos fordák alapján az egyes üzemmódokban a tényleg felhasználás alá jött vágás-eredmény, illetve az a holdankénti fatermés, mely a feldolgozási apadékon kívül a folyó vágásokból eléretett: szálerdőnél 1·66 m³, sarjerdőnél 1·65 m³, és középerdőnél 1·21 m³, mind a három üzemmódra és minden fanemre átlagosan 1·65 m³, a *jóváhagyott* üzemtervek szerint pedig szálerdőnél 1·75 m³, sarjerdőnél 2·01 m³ és középerdőnél 0·77 m³, mind a három üzemmódra és minden fanemre átlagosan 1·80, míg a *kataszteri* átlagos termés szálerdőnél 1·86 m³, sarjerdőnél 1·52 m³ és középerdőnél 1·71 m³, mind a három üzemmódra és minden fanemre pedig átlagosan 1·78 m³, mely két utóbbit még legalább is 20% feldolgozási apadék terhel.

Az üzemtervek adatai alapján kiszámított 1·80 m³-nyi átlagos holdankénti fatermés a kataszter által megállapított 1·78 m³-nyi átlag holdankénti faterméstől csak 0·2 m³-el különbözt, az egészen más alapon leszámított fatermés megegyező volta leginkább igazolja annak helyességét; hogy dedig a kincstári erdők vágásainak eredményeiből kiszámított átlagos holdankénti fatermés előbbieknél, vagyis az országos átlagnál kisebb, annak oka abban rejlik, hogy az a tényleges vágás-eredményekből lévén levezetve, az apadékot már nem tartalmazza; a 20%-nyi feldolgozási apadék hozzászámításával a kincstári erdők évi fatermése tulajdonképen 2·07 m³, vagyis

az országos átlagnál nagyobb, a mi pedig onnét ered, hogy a kincstári erdők általában jobb állapotban vannak.

Az egyes fánemek által szolgáltatott választékokról, a kincstári erdők-nél tett számítások alapján, melyek országos átlagol is elfogadhatók, tájékozóul a következőket jegyezzük fel:

	épület- és műszerfa	tűri- és szénfa
tölgy-nél	25—40%	60—75%
bükknél	3—15%	85—97%
fenyő-nél	70—85%	15—30%

Értékesítés,

A fakereskedés hazánkban kiterjedt üzleti körrel bír, sok és tekintélyes cég foglalkozik vele, még pedig általában véve olyanok, kik jelentékeny üzleti tőke befektetésére képesek s kik egészben véve a kereskedői karnak jóhitelű tekintélyes tagjai. Arra, hogy valamely üzleti cég hazánkban a fakereskedés terén hathatósabb részt vehessen, legalább 100,000 frt üzleti tőkére van szükség s az ily cégek elég számosak, úgy hogy nagyobb feladások esetében a vásárlók éppen nem hiányoznak. Azok száma, kiknek faüzleteért 100,000 forint vagyontőke kezkeskedhetik kerekszámban, mintegy 80-ra tehető, kik közül azonban néhányan egy millióval és többen a 100,000 forint többszörösével is rendelkeznek s még legalább 80-ra tehető azok száma is, kik a 100,000 frt felével vagy 100,000 koronával rendelkeznek.

A fakereskedők egyik része az erdőben tővön vagy a rakhelyen való megvásárlással s illetve az anyagok kitermelésével foglalkozik, melyet aztán elad a másik részt képező kereskedőknek, kik felfűrészelik, kikészítetik s mint deszkát építészeti vagy iparfát bocsátják a bel- vagy külföldi piacra.

Igen el van terjedve a tővön való eladás, különösen azért, mert a kihasználáshoz szükséges vágatási és szállítási költségeket vagy az e végett teendő beruházásokat az erdőbirtokos igen sok esetben nem hajlandó megtenni s így a vásár csak a jelzett mód szerint jöhet létre, sőt maga az állam is a kincstári erdők-ből sok helyt alkalmazza a tővön való eladást. A levágott erdők felujulása körül szerzett újabb tapasztalataink azonban azt igazolják, hogy az erdők jövőjét illetőleg kívánatosabb, hogy a kihasználás a birtokos részéről fogantassék, mert a legjobb igyekezetű kereskedő sem képes a felújítás érdekeit annyira gondozni és szemmel tartani, mint éppen a tulajdonos.

A nagyobb kereskedőkön kívül az ország kisebb városaiban még nagy számu oly közvetlő fakereskedő van, ki aránylag kis tőkével bír, de az

anyagokat kiszállító, termelő vagy feldolgozó kereskedőktől vesz jelentéke- nyebb hitelt igénybe s ezzel rendszeren jó sikerrel, de erejét legtöbbször messze felülmúló fatömeggel kereskedik. Igaz, hogy ennek az anyagok könnyebb hozzáférhetősége mellett a nagyobb kereskedőkre az az előnye van, hogy a kisebb mérvű üzletek kezelési költségeitől szabadulnak, de más- felől meg van az az árnyoldala is, hogy a hitelre kiadott faárúknál nem ritkán jelentékeny összeget kell veszíteniök, a mi ismét az erdőbirtokosok- tól vásárlandó anyagok árainak nyomására hat. Kívánatos tehát, hogy a fakereskedők közt a tehetősebb vagy vagyonosabb középosztálynak száma a kevés anyagi erővel bíró közvetítőké felett még jelentékenyen szaporod- jék, mert az erdei termékeknek áruezikkékké való belterjesebb feldolgo- zása nagy jelentőséggel bíró hazai faiparunk fejlődése s különösen a kisebb erdőbirtokosok faterméseinek jobb és biztosabb eladhatása ekkor nyerhet megfelelőbb javulást.

Hogy nálunk a kisebb kereskedők száma csakugyan nem kicsi, ezt az erdőtermények értékesítésével foglalkozó kereskedőkről, gyárakról és iparosokról, az országos statisztikai hivatal kiadványának adatai alapján tör- vényhatóságokként összeállított és jelen kötetben közölt kimutatás tanu- sitja, mely szerint az épületfával kereskedők száma az 1515-öt meghaladja s tűzifa kereskedéssel is 1155 egyén foglalkozik.

A faanyagok eladhatását még sok helyt nehezíti az a körülmény, hogy a kiszállításra alkalmas utak hiányzanak, az erdőből eladható fatömeg pedig a külön e célra szolgáló utak építésének költségét nem képes elvi- selni s hogy a vármegyei és nyilvános községi utak is az ily viszonyok közt levő erdőknél sokszor hiányos vagy rossz állapotban vannak; annál kifejtettebb azonban a vizen való szállítás gyakorlása, mely általában a haladás oly fokán áll, hogy bárki megfigyelésének és tanulmányának méltó tárgya lehet, a mint ezt azok víziszállítási eszközök mintái is igazolják, melyek az ezredéves országos kiállításon bemutatattak.

Az anyagok feldolgozása körül még sok a kívánni való, az erdőben még igen sok anyag megy veszendőbe a különben nyerhető jövedelem rovására, s ezért az erdőmunkások ebbeli kellő kitanítására sürgős gond fordítandó. A faanyagoknak az erdei házi-ipar körében való feldolgozása a székelyföldön s a Bakony hegységben régi időktől van gyakorlatban, de szintén sok anyagpazarlással.

Máramarosban, mely a Tiszán való olesó közlekedést is bírja, az ott eddig korlátolt mértékben űzött ebbeli ipar jelentékenyebben lenne kifejtendő s nevezetesen az Alföld gazdasági eszközeinek készítésére lenne irányítandó.

A fa általános ipari kidolgozásával az országban szintén sokan foglalkoznak. Kiválóan kifejlett és kitünő asztalos-iparunk van, melynek gyártmányai mind nagyobb kelendőséget nyervén, faszükséglete is fokozódik; hasonló írható a kádár-iparról, mint nemkülönbén a külföldön, is igen jó hírnévnek örvendő parkett-gyárainkról. Nevezetes fogyasztóink még ezek mellett a vasutak, melyeknek csupán egy évi talpfa szükséglete most már kerekszámban a 3.000.000 darabot meghaladja, s melyet vassal vagy más keményebb anyaggal aligha fognak pótolhatni, mert a koesik rázódása fatalpak mellett is elég nagy s a vágányból való kizökkenhetés esélyét nem fogják nagyobbítani.

A magyar vasipar kitünő gyártmányaival s nagy üzletképességével, termelésének még tovább fokozódható nagyságával a magyar erdők tűzifa-terméseinek egyik hatalmas fogyasztója s kétségtelen, hogy továbbra is az marad, mert magok a vaskohászok kénytelenek elismerni, hogy kitünő jó vas biztos gyártásához a faszén nem mellőzendő. Egy métermázsa vas előállításához pedig átlag véve egy köbméter fa kell s ezért a kerekszámban évi 3.000.000 métermázsa vas termeléséből jövőre is jelentékeny rész jut az erdők-ből nyerhető faszénre.

A hazai bányászat és a vasutak s a Dunagőzhajózási-társulat, valamint az üvegyárak által fogyasztott faanyag mennyiségeket az ezekről szóló táblázatok mutatják, melyek adatait az illető igazgatóságok által szolgáltatott hivatalos közleményekből, a bánya- és kohótulajdonosokra, s az üvegyárakra vonatkozólag pedig részint megbízható magánforrásból szereztük meg, részint pedig azoknak az országos kiállításra adott ismertetéséből állítottuk össze.

Midőn a vasutak, bányászat és kohászat, s az üvegyártás szükségleteiről szólunk, nem lehet az erdőgazdaság viszonyaira nagy befolyással bíró kőszéntermelésről is meg nem emlékeznünk. A hazai kőszéntermelés szakértők számítása szerint kerekszámban fekete- és barnaszént együttvéve ma már 39 millió* métermázsa, melyből 10 millió feketeszen; ez a termelés azonban még jelentékeny fokozhatásra képes. A mostani kőszéntermelés faértéke tehát, átlagosan 4 métermázsa szén hőértékét számítva, egy köbméter fa hőértékével egyenlőnek, kerekszámban összesen 10 millió köbméter fának felel meg. A vasárunknak és kőszénnek külföldről behozatalát és kivitelét tömegben és értékben az ebbeli táblázat mutatja, melyhez további következtetéseket fűzni e munka feladatának körén kívül esik.

* Az 1893. évi termelés szerint kimutatva.

Saját faszükségletünk állandó fedeztetésének kérdését vetve fel s összehasonlítva azt termésünk nagyságával, önként nyerjük ama választ, hogy erdőbirtokosainknak, habár most vannak is még keveset jövedelmező erdeink, a „jövőt” illetőleg éppen nincs mit aggódniok azért, hogy tüzi, építészeti és ipari használatra szükséges fájokat el ne adhassák s ezért igenis helyes előrelátással cselekedeznek mindazok, kik erdeik conserváló kezelésével már most kezdenek arra munkálni, hogy fokozódó faszükségletünk arányában az erdők termőképessége is javuljon s különösen az ország szívéét környező s déli határában lévő tölgyeseink a leggondosabb erdőgazdasági kezelésben és ápolásban részesüljenek, s a fenyvesek letarolt nagy vágásai a jövedelem és faminőség rovására hosszú időn át felújítatlanul ne maradjanak.

A mi magát a faanyagok értékesítési árát illeti, ez az ország különféle termelési és szállítási viszonyai szerint igen különböző, a mint ezt az egyes városok piaczaín az utóbbi 3 év alatt fennállott alsó és felső árákról összeállított kimutatás igazolja, melyből elég élénken látható az is, hogy faáraink már sok helyt elég magasak s hogy a maximalis tételeket nem is számítva, melyek mindig a legkitünőbb minőségű anyagra értenődők, oly magasak, melyek mellett a fatermelés jutalmazandósága kétséges nem lehet.

A mi végül a faanyagoknak a külkereskedelem számára való eladásáról mondható, ez főleg abban összpontosulhat, hogy Magyarország saját faszükséglete sokkal jelentékenyebb, erdőségeink kiterjedése és fatermése sokkal kisebb, a nyugoti államok és a kelet országainak faszükséglete ellenben sokkal nagyobb, hogy sem azt a faanyagot, melyet az európai és az ezzel szomszédos keleti piacokra bocsáthat, biztosan el ne adhatná. A külkereskedelem piaczaín nem fenyeget semmi oly veszélyes verseny, mely azt az aránylag kevés anyagot, a mit saját használatunk kielégítése után annak átadhatunk, arról kiszoríthatná s ez nem változik még arra az esetre sem, ha bükkerdeink nagyobb részének fenyvessé alakulása meg is történnék.

Az országos statisztikai hivatal által szolgáltatott azok az adatok, melyek az erdőtermények behozatalát és kivitelét mutató XV. számú táblázatba vannak foglalva, eléggé igazolják azt, hogy mi magunk mily sok fát hozunk az osztrák tartományokból be, hogy kivitelünk legjelentékenyebb részét a tizennégy millió értéket képviselő s jelen magasságában meg nem tartható dongakivitel képezi, hogy összes kivitelünknek 28 millióig menő értékösszege azon 100 milliókhoz képest, mit a többi európai államok fából vásárolni, illetve bevinni kénytelenek, elenyésző kevés s hogy az exportáló

országoknak: Svéd- és Oroszországnak erdőségei szintén apadóban vannak s az eddigi nagymérvű káros kihasználást már azokban is korlátozni kezdik.

Az erdők tiszta jövedelme a jelenleg fennálló s a régi megállapításhoz képest időközben változott katasteri munkálatok alapján 8.905,255 frttal lett megállapítva és pedig a magyarországi erdőké 7.324,000 frttal, holdanként átlag 55 krral; a Horvát-Szlavonországban levő erdőké 1.580,835 frttal, holdanként átlag 59 krral.

El kell ismerni egyébiránt, hogy a magyar állam összes erdőségeinek 8.905,800 frttal megállapított katasteri tisztajövedelme, melytől a birtokokosok 25·5% adót fizetnek, nem oly kielégítő, a mint ezt szemben az erdők nem nagy kiterjedésével és nem bő fatermésével várni lehetne. Ez azonban magyarázatát leli abban, hogy erdeink jelentékeny része rossz állapotban van, vagy már kihasználtatván, csak igen korlátolt jövedelmet ad, egy hatod részénél pedig a meglevő fatermés most még nem értékesíthető s mind e körülményekre az adózás alapjául elfogadandó összeg igazságos megállapításánál figyelni kellett. Az állam összes erdőterületére katasterileg megállapított 57 kr. évi és holdankénti átlagjövedelem helyes megállapításának megvilágítására szolgálhat még az, hogy a 2.758,000 holdat tevő kincstári erdőbirtok jövedelme holdanként és tíz évről vett átlag szerint 1·01 frt, tehát meghaladja az országos átlagot, s miután a kincstári erdőbirtokok csekély kivétellel és általában véve a nehezebb értékesítési viszonyok közt levő birtokokhoz számíthatók, s az ország minden részében szétszórtan fordulnak elő, azok tiszta jövedelmének a katasteri átlagjövedelemnél való magasabb állása a katasteri jövedelem mérsékelt helyes irányu megállapítása mellett tanuskodik s még annál nagyobb megnyugvással elfogadható, mert 1·01 frt tiszta jövedelem a kincstári erdőknél holdanként kerekszámban 20 krt tevő évi állami adó megfizetése után marad.

Figyelemre méltó jelenség egyébiránt még az, hogy az egyes törvényhatóságok közül a pénzügyministeriumtól nyert adatok szerint 63 törvényhatóság erdejének jövedelme, vagyis összesen véve az erdők 45·9%-a, 7.250,220 hold területtel, magasabban áll, kedvezőbb értékesítési viszonyainál fogva, az állami átlagnál, s hogy a kincstári erdőbirtoknál is a területnek 49·3%-a jövedelmez tényleg többet az állami átlagnál.

Az erdők tényleges tőaraira az értékesítésnél figyelembe veendő munka- és szállítási bérekre további részletes tájékoztatást a kincstári erdők gazdaságát részletesen ismertető III. kötet tartalmaz.

Szolgalmak és erdőstílt legelők.

Az 1848. január 1-én fennállott szolgálmi jogok, melyek néhol az épületfára, legnagyobbára azonban csak a tűzifára és legeltetési használatra terjedtek ki, az erdők legnagyobb részében már tényleg megszűntek, mit az a körülmény is igazol, hogy az erdőbirtokos községek száma Magyarországon, a mint ezt a XXI. számú táblázat is mutatja, 2689 s hogy e mellett a közbirtokosságok által 4778 községben birt erdőkből is jelentékeny rész esik az urbéres közbirtokosságokra s illetve a volt végvidéki vagyonközségekre.

A községi lakosság által gyakorolt erdei szolgalmak megváltásánál egy urbéri telek illetőségre, mely az ország különböző vidékeinek minősége szerint 12 holdtól egész 30 holdig terjedhetett, a földes ur által birt erdőkből a szolgalom minőségének és illetve annak az értéknek megfelelően, mely a lakosság által teljesített viszontszolgálatok pénzértékének levonása után mutatkozott, 1,5—16,5 k. holdnyi erdőterület volt kiadandó, s ehez képest minden volt urbéres község annyiszor kapta az egy telekre eső erdőilletőséget, a hány ily telek határában volt, azok az urbéresek pedig, kik külső telki állománnyal nem bírtak, vagy ugynevezett zsellérek voltak, 8-an együtt kaptak egy telek után járó erdőállományt. A községi lelkészek failletménye egy egész, az iskola-tanítóké és jegyzőké pedig egy fél telek járandósággal számítva adatott ki. A volt magyar és horvát-szlavon végvidéken a határőri lakosság által a kincstári erdőkben gyakorolt szolgálmi haszonélvezet akként lett megváltva, hogy az illető lakosság mindennemű jogainak kielégítésére az illető kincstári erdők érték szerinti fele része adatott át s ott azok a községek, melyek egy volt ezred területén voltak, erdeiket jelenleg együttesen mint közös vagyont kezelik s ekép alkotják az ugynevezett vagyonközségeket vagy közbirtokosságot mindaddig, míg az illető vagyon vagy erdőrész az azt tulajdonjoggal bíró illetékes községnek saját külön kezelésébe nem fog adatni.

Tagadhatlan egyébiránt, hogy még sok községben nincs e kérdés megoldva s nevezetesen Hunyad vármegyében még 51, Szolnok-Dobokában 42, Máramarosban 25, Szilágyban 22, Trencsénben 19, Nyitrában 14, Kolozsban 13, Kis-Küküllőben 11, Fogarasban 10, Biharban 7 s Szatmárban 6 községben váltandó meg a volt urbéresek erdei szolgálma, melyeken kívül, a

mint a XXI-ik táblázat mutatja, még számos oly vármegye van, melyekben még több egyes község szolgalmi joga megváltandó.

Ehez képest tehát a törvényes felügyelet gyakorlására kiváló figyelem fordítandó, még az oly magán erdőbirtokosok irányában is, kiknek erdeiből a volt urbéres községek faszükségletének fedezésére szükséges erdőterület még ezután kiadandó. Minthogy a véderdők használata az erdőtvény értelmében korlátozott, az urbéri viszonyokat rendező törvényekben pedig a csak újabb időben kijelölt véderdőkre intézkedés nem vélethetett fel, a kormány rendeletileg intézkedett, hogy az erdei szolgalmak megváltási munkálatoknál a községeknek kiadandó erdőterületek kellő használhatósága iránt a királyi erdőfelügyelők véleménye az urbéri bíróságok által meghallgattassék.

A legeltetési jog megváltására igen gyakori esetekben kaptak a községek erdőterületet, melyről a birtokos az őt megillető fakészletet nem vette el, de a községnek adta, melyet azonban sok község a birtokba vételre azonnal bekövetkezett tarvágás által már el is pusztított, úgy hogy ma alig ad valami legelőt, holott gondosabb kezeléssel még némi fahasználatot is nyújtott volna. A községi vagyonnak ez oldalról való szigorubb felügyelete a közigazgatási tisztviselők részéről kevés eset kivételével nem részesült kellő gondozásban: holott éppen a nép és ennek marhatenyésztése érdekében is felette szükséges volna, hogy azok az erdőszült legelő-területek, melyekről az élőfák teljes elvétele a talajnak állandó termőképességében való megmaradhatását veszélyezteti, kellő mértékű fatenyésztéssel, például a rendes zárlat 0.3 vagy 0.4-ével birjanak. Nem ritkák egyébiránt azok az esetek sem, midőn a volt birtokos a legelő illetőségben kiadott erdőterületről az őt megillető fakészletet teljesen levágatta s a fatenyésztétől megfosztott oly feltétlen erdőtalajt adott a község birtokába, melynek termőképessége csak abban az esetben nem semmisül meg, ha azon ismét erdő neveltetik. Az ily természetű talajokon álló legelők teljes elsoványodásának és elkopárosodásának megakadályozása végett tehát közsükségletet képez, hogy azokon oly fatenyésztet tartassék fenn, mely a legeltetési szükségletet a lehető legnagyobb mértékben kielégíti, de e mellett a talaj állandó termőképességét is biztosítja.

Ezeket a célokat lesznek hivatva szolgálni a már fennebb is említett legelőerdők, melyekben a fák nem annyira a fatermés, mint inkább a talaj termőerejének jó karban tartása, illetve emelése kedvéért tenyésztetnek, a gazdaság főczélját pedig a legeltetés képezi. Az erdőgazdaság ez az új és eddig leginkább Dunántul és az erdélyi részekben kezdeményezett alakja a

fentebbiek tekintetbevételével nemcsak jogosult gazdasági üzemmód hazánkban, hanem szükséges is, melyre annál nagyobb súlyt kell jövőre helyezni, mert az ország domborlati és égalji viszonyai a tiszta, fátlan legelők fentartására általában véve sok helyütt nem kedvezők s azért ott az élet parancsolóan fellépő szükségletei követelik, hogy a legeltetés érdekei az erdőgazdasággal szoros összefüggésben oldassanak meg.

Legelőerdő alakítása ebből folyólag nemcsak akkor indokolt, a mikor a legelőterület hiánya miatt ez erdőterületnek legeltetésre való nagyobb foku igénybevételéhez kell a birtokosnak fordulni, hanem indokolt és szükséges akkor is, ha a birtokos jelenleg még fátlan legelőterülete — legyen az elég vagy kevés — a gondatlan kezelés következtében elszegényedett és termőerejének visszaszerzéséről és azontúl való gondos fentartásáról fokozatos beültetése és legelőerdőként való rendszeres kezelése által okvetlenül gondoskodni kell, mi mellett eléretik az is, hogy legelője idővel némi fatermést is nyújt, a mi kivált a fában szegény vidéken nagy fontosságú előny.

Közlekedési viszonyok.

A magyar állam közgazdasági érdekei s illetve azok a tapasztalatok, melyekre a magánvasuti társulatok alkalmat adtak, sürgősen tanácsolták, hogy az állam, a területén levő vasuti közlekedés felett, domináló helyzetet birjon. E feladatot a magyar alkotmányos kormányzat az ország közmegelegedésére oly mértékben oldotta meg, miszerint bátran el lehet mondani, hogy a vasuti tarifa-ügyet ma a magyar államvasutak uralják, melyek a birodalom minden részébe nyíló vonalak felett rendelkeznek s az ország keleti és déli végpontjairól is, Brassótól, Orsovától és Zimonytól kezdve Bécsbe, Oderbergbe, Budapestre és Fiuméba a magyar államvasutakon szállíthatók az árúk.

A szükséges új vasutak építése mellett a magánvasutak, melyek a főirány útját befolyásolták az állam által, daczára a súlyos pénzügyi viszonyoknak, megváltattak, s az állami vasutak igazgatósága irányában készséggel kell elismerni, hogy gondos vezetése a szállítási viszonyokon sokat javított.

Midőn az alkotmányos kormány 1867-ben az állam ügyeinek vezetését átvette, az országban összesen csak 3228 kilométer vasut volt s ezért

igen természetes, hogy az eddig lefolyt idő alatt a legtöbb gond a vasutakra fordítottván, a kőutak és az olcsóbb viziszállítási eszközök mostanáig oly mértékű fejlődést nem nyerhettek, a mint ez szükséges; ma azonban már a vasutak életkérdése meg lévén oldva, önként következnek, a mint tényleg folyamatban is van, a fővasutvonalakat tápláló viczinális vasutak s a kőutak kiépítése, valamint a viziszállítás s illetve a csatornák ügyének melegebb felkarolása.

A mi a vasutaknak a faanyagok szállítására vonatkozó díjtételeit illeti, nem lehet ugyan azt mondani, hogy azok különösen a belföldi forgalom könnyítésére kedvezőbbek ne lehetnének s hogy különösen a tűzifa és faszén szállítása van jelentékeny hátrányban, szemben a kőszénnel.

Az állam által fentartott utak általában jókarban vannak s ugy az állami, mint a törvényhatósági utak aránylag kevés kivétellel jó irányban és jó lejtéssel vannak vezetve, daczára annak, hogy hegységekkel bővelkedő országunkban nem kevés akadálylyal kell megküzdeni. A községi utaknál már több a kívánni való, s itt megtörténik még az az eset is, hogy a fát szállítónak kell az utat kellő karba helyezni, ha szállítását a kitűzött idő alatt befejezni akarja, mely kiadását aztán az elért olcsóbb fuvar téríti meg.

A magyar állam területén 1894. év végén összesen 13,136 kilométer normálméretű vasut van, beleértve ebbe a 4636 kilométer helyi érdekű vasutat is; 7687 km. az állam által fentartandó utak hossza, és 34,675 km. a vármegyei, illetve törvényhatóságok költségén fentartott utaké; mintegy 93,000 km. pedig a községi közlekedési, illetve közdülő kőutak hossza. Utóbbi szám az 1885-ik évben kimutatotthoz képest azért mutat oly feltűnő növekvést, mert most a közdülő kőutak befoglaltatnak. A hajózható folyók és csatornák hossza 2895 km., közlekedésre szolgáló tavak nincsenek, kivéve a 690 □ klm.-nyi vagy 13·7 □ mértföldnyi területtel bíró Balatont s ez is csak jelentéktelen mértékben használtatik a szomszédos községek által.

Az északi vidéken levő erdőknél a szállítási és közlekedési viszonyok általában kedvezők s különösen a tutajozásra és úsztatásra gazdag vízerő áll rendelkezésre.

A keleti vidék erdőségeinek szállítási és közlekedési eszközei szintén jók, kivéve Szatmár és Szilágy vármegyéket s Torda-Aranyos és Maros-Torda vármegyének mezőségi részeit. Az úsztatásra és tutajozásra e csoport erdőségei, hasonlóan az előbbihez, bő vízerővel rendelkeznek.

Az Alföldön a közlekedési viszonyok a kőhiány miatt általában nem

mondhatók kedvezőknek, csak kevés jól épített út van. Az alföldi úthálózat legutóbb egy nagy és fontos útvonallal, az ugynevezett alföldi transversális úttal szaporodott, mely a Duna és Tisza között Bajától kiindulva Nagyvárad felé keresztben átszeli. A homokon különösen száraz időben felette nehéz a közlekedés, míg esős időben a fekete agyagos földön kell szintén nagy nehézséggel küzdeni, mit még az is növel, hogy a téli fagyos idő is rövid tartamú. A Duna, Tisza, Maros, Kőrös és Temes folyók azonban e vidéknek nevezetes szállítási könnyítést nyújtanak, mely a faszükséglet könnyebb megszerezhetőjére jó segítségül szolgál.

A nyugati erdők közlekedési viszonyai aránylag kevés kivétellel jók, míg a déli vidéken általában nehéz viszonyokkal kell megküzdeni, mert míg Szlavonországban és ennek volt végvidéki részében a bródi és pétervárad kerületben az államutat kivéve esős időben alig legyőzhető és járható, sárral vagy fაცzölöpökből készült s egyenetlenül elkopó út terhével kell megküzdeni, addig az ogulini, lika-otocsácz kerületekben s Fiume vármegyében az állami úttól már alig néhány percznyi távolságra is a Karstvidéknek egymást gyorsan váltó hegykúpjai, a hosszabb völgyek vagy hegyoldalak teljes hiányában, rendkívül nehéz és költségessé teszik az utak építését és fentartását; sőt a volt katonai végvidéken még az újabb időben kiépített utak sincsenek mindenütt jól irányítva, mert van olyan főút, mely különben teljesen szilárd és minden árviztől mentes talaj mellett is a hegyek ormain lett vezetve, s ma már nem csak hogy a katonai igényeket nem elégíti ki, de a vidék főfuvarját nyújtó faszállításra is felette terhes.

A déli vidékek erdőségeire a Száva és Dráva folyók nyújtanak nagy könnyítést, sőt az őszi és tavaszi kedvezőbb vizállás idején a Száva mellékvizein, a Studván és Spaesván, melyek más nevekkkel ugyan, de valószínűen a rómaiak által készített csatornák maradványai, a gőzösök a faanyagok felterhelésére egészen az erdők belsejébe juthatnak. E jó oldalnak meg van azonban az a hátránya is, hogy ez erdőkből az árviz néha a legsürgősebb időkben napokra kiszorítja a munkásokat, vagy a dongát készítettő vásárlónak még nagyobb veszteségére egészen hosszabb időre kell a munkát abban hagyni.

A Karst vízszegénysége oly nagy, hogy némely fadús helyen alig van a főzésre, mosásra és marha itatására elegendő viz s így annak, ki ott gőzfűrészt kíván felállítani, az ennek számára szükséges vizet is jó gondosan kell kikeresni.

Az állam-, törvényhatósági- és községi utak, valamint a rendelkezésre álló, vagy szállításra felhasználható víziutakat az erre vonatkozó táblázat mutatja.

Munkásviszonyok.

Az erdei munkák végzéséhez, a vetés és ültetéshez, vágáshoz, csusztatáshoz, vontatáshoz, a szénítéshez, az usztatás és tutajozáshoz, a fűrészüzlethez a szükséges munkaerő csekély kivétellel mindenütt rendelkezésre áll s nagyrészt a földmivelő nép köréből kerül ki. A kikészítésnél több jártasságot igénylő franczia dongához, a finomabb kádárfához és vasuti talpfához tömegesebb termelés esetében hiányzik az erre szükséges nagyobb számu képzetlebb munkás, kiket legtöbbsnyire aztán Krajnából hoznak az illető vállalkozók, s kik rendesen igen jó keresettel térnek vissza. Eleendő munkaerőben főleg csak ott érezhető hiány, hol a nép kiterjedtebb földmiveléssel foglalkozik, s hol ennek következtében az anyagi megélhetés érdeke kevésbé utalja arra, vagy a hol csekélyebb igényekkel bír s kevésbé szorgalmasan szeret dolgozni. Ilyen helyek a keleti vidéken különösen Alsó-Fehér, Hunyad, Fogaras, Arad és Temes vármegyék; az Alföldön Bács-Bodrog, a nyugati vidéken Somogy, Zala és Fejér vármegyék; továbbá Horvát-Szlavonországok termékenyebb része, névleg Szerém, Verőcze vármegyék, a gradiskai és bródi kerületek. A rendelkezésre álló munkaerő általában erőteljes férfinepből áll, kik az időjárás viszonyosságait túrni s a kívánt terhes kézimunkát mindenütt nagy kitartással tudják teljesíteni. Erős és bátor tutajosok, kik a veszélyes folyókanyarulatoknál, a víz meredekebb eséseinél és a vízagy lejtjének mérséklésére állított átereszeknél nagy ügyességgel tudnak járni és tanulékonyak, különösen a székelyek, a Máramarosban meglepült németek s az oláh is ott, hol a székely vagy német példáját látta s kezdetben ezek társaságába beosztva dolgozhatott, így például az óriás tutajozást, melyet kezdetben a badeni fekete-erdőből hozott munkások által kellett bevezettetni, a székelyek csakhamar eltanulták és összes munkálatait jól végezték s később ezektől az oláhok is; hasonlóképen a vágás és szállítás körül kitünő és gyakorlott munkások Árva, Liptó, Trencsén, Turóc és Zólyom vármegyékben a tótok és Máramaros vármegyében az oroszok; a fuvarerő biztosítására pedig általában véve alkalmas módszernek bizonyult az az eljárás, hogy az erdei legel-
tetések használata a községi lakosságnak együttesen olyképen adassék bérbe,

hogy a bérösszeg fejében megfelelő mennyiségű faanyagot legyenek kötelesek az arra méltányosan kijelölt időben fuvarozni.

Egy közepes munkás-ember átlag naponként 2 méter hasáb-tüzfát képes vágni és felrakni, sőt vannak helyek, hol a hordás és rakás munkáiban, mint például a Székelyföldön és Horvát-Szlavonországban, még a nők is részt vesznek.

Az erdei munkák közül egyedül a famagvak gyűjtése az, mely nálunk a legutóbbi időkig nem volt eléggé elterjedve, úgy, hogy sok famagvat kellett a külföldről behozni és a magvak gyűjtését áldozatok árán és magasabb munkabérek mellett is fogatosítottatni kellett, de mióta Magyarországon is több jóhírnevű cég foglalkozik a saját gyűjtött erdei magvak elárúsításával és mint már fennebb is említve volt, a kincstár is több nagyobb szabású és a kor igényeinek teljesen megfelelő, új szerkezetű magpergetőt állított fel, nevezetesen a besztercebányai és máramaros-szigeti erdőigazgatóságok és a zsarnóczai erdőhivatal kerületében és a többi kincstári erdőigazgatóságok is erdei famag szükségletüket legnagyobb részét saját gyűjtésű maggal fedezik, a maggyűjtés munkája is mindjobban meghonosult és ma már kevés kivétellel belföldön gyűjtött erdei famagvak fedezik a folyton emelkedő szükségletet.

Állandó erdei munkások, kik egész éven át az erdőgazdaság teendőivel foglalkozhatnának, aránylag kevés számban vannak, s eddig csupán a kincstárnál és néhány oly erdőbirtokosnál vannak, kik a kohóüzletek számára állandóan szénégetéssel foglalkoznak. Az erdőkincstárnál alkalmazott állandó erdőmunkások száma megközelíti a kétezernegyszázat, s ezek a máramarosi, bustyaházai, besztercebányai, zsarnóczai, liptóújvári, soóvári és szászsebesi erdőhatóságok kerületében vannak alkalmazva, s magvát és vezetőit képezik azoknak a munkásoknak, a kik az illető kerületekben végzendő munkákhoz szükségesek.

Az újabb korszak divatos és szabad versenyes eszméiből kifolyólag volt idő, midőn kincstári részről is akként gondolkoztak, hogy állandó erdőmunkásokra nincs szükség, s ezért e különben hasznos és üdvös intézmény mellőzve és tagadhatlanul elhanyagolva lett; minthogy azonban szerencsére a meglévőket egyszerre szélnék eresztetni nem lehetett, az állandó erdőmunkások intézménye ma is fennáll; a tapasztalat pedig csakhamar igazolta, s nézetünk szerint ma is a mellett szól, hogy az állandó erdei munkások rendszeresítését, s ez intézmény helyes kifejlesztését nálunk úgy erdőgazdasági, mint társadalmi okok kívánják, s azt a lehető legüdvösebb irányban és mielőbb terjesztetni szükséges, s hogy még ott is, hol

állandó munkások fentartását a viszonyok nem kívánják, az erdei munkával foglalkozó nép kellő összetartása és illetve érlelmi szükségleteinek könnyebb és olcsóbb kielégítése végett a fogyasztási szövetkezetek létesítése szükséges. A kedvezményezés e téren már is néhány kincstári erdőhatóságánál megtörtént olyképen, hogy a kincstár erdőmunkásai számára olcsó és jóminőségű érlelmi szereket a beszerzési és kezelési költségek felszámításával előrusít. A ki pedig ebben kételkednék, járja be ama vidékeket, melyekről hazánkból kivándorlás történt és látni fogja, hogy azok között nem utolsó helyen állanak azok, melyeknél az erdei munkákból folyó kereset megszűnt, vagy sok mindenféle uton oly alacsonyra lett lenyomva, hogy abból élni már nem lehetett.

A kincstári erdők vidékein most meglevő munkástelepek kevés kivétellel még a múlt században lettek alapítva, s ma is virágzó községeket képeznek.

Egy erdőmunkát teljesítő férfi munkás napszámára érlelmezés nélkül közönséges viszonyok között és az ország különböző vidékei szerint 0.6—1.5 forint; egy kétfogatu fuvarnapszám 2—5 forint; a munkák rendesen szakmány szerint fizettetnek s az erre vonatkozó adatok e mű III-ik kötetében találhatóak.

Erdőrendezés.

A magyar erdőtvörvény 17. §-ának rendelete szerint az állam, a törvényhatóságok, a községek, az egyházi testületek és egyházi személyek, mint ilyenek, birtokában levő, továbbá a köz- és magán-alapítványok és hitbizományokhoz tartozó, valamint közbirtokossági erdők (ideértve a volt urbéreszek erdeit is), a földművelésügyi ministerium jóváhagyását megnyert rendszeres gazdasági üzemterv szerint kezelendők s ugyancsak az idézett törvény 17. §. szerint a minister lett felhatalmazva annak az utasításnak kiadására, mely szerint az üzemtervek az erdőtvörvény rendelkezéseinek megfelelőleg készítendők.

Ez az utasítás tartalmazza tehát mindazokat a törvényes szabványokat, melyek követendők a közvetlenebb állami felügyelet alatt álló erdőbirtokosok erdőgazdasági üzemterveinek megállapításánál, azok netaláni változtatásánál s a 10 évről 10 évre következő átvizsgálásoknál s az oly magánbirtokosok erdeinél is, kik a törvény 16. §-ában megengedett községi adókedvezményt igénybe venni kívánják.

Az utasítás, melyről már fennebb említve lett, hogy a használatot a területre alapítja, főbb kivonatában a következőket tartalmazza.

Minden rendszeres gazdasági üzemtervben ki kell mutatni:

1. az erdőnek jelenlegi tényleges állapotát,
2. az erdőgazdaság célját és feladatát,
3. az üzem- és hozam-szabályozást.

Az erdőnek jelen állapotára nézve leírandók az erdőgazdaságra befolyással bíró általános belső és külső viszonyok (birtok-, jogi-, természeti-, fakelendőségi-, faüzleti-, közlekedési- és személyzeti viszonyok, az eddigi erdőgazdálkodás és az erdő jelen gazdasági állapota) s kimutatandók az erdőfelmérés és állab-beelés által nyert adatok az üzemberendezés kívánalmi szerint csoportosított összegekben.

Az erdőgazdaság céljának kitűzésénél szem előtt tartandók: a használatok tartamossága, az erdőbirtokos szükségletei és az erdők jókarban tartása s okszerű jövedelmezése.

Az üzem- és hozamszabályozás kiterjed a tenyésztendő fánemek, s alkalmazandó üzem módok megválasztására, a fordatartram meghatározására, a felújítási mód kijelölésére, a terület célszerű gazdasági beosztására, az erdőhasználatok és pedig főhasználatok, előhasználatok, mellékhasználatok, valamint a felújítások megállapítására, a belső kezelés rendezésére és az üzemnyilvántartásra.

A jogi viszonyok közt kimutatandó az esetleg még fennálló urbéri szolgálmatok és vizontszolgálatok minősége, terjedelme és értéke; a belső kezelés rendezésére vonatkozó intézkedések közé pedig felveendő minden üzemtervben a szükséges erdőkezelési és erdőőrzési személyzet létszáma is.

A hihasználásoknak biztos ellenőrizhetése végett a hozamszabályozás csakis a terület alapján lévén foganatosítható; ennél fogva a magyar erdőrendezés az üzemtervek készítésénél csak a vágásosztást és a térszakozást alkalmazza, s így a csupán fakészletre és növedékre alapított hozamszámítási módok alkalmazása teljesen ki van zárva. A forda minimuma szálerdők-nél 60 évvel, sarjerdők-nél 10 évvel van megállapítva. A fordaszak szál-erdők-nél 20 évvel, sarjerdők-nél 10 évvel számítatik.

Téregységül szolgál a kataszteri hold, mely 1,600 négyzet ölet tartalmaz (1 kat. hold = 0,5755 hektár); a fatömeg köbméterekben fejeztetik ki.

A rendszeres gazdasági üzemterv tartozékai a következők:

1. Általános erdőleírás; 2. tértáblázat; 3. fatermési és növekvési táblák;
4. részletes állableírás; 5. a területek termőhelyi osztályok szerinti kimutatása;
6. korosztálytáblázat; 7. a célbavett szabályos állapot kitűntetése; 8. a kor-

fokozatoknak átnézete a jelen állapot, az eszközölt térszakozás és a célba-
vett szabályos állapot szerint; 9. az általános üzemterv; 10. a részletes tar-
lasztási terv az első fordaszakra; 11. a részletes előhasználati terv az első
fordaszakra; 12. a részletes mellékhasználati terv az első fordaszakra; 13.
a részletes felújítási terv az első fordaszakra; 14. a nyilvántartási jegyző-
könyv; 15. a területek nyilvántartása; 16. a főhasználatok nyilvántartása
a) osztagok és b) évfolyamok szerint; 17. az előhasználatok a) osztagok és
b) évfolyamok szerint; 18. a mellékhasználatok évfolyamok szerint; 19. a
felújítások a) osztagok és b) évfolyamok szerint; 20. az üzem eredményeinek
kimutatása; 21. a gazdasági térkép; 22. az átnézeti és állabterkép.

1. Az általános erdőleírásban szabatosan kifejtendő: az erdőbirtok
jelen állapota, az erdőgazdaság célja, az erdőnek gazdasági berendezése s
az üzem és hozam szabályozása, valamint a berendezésnek és szabályozás-
nak indokolása.

2. A térképtáblázatban kitüntetendő az erdőbirtok területe következő
elkülönítés szerint:

1. Termékeny terület:

a) erdőterületek; *) erdősült; †) tisztás; †) összesen;

b) az erdőbirtokhoz tartozó egyéb terület: *) haz és kert; †) szántó-
föld; †) rét; †) legelő; †) havasi térség; †) összesen.

2. Terméketlen terület.

3. Összes terület.

3. A fatermési és növekvési táblákban ki kell mutatni tömörkőb-
méterekben tíz-tíz évi korkülönbségek szerint az egy kat. holdon szabályos
állapotban létező fatömegeket, folyó- és átlagnövedékeket, a fakészlet sor-
átlagát és a használati százalékot. Ott, hol a helyi fatermési táblák nem
készítettek, a ministerium által kiadott „Erdészeti segéd táblák“-ban fog-
lalt általános fatermési táblák alkalmazandók.

4. A részletes állableírásban kitüntetendők a következők:

1. osztagszám; 2. terület (kat. holdakban); 3. termőhelyi viszonyok:
a) talaj és kőzet, b) fekvés és lejtőszög, c) emelkedés az adriai tenger fölött,
méterben, d) termőképességi osztály; 4. állabjellegzés: a) a fanem és elegy-
arány, b) fatömeg: kor éveken, c) zárlat; 5. jelenlegi fatömeg készlet: a) hold-
danként, b) egészben és pedig: *) fanemek szerint és †) összesen; 6. jelen
évi (folyó) növedék: a) %-okban, b) holdanként, c) összesen; 7. mellékállab
(elnyomott faegyedek, fiatalosokban egyes visszamaradt magfák): a) holdan-
ként, b) egészben; 8. az üzemre vonatkozó megjegyzések; 9. egyéb észre-
vételek.

5. A területek termőhelyi osztályok szerinti kimutatásában elkülönítendőek a területek fanemek és termőhelyi osztályok szerint s ki kell mutatni az I. termőhelyi osztályra, teljes zárlatra átszámított területet; továbbá tagokként, vágássorozatonként és üzemosztályonként kimutatandó az átlagos elegyarány, átlagos fatömeg-kor, átlagos zárlat, átlagos termőhelyi osztály.

6. A korosztály táblázatban az egyes osztágok területei és fatömeg-készletei korosztályok szerint elkülönítendőek. A korosztály ugyanannyi évet foglal be, mint a fordaszak, tehát szálerdőknél 20, sarjerdőknél 10 évet s a táblázatban annyi korosztály fordul elő, a hány fordaszak van a megállapított fordában.

A korosztályok sorrendje a legkorosabbnál kezdődik és a legfiatalabbnál végződik. Tisztások külön hasámban tüntetendőek ki.

7. A célbavett szabályos állapot akkép lesz kimutatva, hogy az egyes osztágok a jövőre tenyészendő fanemek és a termőhelyi osztályok szerint elkülönített területeikkel azon sorrendben iratnak ki, a milyenben azok a szabályos állapot helyreállítása után lesznek kihasználandók és felújítandók; az így sorozott osztágok elválaszlatnak fordaszakok, illetve korosztályok szerint olyképen, hogy az utóbbiak a jelen erdőállapothoz hasonló, de már szabályozott elhelyezést nyerjenek. A szabályos kihasználási sorrenden kívül ki lesz tüntetve a szabályos évi vágásterület, szabályos fordaszaki terület, szabályos fordaszaki fatömegkészlet és évi folyó növedék, valamint a szabályos korszaki fatermés.

8. A térszakozás helyességének megítélhetése céljából a területek három csoportban lesznek kitüntetve és pedig: az elsőben a jelenlegi korfokozatok szerint, a másodikban az eszközölt térszakozás szerint, a harmadikban a célba vett szabályos állapot szerint.

A terület mellett fel van jegyezve az első csoportban az állabok jelenlegi kora, a másodikban a tarlasztási kor, a harmadikban pedig azon korosztály, melybe az illető osztág a fordá végével jut, ha a kihasználás a szakozás szerint történik.

9. Az általános üzemtervben minden osztág területe, megbeesült fatermése és átlagos vágatási kora abban a fordaszakban van kitüntetve, melybe az a szakozás szerint soroztatott; az így elkülönített adatok összegezéséből kitűnik az egyes fordaszakokban kihasználás alá kerülő terület és fatermések nagysága.

10. A részletes tarlasztási tervben mindazok az osztágok, melyek az általános üzemterv szerint az I. fordaszakban használandók ki, részletesen tüntetettnek elő, és pedig minden 10 évre külön. Itt már a fatermések fanem

és választék szerint vannak elkülönítve s azonkívül ki van tüntetve a szabályos tarlasztási sorrend s az egy évre eső hozamterület és fatermés.

11. A részletes előhasználati tervben külön ki vannak tüntetve az első fordaszakban eszközlendő áterdölések, takarítások és esetleges használatok (száraz és széldöntött fák, stb.).

12. A részletes mellékhasználati tervben foglaltatnak az I. fordaszakra tervezett mellékhasználatok, azok neme és kiterjedése szerint. A gyakrabban előforduló és szabályozást igénylő mellékhasználatok: a legeltetés, makkoltatás, fűkaszálás, alomszedés, kavics- és kőfejtés.

13. A részletes felújítási tervbe felvételnek mindazon osztagok, melyekben a legközelebbi fordaszak alatt erdősítések teljesítendők; és pedig: a) azok a tisztások, melyek még az első fordában lesznek kihasználva, b) a hézagosan erdősült s ennél fogva kiegészítendő fiatalosok, c) a rendes kihasználás alkalmával természetes és mesterséges uton felújítandó területek és beerdősítendő tisztások. Minden területre nézve megnevezendő az alkalmazandó fanem és erdősítési mód, s végül kitüntetendő az évenként beerdősítendő terület.

14. A nyilvántartási jegyzőkönyv napló-alakban vezetetik, s az erdőgazdaságban előforduló mindenféle változások feljegyzésére szolgál.

15. A területek nyilvántartásában az erdőbirtok különmemű területeiben előforduló minden változás feljegyeztetik és pedig a tértáblázatból átvett jelen állományhoz szaporodás és apadásként.

16—19. A tulajdonképeni üzemnyilvántartásokban ki vannak tüntetve előírás-kép az illető részletes tervekben megállapított fő-, elő- és mellékhasználatok s a felújítások, lerovás-kép pedig a tényleg foganatosított használatok és felújítások, megjegyeztetvén, hogy itt a tényleges használatok értéke, illetve az erdősítések költségei is fel lesznek jegyezve.

20. Az üzem eredményeinek kimutatása az előírás és lerovás mérlegezésére szolgál, mely minden 10-ik évben történik.

21. A gazdasági térképen külön kitüntetendők: a) az illető erdőgondnokság vagy üzemtest határa; b) a vármegye és közigazgatási beosztások határai, a mennyiben t. i. az erdőterületbe belesznek; c) az erdőgazdasági beosztás és pedig: üzemosztályok, vágássorozatok, tagok és osztagok határai; d) az erdőbirtokhoz tartozó más művelési területek, a szokásos színekkel bevonva; e) folyók, patakok, tavak, források, posványos helyek, hegygerinczek, völgyek, vasutak, állami-, megyei-, községi- és erdei-utak, kezelési és üzleti épületek, kő-, agyagbányák stb.; f) terméketlen területek; g) háromszögelési s egyéb tájékozásra szolgáló pontok.

Továbbá megjelölendő a délvonal s a vágásvezetésre fontos szélírányok s beirandók az erdőrészek nevei, az osztag-, tag és vágássorozati számok. Végül ellátandó a térkép mércéjével, szín- és jelmagyarázattal s a felírásban megnevezendő a felvétel ideje s illetve az alapul használt térkép. A mércze nincs előírva, de követeltetik, hogy a térkép oly mérczében legyen rajzolva, mely mellett az egyes térszámításokat és méréseket elegendő pontossággal lehessen eszközölni. Legkisebb alkalmazható mércze: $1'' = 200$ öl, vagyis 1: 14,400 term. nagyság.

22. Az átnézeti térkép mindazt tartalmazza, a mi a gazdasági térképen ki van tüntetve, de kisebb mérczében s azonkívül be vannak rajzolva az erdőbirtokon kívül eső oly tárgyak, melyek az erdőgazdaságra tájékozás szempontjából fontossággal bírnak. Az állabterképen azonkívül az egyes osztagok, az előforduló főfánemek és korosztályok szerint, különböző színekkel festetnek be.

Kisebb kiterjedésű és belterjesen nem kezelhető erdőkre nézve az üzemtervek készítésénél jelentékeny egyszerűsítések vannak megengedve és pedig:

1. Rendes gazdálkodásra nem alkalmas erdőknél, melyek fatermése vagy éppen nem, vagy csak jelentéktelen részben és alárendelt választékban használható ki, az üzemterv egy rövid általános leírásból állhat, melyben az esetleges használat módja, mennyisége és minősége, valamint a mellékhasználatoknak az erdőfentartás biztosítása szempontjából szükséges szabályozása is kitüntetendő; az ily erdőkben előforduló azon erdőrészek azonban, melyeknek rendszeres kihasználása ellen akadály nem forog fenn, külön üzemosztályba foglalandók össze s azokra nézve a rendszeres gazdasági üzemterv a többi erdőbirtokokra megszabott módon készitendő.

2. Kétezer kat. holdnál kisebb oly erdőknél, melyek fatermése legfeljebb fele részben, de már értékesebb választékban használható ki, valamint ezer kat. holdnál kisebb, de belterjes gazdálkodásra alkalmas erdőbirtoknál az üzemterv szintén az elősorolt táblás kimutatások mellőzésével az általános leírásban foglalható össze, melyhez mint kiegészítő rész a gazdasági térkép csatolandó.

3. Kétezer holdnál nagyobb, de fatermésöknek legfeljebb fele részéig kihasználható, valamint ezer holdtól ötezer holdig terjedő, de belterjes gazdálkodásra alkalmas erdőknél az üzemterv szintén egyszerűbb módon készíthető s ezekre nézve csak a következők kívántatnak: *a)* általános erdőleírás, *b)* tértáblázat, *c)* az alkalmazott fatermési táblák másolata, *d)* részletes állableírás (melyben azonban az adatok csupán tagok szerint is kimutathatók), *e)* korosztály-táblázat, *f)* általános üzemterv, *g)* részletes

üzemtervek a főhasználat, előhasználat, mellékhasználatok és felújítások számára, melyekkel az illető nyilvántartás is egyesíthető, *h)* gazdasági térkép, *i)* a területek nyilvántartása s egyéb nyilvántartási könyvek (ha azok nem lettek a részletes tervekkel egyesítve).

4. Ötezer kat. holdnál nagyobb és belterjes gazdálkodásra alkalmas erdőknél az üzemterv már részletesebben dolgozandó ki; ezekre nézve követeltetik: *a)* az általános erdőleírás, *b)* tártáblázat, *c)* fatermési táblák, *d)* részletes állableírás, *e)* ha a hozamszabályozás alapjául egyenlő termőhelyi osztályra átszámított terület vétetett: a területek termőhelyi osztályok szerinti kimutatása, *f)* korosztály táblázat, *g)* a czélbavett szabályos állapot kiténtetése, mely azonban a nem állami kezelés alatt lévő erdőknél csupán rajzban is (a gazdasági vagy külön átnézeti térképen) eszközölhető, *h)* általános üzemterv, *i)* részletes főhasználati, előhasználati, mellékhasználati és felújítási tervek, *k)* átnézeti s egyszersmind állabtérkép, *l)* gazdasági térkép, *m)* teljes üzemnyilvántartás, a mint az fennebb közöltetett.

Minden üzemtervnel szükséges, hogy abban a lényeges s az erdőgazdaságra fontos adatok teljesen és pontosan ki legyenek mutatva és a gazdálkodás a fennebb ismertetett alapelvek szerint legyen szabályozva.

Minden rendszeres gazdasági üzemterv azon kir. erdőfelügyelőség által, melynek kerületében az illető erdőbirtok fekszik, a helyszínen szerzett tapasztalatok alapján részletes bírálat alá vonandó, az illető törvényhatóság közigazgatási erdészeti bizottsága által tárgyaltatik s csak ennek megtörténte után terjesztetik fel mindkettőnek véleményével együtt jóváhagyás végett a ministeriumhoz; itt a terv szintén minden részleteiben felülvizsgálattik s ez után a megfelelő jóváhagyási záradékkal, mely a ministeriumnak az üzemterv egy vagy más intézkedésének megváltoztatására, módosítására vagy miképen való végrehajtására vonatkozó rendelkezését is tartalmazza, s az országos főerdőmester aláírásával van ellátva, visszaküldetik oly rendelkezéssel, hogy annak egyik példánya az illető törvényhatóság erdészeti bizottságánál megőrzés végett elhelyeztessék, másik példánya pedig a birtokosnak adassék ki.

Minden jóváhagyott rendszeres gazdasági üzemterv a 10 évi gazdálkodási időszak leteltével az üzemnyilvántartási könyvek s illetve rovatok lezárása után, a következő 10 évre szóló főhasználati, előhasználati, mellékhasználati és felújítási részletes tervekkel kiegészítve a térképekkel együtt bemutatandó a földművelésügyi m. kir. ministeriumnak. Azonkívül minden fordaszak végén részletes üzemátvizsgálások (revisiók) eszközzendők.

A rendszeres gazdasági üzemtervek betérjesztésére az erdőtörvény 18. §-ában megszabott 5 évi határidő már 1884. évi június hó 14-én lejárt,

mindamellett az 1894. év végéig — mint azt az illető táblázat mutatja — a rendszeres gazdasági üzemtervek szerint kezelendő erdőknek csak 3.858,056 kat. holdjáról, vagyis 49·54%-áról hagyattak jóvá az üzemtervek, míg 4.656,836 kat. holdról, vagyis ezen erdőknek 50·46%-áról még nincsenek jóváhagyott rendszeres üzemtervek. Megemlítendő egyébiránt, hogy 1895-ben is számos üzemterv nyert jóváhagyást és pedig 342,748 kat. hold erdőterületre, úgy, hogy az a terület, melyre ma tényleg jóváhagyott rendszeres gazdasági üzemtervek léteznek, jóval meghaladja az üzemterv szerint kezelendő erdők 50%-át. Jelentékeny az az erdőterület is, melyre nézve a rendszeres gazdasági üzemtervek már elkészítették, de a melyek ez idő szerint jóváhagyásukat illetőleg még tárgyalás alatt állanak, és végre szintén nem csekély az a terület is, melyre nézve a rendszeres gazdasági üzemtervek kidolgozás alatt állanak. Az üzemtervek lassabb betérjesztésének oka főleg abban rejlik, hogy az azok készítésével járó terjedelmes munka, részint birtokrendezési és felmérési okok vagy más gazdasági körülmények következtében, részint pedig azért, mert az ezen munkálatok végzésére alkalmas szakképzett erdőtiszték arra aránylag csekély számban vállalkoztak, teljesíthető nem volt. Az üzemtervek betérjesztésére kötelezett erdőbirtokosok azonban, kik erdejükről eddig jóváhagyott üzemtervvel nem bírnak, kivétel nélkül igazolták késedelmüket és ennek alapján az üzemtervek bemutatására megfelelő időhátralékot is nyertek és addig is erdejük használatára nézve ideiglenes üzemtervek állapították meg, és csupán 438,662 kat. hold erdőre, vagyis az üzemterv szerint kezelendő erdőnek 5·15%-ára nem készek még eddig az ideiglenes üzemtervek; ezekben az erdőkben azonban a használat az üzemterveknek elkészítéséig be van szüntetve. Ily esetekben azonban — az erdőtvény rendelkezései szerint — ideiglenes gazdasági tervek állapítottak meg. Ezen ideiglenes gazdasági tervek megállapítása az erdőbirtokos részéről szolgáltatott s a kir. erdőfelügyelőség által megvizsgált rövid erdőleírás adataiból a kir. erdőfelügyelőségnek s az illető erdészeti bizottságnak javaslata alapján, a ministerium által történt, megszatvatván abban a legközelebbi években eszközölhető fő-, elő- és mellékhasználatok s a teljesítendő erdősítések.

A védérdők ügyének rendezéséhez szükséges volt első sorban azok kijelölése, mely az erdőtvény értelmében a kellő előmunkálatok alapján, a tulajdonos és a közigazgatási bizottság meghallgatása után, a ministerium által lehetőleg 5 év alatt volt eszközzendő, s mely kijelölés már megtörtént.

Védérdők közé tartoznak az erdőtvény 2. §-a szerint mindazon erdőrészek és erdők, melyek magasabb hegyek kőögöretegein, havasok fensik-

jain vagy hegytetőkön és gerinczeken, meredek hegyoldalokon és ezek lejtőin, hegyomlások, kő vagy hógörgetegek és vízmosások támadásainak és terjedésének megakadályozására szolgálnak, vagy a melyek elpusztulása folytán alantabb fekvő területek termőképessége, vagy közlekedési utak biztonsága veszélyeztetnék, vagy szélvészek rombolásának út nyitnának. A véderdők kijelölése tárgyában a miniszterium részéről kiadott szabályrendeletben az erdőtörvény ezen rendelkezésének végrehajtásaképp a következő intézkedések tételtek:

A véderdők közé sorozandók:

1. az erdőtenyészet felső s illetve a havasi fű-legelők határán tenyészni kezdő bármimemű fanemhez tartozó cserjék, bokrok- vagy fákkal egészben vagy részben benőtt azok a területek, melyeknek erdőgazdasági kezelése és gondozása az azok alatt elterülő erdők, vagy más művelési ágak fenmaradása és hasznosítása érdekében szükséges;

2. az erdőtenyészet felső határában levő azok az állabok, melyek az illető erdőtest zordon fekvésénél fogva az erdősítés biztonsága és másfelől az alább fekvő erdők vagy más művelési ághoz tartozó területek védelme céljából a tengerszín feletti magassághoz képest kisebb vagy nagyobb, de a fatenyészet felső határától kezdve legalább 400 méter szélességű övben minden viszonyok közt a leggondosabb és legóvatosabb kezelésben részesítendő s ennél fogva tarvágás útján le nem tarolhatók; önként értetvén, hogy az előbb említettekkel tökéletesen egyenlő fekvéssel és feladattal bíró azon gyepel borított vagy kopár területrészek is a véderdők közé sorozandók, melyek a jelen pont értelmében az erdőtenyészet ebben a felső határában véderdőknek kijelölendő állabok összefüggését ez idő szerint esetleg megszakítják;

3. általában az olyan meredek hegyoldalokon levő erdők, melyeknek tarvágás útján való eltávolítása esetében az illető hegyoldalokon kőgörgetegek, kő- és földomlások, csuszamlások, vagy a talaj- és kőzetviszonyok természeténél fogva, kopárságok s illetőleg a talaj és fekvés általánosan ismert helyzeténél fogva vízmosások képződhetnének;

4. mindazok az erdők, melyek álló fakészletének egyszerre való eltávolítása esetében a szomszédos helységek, erdő- vagy más művelési ághoz tartozó területek termőképessége, — avagy ipartelepek, másféle épületek vagy építmények, száraz és vízi közlekedési utak fentartása és használatának biztonsága, áradások, szélvészek, hófúvások, görgetegek, homokfúvások stb. keletkezése által — veszélyeztetnék.

A véderdők használati módját, az erdőtörvény rendelkezései szerint

— a birtokos előterjesztései alapján a királyi erdőfelügyelőnek és a közgazgatási bizottságnak meghallgatásával a ministerium határozza meg. Az erdőtörvényben is ki van azonban mondva, hogy a véderdőkben az irtás és tarvágat, valamint az alomszedés tiltatik. Legeltetésre nézve a közgazg. bizottság határoz a kir. erdőfelügyelőség véleménye alapján; rendszeren azonban a véderdők természetéből kifolyólag a legeltetés nem engedhető meg.

A kijelölt véderdők használati módja, a mennyiben azok az állam közvetlenebb felügyelete alá tartozó s az erdőtörvény által rendszeres gazdasági üzemterv beterjesztésére kötelezett erdőbirtokosnak tulajdonához tartoznak, a rendszeres gazdasági üzemterv jóváhagyása alkalmával, melyben a véderdők külön üzemosztályként tárgyalandók, állapítatik meg.

A rendszeres gazdasági üzemtervek beterjesztésére nem kötelezett magánbirtokosok véderdeire nézve azok használati módja, külön beterjesztendő tervek alapján — hasonló eljárás mellett, mint a rendszeres gazdasági üzemterveknél — lesz meghatározva.

Az oly kisebb erdőterületekre, melyekre a törvény rendelkezése szerint feltételezett rendszeres üzemterv készítése mellőzhető, a 17. §. alá tartozó birtokosoknál ezen terv helyettesítésére csupán a gazdaság célját s a művelés és használat mikénti foganatosítását szabályozó, egyszerű leírás állapítatik meg.

Azoknak az erdőterületeknek kimutatását, melyekre a ministerium által végleges vagy ideiglenes üzemtervek lettek megállapítva vagy a melyek használati kérdése szabályozva lett, az erre vonatkozó táblázat tartalmazza.

Erdészeti kísérletek.

Az erdészeti kísérletek ügyének a szükséges mértékre való kifejtése még nem történhetett meg azért, mert a magyar erdőgazdaság az erdőtörvény megalkotása óta mai napig is oly átmeneti korszakot él, melyben a rendelkezésre álló szakérők összes működését a szerves gazdasági alkotások közelebbi teendői s a folyó kezelési ügyvitel veszik igénybe. De habár nincs is az erdészeti kísérlet ügye még kellően szervezve, mindazonáltal már a multban is történtek a kincstári erdőkezelésnél a fák növekvésmentéről s azok szilárdsági hajlíthatóságáról és ruganyosságáról figyelmet érdemlő munkálatok. Az egyes kincstári erdőgondnokságok körében és erdőőri szakiskoláknál felállított meteorologiai állomások száma meghaladja a 40-et, melyek

észletele a hőmérsékletre, légnyomásra, a levegő nedvességtartalmára, a szél irányára és erejére s a csapadékokra terjed ki s melyeknek megfigyeléseit a központi meteorologiai intézet az országos hálózat körébe vonva, dolgozza fel. Kísérletek tárgyát képezi az erdészeti akadémiánál, a kincstári erdészethnél és az erdőőri szakiskoláknál egyes külföldi kemény fánemek és fenyőfák tenyészthetésének vizsgálata, noha nincs abban kétség, hogy minden országban leghelyesebb lehet a természettől oda telepített és minőségileg már jól ismert becesebb eredeti fánemek művelése. Kísérletek folynak továbbá a késői tölgynek a késői fagyokkal szemben való magatartásáról. Hasonlóképen kísérlet tárgya a tölgyerdők értékes mellékterményének, a gubacs megtermésének, a gubacslegy megkimélése, illetve a felszedett gubacsnak következő tavasszal a tölgyerdőbe való kiszórása által várható előmozdítása és szaporítása, a rendelkezésre álló adatok azonban, noha figyelemre méltó jelenségek ma már tapasztaltak s ezek közül az országos erdészeti egyesület kiadásában megjelenő havi szakfolyóirat (Erdészeti Lapok) számos megfigyelést hoz nyilvánosságra a további kutatások könnyítése s szélesebb körben teljesíthetése céljából, azok iránytadó következtetések levonására most még nem alkalmasak.

Az erdészeti kísérletek terén kiválóan fontos a magyar erdészetnek azoknak a meteorologiai megfigyeléseknek tüzetes teljesítése, melyek az erdőknek az esőzésre való mikénti befolyását lesznek hivatva kideríteni, melyeknek megismerhetése a magyar mezőgazdaságnak is kiváló érdekében áll és melyre Európa országai között, bátran mondhatni, legalkalmasabb területtel Magyarország s illetve nagy kiterjedésű Alföldje bír. Ennek a kérdésnek megoldása végett a vadász erdei és királyhalmi erdőőri szakiskoláknál az 1895. évben külön kísérleti állomások állítottak fel s intézkedések tettek aziránt, hogy kísérletek útján állapíttassék meg, vajjon az erdő a környékén lévő mezőgazdasági talaj víztartalmának állapotára bír-e és milyen befolyással s ha igen, mily távolságra érvényesülhet az az egyes világtájak felé.

Közigazgatási szervezet.

A magyar erdőgazdaság szolgálati szervezetének alapja az 1879. évi XXXI. törvényzikkben foglalt és 1880. július 1-től kezdve életbe lépett erdőtörvény 17. §-ának abban a rendelkezésében van letéve, mely a szakszerű kezelés kellő és állandó biztosítása végett megkívánja, hogy a kezelő

és őrző személyzet létszáma azoknak az erdőknek üzemterveiben, melyek jóváhagyása az államnak van fentartva, megállapíttassék. A törvény ez az intézkedése képezi tehát azt az üdvös kiinduló pontot, melyen a jó és czélszerű gazdálkodás általános elterjedésére és alkalmazására szükséges kellő szolgálati szervezet biztosítása alapul.

Horvát-Szlavonországban 1894. évig az 1852-ben kiadott s ott 1858. évben életbe léptetett, némi korszerű szabályrendeletekkel kibővített osztrák erdőpátens volt érvényben, de miután ez az erdei szolgalmak megváltásából kifolyólag történt nagymérvű erdőkülönítések következtében keletkezett új állapotnak egyáltalán nem felelt meg, a horvát-szlavon autonóm kormány azt négy új törvénycikk megalkotásával kiegészítette.

Az újonnan alkotott négy törvénycikk, illetve törvényjavaslat a következő:

1. A horvát-szlavonországi autonóm erdészeti műszaki szolgálat szervezéséről szóló s 1894. évi január hó 22-én szentesítést nyert törvénycikk.

2. A külön közhatósági felügyelet alatt álló erdőkben való szakszerű kezelést és gazdálkodást szabályozó s 1894. évi márczius hó 26-án szentesítést nyert törvénycikk.

3. A közbirtokosságok rendezéséről szóló s 1894. évi április hó 25-én szentesítést nyert törvénycikk és végül

4. A vadpatakok (vizmosások) szabályozásáról szóló törvény.

Horvát-Szlavonországban a most idézett törvény csak az állami vagy kincstári erdőkre érvényes, ez országok 2.659,000 holdnyi erdejéről azonban 509,000 holdnyi kincstári erdő, 1.101,438 hold pedig vagyonközségi és közbirtokossági, mely utóbbi erdők kezelésének erdőfentartási szempontból való föllenőrzése az 1873. évi XXX. t.-cz. 7. §-a szerint szintén az államerdők főgazgatóságát, vagyis a földművelési ministeriumot illeti.

Az összes erdészeti ügyek kormányzása s az állam tulajdonában levő kincstári erdők kezelése Magyarországon a földművelésügyi ministerium hatásköréhez tartozik, az erdőtörvény végrehajtásából kifolyó helyi közigazgatási intézkedések a törvényhatóságok s illetve a közigazgatási bizottságok kezébe vannak letéve, kiknek a hozott határozat végrehajtását felfüggeszthető hatáskörrel tanácsadó szakközege a földművelési ministeriumot képviselő királyi erdőfelügyelő vagy helyettese.

A horvát-szlavonországi autonóm ügyek kormányzása pedig a Horvát-Szlavon országos kormányt illeti meg, melynek belügyi osztályában a fennebb jelzett erdőtörvény életbeléptetése óta országos erdészeti előadóval az

élén, külön erdészeti osztály van szervezve. Az erdőtörvény végrehajtásáról a törvényhatóságok és vármegyei közigazgatási bizottságok gondoskodnak.

A kincstári erdők kezelésénél, miként kezdetben is említve lett, a helyi kezelés igazgatása, felügyelete és ellenőrzése az illető erdőhatóságokra: m. kir. erdőigazgatóságok, főerdőhivatalok vagy erdőhivatalokra s a végrehajtás helyi munkálatainak foganatosítása az erdőgondnokságokra van bízva.

A állami kezelésbe átvett községi erdők kezelésénél a kezelési teendőket m. kir. erdőgondnokságok végzik, melyek Besztercze-Naszód vármegyében a beszterczei erdőigazgatóság, Csik, Háromszék, Udvarhely, Vas és Zala vármegyékben az ott szervezett erdőhivatalok, a többi vármegyékben pedig a vármegyék székhelyén szervezett központi erdőgondnokságok vezetése és ellenőrzése alatt állanak. Oly vármegyékben, hol csak egy-egy kezelő erdőgondnokság van szervezve, ezek közvetlenül a földművelési ministertium vezetése alatt teljesítik feladatukat.

Az erdőtörvény végrehajtása tehát két fórumon történik, melynek elsője a közigazgatási bizottság s másodikiké a földművelési ministertium. A kincstári erdőkre pedig három fórum van: a kerületi erdőgondnokság, melyet egy erdész vagy főerdész vezet, ki a helyi kezelést teljesíti; az erdőhatóság, mely a gondnokságok kezelését igazgatja, felügyeli és ellenőrzi, s a ministertium, mely a kormányzatot teljesíti.

A földművelési ministertiumban az erdészeti ügyek kezelését az országos főerdőmester vezetése alatt négy külön ügyosztály végzi, melyek élén mint önálló előadó egy-egy főerdőtanácsos áll, a megfelelő segédszeméllyel.

Az egyes ügyosztályok munkaköre a következő:

Az I. vagy a *kincstári* ügyosztály hatásköre alá tartoznak a kincstári (állami) erdők alább elősorolt ügyei:

1. a Magyar- és Horvát-Szlavonországban lévő kincstári erdők szolgálati szervezése, az ezek kezelésével megbízott közegek, illetve az erdőigazgatóságok, főerdőhivatalok, erdőhivatalok és erdőgondnokságok, továbbá az ezek mellé rendelt erdőszámvevőségek személyzetének összes személyes és dologi ügyeire vonatkozó intézkedések, u. m.: szabályrendeletek, utasítások, kinevezések, áthelyezések, nyugdíjazások, jutalmak és segélyek, fegyelmi ügyek;

2. a kincstári erdőket terhelő kegyuri jogok és kötelezettségek;

3. az erdőhasználat, illetve a fa, szén és fűrészárúk s egyéb termények előállítása és szállítása iránti főbb rendelkezések s a munkabéreknek megállapítása;

4. a kincstári erdőtermények, fagyártmányok és egyéb anyagszerek értékesítésének ügyei, különösen az erdőterményárak, a nyiban és rész-

letben eladásnál követendő eljárás megállapítása, a kötendő adás-vevési szerződések tervezése vagy vizsgálata és jóváhagyása, az erdőkhöz tartozó földbérleti tárgyak és az erdei köztes és mellékhaszonvételek értékesítésére vonatkozó intézkedések, az erdei faipar;

5. a kezelési és üzleti építkezések ügyei, a száraz és vízi szállítási eszközök építésére és fentartására vonatkozó intézkedések, az építési tervek és költségvetések műszaki megvizsgálásának kivételével; továbbá az építkezési számlák végleges helybenhagyása, kincstári épületek bérbeadása és lakbér-szerződések kötése;

6. a kincstári erdészeti nyugdíjak, nyugberek, kegyadományok, az erdőmunkások és azok társládáinak ügyei;

7. a bel- és külföldi fapiaczkokat illető tárgyalások;

8. a Magyar- és Horvát-Szlavonországban lévő kincstári erdők pénzügyi, költségvetési, számviteli és pénztári ügyeinek vezetése az osztály mellé rendelt központi erdőszámvevőség közreműködésével;

9. a selmeczi erdőakadémia és az erdészeti ösztöndíjak összes ügyei;

10. a kincstári erdészet hozzájárulásával épített vagy építendő viczinális vasutak ügyei és azok a folyószabályozási vagy ármentesítési kérdések, melyeknél a kincstári erdészet költségnyadót visel;

11. az 1881. évben Horvát-Szlavonországgal egyesített katonai végvidék beruházási alapjához tartozó erdők kezelésének és értékesítésének ügyei;

12. a magyar- és horvát-szlavonországi volt végvidéki ezrekhez tartozott községekből alakult vagyonszösszegek erdőkezelésének az 1873. évi XXX. törvényezikk 7. §-a értelmében *erdőfentartási szempontból* való ellenőrző felügyelete.

13. urbéri, birtokszabályozási és cenzuális ügyek;

14. az 1884. évi XXVI. t.-cz. alapján létesített erdővásárlási alap összes ügyeinek vezetése a számvevőség közreműködésével.

A II., vagy az *erdőrendező* ügyosztály hatásköréhez tartoznak:

1. az 1879. évi XXXI-ik t.-cz. alapján készítendő rendszeres erdőgazdasági üzemtervek jóváhagyása, megváltoztatása és nyilvántartása;

2. a rendszeres gazdasági üzemtervektől eltérő összes erdőhasználatok engedélyezése;

3. az erdőtörvény 17. §-ában megnevezett és közvetlen állami felügyelet alá helyezett erdőbirtokosok rendszeres gazdasági üzemterv szerint kezelt erdeire vonatkozó felaadási ügyeknek erdőrendészeti szempontból való megbíráása;

4. a kincstári erdőrendezés ügyei; az erdőfelmérés, becslés és az állami erdőkre vonatkozó üzemtervek készítésének vezetése;

5. a kincstári erdőművelés, az erdősíntési tervek vizsgálata és helybenhagyása, az erdősíntések végrehajtásának ellenőrzése, csemetekertek ügyei;

6. az országos erdőstatisztika ügyei;

7. a kincstári erdők favágatási terveinek és a kihasználandó termény mennyiségének megállapítása;

8. a kincstári erdők kezelési és üzleti építkezésénél előforduló építési tervek és azok költségvetéseinek műszaki megvizsgálása;

9. az erdészeti meteorológiai állomások és az erdészeti kísérleti ügy;

10. a kincstári erdőrendezőiségek összes személyi és dologi ügyei.

11. Villa- és nyaraló-telepek létesítése s azok műszaki ügyei.

A III., vagy az *állami kezelésbe átvett községi erdők* ügyosztályának hatásköréhez tartoznak:

1. Az állami kezelésbe átvett összes törvényhatósági, városi, községi volt urbéres, közbirtokossági és egyházi erdők kezelési, személyi és dologi ügyei;

2. az ideiglenes gazdasági üzemtervek megállapítása;

3. az ideiglenes gazdasági üzemtervektől eltérő erdőhasználatok engedélyezése;

4. az erdőtörvény 17. §-ában megnevezett és közvetlen állami felügyelet alá helyezett erdőbirtokosok ideiglenes gazdasági üzemtervek szerint kezelt erdeire vonatkozó feladati ügyeknek erdőrendészeti szempontból való megbíralása;

5. a védőerdők kijelölése s azok használatának megállapítása;

A IV., illetve az *állami erdőfelügyelőségi* osztály hatásköréhez tartoznak az 1879. évi XXXI. törvényezikben foglalt erdőtörvény végrehajtásából kifolyó következő ügyek:

1. az erdők fentartásáról való gondoskodás és az erdei legeltetések kérdései;

2. a községek és volt urbéres erdőgazdaságának szervezési kérdései;

3. erdőrendészeti áthágási ügyek;

4. erdei érték- és árszabályok jóváhagyása;

5. a közigazgatási érdekből beerdősítendő kopár területek kijelölése és az ezek erdősítésére alakuló társulatok ügyei; az erdősítések segélyezése s illetve e célra csemeték kiosztása;

6. erdei termékek szárazon és vizen való szállításának ügyei, valamint a fausztatást és tutajozást illető intézkedések;

7. a tűzifára, tutajokra s más erdőterményekre kivetendő vámok és díjak kérdései;

8. az országos erdei alap;

9. a kir. erdőfelügyelőségek s az erdőőri szakiskolák személyi és dologi ügyei;

10. az erdészeti államvizsgák, az erdőőri szakvizsgák s az erdőőri szakoktatás ügyei;

11. az erdészeti irodalom ügyei;

12. vadászati ügyek;

13. az erdészeti és vadászati egyesületek, illetve társulatok ügyei s azok alapszabályainak tárgyalása;

14. a kir. erdőfelügyelőségek, erdőőri szakiskolák és az országos erdei alap számviteli ügyei a központi erdőszámvevőség segédkezésével.

Az erdészeti ügyosztályok által előterjesztett javaslatok alapján az országos főerdőmester vagy helyettese, mint a minister megbizottja, saját hatáskörében és felelősségére az államköltségvetésben rendelkezésre álló fedezeti összegek határában belül szabadon intézkedik azzal a hatáskörrel, a mint ezt a mindenkori parlamentális miniszter egyéni álláspontjához képest tágabb vagy korlátoltabb határokkal megszabja s illetve a mint az ő cs. és apostoli királyi Felségéhez felterjesztendő ügyeken kívül tárgyalandó dologi és személyi kérdésekben többé vagy kevésbé kíván személyesen vagy az államtitkár által intézkedni.

Az erdőtiszték kinevezési és fegyelmi ügyei, valamint az erdőrendészeti áthágások elbírálása a földművelési miniszteriumban alakított külön bizottságokra van bízva. A kinevezéseket tárgyaló bizottság az országos főerdőmester vagy helyettesének elnöklete alatt az erdészeti 4 ügyosztály vezetőiből és az erdőszámvevőségi személyzetet illetőleg azonfelül az erdőszámvevőség igazgatójából áll; a fegyelmi ügyeket tárgyaló bizottság az államtitkár elnöklete alatt a földművelési miniszterium az 1. és 2. főosztályok főnökeiből és az ezen főosztályokhoz tartozó ügyosztályok vezetőiből van alakítva; az erdőrendészeti áthágások elbírálása pedig az országos főerdőmester elnöklete alatt a 4 főerdőtanácsból és a főerdőfelügyelőből vagy ezek helyetteseiből alakított bizottságban történik.

Az *állami erdőfelügyelet* folytonos helyi gyakorlását a ministerium a királyi erdőfelügyelők útján eszközli s ezeknek, valamint a kincstári erdőkezelésnek ellenőrzését s a helyi állapotoknak a kormányzáshoz és a gazdaság vezetéséhez szükséges megismerését a központból gyakran kiküldendő erdőtiszték útján teljesíti és szerzi.

A törvényhatóságok az erdészeti ügyek elsőfoku intézését a közigazgatási bizottság tagjaiból vagy szükség esetén ezeken kívül álló és erdészeti ügyekben jártas egyénekből választott 3 tagu erdészeti bizottság útján teljesítik. Ez a bizottság az erdőtörvény rendelkezése alapján tárgyalás alá jövő minden erdészeti ügyben, a királyi erdőfelügyelő véleményének, akár a tárgyalás alkalmával, akár megelőzőleg való köteles kikérése mellett önálló hatáskörrel határoz, halasztást nem tűrő esetekben azonban az erdőfelügyelő véleményének meghallgatása nélkül is intézkedhetik, de köteles erről az erdőfelügyelőt értesíteni. A közigazgatási erdészeti bizottság határozatai ugy az érdekelt felek, mint a kir. erdőfelügyelő által a határozat vagy ítélet kézbesítésétől számított 15 nap alatt az erdőtörvény 68. §-a szerint a földművelési ministeriumhoz felelbevezhető.

A határozatokat, a mennyiben nem képeznek személyi kérdésekkel kapcsolatba hozható concret ítéleteket és határozatokat, hanem általános jelentőségűek, a közigazgatási bizottság teljes ülése is, akkor, midőn abban az erdészeti bizottság működéséről jelentést tesz, tárgyalhatja, de csak akkor változtathatja meg, ha az erdészeti bizottság tagjainak többsége és a királyi erdőfelügyelő ahoz járul, különben pedig, ha akár a bizottsági tagok többsége, akár az erdőfelügyelő nem járulna hozzá, az ügy eldöntése a földművelési ministeriumot illeti.

Az erdészeti bizottságok tárgyalásaihoz szükséges helyi adatok kiderítését a közigazgatási közegek, illetve a szolgabírák és városi s községi előljárók teljesítik; az ügyek előadója az elnök által megbízott bizottsági tag, a tárgyalások jegyzője egyik törvényhatósági jegyző. Az erdészeti áthágások ügyeiben, illetve az erdők törvényes kezelése körül a birtokosok részéről történt tiltott cselekmények vagy mulasztások esetében, valamint az erdőtermények szállítását illető kérdésekben a királyi erdőfelügyelő az előadó.

Az erdészeti bizottság ítéleteit és határozatait saját elnökének aláírásával a maga nevében adja ki, melyet végrehajtás végett áttesz a törvényhatóság közigazgatási kormányzását teljesítő alispánhoz, vagy polgármesterhez.

A törvényhatósági közigazgatás közegei, s illetve az erdészeti bizottság a törvény és az ennek alapján kiadott ministeri rendeletek pontos végrehajtásáért, elkövetett hibáikért, vagy mulasztásaikért törvényes felelősséggel tartoznak; ha pedig valamely erdészeti bizottság a törvényben előírt köteleességéből kifolyólag az erdők fentartására és okszerű kezelésére vonatkozó intézkedéseket kellőképen nem fogantositja, akkor a földművelés-

ügyi miniszternek jogában áll a nevezett törvényhatóság területére az erdészeti ügyek intézésére és az általa szükségesnek ismert időtartamra kormánybiztost kiküldeni, kinek hatásköre aztán egyenlő az elsőfoku erdőrendészeti hatóságot képező erdészeti bizottság hatáskörével. Ily eset eddigelé még csak egy törvényhatóságnál és pedig Beszterce-Naszód vármegyéjénél történt, hol a volt naszódvidéki községek vagyoni viszonyainak s a birtokukat képező erdők megromlott gazdasági állapotának rendbehozása érdekében 1885. évi április hó 1-től kezdve kormánybiztos vette kezébe s egészen 1890. október 10-ig vezette az ügyeket, mikor is a volt naszódvidéki községeknek együtt mintegy 270,000 k. holdnyi erdei az 1890. évi XVII., XVIII. és XIX. t. cz. alapján állami kezelésbe vétetvén, az ügyek intézését a kormánybiztostól a besztercei m. kir. erdőigazgatóság vette át.

Az erdőtörvény rendelkezéseinek helyi végrehajtása felett a miniszter ajánlatára Ő Felsége által kinevezett királyi erdőfelügyelők őrködnek. Az ország, a mint ez a II. számú táblázatban látható, 20 kerületre van beosztva és minden ily kerület élén egy királyi erdőfelügyelő áll s mellette, ha a kerület teendőit állandó segéd nélkül nem vezetheti, a szükség szerint egy vagy két alerdőfelügyelő működik. Az erdőfelügyelők száma 20 és az alerdőfelügyelőké is 20. A királyi erdőfelügyelő a törvényben megszabott hatáskörénél, illetve teendőinél fogva a kormány részéről az erdők törvényszerű kezelésének érdekeit képviseli s e czélból javaslatait, a tárgyalás alá jövő minden rendű erdészeti kérdések felett való véleményét, vagy a törvényellenesen kezelő s illetve erdőrendészeti áthágást elkövető birtokosok megbüntetésére célzó indítványait az erdészeti bizottság elé terjeszti, mely ha azokat mellőzné, jogában áll a határozat, vagy az ítélet ellen felebbezni; ott pedig, a hol halasztást nem tűrő veszélyes erdőkezelést lát, saját felelőségére intézkedhetik; az erdő használatát teljesen betilthatja s rendeletének végrehajtásához az illető közigazgatási és községi rendőri közegek közreműködni tartoznak.

Horvát-Szlavonországban az ottani erdőtörvény helyi végrehajtása fölött a 8 vármegyei hatóságnál alkalmazott királyi vármegyei erdőfelügyelők őrködnek, kiknek feladata — némi megszorítással — hasonló a magyarországi királyi erdőfelügyelőkéhez, azzal a különbséggel, hogy ezenfelül mint a vármegyei hatóságoknak erdészeti ügyekben való előadói is szerepelnek.

Tagadhatlan, hogy az erdőgazdaság ügyeibe való törvényes beavatkozást, úgy, a mint más országokban is megtörtént, az érdekeltek és különösebben a községek kezdetben nem szívesen fogadták, minthogy azonban több oly eset

volt már, melyben egyes birtokosok vagy községek faeladásánál az erdőfelügyelők által adott jó tanács, valamint a tervezett eladásnak a ministerium által erdőrendészeti szempontból tárgyalt jóváhagyásánál kimondott feltételek következtében az illetők több ezerekre menő magasabb vételért értékel, most már az okszerű erdőgazdaságnak s a törvényes felügyelet gyakorlásának szükségességét belátók száma örvendetesen szaporodik, s csak azoknak nincs kedvére a közigazgatási érdekek által követelt korlátozás, kik inkább az egyéni hasznot, vagy a jövő rovására megszerezhető jövedelmet becsülik többre.

Az erdőkárosítási kihágások elbírálása ügyében a hosszadalmasabb polgári törvénykezési eljárások mellőzhetőse végett az erdőtörvény igen helyes közvetítéssel akként intézkedett, hogy azon lopások vagy károsítások, melyek értéke a külön megtérítendő kár beszámítása nélkül egyenként 30 frtot nem halad meg, közigazgatási uton bíraltassanak el, még pedig elsőfokúlag a szolgabíró, rendezett tanácsú és sz. kir. városokban a kapitány, illetve a kerületi előljáró előtt; a birtokos tetszése szerint azonban 10 frt értékig a községi bíró ítélete is választható.

A másodfokú tárgyalást a közigazgatási bizottság által választott 4 rendes és 4 póttagból alakított külön erdei kihágási bíróság végzi, melyben a főispán vagy polgármester elnöklete alatt felváltva 2 tag működik; ezen bíróság ítélete nem felebezhető, s ülésére a királyi ügyész is meghívandó, ki a felett örökodik, ha vajjon az elbírálandó cselekmény nem tartozik-e a polgári bíróság elé.

A 30 frt értéket meghaladó és büntettet képező, valamint a 30 frton alul levő, de bünténnyel kapcsolatos károk elbírálása a rendes polgári uton történik, ezen károkat illetőleg is azonban meg van engedve a birtokosnak, hogy ha a lopott tárgy értéke 50 frtot nem halad meg és bünténnyel kapcsolatban nem áll, azt az elsőfokú bíróság ítéletének hozataláig 10 vagy 30 frt értékre szállíthassa s kártalanítását a közigazgatási uton érvényesíthesse.

A fausztatásra vagy tutajozásra és az e célra szolgáló vízépitmények felállítására szükséges engedélyeket az ezek tárgyalására illetékes erdészeti és vízügyi főosztályok, illetve az országos vízépitészeti hivatal véleményének meghallgatása alapján a földművelési minister adja meg; ezeknek az ügyeknek elsőfokú tárgyalása a törvényhatóságokat illeti, az ebbeli kérelmek azonban a jogosultságra való elsőfokú jog ellenőrizhetőse végett a földművelési ministeriumnál nyújtandók be.

Az erdőtörvény általában intézkedett ugyan arról, hogy a köz-

vetlenebb állami felügyelet alá helyezett erdőbirtokosok a szükséges számú erdőtisztokat alkalmazzák, hogy kisebb erdőbirtokosok közös erdőtiszt tartására egyesülhessenek, vagy azok erdeinél a kezelés és őrzés egy személyre bízattassék, mindazáltal a földművelési minisztériumnak az országos közérdek szempontjából nevezetes gondját képezte a többnyire kis testekből álló, de együttvéve nagy terjedelmű községi, volt urbéres, közbirtokossági, kisebb egyházi, iskolai, tanítói stb. erdők kezeléséhez szükséges erdőtisztok alkalmazása, különösen arra való figyelemmel, hogy a birtokosok minél kevésbé terheltesse meg s e mellett a községek életképességére nagy befolyással levő ilyen erdők szakszerű kezelésére szükséges szakképzett munkaerő mégis kellő mértékben biztosítsassék.

A községek közigazgatási ügyeinek elsőfoku intézése a törvényhatóságokat illetvén, a minisztérium felkérte és elvárta azok ebbeli eljárását s ott, a hol ezt a törvényhatóságok az erdőtisztai állomások szervezése és betöltése által önként teljesítették, a közvetlenebb beavatkozás mellőzve is lett, ott azonban, hol szükséges volt, az állomások hivatalból szerveztettek és pedig mindkét esetben olyképen, hogy az erdőbirtokosok a szerint, a mint a kezelési és közlekedési viszonyok megengedték, erdőtisztai járásokba csoportosítottak.

Ily módon az erdőtvény életbelépése után majdnem minden törvényhatóságban ugynevezett járási erdőtisztai állomások szerveztettek s a törvényhatóságok és királyi erdőfelügyelőségek felügyelete alatt az ezen állomásokon alkalmazott erdőtisztok bíztak meg a fentebb említett erdők kezelésével.

A járási erdőtisztai intézmény azonban számos törvényhatóságban nem bizonyult életképesnek s azért a birtokosok nevében a törvényhatóságok már a nyolczvanas évektől kezdve azzal a kéressel fordultak a minisztériumhoz, hogy a községi, volt urbéres közbirtokossági, kisebb egyházi, tanítói, jegyzői, iskolai stb. erdők törvényszerű kezeléséről és a rendszeres gazdasági üzemterveknek elkészítéséről állami erdőtisztokkal maga a minisztérium gondoskodjék.

A földművelési minisztérium a községi erdők gondos kezelését teljes mértékben biztosítani óhajtván, a törvényhatóságok megkeresését mindig készséggel meghallgatta s ha csak a kezelési költségek megtérítésének kérdésében legyőzhetlen nehézségek nem merültek fel, a községi erdők állami kezelését szerződések alapján, melyek a birtokosok tulajdonjogát önként érthetőleg érintetlenül hagyták, el is vállalta.

Egészben véve az eddig átvett és egyébként túlnyomó részben kis

terjedelmü erdők kerekaszámában 2 millió kat. hold terjedelemmel bírnak, a mint ezt a jelen munka IV. kötetében azokról adott részletesebb leírás is igazolja s így az államerdészet azoknak a birtokosoknak, kiknek erdeit kezeli, a közérdek szempontján kívül is igen jó szolgálatot tesz, mert az okszerű kezelésért minden felelősséget magára vállal, a mi annyival inkább is feladata, mert kétségtelenül leginkább van abban a helyzetben, hogy a gazdaság sikeres vezetését általában szakképzettebb tisztviselők által eszközölje.

Az állami erdészeti szolgálatra, valamint a törvényhatósági és községi erdők kezelésére szervezett erdőtisztek létszámát a központban, a királyi erdőfelügyelőségeknél, a kincstári erdőkezelésnél és az egyes vármegyéknél az illető kimutatás tartalmazza, melyből látható, hogy Magyarországon az erdőtörvény 17. §. alá tartozó erdőbirtoknál 1259, a magán-erdőbirtokoknál 425, Horvát-Szlavonországban pedig a kötött birtoku erdőknél 309, a magánerdőknél 112 erdőtisztí állomás van szervezve, melyek, néhány üresedéstől eltekintve, jelenleg be is vannak töltve. Az imént kimutatott erdőtisztí állomásokból a magyarországi törvényhatóságoknál szervezettekre 355 esik.

A járási erdőtisztek általában élethossziglan tartó szolgálatra alkalmaztatnak s állomásukról csak szabályszerű fegyelmi eljárás alapján mozdíthatók el, ha pedig ők kívánják állomásaikat elhagyni, 3 havi felmondási időre vannak kötelezve. A szolgálati ügyvitelre vonatkozó utasításaik meg vannak állapítva s az erdők kezelésére vonatkozó rendelkezéseket a törvényhatóságtól, az erdészeti bizottságtól és a királyi erdőfelügyelőtől veszik.

Erdőtisztek vagy erdészek a 17. §. alá tartozó birtokosok erdeiben, valamint a Horvát-Szlavonországban lévő kincstári erdőkben csak azok lehetnek, kik a gymnasiumot vagy főreáliskolát végezték s ott érettségi vizsgát tettek; ezután a selmeczi m. kir. erdőakadémián a rendes hallgatók számára előírt összes tantárgyakból akár mint akadémiai hallgatók, akár mint önként jelentkezők vizsgát tettek, akár valamely a selmeczi erdőakadémiával egyenlő rangú külföldi erdészeti tanintézetben mindazon tárgyakból, melyek Selmeczen taníttatnak, vizsgát tettek s ezután Budapesten az erdészeti államvizsgát letették és a magyar állampolgárságot bírják. Horvát-Szlavonországban az autonóm országos kormány felügyelete alá tartozó erdészeti szolgálatra a kőrösi gazdasági és erdészeti tanintézet erdészeti tanfolyamának elvégzése és a Zágrábban leteendő erdészeti államvizsga képesít.

Erdőtisztet minden birtokos tetszése szerint alkalmazhat, ha az a

törvényes szakképzettséggel bír, a 17. §. alá nem tartozó magán-erdőbirtokosoknál az állam az erdőtisztékül alkalmazott egyéneknél csupán a feddhetlen életet és azon műveltségi fokot kívánja igazoltatni, melyből kiténik, hogy az illető egy erdőgondnokság ügyeinek intézéséhez szükséges értelmi munkálkodásra kellő képességgel bírhat.

Ha a községek a szükséges erdőtiszték alkalmazását elmulasztják, akkor részökre az illetékes erdészeti bizottság vagy szükség esetén a földművelési minister teljesíti a kinevezést.

Horvát-Szlavonországban a politikai hatóságoknál, valamint a volt határörvidéki kerületekben lévő vagyónközségeknél alkalmazott erdőtisztéket az illető hatóságok, illetve vagyónközségi képviselő-testületek javaslatára a bán nevezi ki.

A községi, közbirtokossági és közhasznási felügyelet alatt álló erdők kezelésénél alkalmazott erdőtisztéket pedig az illető erdőbirtokosok szabadon választják, az országos autonom kormányzat pedig állásukban meg erősíti.

A tisztviselők fizetéséről és mellékilletményeiről tájékozást ad az államerdészetnél fennálló javadalmasításokat tartalmazó és a jelen mű III-ik kötetében közölt ebbeli táblázat, melynek kiegészítésül annyi jegyezhető meg, hogy a nagyobb erdőbirtokosoknál a fizetés legalább 20—30%-al nagyobb, mint az állami erdőtisztékéknél, s hogy a községi erdőknél alkalmazott erdőtiszték évi járandósága egészben és átlagban véve egyenlő egy kinsztári erdész illetményeivel.

Az erdészeti tisztviselők fizetése a legutóbbi évekig általában azon keret között állt, mely az állam szolgálatában levő más hasonló rangu tisztviselőkre is alkalmaztatott, s mely, kisebb javításokat nem számítva, még a múlt században állapított meg. Igen természetes tehát, hogy csak gyengén, vagy éppen nem hálálta meg a szakviszonyainál fogva megkövetelt értelmi és anyagi szolgálatot; mindinkább érezhetővé lett annak szüksége, hogy a fizetéseket megjavítani kell, mert ezt nemcsak erdészeti, de közgazdasági érdekek is kívánják.

Az 1893. IV. t.-cz. ugyan az államszolgálatban álló tisztviselők helyzetén majdnem minden szolgálati ágánál könnyített, a törvény intézkedései azonban a gazdasági ágaknál s így az erdészetnél szolgáló tisztviselőkre közvetlenül ki nem terjednek, s ennél fogva, bár a legutolsó két év alatt az e célra törvényhatóságilag engedélyezett összegek felhasználásával a fizetések javítása részben az erdészeti tisztviselőkre nézve is megtörtént, a fizetések rendezése ezen gazdasági ágra nézve befejezettnek még most nem

tekinthető. A nyugdíjazási viszonyokat az állami tisztviselőkre, kik közé a kincstári erdőtisztek is számítatnak, valamint az altisztekre és szolgákra a törvényhozás 1885. évben, nem tekintve az annak alapjául szolgáló csekélyebb fizetést, kielégítően szabályozta. A nem állami szolgálatban levő erdőtisztek is, noha törvényes joguk nyugdíjra nincs, szolgálatképtelenség esetében az illető birtokosok részéről rendszeren az állami erdőtisztekéhez hasonló, de sokszor még kedvezőbb ellátásban is részesülnek.

Az erdőtisztek és erdőőrök szolgálatuk teljesítése alkalmával s illetve az elkövetett erdei kihágások és azok elkövetőinek nyomozásánál mint rendőri közegek járnak el s állításaik is teljes bizonyító erővel bírnak az esetben, ha ők az erdőtörvényben megszabott erdőrendészeti esküt letették. A felesketett erdőtisztek szolgálat alkalmával a közigazgatási erdészeti bizottság által elfogadott egyenruhát, az erdőőrök pedig a földművelési minister által megállapított jelvényt, az ország czimerét, tartoznak viselni. Az állami erdőtisztek Ó cs. és ap. kir. Felsége által jóváhagyott szabályzat szerinti egyenruhát viselnek.

Az erdőrendészeti esküt letett erdőtisztek és erdőőrök számát, valamint azt, hogy ezek közül hányan bírnak törvényszerű szakképzettséggel, az ebbeli táblázat mutatja. A törvényszerű szakképzettséggel nem bíró erdőtisztek azon állomásokon, melyeket az erdőtörvény életbelépése alkalmával birtak, meghagyattak, előléptetésben azonban csak akkor részesülhetnek, ha az erdészeti államvizsgát letették.

Erdőrendészeti áthágások és erdei kihágások.

Az erdőtörvényben tiltott azok a cselekmények vagy mulasztások, melyeket a birtokosok vagy hozzátartozóik, megbízottjaik, erdő- vagy gazdaszjtjeik saját erdejökben követnek el, *erdőrendészeti áthágást* képeznek s azokra az erdőtörvény megfelelő büntetést szab.

Tiltott cselekményeket képeznek azok az áthágások, melyek az erdők fentartását veszélyeztetik, s melyek az által követtetnek el, ha birtokos az erdőt czészerütlenül használja.

A czészerütlen kihasználás, nevezetesen a véderdőkben és futóhomokon álló erdőkben tiltott irtás holdanként 100—400 frtig, a véderdő-területen tiltott tarvágas 50 frttól 300 frtig, oly területeken pedig, melyeknek talaja másnemű gazdasági művelésre (szántóföld, rét, kert vagy szőlő) állan-

dóan nem alkalmas, az irtás holdanként 50 frttól 300 forintig terjedő pénzbüntetéssel büntetendő.

A 17. §-ban megjelölt erdőbirtokosok a megállapított gazdasági terv ellenére eszközölt netaláni túlvágatás esetében oly pénzbírsággal büntetendők, mely a levágott fa teljes értékéig terjedhet de annak $\frac{1}{4}$ részénél kisebb nem lehet s e mellett a túlhasználat által az erdő állagában okozott hiányt a közigazgatási bizottság által megszabott idő alatt, esetleg az évi vágásterület teljes beszüntetésével is, helyre pótolni tartoznak; ezen birtokosoknak a megállapított gazdasági tervtől való minden eltérés, ha azok tárgyában az erdőtvény különösen nem intézkedik, 25—500 forintig és ismétlés esetén 1000 forintig terjedhető büntetés terhe alatt tilos.

A tiltott legeltetés, tuskó- és gyökérintás, alomgyűjtés 5—25 forintig és ismétlés esetén 100 forintig büntetendők.

Mulasztások közé a következő esetek számítandók:

1. Az üzemtervek be nem terjesztése.
2. A kezelő és őrző személyzet alkalmazásának elmulasztása és a kötelességszerű felügyelet elhanyagolása.

3. Ha a törvény értelmében fogatosítandó erdősités nem teljesítettik,

Az 1. alatt megnevezett mulasztások esetében a 17. §. alá tartozó birtokosoknál 500 holdat meg nem haladó erdőknél 100—300 forintig, ennél nagyobb erdőknél 300—1,000 forintig terjedő büntetések alkalmazandók, mely büntetés minden újabb félévben ismétlendő.

Ha a kezelő és őrző személyzet alkalmazására kötelezett és a törvény 17. §-ában megnevezett birtokosok ezen kötelességnek nem felelnek meg, községi erdőknél a község szabad választási jogának felfüggesztése mellett a szükséges személyzetnek hivatalból való kinevezése történik; más erdőknél pedig, ha azok 500 holdnál nem nagyobbak, 100 frttól 300 forintig, 500 holdat meghaladó erdőknél 300 frttól 1000 forintig terjedő büntetés alkalmaztatik.

Oly esetekben, midőn a birtokosok a kötelességszerű felügyeletet gyakorolni elmulasztották, a pénzbüntetés éppen akként szabandó ki, mintha a tiltott cselekmény vagy mulasztás a birtokosok által, vagy azok beleegyezésével követtetett volna el.

Az a birtokos, ki a kivágott, vagy kiirtott erdőnek 6 év alatt való beerdősítését célzó munkálatokat egész terjedelmükben teljesíteni elmulasztja, (magánbirtokos csak akkor, ha az általa levágott vagy irtott erdő feltétlen erdőtalajon állott), holdanként és évenként 10—100 forintig terjedhető bírsággal büntetetik.

Ha az erdőbirtokos a szolgálatában állott felesketett erdőtisztnek, vagy

erdőőrnek szolgálatából való kilépését bejelenteni elmulasztja, minden egyes eset után 5—25 s illetve 100 frtig terjedhető pénzbüntetésben marasztalendő el; oly esetekben pedig, midőn a tűzrendészet ügyében kiadott rendeletek teljesítését mulasztja el, mint erdei kihágást elkövető büntetettik.

Erdőrendészeti áthágást képeznek ezenkívül még azok a cselekmények is, melyek a tutajozás és usztatás gyakorlására fennálló törvényes intézkedések ellenére az erdőbirtokosok vagy vállalkozók által követettek el; ennél fogva az, a ki engedély nélkül fát usztat, vagy oly folyó és patakszakaszokon, melyeken hatósági engedély kívánatik, tutajoz, vagy a ki engedély nélkül, vagy a hatósági rendeletről eltérőleg az usztatás és tutajozás céljaira szükséges építkezéseket, folyó- és patakszabályozásokat tesz, — a mellett, hogy az előbbeni állapotot saját költségén köteles helyreállítani — vagy usztatás közben az usztatási engedélyben foglalt feltételeknek és rendelkezéseknek pontosan meg nem felel, esetről esetre 100—1,000 frtig terjedő büntetésben marasztalendő el.

A ki pedig az usztatás megkezdését és befejezését az illetékes hatóságnak bejelenteni elmulasztotta, esetről esetre 10—100 frtig terjedő büntetéssel sújtandó.

Az erdőrendészeti áthágások iránti kereset 100 frt értékig egy év alatt, azon felül pedig 2 év alatt évülhet el; a kiszabott pénzbüntetés pedig a határozat jogerőre emelkedésétől számítva 3 év alatt.

A községi előljárók, községi és más hivatalos közegek, továbbá az erdőlisztek és erdőőrök, közbiztonsági közegek és pásztorok kötelesek a tudomásukra jutott erdőrendészeti áthágásokat a községi előljáróságnál, illetőleg a szolgabirónál vagy az illetékes városi tisztviselőnél bejelenteni, miután a büntető eljárás hivatalból indítandó meg.

Erdei kihágást képez az oly erdei lopás, mely nem feldolgozott erdőterményekben követetik el, ha az ellopott dolog értéke a lopás alkalmával okozott kár beszámítása nélkül 30 frtot meg nem halad, az oly erdei kártétel, midőn az okozott kár értéke 30 frtot nem halad meg, a veszélyes cselekmények és mulasztások, tekintet nélkül a veszély nagyságára s végül az erdőtermékek tiltott eladása vagy vétele. Ellenben azon lopások és kártételek, melyek értéke 30 frtot meghalad s az oly cselekmény és mulasztás, melyből erdőégés támadt, valamint a feldolgozott erdőterményeknek és összegyűjtött magvaknak ellopása, tekintet nélkül a dolog értékére, vétséget vagy büntetést képez.

Az erdei kihágások soron kívül tárgyalandók és elintézendők, s ott, a hol gyakoriak, legalább minden hónapban tárgyalási napok tartandók,

a kihágások büntethetősége az elkövetés napjától számított két év alatt évül el.

A károsító a kárt szenvedőnek az ellopott dolog értékét s ezenfelül kártérítésül — kivéve, ha elszáradt fát, ágat, gallyat tuskót, vagy nem élő fáról való kérget, gubacsot, más erdei gyümölcsöt, vagy magvat lopott — a tárgy természete szerint az értéknek egy negyedrésztől annak egész összegéig terjedhető összeget, s ezenfelül büntetésül az országos erdei alap javára a birtokosnak adott érték és kártérítés összegével egyenlő bírságot tartozik fizetni: marhák által történt legeltetés esetében pedig a kár és hajtópénz megtérítésén kívül darabszám szerint a törvényben megszabott büntetés fizetendő.

Az ellopott dolog értékének, a kártérítési összegnek és a hajtópénznek megszabhatása végett minden törvényhatóság területére az erdőrendészeti bizottság által, a kir. erdőfelügyelő egyetértése mellett, három évről három évre, jelentékenyebb érték- vagy árváltozások esetében azonban korábban is, a fenforgó értékviszonyok területére, az illető erdőbirtokosok által szolgáltatott ár-adatok alapján, egy vagy több árszabály állapíttatik meg, melyek alkalmazása a földművelési ministertől nyert jóváhagyás után lép érvénybe. Ezen árszabályok nevezetesebb tételeit, valamint az alkalmazandó hajtópénzeket az erre vonatkozó táblázatok ismertetik. Ezek a táblázatok minden erdőfelügyelőségi kerületből egyik vármegyére vonatkozóan közölhetnek s adataik egészben véve ugy tekinthetők, mint az illető erdőfelügyelőségi kerület átlagos tételei.

Az erdei lopásokért és kihágásokért a tettes vagyontalansága esetében büntetésül 1 egész 10 napig terjedhető elzárás alkalmazandó, mely esetben 3 frtnál kisebb összegért egy nap és minden további 1 frttől 3 frtig terjedő összeg helyett szintén 1 nap számítandó.

Erdői kihágás miatt a büntető eljárás csak a sértett fél panaszára indítható meg, kivéven az erdei tüzesetekre, rovarkárookra, erdőtermékekkel való tiltott kereskedésre vonatkozó eseteket.

Az erdészeti áthágások és kihágások azon számát, mely megbüntetve lett, az ezért kiszabott és befolyt vagy hátralékban levő büntetéspénzt az ebbeli táblázat mutatja.

Szakképzés.

Az erdészeti szolgálat számára szükséges szakerők a selmeczi m. kir. erdőakadémián képeztetnek, melynek elvégzésére következő két évi gyakorlati szolgálat után az illetők erdészeti államvizsgát tartoznak tenni.

Az akadémiára rendes hallgatókul csak oly ifjak vétetnek fel, kik a főgymnasiumot vagy főreáliskolát jó sikerrel végezték s ezt érettségi bizonyítvánnyal igazolják. Az akadémiai tanfolyam két szakiskolára oszlik: egyik az erdészeti általános szakiskola, melynek tanfolyama 3 év, a másik az erdőmérnöki szakiskola, melynek tanfolyama 4 év; az utóbbi tanfolyam az előbbtitől csak annyiban különbözik, hogy a gépészeti és építészeti ismeretek megszerzésére azoknak, kik e téren bővebb képzettséggel óhajtanak birni, erre egy tanévvel több alkalom engedtetik.

Mínt hogy az erdőakadémia a bányaaakadémiával közös, a mennyiség-tannak, természettannak, mértannak és építészetnek azok a tárgyai, melyek a bányászati növendékek számára is előadatnak, ezeknek és az erdész-növendékeknek közös tanárok és előadások által tanittatnak. Az erdészeti tárgyak előadására jelenleg 4 rendes szaktanár három tanársegéddel van alkalmazva.

Az erdőakadémiai jelen szervezetében, fájdalom, nem felelhet meg azoknak az igényeknek, melyeket úgy az általános szakképzettség, valamint a hazai erdőgazdaság követelményeiből kifolyólag betöltenie kell s ugyanezért ujjszervezése a magyar állam erdőgazdaságának érdekében oly halaszthatlan szükségét képez, melyet nem teljesíteni vagy még soká elhuzni, az állam érdeke elleni vétéség lenne.

Ennek az állításunknak nagyobb érthetősége végett meg kell egyéb-iránt jegyeznünk, hogy a javítandó hiba sem a korábbi, sem a mostani szaktanárok személyében, sem az alkalmazott tanrendszerben, illetve ennek elveiben nem keresendő, mert az egyik úgy, mint a másik, jól megállja helyét, hanem egyedül abban áll, hogy azok a tanszakok, melyek a bányászattal közösen adatnak elő, a bányászati szakkörből választott tanárok által rendesen a bányászati irány alkalmazásával tárgyalatnak s ennek következtében a matematikai segédtudományoknak erdészeti érdekek szerinti alkalmazása háttérbe szorulván, az illető tanulók jövőbeli munkaképessége szenved csorbát s az ezek terén való haladás veszélyeztetik; továbbá, hogy az erdészeti növénytan és állattan tanítására ezekkel

tüzetesebben foglalkozó külön tanárok nincsenek alkalmazva, melyek mellett még ugy az erdőakadémia, mint a bányászakadémia tanügyi érdekeinek czélszerű fejlesztetése végett is szükséges, hogy az akadémia vezetése a pénzügyi tárca köréből a földművelési tárczához tétessék át, a hová az természeténél fogva inkább tartozik.

Az akadémia, mely már 88 évet meghaladó idő óta áll fenn, gazdag könyvtárral és minden irányban gazdag és szép tangyűjteménnyel rendelkezik, a gyakorlati útmutatásra saját kezelése alatt álló külön erdőgondnoksággal bír s e mellett a növendékek az ország különböző vidékein lévő erdőgazdaságok megismerése végett az illető szaktanárok vezetése alatt évenként egy vagy két nagyobb gyakorlati körutat tesznek.

Tandij az akadémián nem fizettetik, a megállapított tanterv a rendes hallgatókra kötelező s ezek minden tantárgyból az előadások befejezése után külön vizsgáló biztos jelenlétében az illető szaktanár előtt vizsgát tenni tartoznak, melynek kielégítő, jó, vagy jeles osztályzati eredménye a tanuló indexébe bejegyztetik. A szegénysorsu, de jól tanuló ifjak részére az akadémián 20 állami erdészeti ösztöndíj van rendszeresítve, melynek mindenike évi 300 frttal van díjazva, s melyet az akadémiái igazgatóság javaslata alapján a m. kir. földművelési ministerium a pályázók közül a legjobban tanuló és legszegényebb növendékeknek oszt ki.

Az akadémiát elvégzett rendes hallgatók abból a célból, hogy az államvizsga letételéhez szükséges gyakorlati ismereteket megszerezhessék, az államerdészet szolgálatába mint műszaki dijnokok 1 frt napidíjjal azonnal beléphetnek, állandó állami alkalmaztatást azonban csak az államvizsga letétele után nyernek.

Az erdészeti államvizsgáló bizottság 20 erdészeti szakférfiúból áll, kiket a földművelési minister az országos erdészeti egyesület javaslata alapján állami és magánszolgálatban álló erdőgazdák közül 6 évről 6 évre nevez ki, s kik közül a vizsgáló bizottság elnöke, mely tisztség rendszerint mindig az államerdészet főnökét, az országos főerdőmestert illeti, az évenként tavasszal és őszszel tartott vizsgálatához szükséges 3 vizsgáló biztost szabad tetszése szerint választja.

A jelöltek a vizsgálati idő két első napján külön-külön mindennap 2—2 szakkérdést írásban tartoznak megfejtetni. Az írásbeli kérdésekre az országos erdészeti egyesület és az erdőakadémia részéről külön-külön 4—4 kérdés hozatik javaslatba s ezek a vizsgáló-bizottság elnökének lepecsételt borítékban küldetnek meg, melyek közül aztán az írásbeli vizsgát megelőző napon a vizsgáló bizottság 4 kérdést kiválaszt s azt vagy a javaslattevő

szövegezése, vagy saját tetszése szerint módosítva, feleletre kitűzi. Az írásbeli vizsgálatok befejezte után a következő napokon minden jelölttel szóbeli vizsgálat tartatik, mely egy jelőlnél 1½ óránál kevesebb nem lehet és 2 óránál tovább nem terjedhet. A vizsgálatról kiadott oklevélben a jelölt írásbeli és szóbeli feleleteinek, valamint erdőakadémiai képességének figyelembe vétele alapján következő osztályzatok alkalmazhatnak: „jelesen“, „jól“, vagy „kielégítően képesített“.

Az államvizsgálóhoz csak oly jelöltek bocsáttatnak, kik az erdőakadémián előadott minden tantárgyból magán az akadémián vizsgát tettek, akár voltak az akadémián mint hallgatók, akár nem; a külföldi tanintézeteken tanult jelöltek-től az államvizsgálóhoz bocsátásra elegendő, ha kimutatják, hogy a selmeczi erdőakadémiával *egyenlő* rangu felsőbb tanintézetben tanultak s ott a selmeczi erdőakadémia rendes tanulói számára előírt *minden* tantárgyból vizsgát tettek vagy colloquáltak.

Állami, valamint az erdőtörvény 17. §-ában megjelölt erdőbirtokosok erdeinél erdőtiszt csak az lehet, ki az erdészeti államvizsgát Budapesten letette. Az államvizsgálat tárgyát képezik az erdőgazdasági tudomány összes ágazatai, elméleti és gyakorlati szempontból véve, névszerint pedig — úgy a természetrajzi, mint a matematikai alaptudományokat is beleértve — a következők: a) erdőművelés, b) erdőhasználat, c) erdőérték-számítás, d) erdőrendezés, e) erdészeti felmérés, f) erdészeti építkezések és erdészeti gépészet, g) erdővédelem és vadászati kezelés, h) az államerdészeti szolgálat szervezete, hivatali hatáskörök és az erdészeti szolgálati szervezés általában, i) erdészeti és vadászati törvények, az erdőgazdaságot illető birtokrendezési, szolgálommegváltási és adótörvények.

Az erdészeti államvizsgák minden évben tavasszal és ősszel az ország fővárosában, Budapesten tartatnak meg s minden jelölt 25 frt vizsgálati díjt köteles fizetni. Az, a ki a vizsga megtörtént letételéről oklevelet nem kap, másodszor is engedélyt nyerhet a vizsgára, de ha ez alkalommal sem kapna képesítést, akkor egy újabbvizsgára csak abban az esetben bocsátható, ha a vizsgálóbizottság elnöke és összes tagjai *egyhangulag* oda nyilatkoznak, hogy az illetőnél tapasztalt képesség mellett alapos remény van arra, hogy a vizsgát harmadizben sikeresen leteendő.

Az erdőhatóságok mellett működő erdőszámvevőségénél alkalmazottak az 1883. évi I. törvényzcikk értelmében szintén kötelesek az erdőakadémiai szakképzettséget megszerezni, ezektől azonban erdészeti államvizsga letétele nem kivántatik.

A külföldi erdészeti viszonyok, illetőleg az erdőgazdaság valamely

külön ágának tanulmányozására évenként 1000 frt ösztöndíjjal egy, már az államvizsgát letett, jelesebb képzettségű fiatal erdész küldetik ki.

Horvát-Szlavonországban Kőrösön szintén van egy oly gazdasági és erdészeti tanintézet, melynek felvételi kellekeül — a tanintézet újjászervezésére vonatkozó 1894. évi törvény értelmében — az eddigi négy helyett, hat gymnáziumi, vagy reáliskolai osztály elvégzése van megszabva s melyben az erdészeti tantárgyak alapjai 3 éven át adatnak elő. A tanintézet sikeres elvégzése után a növendékek két évi gyakorlati szolgálatra kötelezletnek, melynek letelte után a Zágrábban évenként kétszer megtartott államvizsgára bocsájtatnak. Az ily módon megszerzett erdészeti képzettség a horvát-szlavonországi erdőtörvény értelmében az ottani autonom országos kormány felügyelete alatt álló összes erdészeti szolgálatra képesít ugyan, de miután ez az erdészeti képzettség nem vehető egyenrangúnak azzal a törvényes minősítéssel, mely a kincstári erdők kezelésénél alkalmazott erdőtiszteltől megkívántatik, az ily képzettséget igazolók a kincstári erdőknél való szolgálatra, mint megfelelő törvényes minősítéssel nem bírók, nem is számíthatnak. Az erdészeti hallgatók összes száma említett intézetben az utóbbi években 50 és 70 között változik.

Az 1879. évi XXXI. t.-cz. 37. §-a azt rendeli, hogy a közvetlenebb állami felügyelet alá tartozó erdőbirtokosok erdeiben az erdőtörvény kihirdetésétől számított tíz év letelte után erdőőr kizárólag csak oly egyén legyen, ki az erdőőri szakvizsgát jó sikerrel kiállotta. A törvény ezen rendelkezése következtében egyrészt, másrészt pedig azon oknál fogva, mert ugyanazon törvény 22. §-a megengedi azt, hogy csekélyebb terjedelmű erdőknél az erdőkezelés az erdőőrzéssel egyesíttessék: gondoskodni kellett arról, hogy a törvény céljának, valamint az erdőkezelés igényeinek megfelelő erdőőrök neveltessenek. Az előbb említett határidő 1889. június 14-én telt le.

A kincstári erdők kezelésénél már a törvény létrejöttét megelőzőleg gondoskodva volt s ma is hasonló eljárás történik az iránt, hogy a saját szükségletre az illető erdőhatóságoknál egyes arra alkalmas erdészek neveljenek erdőőröket, illetve azokat az erdőőri szakvizsga letetéséhez szükséges ismeretekre oktassák, mely oktatásban egyidejű gyakorlati foglalkozás teljesítése mellett önként jelentkező vagy egyes erdőbirtokosoktól odaküldött egyének is részesülhetnek.

Hasonló eljárás csak Frigyes főherceg ő fensége bélyei uradalmánál, a m. kir. közalapítványoknál és néhány nagyobb erdőbirtokosnál történik a saját szükségletre és tényleg igen kevés esetben talált utánzásra. Szükséges volt tehát rendes iskolákat felállítani, a melyekben az erdőőri

szolgálatra készülő ifjak jövődöbeli rendeltetésöknek megfelelő gyakorlati irányban taníttassanak.

A szakiskolák fenntartásának terhét 1896. évig az orsz. erdei alap viselte, mely időtől azonban ez iskolák költségeinek fedezéséről az általános állami költségvetés keretén belül van gondoskodva. Jelenleg már négy ilyen iskola van, még pedig Liptó-Ujvárt, Görgény-Szt.-Imrén, Királyhalmán (Szeged mellett) és Vadászerdőn (Temesvár mellett).

Az erdőöri szakiskolákban a tanfolyam 2 évig tart. A tanulóknak előadatnak az erdészeti és vadászai alapismeretek oly terjedelemben, a mennyire azt az erdőörnek, ki egyuttal vadör is, tudni kell s megfelelő elméleti oktatás mellett a főszly az erdőöri szolgálathoz szükséges gyakorlati kiképzésre fektetetik, ugy, hogy az erdőben előforduló munkálatokban oly jártassággal birjanak, hogy azokat önállóan végezni vagy azokra a munkásokat betanítani és azokat megfelelő módon közvetlenül vezetni képesek legyenek. A tanításnál és az erdőöri szakvizsgáknál vezérfonalul az „Erdő-Ör“ czimű könyv szolgál.

Az erdőöri szakiskolákon részint az állam, részint az orsz. erdei alap, vagy magánosok költségén, részint pedig saját költségükön vétetnek fel a tanulók a földmívelési ministerium által; a saját költségre felvett tanulók az élelmezésért, lakásért és ruházatért évenként 150 frtot fizetnek. Mind a négy szakiskolába a két évfolyamra összesen és legfeljebb csak 168 tanuló vétetik fel, s így a négy iskolából évenként 84 tanuló kerül ki. A felvételre megkivántatnak; a 17 éves kor bevégzése és 35 évesnél nem idősebb kor, ép, erős testalkat, különösen jó halló és látó tehetség, az olvasás, írás és a közönséges számolásban való jártasság.

Az intézet tanító-személyzete áll egy erdőmester vagy főerdészből, ki vezető és igazgató; egy erdészjelölből, ki mint tanársegéd működik és egy főerdőörből, ki a tanulók házirendje és foglalkozása feletti közvetlen felügyeletet gyakorolja s azok élelmezéséről gondoskodik; szükség esetén az iskolához még külön erdőgyakornok is kirendeltetik.

Az intézetet végző tanulók egy évi gyakorlati szolgálat után az erdőöri szakvizsgához bocsáttatnak, melynek letétele után, ha 24 éves korukat betöltötték, törvényes minősítéssel bíró erdőörök és egyuttal vadörök is lehetnek. A tényleges katonai szolgálatra ugy az erdőöri szakiskolában, mint a kincstári erdőhatóságoknál tanított tanulók csak a tanfolyam bevégzése után hivatnak be.

Az erdőöri szakvizsga letételére engedélyt kapnak a királyi erdőfelügyelőtől azok, kik 24. évüket betöltötték, az elemi népiskolát elvégeztek, illetőleg azt,

hogyan olvasni, írni és számolni tudnak s hogy 3 évig szakadatlanul erdészeti gyakorlati szolgálatban állottak, igazolják. A vizsgák tárgyát képezi mindaz, mit az erdészeti műszaki segédszolgálat sikeres teljesítésére s a fennálló erdőtörvényben előírt teendők és jogok gyakorlására az erdőőrnek, valamint a vadásznak is tudni kell. A vizsgák évenként ősszel az ország különböző városaiban a földművelési miniszter által erdőtisztekből kiküldött bizottságok által tartatnak meg s a jelöltek 5 frt vizsgálati díjt kötelesek fizetni.

Az erdészeti szakképzettség terjesztésére s az erdészeti közügyek iránti érdekltség felkeltésére hasznos szolgálatot teljesít az 1866-ban alakult Országos Erdészeti Egyesület, mely ma már kerek számban 350,000 frt alaptőkével rendelkezik; már hosszabb időtől kezdve évenként 100 aranyig, illetve 550 frtig terjedő irodalmi pályadíjakat tűz ki s egyszersmind kiadja a pályanyertes munkákat s a havi füzetekben 2250 példányban megjelenő „Erdészeti Lapok”-at.

Az egyesület áldozatra kész tevékenységének köszönhető, hogy az erdészeti szakmák magyar kézikönyvei ma már majdnem kivétel nélkül rendelkezésre állanak, vagy pályázatok által biztosítva vannak, sőt a magyar erdőgazdaság történelmének összeállítása tekintetében is megtörtént az első legnehezebb lépés azzal, hogy az ország elsőrangú levéltáraiban az erdőgazdaság fejlődésének nyomaira vezető okiratok három terjedelmes kötetet tevő könyvbe összegyűjtettek. A szaktudomány, illetve a szakirodalom fejlesztése mellett a szakismeretek terjesztése terén is fejt ki az egyesület tevékenységét azzal, hogy alkalom adtán az érdeklődő közönség számára fontosabb erdészeti kérdéseket tárgyaló kisebb munkákat, a kisebb erdőbirtokosok és a nép számára pedig oktató és tájékoztató füzeteket oszt ki.

Az egyesület tagjainak száma most már meghaladja a 2050-et s ezek közül az erdőtiszteknak vagy erdészeti altiszteknak, ha legalább 5 évig tagjai voltak, valamint azok özvegyeinek és árváinak szükség esetén az e célra szolgáló s együttléve 66,000 frttal rendelkező alapítvány kamataiból évenként pénzsegélyt is ad; egy másik alapítvány kamataiból pedig, melynek tőkéje ma közel 17,000 frtra rug, az egyesületi tagok szegénysorsu fiainak adatik évenként két 300—300 frtos ösztöndíj arra az időre, míg az illetők a selmeczbányai erdészeti akadémiát látogatják. Horvát-Szlavonországban szintén van a szakképzettséget horvát nyelven terjesztő erdészeti egyesület, mely hasonlóan szakfolyóiratot ad ki s tagjainak száma ma megközelíti a 900-at.

Az erdő-akadémiai hallgatóknak számát az akadémia fennállásától

kezdve, valamint azok számát, kik az erdőtörvény életbelépésétől kezdve erdészeti államvizsgát vagy erdő-őri szakvizsgát tettek, az ebbeli táblázatok tüntetik fel.

Országos erdei-alap.

Az erdőrendészeti áthágások és az erdei kihágások elkövetői ellen az erdőtörvény alapján kiszabandó pénzbüntetéseket az említett törvény kulturális célokra rendeli fordíttatni olyképen, hogy az erdészeti célok előmozdítására egy országos erdei-alapot létesített, melyet a megítélt büntetések négy-ötödrésze illet meg, míg a többi egy-ötödrész azért, hogy a törvényellenes cselekmények biztosabb megtorolhatása iránt a községek is érdekelve legyenek, annak a községnek szegény vagy betegápolási alapját illeti, melynek határában a megbüntetett cselekmény történt.

Az országos erdei-alap jövedelmei kopár területek erdősitésére szükséges csemetenevelésre és erdészeti irodalmi célokra fordíttatnak és ennek az alapnak jövedelméből fedeztettek eddig az erdőőri szakiskolák létesítésére s azok tanulóinak teljes ellátására, a tanító-személyzet díjazására szükséges összegek is; 1896. évtől azonban az erdőőri szakiskolák fentartásáról az állami költségvetés külön fejezet alatt gondoskodik, minek folytán az alap többi céljaira is, nevezetesen a kopár területek beerdősítésének előmozdítására ezentul nagyobb összegek lesznek fordíthatók; ezeken kívül fedezi az alap az erdészeti államvizsgák és erdőőri szakvizsgák költségeit is, melyek fejében azonban az azokért befolyó vizsgadíjak illetik.

Az alap szabályai szerint a tényleges jövedelem egyötöd része minden évről tőkésítendő lévén, az alaptőke vagyona évről-évre még emelkedni is fog.

Az oly erdei kihágások után, melyeknél az erdőtörvény 17. §. alá tartozó károsult fél és a kárttevő között a hatósági ítélet meghozatala előtt barátságos kiegyezés jön létre, az erdei-alapnak a birtokos által mindenkor annak az összegnek 50%-a fizetendő, melyet részére kártérítésül a kihágást elkövető fizet.

Az alap tőkevagyonra csak magyar állampapirokban vagy ingatlanban helyezendő el; az évi jövedelem egy részének tőkésítéséből eddig gyűlt alaptőke jelenleg készpénzben 31,397 és magyar állampapirokban 331,300 frt; az ingó és ingatlan vagyon értéke pedig az 1895. év végén talált állapot szerint 105,564 frt.

Vadászat.

Magyarország vadászati tekintetben a legérdekesebb országok közé tartozik Európában; mert vadakban a lehető legnagyobb változatosságot nyújtja, aránylag nem nagy területen.

A Kárpátok rengetegeiben tanyázik a medve, a férfias vadász ez érdekes vadja; a hiúz, Európának párducza, melyről nem oly régen hitték, hogy Magyarországon kipusztulóban van, de a mely mind nagyobb mértékben jelenik meg. Bizonyítja ezt a kiállításán látható számos hiúz-bunda, s az elejtett vadakról közölt 1885—1894.évi vadlelvési eredmények átlaga is, mely szerint az utolsó 10 év alatt évenként átlagosan 33 darab lövelt le.

Farkasokkal is gyakran találkozhatnak a vadász, az ellenök már évtizedek óta folytatott pusztító harc daczára, a mely különösen sztrychninnel jó eredménnyel üzetik, ezek nemesak a hegységek erdőségeiben, de a róna nádasaiban is tanyáznak, koronként sok kárt téve a marhaállományban.

Míg a hegységek és előhegyek erdei számos helyt nagyszámu és kiváló szépségű s oly erős aggasu szarvasokat és őzeket rejtenek magukban, melyek párját — miként a külföldi legjobb vadászokat ismerő szakértők is mondják — Európában keresni kell, addig az alvidék bővelkedik nyulakban, foglyokban s különösen a dunántuli, valamint a többi nyugati vármegyék is a most említett vadak tekintetében nem állanak mögötte Ausztria és Csehország rég idők óta jól tilalmazott nyulasainak.

A magas hegységekben szép számmal található a siketfajd, s oda vonult vissza a még nem régen a Nyírség homok-buczás és Szatmármege lankás erdeiben tanyázott nyirfajd. Császármadarat is bőven lóhet az ahoz értő vadász, míg a róna lójai és rétségei még mindig bővelkednek vízi vadakban.

A csörgő-ruczától kezdve tehát a tűzokig, a nyultól a szarvasig, s a menyéttől a medvéig ugyszólván minden vad feltalálható és vadászható Magyarországon, még pedig helyenként oly nagy számban, hogy az még az elkényeztetett vadász igényeit is kielégítheti.

A szarvas tenyésztése az újabb időkben nagy lendületet vett, s nemes vadaskertek alapítottak e nemes vad szaporítása kedvéért, hanem több helyen újabb telepítési kísérletek is tétettek, még pedig jó eredménnyel.

Az őz-állomány is szaporodik, különösen azóta, hogy a kopókkal való üldözés helyett cserkészve kezdették vadászni.

A vadászati viszonyok általában véve a legújabb időben jelentősen javultak, s a vadállomány ennek következtében folytonosan szaporodik.

Az urbériség fennállása idejében ugyanis a földesuraknak nem állott jogában az összes erdőbirtok tilalmazása, egy részt mindig szabadon kellett hagyni a nemesség és a honorátorok számára. Ennek következménye a mindenütt való szabadon vadászás megszokása volt, melyet az urbériség megszűntével általában igénybe vett mindenki. Ily viszonyok között természetesen a vadállomány nem szaporodhatott, annál kevésbé, mert a tilalmi idő betartásáról szó sem volt.

Az 1872. évi VI. t.-cikk ezeket a viszonyokat gyökeresen megváltoztatta, a vadászati jogot a földbirtok tartozékának nyilvánította és a tilalmi idő iránt is határozottan intézkedett. Később azonban kitűnván, hogy az abban 100 holddal megállapított vadászterület tulságos kicsi, az 1883. évi XX. törvénycikkkel új vadászati törvény alkottatott, mely már csak 200 holdból álló terület-egységre, vagy 200 holdnál ugyan kisebb, de kertileg mívelt és kerítéssel vagy árkolattal elzárt belső telket, szőlőt vagy állandó szigetet képező területre adja meg az önálló vadászati jogot; a 200 hold terület-egységre azonban az oly birtokosok, kik egy tagban legalább 50 holdat bírnak s birtokaik egymással összefüggésben vannak, a vadászati jog külön gyakorlására egyesülhetnek.

Az önálló vadászati területtel nem bíró, vagy arra nem egyesülhető földbirtokosok kötelesek birtokuk vadászati jogát a községek tulajdonát képező területekkel együtt legalább 6 évre bérbeadni, melynek jövedelme a tulajdonosokat birtokaránylag illeti; ha bérbeadandó terület nincs 4000 hold nagyságú, akkor egy tagban adandó ki, ha pedig 4000 hold, vagy ennél nagyobb, akkor több részletben is bérbeadható, olyképen, hogy mindenik rész legalább 2000 hold legyen.

Ha valamely külön vadászterületet képező nagyobb birtok egy vagy több birtokosnak 200 holdnál kisebb birtokát 3 oldalról keríti, az ilykép elszigetelt birtok tulajdonosa köteles a vadászati jogot a környező vadászterület birtokosának vagy haszonbérőjének bérbeadni s ez viszont köteles bérbevenni.

Ezek a törvényes intézkedések, továbbá az orvvadászokra megszabott büntetések, a fegyvertartás korlátozása, a vadászjegyek behozatala az általános vadászt nagy mértékben korlátozták és rendezettebb vadászati viszonyokat hoztak létre, habár nem tagadható, hogy az orvvadászatot kiirtani, s a tilalmi idő szigorú megtartását biztosítani kellő mértékben eddig még nem sikerült.

Az 1885—1894. években elejtett vadak átlagos számát és értékét egy erről szóló táblázat mutatja, melyre nézve megjegyzendő, hogy aránylag még kevés vadász vezet rendes löjgelyzékelt, melyből a tényleges eredménynek megfelelő ilyen általános kimutatás egybeállítható lehetne, s hogy akadnak oly vadászok is, kik az általuk elejtett vadak számát bejelenteni az ügy kárára vonakodnak. A táblázat kimutatása szerint hazánkban az utolsó 10 év alatt átlagosan évenként 802,069 hasznos és 289,981 kártékony és ragadozó, vagyis összesen évenként átlagosan 1,092,050 drb. vad kerül lelovásra, összesen mintegy 682,000 frtnyi értékben. E számok megközelítő képét szolgáltatják a magyar állam vadbőségének és vadászata értékének s az előbb mondottak után kétségtelen, hogy a tényleg lelőtt vadak száma és értéke a kimutatott átlagokat jóval meghaladja.

A vadászat gyakorolhatását illetőleg a vadászati törvény azt rendeli, hogy a nemes vadak a szaporodási időben ne vadásztassanak, vagy ne lövessenek le, míg a kártékony vadakat saját földterületén mindenkinek és bármikor szabad elpusztítani, mely célból felsőbb engedélyvel hivatalos vadászatok is tarthatók.

Az az idő, melyben a nemes vadakra vadászni nem szabad, vagy mely alatt általános vadászati tilalom van, február 1-től augusztus 15-ig tart; ettől eltérőleg pedig a törvény tilosnak rendeli a vadászatot az itt megnevezendő vadakra következőképen:

a) szarvas-bikákra október 15-től, dámvad-bikákra november 15-től a következő év július 1-ig;

b) szarvas-, dámvad- és őztehénre január 1-től október 15-ig;

c) őzbakra január 15-től április 1-ig;

d) zergére december 15-től a következő év augusztus 1-ig, zergegidára pedig minden időben;

e) siket- és nyirfajdkakasra június 1-től a következő év márczius 1-ig; jérczékre pedig minden időben;

f) császármadarakra december 1-től, fácánokra és tűzokokra február 1-től augusztus 15-ig; foglyokra január 1-től augusztus 1-ig;

g) éneklő madárra minden időben;

h) minden más madárra az alábbi kivételekkel, február 1-től augusztus 15-ig azzal a hozzáadással, hogy a fenn kített időszakok alatt sem a vadak fiait elfogni, sem a madarak fészkeit szándékosan érinteni vagy tojásaikat elszedni nem szabad, kivétevéen ez alul azok a tulajdonosok vagy bérlők, kik a tojást épp a vad tenyésztése céljából szedetik.

Kerítéssel kellőleg elzárt oly kelyeken, melyeken a vad ki nem vált-

hat, a tulajdonos vagy vadászati bérlő a vadászatot minden időben gyakorolhatja és megengedheti.

A fegyveradóról és a vadászati adóról szóló 1883. évi XXIII. törvény-czikk értelmében csak annak van joga vadászni, ki az államtól vadászati jegyet vált, melynek ára 30 napra 6 frt, 1 évre 12 frt, az erdészeti szakiskolák növendékei az évi adó felét fizetik. A vadászatra használható fegyverekért szintén adó fizetendő, még pedig az 1 csövű fegyverért egy évre 1 frt, a 2 csövűért 2 frt. A vadászati jegyek a szolgabírónál vagy a polgármesternél történt bejelentés s illetve a vadászati és fegyveradó lefizetése után az adóhivatal által szolgáltatnak ki. A vadászati és fegyveradók alul kivételnek a hatóságilag felesketett erdőlisztek, a királyi erdőfelügyelők és a felesketett erdőőrök szolgálati használatra rendelt fegyverei; az erdőőrök fegyverei azonban csak abban az esetben adómentesek, ha az 1879. évi XXXI. t.-czikk alapján lettek felesketve; ezekkel a fegyvereivel az erdészeti személyzet a vadászterület tulajdonosának vagy bérlőjének engedelmével csak azon területen vadászhat, mely felügyeletére vagy szolgálatára van bízva.

A ki tiltott időben vadász, 5 frttól 50 frtig, a ki a vadászatra jogosultnak engedélye nélkül vadász, 10 frttól 50 frtig, vagy ha a vadászat lóháton történt, 20 frttól 100 frtig büntetettik. Az orv-vadászat büntetése 100—200 frt.

A ki tiltott időben hasznos vadat lő, árul vagy vesz, sz¹/₂ vas vagy dämvad-bikáért darabonként 60 frtot, szarvas vagy dämvad-tehénért 50 frt, őzért 20 frt; fajt, fáczán és tuzkoért 5 frt és minden más vadért 3 frt büntetést fizet s ezenkívül a vad a helyi szegények javára elkoboztatik.

Oly vidékre, melyen az orvvadászat vagy a vadnak tilalmi időben való lövése gyakorivá lett, a belügyminister elrendelheti, hogy a vadak eladása, szállítása vagy vásárlása a jogos szerzést bizonyító igazolvány mellett történjék, melyet az a vadászat-tulajdonos állít ki, a kitől a vad szereztetett s az illetékes községi előljáróság láttamoz.

Magyarország kiváló jó vadászterületekkel bir számos helyen, mert a nagy erdőbirtokosok és a főurak közül sokan vannak, kik a vadtenyésztésre is kiváló gondot fordító vadászok s ebben Felsőéges Királyunk buzdító példaadását követik.

A legkitünőbb medvevadászatok vannak Maros-Torda vármegyében Görgény vidékén, hol a vadászatot jelenleg az afrikai vadászatairól is történelmi emléket adó nagy vadász Teleki Samu gróf bírja, a Szeben és Hunyad vármegyékben fekvő kincstári erdőségekben, melyek ugyancsak Teleki Samu gróf vadászterületét képezik; Bereg vármegyében Munkács mellett,

mely Schönborn-Buchheim Ervin grófé és Gömörvármegyében Murány vidékén, mely Coburg hercege, továbbá Szeben, Hunyad, Csik, Fogaras, Brassó, Beszterce-Naszód, Máramaros, Ung, Zemplén, Árva, Liptó, Szepes és Zólyom vármegyékben, hol nem ritkán ejtetnek 2—3 métermázsra súlylyal bíró szép fekete szőrű medvék. A szarvasvadászatok közt legelső helyet érdemlik meg: Máramaros, Ung, Zemplén és Bereg vármegyék, továbbá a bélyei és dárdai uradalmak, valamint a Muraerdő szarvasai, melyek ugy testi fejlettség, mint agancsaik erőssége és szépsége tekintetében is a leghatalmasabb szarvasok nemesak hazánkban, hanem egész Európában. A testi fejlettség igazolására szolgáljon, hogy Magyarországon nem egy ízben lőttek már olyan kapitalis agancsárt, mely feltörve közel 300 kilogrammot nyomott. Agancsra nézve a legjobb szarvas néhány évvel azelőtt Tolna vármegyében lövettet: kapitalis 22 ágas volt s gyönyörű agancsai 13·5 kilogrammot nyomtak. A ritka agancs Montenuovo Alfréd hg. birtokában van. De ezenkívül 12, 11, 10 stb. kilogrammnyi agancssúlylyal nem egy kapitalis agancsár kerül évenként leterítékre erdőségeinkben, ugy, hogy tisztán a cserkészidényben, a szarvasbőgés idejében legalább is 1000—1200 szarvasbika lövetik le Magyarországon, melyeknek közel a felezsáma vadászható (10 ágastól fölfelé) szarvasból kerül ki.

Nagyszerű szarvasterület s mint ilyen, kiváló figyelmet érdemel a gödöllői, mely Királyunk ő Felségéé, hol szép és erős példányokkal bővelkedő állomány van, melyek közül ő Felsége cserkészéssel az erősebbekből évenként számos darabot hoz terítékre s azok közül súlyra nézve nem egy darab még feltörve is meghaladja a 2 m-mázsát; továbbá mint már fentebb is említve volt, Ungvár vármegyében a kincstári erdőkben, Gömörvármegyében gróf Andrássy Géza birtokain, Máramarosban a kincstári erdőkben, továbbá a gróf Teleki család dolhai uradalmában a vueskőmezei és az azzal szomszédos erdőkben, Pest vármegyében a visegrádi, Esztergomban a bia-bajnai és a pilis-maróthi erdőkben, Pozsony vármegyében a stomfai és Komáromban a tatai erdőkben; a Dunántúl Baranya vármegyében Frigyes főherceg bélyei uradalmában, Schaumburg-Lippe herceg dárdai uradalmában, Somogy, Zala, Veszprém és Fejér vármegyében, Berzenczén és Keszthelyen, melyek Festetics Taszilo gróf vadászterületei, Bakony-Nánán, mely Nádasdy Ferencz grófé; Rédén, Bakony-Szombathelyen és Geraházán, Ugodon, Fenyőfőn, lharkuton, Gerencsén és Devecseren, melyek az Eszterházy grófi család vadászterületei; az Eszterházy hgi család Lajtha-hegységi és kapuvári erdőségeiben, Sopron vármegyében, továbbá a gróf Lamberg-féle csákbereinyi, gr. Cziráky-féle lovasberényi uradalmak erdeiben stb. stb.

A legjobb zergevadászatok a retyézatiak Hunyad vármegyében, hol igen erős példányok lehetők, ezek után jönnek a testi fejlettséget és a kampók erősségét tekintve: az erdélyi havasok: Bueses, Királykő és Fogaras zergéi, azután a krassó-szörény havasokéi. Számra nézve azonban legnagyobb zergeállomány van a Magas Tátrában. Az őzek általában el vannak terjedve, s bátran mondhatni, hogy az ország minden gondozott erdős vidékén jó őzvasadászat tarthatók, nevezetesen szép és erős agancsú őzek találhatók Arad és Békés vármegyékben s különösen a gróf Almásy-féle és a gróf Wenckheim-féle uradalmak mintaszerűen kezelt vadasaiban; a Bikk-hegységben Heves és Borsod vármegyékben; a Dunántúli vidéken Somogy és Zala vármegyékben, továbbá Ungban, Zólyomban és Liptóban; s a 20—25 kgr. testsúlylyal bíró példányok nem ritkák.

A fázánosok telepítése újabb időben több helyt terjed, s ezek között első helyen állanak Festetics Taszilo grófnak mintaszerűen berendezett és kezelt somogyvármegyei fázánosai; Bombelles grófnak ugyanígy kezelt komári, Draskovich István gróf baranya-selyei fázánosai; a gödöllői korona-uradalom és az ahhoz tartozó Monostorsziget fázánosai, a Wenckheim és Almásy grófok Békés és Arad vármegyékben fekvő, Károlyi Lajosné grófnő stomfai, a Zichi-féle czifferi, Nádasdy Ferencz gróf nádasd-ladányi, a gróf Erdődy Ferencz galgóczi és pöstyéni, a gróf Hunyady-féle úrményi és tornóczyi, a gróf Breuner-örökösök zelizi, Eszterházy Mihály gróf cseklyézi és tallósi, Eszterházy Károly gróf szent-ábrahामी stb. fázánosai.

A legjobb szalonkavadászatokat adják a szlavoniai vizes tölgyesek, Verőcze és Szerém vármegyékben, ezek után jön Magyarországon Karánsebes közelében az ohababisztrai völgy. A nemes sport ezen szárnyasainak azonban nemesak Olaszországban van sanyarú sorsuk akkor, midőn telelési helyökről a tengeren át érkezve, nagy fáradtságuk következtében a parton leszállni kénytelenek, hanem a mi tengerpartunkon is, hol a községi lakosok aprója és nagyja kisiet, hogy botokkal verje és lábbal nyomja le a már tovább szállni nem tudó védtelent, hogy a korai szalonkasültre leselkedő vendéglősöknek eladhassa.

Szépek és mulatságosak a nyulakra rendezett síkföldi körvadászatok, melyeken sok helyt egy napon több ezer tapsifüles mond bucsut a rónának.

Horvát-Szlavonország, miután hegységi erdei általában vizszegények, az alsóbb vidékeken levők pedig gyakori áradásoknak vannak kitéve, vadakban kevésbé gazdag; igen érdekes és gazdag vadászterületek vannak azonban vízi madarakra a Zimony vidékén levő mocsaras helyeken, hol mondhatni Közép-Európa minden vízi madara megfordul.

Vadaink általában véve súlyosabbak mint a külföldiek; s a hasznosak jó táplálékuk következtében kitünő minőségű húst szolgáltatnak.

Az okszerű vadászat érdekeinek terjesztése körül buzgó munkásságot fejt ki az „Országos m. vadászati védegyelet“, melynek tagjai száma meghaladja az 1400-at; arról pedig, hogy maga a földművelésügyi kormányzat is a vadászati viszonyok fejlesztésére élénk gondot fordít, eléggé tanusodik az, hogy az állami erdőfelügyelet osztályánál az 1893. évtől kezdve vadászati felügyelői állást rendszeresített s erre a vadászati téren kiváló képzettséggel bíró jeles szakférfit alkalmazott.

Uj vadnemek meghonosításáról szintén tehetünk említést, s ezek egyike az erdőkre kevésbé kívánatos muflonok, gróf Forgách Károly birtokán Nyitra vármegyében; továbbá gróf Nádasdy Ferencz kísérletei Nádasd-Ladányon a virginiai szarvassal, melyek szépen szaporodnak uj tenyészhelyükön, a gödöllői kor. uradalomban; gróf Breuner örökösök zelizi, Esterházy Miklós gróftatai, id. Almásy Kálmán gr. kétegyházai, Esterházy Mihály gr. csekleszi, Andrássy Géza gróf parnói birtokán a vadpulykát honosították meg, mely azonban több helyen teljesen megszélidült, sőt vannak helyek, melyeken a kártékony, de mulatságos vadászatra szolgáló üregi nyullal (lapin) is tesznek kísérletet.

A mi a vadászat jóvedelmezését illeti, ezt még most sem ismerhetjük el oly kielégítőnek, mint a minő lehetne, s ebben nem kis része van annak is, hogy nálunk a vadhús, daczára kitünő minőségének, általában véve nem részesül elegendő becsben, mit ismét nem kevésbé okoz az az elterjedt balhit, hogy a használandó vadhúsnak már „erős szaggal“ kell birni; ez pedig nem egyszer túlhajtva, a megszokott fogyasztót is visszariasztja s újat is csak ritkán hódít. Igen kívánatos tehát, hogy ez az egészséges, izletes, erőteljes és a többi élelmiszerekhez képest aránylag olcsón is megszerezhető táplálék minél kiterjedtebb fogyasztást nyerjen, hogy ne legyünk kénytelenek ejtett vadainkat nyomott áron külföldiek részére eladni.


A vadfogyasztás belföldi terjesztésére üdvös hatással lehetne még az is, ha a fővárosban a vadakra kivetett mostani magas fogyasztási adó leszállíttatnék s vadkereskedőink a vadfogyasztás megkedveltetése végett olcsóbban adnák áruikat. A főváros 1885—1894. évi vadfogyasztásának kimutatását, valamint a budapesti piacon fennálló fogyasztási adótételeket további tájékozásra egy külön táblázatban közöljük.

A magyar állam erdőgazdaságának általános ismertetését a fenneb-
biekben előadván, a bővebb részletekkel való leírás helyett az erdőknek
és erdészeti viszonyoknak számokkal kifejezett minőségét mutatjuk be e
munka mind négy kötetének táblázataiban, melyek átnézetes szövege a
helyzet egész valóját tartalmazván, belőlük úgy az általános, mint a részletes
tájékozáshoz szükséges adatok mindenki által könnyen meríthetők.



1831

/1866/



I.

A magyar állam összes erdőségeinek talajára, fanemeire, fatermésére s az állam területéhez és népességéhez való arányára s az erdők kataszteri jövedelmére vonatkozó általános adatok.

A magyar állam összes erdő-

A törvényhatóság neve	A törvényhatóság összes erdő-			
	talajminőség szerint			
	véderdő	futó homokon álló erdő	feltétlen erdőtalajon álló erdő	nem feltétlen erdőtalajon álló erdő
kataszteri				
I. Magyarország.				
Abauj-Torna vármegye	2458.28	.	144286.91	48367.18
Alsó-Fehér »	7360.71	.	117525.70	35220.76
Arad sz. kir. város	41.00
Arad vármegye	37906.72	.	231087.52	63008.36
Árva »	9335.87	.	97966.59	7286.10
Bács-Bodrog vármegye	3106.66	11037.06	23415.88	31638.71
Baja törv. hat. j. f. város	268.06	.	.
Baranya vármegye	140.24	.	96507.65	43716.75
Bars »	4971.80	.	157946.48	4944.15
Békés	9449.10
Bereg	2809.00	.	173438.21	77733.40
Beszterce-Naszód vármegye	5458.25	.	318244.62	.
Bihar vármegye	21521.10	.	447170.69	41223.47
Borsod »	796.30	.	169014.11	27.13
Brassó »	18523.36	.	87515.26	2766.02
Budapest székesfőváros	625.35	337.91	1992.95	0.13
Csanád vármegye	444.47	2924.76
Csik »	40823.90	.	358841.01	.
Csongrád »	2167.10	1497.24	1766.92
Debreczen sz. kir. város	5999.65	3941.00	6795.60
Esztergom vármegye	230.20	477.79	32178.49	661.89
Fejér	730.78	2508.83	37778.43	19889.13
Fogaras	42664.14	.	123384.42	4231.00
Gömör és Kishont vármegye	4273.06	.	363208.96	901.68
Győr sz. kir. város	126.92	.
Győr vármegye	2794.35	9635.71	8062.42
Hajdu »	578.96	1102.83	6443.33	4030.31
Háromszék vármegye	53238.05	1180.40	355635.52	4932.52
Heves	600.53	.	114839.90	.
Hódmezővásárhely t. h. j. f. város
Hont vármegye	1913.40	.	135928.05	316.29

ségeire vonatkozó általános adatok.

területéből			A törvényhatóság				Az erdőterület aránya az összes területhez	Eszik egy lélekre		Az erdők katasztr. tisztja jövedelme	
fanemek szerint			összes földterülete	lélekszáma	összes erdőterülete	erdőterületnek fatermése		az erdőterületből	a fatermésből	összesen	holdanként
tölgyerdő	bükk és más lombterdő	fenyőerdő					k. hold				
105156.69	81855.28	8100.40	560690	151000	195112.37	275250	34.79	1.29	1.82	146686	75
70275.77	85637.40	4194.00	622173	193072	160107.17	245448	25.73	0.83	1.27	99777	62
	41.00	.	19522	42052	41.00	66	0.21	0.00	0.00	65	160
174424.70	157577.90		1036610	301545	332002.40	536571	32.03	1.10	1.78	169121	50
	7555.75	107032.81	350756	84820	114588.56	309700	32.87	1.35	3.65	79797	69
29320.30	39878.01		1537907	573114	69198.31	120514	4.49	0.12	0.21	95531	138
	268.06	.	15054	19485	268.06	474	1.78	0.01	0.02	504	188
42577.54	96747.31	1039.79	887236	288218	140364.64	285111	15.82	0.49	0.99	122117	87
68121.33	75332.01	24409.04	473354	152910	167862.38	311729	35.46	1.09	2.04	105244	60
	6066.57	3382.53	637833	258386	9449.10	18744	1.48	0.03	0.07	31836	333
68091.61	172068.90	13820.10	658232	179455	253980.61	427548	38.58	1.41	2.38	91380	37
19865.79	117633.15	186203.92	724139	104737	323702.87	623059	44.84	3.08	5.95	64741	20
221496.05	262480.11	25938.00	1837826	478147	509914.66	743589	27.74	1.06	1.55	247120	48
116770.85	52885.77	180.92	630741	216794	169837.54	237069	26.92	0.78	1.09	121355	71
14607.81	64661.87	29534.96	260262	86777	108804.64	223555	41.82	1.25	2.58	49368	45
2089.79	573.32	293.23	33789	491938	2956.34	3400	8.72	0.01	0.01	5038	159
	502.07	2867.16	297945	130575	3369.23	7965	1.13	0.02	0.06	5880	223
1728.76	42215.86	355720.29	844376	114110	399064.91	851123	47.33	3.56	7.46	27552	07
	5431.26	.	341878	120296	5431.26	9401	1.59	0.04	0.08	9536	175
15785.01	951.24		166572	56940	16736.25	21422	10.05	0.30	0.38	22889	136
27866.32	5627.29	54.26	187041	78378	33548.37	44056	17.93	0.43	0.56	47140	141
42511.96	18080.21	315.90	696514	194907	60907.17	72609	8.74	0.31	0.37	81097	131
9690.34	116911.17	43677.85	422949	88217	170279.56	338954	40.26	1.95	3.44	43277	30
128812.96	144945.63	94625.11	745324	174810	368383.70	697509	49.42	2.11	3.59	277363	75
	126.92	.	7790	22795	126.92	266	1.63	0.01	0.01	190	150
8401.99	11708.20	382.20	257685	92992	20492.48	43047	7.95	0.22	0.46	34631	169
10214.12	1941.31		414353	134038	12155.43	15533	2.93	0.09	0.12	20507	162
51946.80	288214.88	74824.83	677248	130008	414986.49	718654	61.27	3.17	5.52	73356	18
82664.10	32776.33	.	653513	233785	115440.43	159166	17.66	0.50	0.68	94047	81
		.	132260	55475
103915.99	31797.34	2444.60	442363	107743	138157.83	228509	31.23	1.28	2.12	103599	75

A magyar állam összes erdő-

A törvényhatóság neve	A törvényhatóság összes erdő-			
	talajminőség szerint			
	véderdő	futó homokon álló erdő	feltétlen erdőtalajon álló erdő	nem feltétlen erdőtalajon álló erdő
kataszteri				
Hunyad vármegye	135602.41	.	474515.87	15414.87
Jász-Nagy-Kun-Szolnok vármegye	1648.25	2405.98	737.93
Kassa sz. kir. város	7656.94	55.00
Kecskemét törv.-hat. j. f. város	8607.76	7395.62	867.16
Kis-Küküllő vármegye	44.00	.	25573.10	24805.42
Kolozsvár sz. kir. város	2864.91	27.00
Kolozs vármegye	7662.23	.	255974.09	.
Komárom sz. kir. város	14.20
Komárom vármegye	866.94	2304.92	45673.09	10830.24
Krassó-Szörény vármegye	44300.70	.	781936.99	99334.33
Liptó vármegye	26971.07	.	161641.16	7609.45
Máramaros vármegye	90017.17	.	809223.10	27009.82
Maros-Torda	12988.35	.	325392.71	3373.27
Maros-Vásárhely sz. kir. város	1303.81	127.85
Moson vármegye	7686.64	10823.47
Nagy-Küküllő vármegye	8951.02	.	170487.98	379.90
Nagyvárad törv.-hat. j. f. város	279.70
Nógrád vármegye	17542.06	.	183931.35	494.17
Nyitra	3746.26	.	199706.98	15110.40
Pancsova törv.-hat. j. f. város	57.05	17.27
Pécs sz. kir. város	4224.15	.
Pest-Pilis-Solt Kis-Kun vármegye	3569.52	119808.09	78064.21	26675.70
Pozsony sz. kir. város	3846.01	191.08
Pozsony vármegye	1969.47	10430.63	116537.55	22193.59
Sáros	2969.80	.	214421.20	3356.99
Somogy	3008.31	3806.79	42454.09	188501.20
Sopron sz. kir. város	9000.60	775.11
Sopron vármegye	233.30	.	68559.84	33129.51
Szabadka sz. kir. város	9363.77	.	145.73
Szabolcs vármegye	313.88	171.08	14623.73	24543.32
Szatmár-Németi sz. kir. város	7837.69
Szatmár vármegye	2764.05	.	155705.05	88139.42
Szeben	35274.57	.	209742.35	37819.47

ségre vonatkozó általános adatok.

területéből			A törvényhatóság				Az erdőterület arány az összes területhez			Ésik egy lélekre		Az erdők katasztr. tiszta jövedelme	
fanemek szerint			összes földterülete	lélekszáma	összes erdőterülete	erdőterületnek fatermése	Az erdőterület arány az összes területhez	Ésik egy lélekre		Az erdők katasztr. tiszta jövedelme			
tölgyerdő	bükk és más lombterdő	fenyőerdő						az erdőterületből	a fatermésből	összesen	holdnként		
h o l d			k. hold		k. hold	köbméter	%	k. h. kbm.	forint	kr.			
119797.62	396527.25	109208.28	1353206	267895	625533.15	1069312	46.22	2.33	3.95	144829	80		
316.01	4476.15		912503	318475	4792.16	8816	0.52	0.01	0.02	11182	303		
2710.47	2213.66	2787.81	16104	28884	7711.94	10874	17.83	0.28	0.67	13788	179		
959.05	15911.49		151696	48493	16870.54	19401	11.12	0.35	0.10	11890	110		
29061.67	21360.85		298005	101045	50422.52	90302	16.92	0.49	0.89	44256	87		
1785.53	1106.38		22562	32756	2891.91	5957	12.81	0.09	0.18	3402	118		
91095.91	71737.66	100802.77	846693	192443	263636.34	526399	31.13	1.37	2.74	101848	38		
	14.20		5282	13076	14.20	20	0.27	0.00	0.00	27	193		
44362.62	14622.77	689.80	486137	146428	59675.19	84816	12.27	0.41	0.58	77497	130		
221723.45	680024.51	23824.06	1918436	407635	925572.02	1531414	48.24	2.27	3.75	310787	33		
	11547.91	184673.77	390416	76850	196221.68	502290	50.26	2.55	6.52	127728	66		
42974.52	545170.79	338104.78	1689172	268281	926250.09	1523154	54.30	3.45	5.68	170245	18		
27924.83	134114.42	179715.08	722061	163648	341754.33	759954	47.33	2.09	4.64	56902	17		
1241.47	190.19		5653	14212	1431.66	3178	25.34	0.10	0.22	2347	164		
4775.99	13663.22	70.80	349614	85050	18510.11	36294	5.23	2.17	0.43	39778	215		
72591.07	107227.83		579767	135312	179818.90	318047	31.22	1.33	2.35	108153	60		
279.70			8314	38557	279.70	505	3.36	0.01	0.01	1279	457		
145937.64	52364.25	3665.59	718168	214444	201967.58	337001	28.12	0.94	1.57	154368	76		
79139.95	110246.35	29177.24	957645	396482	218563.64	360489	22.82	0.55	0.91	237596	107		
	74.32		19665	17948	74.32	141	0.38	0.00	0.00	154	208		
2512.05	1712.12		12266	34067	4224.15	10073	34.43	0.12	0.29	4817	114		
43914.54	183801.96	401.02	2088310	684293	228117.52	262480	10.92	0.33	0.38	272247	114		
720.39	3206.70	110.00	12950	52411	4037.09	7509	31.17	0.07	0.14	12262	290		
22221.13	77742.31	51167.80	745123	278959	151131.24	280607	20.28	0.54	1.01	272332	175		
23843.73	163685.27	33218.99	634031	168021	220747.99	385948	34.82	1.31	2.29	79324	36		
132479.56	94802.29	10488.54	1165119	326835	237770.39	425849	20.40	0.72	1.30	228259	96		
4775.11	2000.00	3000.00	23195	27213	9775.11	15640	42.14	0.36	0.56	16617	170		
48849.06	28398.70	24674.99	540001	232389	101922.75	173162	18.88	0.44	0.74	159000	156		
40.00	9469.50		166077	73737	9509.50	16829	5.72	0.13	0.23	4469	47		
32348.82	7284.34	18.85	806067	244945	39652.01	61069	4.92	0.16	0.25	57987	138		
7831.92	5.77		31764	20736	7837.69	12148	24.67	0.37	0.58	10330	131		
144843.51	101765.01		1055610	303032	246608.52	381082	23.35	0.81	1.26	108520	89		
57826.82	128442.81	96566.72	625628	148738	282836.35	545824	45.20	1.90	3.67	114808	41		

A magyar állam összes erdő-

A törvényhatóság neve	A törvényhatóság összes erdő-			
	talajminőség szerint			
	véderdő	futó homokon álló erdő	feltétlen erdőtalajon álló erdő	nem feltétlen erdőtalajon álló erdő
kataszteri				
Szeged sz. kir. város	545.40	7020.23	.	2.78
Selmecz és Bélabánya sz. kir. város	89.00	.	7665.50	.
Székes-Fejérvár sz. kir. város
Szepes vármegye	7376.42	.	248741.67	1810.75
Szilágy	530.22	.	109535.36	74923.28
Szolnok-Doboka vármegye	4852.72	.	246412.29	.
Temesvár sz. kir. város
Temes vármegye	13051.49	8.00	58639.40	60189.07
Tolna	200.60	36166.59	15625.13
Torda-Aranyos vármegye	10921.10	.	132510.09	26144.35
Torontál	46.34	4760.78	12341.34
Trencsén	12378.85	.	236792.46	12300.99
Turócz	5468.91	.	84792.60	3643.11
Udvarhely	33685.35	.	174753.01	23.15
Ugocsa	203.94	.	35033.36	11650.86
Ujvidék sz. kir. város	255.15	894.98
Ung vármegye	5551.30	.	235739.99	17583.27
Vas	96317.38	168960.44
Vesecz törv.-hat. j. f. város	37.23	.	1069.41	.
Veszprém vármegye	1946.10	2750.63	117655.74	34935.41
Zala	4970.77	1541.02	94775.98	156600.20
Zemplén	409.80	.	285515.82	27452.00
Zólyom	7079.08	.	249816.14	127.26
Zombor sz. kir. város
Fiume város és kerülete	1185.00	.
Magyarországon összesen	767962.54	195582.09	10448734.74	1695763.41
A terület hektárookban	441962.26	112557.21	6013248.30	975910.85

ségeire vonatkozó általános adatok.

területéből			A törvényhatóság					Az erdőterület mélyen az összes területhez		Esik egy lélekre		Az erdők kataszt. tiszta jövedelme	
fajnevek szerint			összes földterülete	lélek-száma	összes erdőterülete	erdőterületének fatermése	Az erdőterület mélyen az összes területhez	Esik egy lélekre	Az erdők kataszt. tiszta jövedelme	összesen	holdanként		
tölgyerdő	bákk és más lomberdő	fenyőerdő										k. hold	k. hold
	7568.41		141875	85569	7568.41	13093	5.33	0.09	0.15	2637	33		
1247.10	1850.79	4656.61	15303	15280	7754.50	12795	50.67	0.50	0.84	4585	59		
			20834	27548									
3272.09	29201.58	225455.17	636138	163291	257928.84	494964	40.54	1.58	3.02	178019	69		
122132.84	62856.02		664050	191167	184988.86	280970	27.86	0.96	1.47	47798	25		
81535.48	166906.49	2823.04	827017	217550	251265.01	417304	30.38	1.15	1.92	95481	38		
			6358	39884									
105121.80	26766.16		1251127	375296	131887.96	269757	10.54	0.35	0.72	234372	177		
27357.55	24615.68	19.69	616250	252098	51992.32	91548	8.43	0.20	0.36	71230	137		
29849.14	81345.84	58383.56	607735	150564	169578.84	313393	27.90	1.12	2.08	50314	30		
8284.16	8864.30		1723367	570802	17148.46	32656	0.99	0.03	0.05	32811	191		
23102.55	144470.82	93899.12	772769	258846	261472.30	594152	33.83	1.01	2.29	162699	62		
97.73	31905.28	61901.81	195159	49079	93904.62	214025	48.11	1.90	4.29	52132	55		
26402.22	148873.89	33185.60	510324	110132	208461.51	372112	40.84	1.89	3.38	35815	17		
20043.80	26844.36		209962	75461	46888.16	64184	22.33	0.62	0.85	14355	31		
838.80	311.33		27688	24717	1150.12	1977	4.15	0.05	0.08	1863	162		
37426.17	197325.39	24123.00	561206	135247	258874.56	502314	46.12	1.91	3.71	71697	28		
64296.39	69391.78	131589.65	951091	390371	265277.82	515594	27.89	0.70	1.32	283260	108		
602.00	504.66		34191	21859	1106.66	2269	3.22	0.05	0.10	335	30		
57114.43	96826.59	3346.86	687287	215280	157287.88	266104	22.88	0.73	1.23	166340	106		
103392.05	130101.01	24394.81	1038228	404699	257887.97	487223	24.87	0.63	1.23	327518	127		
77357.75	233004.47	3015.40	1089436	299197	313377.62	484206	28.76	1.05	1.62	72906	28		
33608.74	89577.73	133836.01	457734	112413	257022.48	591867	56.15	2.30	5.26	188347	74		
			53568	26435									
114.00	1071.00		3572	29494	1185.00	171	33.17	0.04	0.00	134	11		
3654987.33	6487267.40	2965788.05	49033454	15162988	13108042.78	23355804	26.73	0.87	1.54	7324420	55		
2103445.11	3733422.46	1706811.05	28216995.02		7543678.82			0.49					

A magyar állam összes erdő-

A törvényhatóság neve	A törvényhatóság összes erdő-			
	talajminőség szerint			
	véderdő	fitó homokon álló erdő	feltétlen erdőtalajon álló erdő	nem feltétlen erdőtalajon álló erdő
kataszteri				
II. Horvát-Szlavonország.				
Belovár-Kőrös vármegye	42900.00	278434.00
Lika-Krbava *	454.00	360930.00	102000.00
Modrus-Fiume *	29608.00	.	334872.00	1031.00
Pozsega vármegye	32516.00	.	221775.00	91487.00
Szerém *	35678.00	195240.00
Varasd *	20.00	.	128500.00	30032.00
Verőcze *	160.00	45.00	167733.00	149186.00
Zágráb *	150.00	.	103910.00	352665.00
Horvát-Szlavonországban összesen . .	62454.00	499.00	1396298.00	1200075.00
A terület hektároiban	35942.28	287.17	803569.50	690643.16
Összefoglalás.				
I. Magyarországon	767962.54	195582.09	10448734.74	1695763.41
II. Horvát-Szlavonországban	62454.00	499.00	1396298.00	1200075.00
Főösszeg	830416.54	196081.09	11845032.74	2895838.41
A terület hektároiban	477904.54	112844.38	6816817.80	1666554.01

ségeire vonatkozó általános adatok.

területéből			A törvényhatóság				Az erdőterület aránya az összes területhez	Eszik egy lélekre		Az erdők katasztr. listája jövedelme	
fajnevek szerint			összes földterülete	lélek-száma	összes erdőterülete	erdőterületének fa-termése		az erdőterületből	a fatermésből	összesen	holdként
tölgyerdő	bükk és más lombérdő	fenyőerdő					h o l d				
71198.00	249701.00	435.00	877131	266210	321334.00	651727	37.00	1.21	2.45	174901	54
14440.00	362735.00	86209.00	1078110	190978	463384.00	577115	43.00	2.43	3.02	157550	34
1273.00	159184.00	205054.00	847881	220629	365511.00	608319	65.00	1.66	2.75	104171	28
99107.00	243831.00	2840.00	856828	202836	345778.00	636832	40.40	1.70	3.14	165973	48
185378.00	45540.00	.	1193029	347022	230918.00	533535	19.38	0.66	1.54	249391	108
26506.00	127599.00	4447.00	438134	258066	158552.00	299361	36.20	0.61	1.16	104644	66
104679.00	212445.00	.	845643	216417	317124.00	624876	37.20	1.46	2.88	272726	86
82014.00	371062.00	3649.00	1252972	484252	456725.00	781479	37.25	0.94	1.61	365380	80
584595.00	1772097.00	302634.00	7389728	2186410	2659326.00	4713244	35.98	1.21	2.16	1594736	59
336434.42	1019841.82	174165.87	4252523.54	.	1530442.11	.	.	0.69	.	.	.
3654987.33	6487267.40	2965788.05	49033454	15162988	13108042.78	23355804	26.73	0.87	1.54	7324420	55
584595.00	1772097.00	302634.00	7389728	2186410	2659326.00	4713244	35.98	1.21	2.16	1594736	59
4239582.33	8259364.44	3268422.05	56423182	17349398	15767368.78	28069048	27.94	0.91	1.61	8919156	57
2439879.53	4753264.28	1880976.92	32469518.50	.	9074120.73	.	.	0.52	.	.	.



II.

A királyi erdőfelügyelőségek kerületi beosztása, a kerületekbe tartozó törvényhatóságok erdőterületének a tulajdonosok jogi minősége szerinti részletezésével.

A kir. erdőfelügyelőségek kerületi beosztása, a kerületekbe tartozó törvény-

A kerület			A kerületbe tartozó törvényhatóságok	
száma	neve	székhelye	neve	összes
				erdőterülete
				kat. hold
I.	Budapesti kir. erdőfelügyelőség	Budapest	1. Budapest fő- és székváros	2956,34
			2. Kecskemét t. h. j. f. város	16870,54
			3. Székesfejérvár sz. kir. >
			4. Esztergom vármegye	33548,37
			5. Fejér >	60907,17
			6. Jász-N.-K.-Szolnok vmegye	4792,16
			7. Pest-Pilis-Solt-Kis-Kun >	228117,52
			Összesen	347192,10
II.	Nyitrai kir. erdőfelügyelőség	Jelenleg ideiglenesen Pozsony	1. Pozsony sz. kir. város	4037,09
			2. Bars vármegye	167862,38
			3. Nyitra >	218563,64
			4. Pozsony >	151131,24
			Összesen	541594,35
III.	Turócz-szt-mártoni kir. erdőfelügyelőség	Turócz-Szt-Márton	1. Árva vármegye	114588,56
			2. Liptó >	196221,68
			3. Trencsén >	261472,30
			4. Turócz >	93904,62
			Összesen	666187,16
IV.	Besztercebányai kir. erdőfelügyelőség	Besztercebánya	1. Selmecz- és Bélabánya sz.k.v.	7754,50
			2. Hont vármegye	138157,83
			3. Nógrád >	201967,58
			4. Zólyom >	257022,48
			Összesen	604902,39
V.	Miskolczi kir. erdőfelügyelőség	Miskolcz	1. Borsod vármegye	169837,54
			2. Gömör- és Kis-Hont vmegye	368383,70
			3. Heves vármegye	115445,43
			Összesen	653661,67
VI.	Kassai kir. erdőfelügyelőség	Kassa	1. Kassa sz. kir. város	7711,94
			2. Abauj-Torna vármegye	195112,37
			3. Sáros >	220747,99
			4. Szepes >	257928,84
			Összesen	681501,14

hatóságok erdőterületének a tulajdonosok jogi minősége szerinti részletével.

A törvényhatóság összes erdőterületéből az 1879. évi XXXI. t.-cz. 17. szakasza alá tartozó								Az 1879. évi XXXI. t.-czikk 17. §-a alá nem tar- tozik	
állami erdő	törvény- hatósági és köz- ségi erdő	egyházi testületek erdeje	közala- pítványi erdő	magán- alapít- ványi erdő	hitbizo- mányi erdő	közbirto- kossági erdő	részvény- társulati erdő		összesen
k a t a s z t e r i h o l d									
88.91	2128.70	2217.61	738.75
.	9292.90	901.64	10194.54	6676.06
.	2807.95	13650.62	5811.23	.	1184.92	5317.78	.	28772.50	4775.87
.	166.45	4085.45	.	.	15852.96	1791.83	.	21896.69	39010.48
.	366.32	163.67	.	.	.	40.91	.	570.90	4221.26
28841.38	6205.67	29750.16	7716.22	.	6958.38	24192.43	.	103664.21	124453.21
28930.29	20967.96	48551.54	13527.45	.	23996.26	31342.95	.	167316.45	179875.65
.	3616.74	18.43	.	.	28.72	.	.	3663.89	373.20
43334.67	13690.19	34935.13	1549.34	.	2093.58	17385.31	.	112988.22	54874.16
.	17737.40	12871.29	6353.30	.	20546.91	36497.37	.	94006.67	124556.97
.	10861.05	1661.46	4.90	.	56585.50	12047.43	.	81160.40	69970.84
43334.67	45905.38	49486.31	7907.54	.	79254.77	65930.31	.	291819.18	249775.17
.	109.06	206.34	.	.	.	96927.91	.	97242.41	17346.15
92388.09	14826.47	493.08	.	18.46	858.77	43469.12	141.12	152196.01	44025.67
.	3631.80	2510.51	5971.30	60.81	7385.72	57333.78	3.97	76897.89	184574.41
1424.28	14246.80	207.50	8588.00	25.61	3978.90	19510.31	20.97	48002.37	45902.25
93813.27	32814.13	3417.43	14559.30	104.88	12223.39	217240.22	166.06	374338.68	291848.48
45.44	7698.60	.	.	7.07	.	.	.	7752.11	3.39
11608.38	12961.60	28943.47	5318.24	3.98	21241.65	17454.75	.	97532.07	40625.76
688.72	5920.40	9850.43	13.73	.	23641.09	11421.20	4078.00	55621.15	146346.43
149714.66	38230.52	2909.09	.	17.13	.	13831.90	3.69	204706.99	52315.49
162057.20	64811.12	41702.99	5331.97	35.76	44882.74	42707.85	4081.69	365611.32	239291.07
41011.23	131.08	19379.41	690.00	24.00	8430.98	13606.51	9762.00	93035.21	76802.33
5181.08	35397.77	5431.29	.	27.75	129945.50	29363.77	29545.10	234892.20	133491.44
79.34	3717.89	31597.34	.	.	19624.42	7155.72	3.18	62177.89	53262.54
46271.65	39246.74	56408.04	690.00	51.75	158000.90	50126.00	39310.28	390105.36	263556.31
.	7656.94	2.00	7658.94	53.00
7054.12	21421.08	18335.61	1138.75	.	17597.50	12198.46	.	77745.52	117366.85
13219.97	24375.33	1892.92	744.00	1195.19	1293.60	24338.33	4147.00	71206.34	149541.65
20936.99	73989.36	25987.07	.	.	27777.72	29044.18	1085.68	178821.00	79107.84
41211.08	127442.71	46217.60	1882.75	1195.19	46668.82	65580.97	5232.68	335431.80	346069.34

A kir. erdőfelügyelőségek kerületi beosztása, a kerületekbe tartozó törvény-

A k e r ü l e t			A kerületbe tartozó törvény- hatóságok	
száma	n e v e	székhelye	n e v e	összes erdőterülete
				kat. hold
VII.	Ungvári kir. erdőfelügyelőség	Ungvár	1. Bereg vármegye	253980.61
			2. Ung >	258874.56
			3. Zemplén >	313377.62
			Összesen . .	826232.79
VIII.	Máramaros-szigeti kir. erdőfelügyelőség	Máramaros-Sziget	1. Máramaros vármegye . .	926250.09
			2. Ugocea >	46888.16
			Összesen . .	973138.25
IX.	Debreczeni kir. erdőfelügyelőség	Debreczen	1. Debreczen sz. kir. város .	16736.25
			2. Szatmár-Németi sz. kir. város	7837.69
			3. Hajdu vármegye	12155.43
			4. Szabolcs >	39652.01
			5. Szatmár >	246608.52
			Összesen . .	322989.90
X.	Nagyvárad kir. erdőfelügyelőség	Nagyvárad	1. Nagyvárad t. h. j. l. város .	279.70
			2. Békés vármegye	9449.10
			3. Bihar >	509914.66
			4. Szilágy >	184988.86
			Összesen . .	704632.32
XI.	Kolozsvári kir. erdőfelügyelőség	Kolozsvár	1. Kolozsvár sz. kir. város .	2891.91
			2. Beszterce-Naszód vármegye	323702.87
			3. Kolozs >	263636.34
			4. Szolnok-Doboka >	251265.01
			Összesen . .	841496.13
XII.	Marosvásárhelyi kir. erdőfelügyelőség	Maros-Vásárhely	1. Maros-vásárhely sz. kir. város	1431.66
			2. Csík vármegye	399664.91
			3. Maros-Torda vármegye . .	341754.33
			4. Udvarhely >	208461.51
			Összesen . .	951312.41

hatóságok erdőterületének a tulajdonosok jogi minősége szerinti részletezésével.

A törvényhatóság összes erdőterületéből az 1879. évi XXXI L-cz. 17. szakasza alá tartozó								összesen	Az 1879. évi XXXI L-czikk 17. §-a alá nem tar- tozik
állami erdő	törvény- hatósági és köz- ségi erdő	egyházi testületek erdeje	közala- pítványi erdő	magán- alapít- ványi erdő	hitbizo- mányi erdő	közbirto- kossági erdő	részvény- társulati erdő		
k a t a s z t e r i h o l d									
235.24	29831.37	1207.89	.	.	179734.24	16576.67	.	227585.41	26395.20
169293.36	256.29	1536.14	.	.	2839.90	34512.06	778.00	209215.72	49658.84
	9896.90	8844.09	558.85	.	40157.71	37454.92	1998.00	99210.47	214167.15
169528.60	39984.53	11588.12	558.85	.	223031.85	88543.65	2776.00	536011.60	290221.19
442329.18	78302.92	4497.19	.	75.00	.	193503.25	3.41	718710.95	207539.14
	12451.42	898.03	.	.	.	2252.96	.	20602.41	26285.75
442329.18	90754.34	5395.22	.	75.00	.	200756.21	3.41	739313.36	233824.89
6.05	16524.52	24.75	16555.32	180.93
.	7822.35	7822.35	15.34
1.48	3675.79	549.76	.	.	37.67	5212.11	.	9476.81	2678.62
	6442.10	754.28	.	.	1048.91	28.21	.	8273.50	31378.51
41586.01	29658.87	2700.07	.	536.73	2045.04	13363.15	.	89889.87	156718.65
41593.54	64123.03	4004.11	.	536.73	3131.62	18603.47	24.75	132017.85	190972.05
		279.70	279.70	.
	883.50	.	.	.	2860.63	267.60	.	4011.73	5437.37
10941.12	405.89	289575.13	.	689.50	897.70	29267.35	6153.20	337938.89	171975.77
	19003.59	6079.05	.	1575.19	3215.49	27298.89	.	57167.21	127821.65
10941.12	20292.98	295933.88	.	2273.69	6973.82	56828.84	6153.20	399397.53	305234.79
	319.15	43.85	1977.05	.	.	546.78	.	2886.91	5.00
3560.83	287987.51	2165.55	9160.63	.	.	6357.08	.	309231.58	14471.29
59638.45	17298.72	10251.03	9734.47	409.80	581.78	83144.29	35.47	181094.01	82542.33
34808.85	38586.86	3903.53	292.00	555.20	4286.94	36378.47	.	118811.85	132453.16
98008.13	344192.24	16364.06	21164.15	965.00	4868.72	126426.58	35.47	612024.35	229471.78
	1380.47	17.62	1398.09	33.57
0.53	326126.80	15374.10	.	.	.	35208.35	.	376710.14	22954.77
73565.30	19304.56	13424.12	.	.	.	76275.31	68.94	182638.23	159116.10
43.10	13543.57	6351.70	.	.	.	145593.79	4.10	165536.26	42925.25
73608.93	360355.46	35167.87	.	.	.	257077.45	73.04	726282.72	225029.69

A kir. erdőfelügyelőségek kerületi beosztása, a kerületekbe tartozó törvény-

A kerület			A kerületbe tartozó törvényhatóságok	
száma	neve	székhelye	neve	összes erdőterület
				kat. hold
XIII.	Brassói kir. erdőfelügyelőség	Brassó	1. Brassó vármegye	108804.64
			2. Fogaras >	170279.56
			3. Háromszék vármegye	414986.49
			4. Nagy-Küküllő vármegye	179818.90
			Összesen	873889.59
XIV.	Nagy-szebeni kir. erdőfelügyelőség	Nagy-Szeben	1. Alsó-Fehér vármegye	160107.17
			2. Kis-Küküllő >	50422.52
			3. Szeben >	282836.35
			4. Torda-Aranyos vármegye	169578.54
			Összesen	662944.58
XV.	Dévai kir. erdőfelügyelőség	Déva	1. Arad sz. kir. város	41.00
			2. Arad vármegye	332002.60
			3. Hunyad >	625533.15
			Összesen	957576.75
XVI.	Temesvári kir. erdőfelügyelőség	Temesvár	1. Temesvár sz. kir. város	
			2. Versecz t. h. j. f. >	1106.66
			3. Krassó-Szörény vármegye	925572.02
			4. Temes vármegye	131887.96
			Összesen	1058566.64
XVII.	Szegedi kir. erdőfelügyelőség	Szeged	1. Baja t. h. j. f. város	268.06
			2. H.-M.-Vásárhely t. h. j. f. v.	
			3. Pancsova t. h. j. f. város	74.32
			4. Szabadka sz. kir. város	9509.50
			5. Szeged > > >	7568.41
			6. Ujvidék > > >	1150.13
			7. Zombor > > >	
			8. Bács-Bodrog vármegye	69198.31
			9. Csanád >	3369.23
			10. Csongrád >	5431.26
			11. Torontál >	17148.44
Összesen	113717.68			

hatóságok erdőterületének a tulajdonosok jogi minősége szerinti részletezésével.

A törvényhatóság összes erdőterületéből az 1879. évi XXXI. t.-cz. 17. szakasza alá tartozó									Az 1879. évi XXXI. t.-czikk 17. §-a alá nem tar- tozik
állami erdő	törvény- hatósági és köz- ségi erdő	egyházi testületek erdeje	közal- pítványi erdő	magán- alapít- ványi erdő	hitbizo- mányi erdő	közbirto- kossági erdő	részvény- társulati erdő	összesen	
kataszteri hold									
	107175.81	1607.41						108783.22	21.42
35704.63	93111.43	3209.74			454.46	24872.97		157353.23	12926.33
	225158.98	7524.53				55298.32		287981.83	127004.66
	134834.21	7243.62		11.55		6410.39	1.00	148500.77	31318.13
35704.63	560280.43	19585.30		11.55	454.46	86581.68	1.00	702619.05	171270.54
24618.84	12340.64	18165.04		4378.18		55087.14		114589.84	45517.33
196.00	14540.37	3233.63	41.26	702.00		3123.98		21837.24	28585.28
26496.00	225336.95	2550.29				24586.66		278969.90	3866.45
43103.94	21648.59	6382.22		171.53	20838.50	36814.53		128959.31	40619.23
94414.78	273866.55	30331.18	41.26	5251.71	20838.50	119612.31		544356.29	118588.29
41.00								41.00	
69762.16	24338.50	340.80	2097.37		5446.30	12256.60	9.16	114250.83	217751.77
126096.53	192759.83	4819.66		818.80		95639.69	2470.03	422604.54	202928.61
195899.09	217098.33	5160.46	2097.37	818.80	5446.30	107896.29	2479.13	536896.37	420680.38
	1048.66							1048.66	58.00
341413.17	261914.10	233.00	5418.00			901.40	193476.35	803356.02	122216.00
52828.99	2883.63	7092.29	13691.63			48.88	94.00	76639.41	55248.55
394242.16	265846.39	7325.29	19109.82			950.28	193570.35	881044.09	177522.55
	11.97	0.84						12.61	255.45
	69.84						1.70	71.54	2.78
	9112.50							9112.50	397.00
	7042.15							7042.15	526.26
	1140.13							1140.13	10.00
29380.27	2815.40	15325.91	0.52			450.14	186.51	48158.75	21039.56
2643.37	278.43	272.03				8.55		3202.38	166.85
	501.96				1952.35	380.00	47.64	2881.95	2549.31
3041.79	374.90	2798.96				343.73		6559.33	10589.08
35065.43	21347.28	18397.54	0.52		1952.35	1182.42	235.85	78181.39	35536.29

A kir. erdőfelügyelőségek kerületi beosztása, a kerületekbe tartozó törvény-

A k e r ü l e t			A kerületbe tartozó törvény- hatóságok	
száma	neve	székhelye	neve	összes erdőterülete
				kat. hold
XVIII.	Pécsi kir. erdőfelügyelőség	Pécs	1. Pécs sz. k. város	4224.15
			2. Baranya vármegye	140364.64
			3. Somogy »	237770.39
			4. Tolna »	51992.32
			Összesen	434351.50
XIX.	Szombathelyi kir. erdőfelügyelőség	Szombathely	1. Sopron sz. kir. város	9775.11
			2. Sopron vármegye	101922.75
			3. Vas »	265277.82
			4. Zala »	257887.97
			Összesen	634863.65
XX.	Győri kir. erdőfelügyelőség	Győr	1. Győr sz. kir. város	126.92
			2. Komárom » »	14.20
			3. Győr vármegye	20492.48
			4. Komárom »	59675.19
			5. Moson »	18510.11
			6. Veszprém »	157287.88
Összesen	256106.78			
XXI.	A földművelésügyi m. kir. ministerium erdészeti osztályának közvetlen felügyelete * alá helyezve	—	Fiume város és területe	1185.00

hatóságok erdőterületének a tulajdonosok jogi minősége szerinti részletezésével.

A törvényhatóság összes erdőterületéből az 1879. évi XXXI t.-cz. 17. szakasza alá tartozó									Az 1879. évi XXXI t.-czikk 17. §-a alá nem tar- tozik
állami erdő	törvény- hatósági és köz- ségi erdő	egyházi testületek erdeje	közala- pítványi erdő	magán- alapít- ványi erdő	hitbizo- mányi erdő	közbirto- kossági erdő	részvény- társulati erdő	összesen	
k a t a s z t e r i h o l d									
.	4187.35	4187.35	36.80
.	366.94	27973.30	11108.30	.	47744.12	16116.88	.	103309.54	37055.10
.	576.00	25902.59	2791.89	.	59010.78	18517.07	.	106798.33	130972.04
.	188.28	2254.72	8703.15	.	15802.68	4038.94	.	30987.77	21004.55
.	5318.57	56130.61	22603.34	.	122557.58	38672.89	.	245282.99	189068.51
.	9773.55	9773.55	1.56
.	2938.83	3290.97	.	34.81	48515.98	26069.36	.	80849.95	21072.80
.	9924.31	9661.77	241.70	.	28656.24	16459.62	.	64943.64	203334.18
.	9575.46	35428.06	2223.30	.	72298.90	31309.83	190.60	151026.15	106861.82
.	32212.15	48380.80	2465.00	34.81	149471.12	73838.81	190.60	306593.29	328270.36
.	121.67	4.63	126.30	0.62
.	14.20	14.20	.
.	155.56	8553.74	823.00	.	.	169.42	.	9701.72	10790.76
2617.95	488.45	8087.80	.	.	23094.89	2878.03	1.50	37168.62	22506.57
224.90	1565.41	1907.91	.	.	5731.10	489.52	3.80	9922.64	8587.47
857.38	2244.03	31483.27	4453.28	.	25033.59	28122.62	45.22	92239.59	65048.29
3700.43	4589.38	50037.35	5276.28	.	53859.58	31659.59	50.52	149173.07	106933.71
.	1076.00	1076.00	109.00

A kir. erdőfelügyelőségek kerületi beosztása, a kerületükbe tartozó törvény-

A z e r d ő f e l ű g y e l ő s é g		A kerületbe tartozó törvényhatóságok összes erdőterülete
száma	m e g n e v e z é s e	kat. hold
Ö s s z e -		
I.	Budapesti kir. erdőfelügyelőség	347192.10
II.	Nyitrai „	511594.32
III.	Turócz-szt-mártoni kir. erdőfelügyelőség	666187.16
IV.	Besztercebányai „	604902.39
V.	Miskolczi „	653661.67
VI.	Kassai „	681501.14
VII.	Ungvári „	826232.79
VIII.	Máramaros-szigeti „	973138.26
IX.	Debreczeni „	322989.90
X.	Nagyváradai „	704632.32
XI.	Kolozsvári „	841496.13
XII.	Marosvásárhelyi „	951312.41
XIII.	Brassói „	873889.59
XIV.	Nagyszombati „	662944.58
XV.	Dévai „	957576.73
XVI.	Temesvári „	1058566.84
XVII.	Szegedi „	113717.68
XVIII.	Pécsi „	434351.30
XIX.	Szombathelyi „	634863.05
XX.	Győri „	256106.78
XXI.	Fiume város és területe	1185.00
	Összesen	13108042.78
	A terület hektárokbán	7543678.62
	%	100.00

hatóságok erdőterületének a tulajdonosok jogi minősége szerinti részletezésével.

A törvényhatóság összes erdőterületéből az 1879. évi XXXI. t.-cz. 17. szakasza alá tartozó									Az 1879. évi XXXI. t.-czikk 17. §-a alá nem tar- tozik
állami erdő	törvény- hatósági és köz- séégi erdő	egyházi testületek erdeje	közala- pítványi erdő	magán- alapít- ványi erdő	hitbizo- mányi erdő	közbirto- kossági erdő	részvény- társulati erdő	összesen	
k a t a s z t e r i h o l d									

s i t é s.

28930.29	20967.96	48551.54	13527.45	.	23996.26	31342.95	.	167316.45	179875.65
43334.67	45905.38	49486.31	7907.54	.	79254.77	65930.61	.	291819.18	249775.17
93813.27	32814.13	3417.43	14559.30	104.88	12223.39	217240.22	166.06	374338.68	291848.48
162057.20	64811.12	41702.99	5331.97	35.76	44882.74	42707.85	4081.69	365611.32	239291.07
46271.85	39246.74	56408.04	690.00	51.75	158000.90	50126.00	39310.28	390105.36	263556.31
41211.08	127442.71	46217.60	1882.75	1195.19	46668.82	65580.97	5232.68	335431.80	346069.38
169528.60	39984.53	11588.12	558.83	.	223031.85	88543.65	2776.00	536011.60	290221.19
442329.18	90754.34	5395.22	.	75.00	.	200756.21	3.41	739313.36	233824.89
41593.54	64123.63	4004.11	.	536.73	3131.62	18603.47	24.75	132017.85	190972.05
10941.12	20292.98	295933.87	.	2273.69	6973.82	56828.84	6153.20	399397.52	305234.79
98008.13	344192.24	16364.06	21164.15	965.00	4868.72	126426.38	35.47	612024.35	229471.78
73608.93	360355.46	35167.84	.	11.55	454.46	86581.68	1.00	702619.05	171270.54
35704.63	560280.43	19585.30	.	5251.71	20838.50	119612.31	.	544356.25	118588.29
94114.78	273866.55	30331.18	41.26	818.80	5446.30	107896.20	2479.13	536896.37	420680.38
195899.69	217098.33	5160.46	2097.37	.	.	950.28	193570.35	881044.09	177522.55
394242.16	265846.39	7325.29	19109.62	.	1952.35	1182.42	235.85	78181.39	35536.29
35065.43	21347.28	18397.54	0.52	.	122557.58	38672.89	.	245282.99	189068.51
.	5318.57	56130.61	22603.34	.	149471.12	73838.81	190.60	306593.29	328270.36
.	32212.15	48380.80	2465.00	34.81	53859.58	31659.59	50.52	149173.07	106933.71
3700.43	4589.32	50037.35	5276.28	1076.00	109.00
.	1076.00
2010654.78	2632526.24	849585.67	117215.40	11354.87	957612.78	1681558.87	254384.03	8514892.74	4593150.04
1157131.83	1515018.55	488936.55	67457.46	6534.72	551106.16	967737.19	146398.01	4900320.77	2643357.85
15.33	20.09	6.48	0.89	0.09	7.30	12.83	1.94	64.95	35.05



III.

A magyar állam összes erdőségeinek fatermése fanem, üzem mód és termőhely szerint az 1882. évben megállapított adókataszteri adatok alapján.

A következő táblázatokban fanemek, üzem módok és termőhelyek szerint kimutatott fatermés vármegyénként (a szab. kir. és törv.-hat. joggal bíró városok erdeje az illető vármegye erdeivel együtt számított) s illetve közigazgatási területenként összeállítva, a földadószabályozás céljából eszközölt és 1882. évben befejezett kataszteri erdőbecslés alapján használt alább következő fatermési tábla tételei szerint számított ki.

Üzem mód, fanem és forda	Átlagos fatermés évenként és holdanként, az áterdölési hozammal együtt, de rőzse és tuskófa nélkül											
	I.		II.		III.		IV.		V.		VI.	
	legjobb		jobb		jó		közepeszerű		gyenge		rossz	
	t e r m ő h e l y e n											
	kőb- láb	kőb- méter	kőb- láb	kőb- méter	kőb- láb	kőb- méter	kőb- láb	kőb- méter	kőb- láb	kőb- méter	kőb- láb	kőb- méter
I. Szálerdő.												
Tölgyek, cser, kőris, szil, juhar, 80—180 éves forda	95	3.0	79	2.5	64	2.0	48	1.5	32	1.0	16	0.5
Bükk, gyertyán, hárs, 80—140 éves forda	100	3.2	82	2.6	64	2.0	45	1.4	25	0.8	7	0.2
Lucz- és jegenyefenyő, 80—120 éves forda	159	5.0	130	4.1	101	3.2	72	2.3	43	1.4	13	0.4
Erdei, fekete- és vörös- fenyő, 60—120 éves forda	114	3.6	95	3.0	76	2.4	57	1.8	38	1.2	10	0.3
Éger és nyírfa, 60—80 éves forda	89	2.8	73	2.3	57	1.8	41	1.3	25	0.8	10	0.3
II. Középerdő.												
A középerdőnél a fő- és aljfák arányában a szál- és sarjerdő illető terméstétele vétetett számításba.												
III. Sarjerdő.												
Tölgyek, cser, kőris, szil, hárs, akác, bükk, gyertyán, 10—60 éves forda	76	2.4	63	2.0	51	1.6	38	1.2	25	0.8	13	0.4
Nyár, fűz, éger, nyír, 15—40 éves forda	139	4.4	114	3.6	89	2.8	63	2.0	38	1.2	13	0.4

Pest-Pilis-Solt-

Budapesti kir. erdőfelügyelőség.

összes erdősegeinek fatermése fanem,

Fanem	Üzemmód	I.		II.		III.	
		t e r m ő h e l y i					
		terület	fatermés	terület	fatermés	terület	fatermés
		hold	tönköf. m.	hold	tönköf. m.	hold	tönköf. m.
Kocsányos- és kocsánytalan tölgy	szálerdő
	középerdő
	sarjerdő . . .	329	790	1197	2394	8137	13019
	Összesen .	329	790	1197	2394	8137	13019
Csertölgy	szálerdő
	sarjerdő	2057	3291
	Összesen	2057	3291
Bükk (61%) és gyertyán (39%)	szálerdő	419	838
	középerdő
	sarjerdő	4580	7328
	Összesen	4999	8166
Nyír	szálerdő
	középerdő
	sarjerdő	15	42
	Összesen	15	42
Fűz- és nyárfa	sarjerdő . . .	815	3586	11739	42260	10761	30131
Éger	sarjerdő	607	1700
Kőris, szil és juhar	szálerdő
	sarjerdő . . .	338	811	822	1644	2013	3221
	Összesen .	338	811	822	1644	2013	3221
Akác	sarjerdő	466	932	3872	6195
Luczfenyő	szálerdő
	középerdő
	Összesen
Erdei és feketefenyő	szálerdő
	középerdő
	Összesen
	Főösszeg .	1482	5187	14224	47230	32461	65765

Kis-Kún vármegye.

üzemmód és termőhely szerint.

Budapesti kir. erdőfelügyelőség.

IV.		V.		VI.		Összesen		holdan- kénti átlag
o s z t á l y								
terület	fatermés	terület	fatermés	terület	fatermés	terület	fatermés	
hold	tömköbm.	hold	tömköbm.	hold	tömköbm.	hold	tömköbm.	
513	769	179	179	122	61	814	1009	1.24
13821	16585	5983	4786	449	180	29916	37754	1.26
14334	17354	6162	4965	571	241	30730	38763	1.26
384	576	104	104	31	15	519	695	1.34
5553	6664	2468	1974	206	82	10284	12011	1.16
5937	7240	2572	2078	237	97	10803	12706	1.17
238	333	66	53	99	20	822	1244	1.51
6584	7900	3006	2404	142	56	14312	17688	1.24
6822	8233	3072	2457	241	76	15134	18932	1.25
.
1	2	5	6	.	.	21	50	2.38
1	2	5	6	.	.	21	50	2.38
11903	23806	36522	43826	91306	36522	163046	180131	1.10
48	96	229	275	.	.	884	2071	2.31
161	241	24	24	.	.	185	265	1.43
1238	1486	609	487	182	73	5202	7722	1.30
1399	1727	633	511	182	73	5387	7987	1.30
3047	3656	7194	5755	6581	2632	21160	19170	0.91
126	290	126	290	2.30
126	290	126	290	2.30
171	308	25	30	.	.	196	338	1.73
171	308	25	30	.	.	196	338	1.73
43788	62712	56414	59903	99118	39641	247487	280438	1.13

Esztergom

Budapesti kir. erdőfelügyelőség.

összes erdősegeinek fatermése fanem,

Fanem	Üzem mód	I.		II.		III.	
		t e r m ő h e l y i					
		terület	fatermés	terület	fatermés	terület	fatermés
		hold	tömköbm.	hold	tömköbm.	hold	tömköbm.
Kocsányos- és kocsánytalan tölgy	szálerdő	133	333	.	.
	középerdő
	sarjerdő . . .	131	314	653	1306	4180	6688
	Összesen . . .	131	314	786	1639	4180	6688
Csertölgy	szálerdő	72	180	.	.
	sarjerdő . . .	39	94	296	592	3153	5045
	Összesen . . .	39	94	368	772	3153	5045
Bükk (36%) és gyertyán (64%)	szálerdő	295	767	.	.
	középerdő
	sarjerdő . . .	8	19	112	224	1133	1813
	Összesen . . .	8	19	407	991	1133	1813
Fűz- és nyárfa	sarjerdő	24	86	112	314
Éger	szálerdő
	középerdő
	sarjerdő	6	17
	Összesen	6	17
Kőris, szil és juhar	szálerdő	23	58	.	.
	sarjerdő . . .	7	17	19	38	204	326
	Összesen . . .	7	17	42	96	204	326
Akác	sarjerdő	7	14	211	338
Jegenyefenyő	szálerdő	17	54
	középerdő
	Összesen	17	54
Erdei és feketefenyő	szálerdő
	középerdő
	Összesen
	Főösszeg	185	444	1634	3598	9016	14595

vármegye.

üzemmód és termőhely szerint.

Budapesti kir. erdőfelügyelőség.

IV.		V.		VI.		Összesen		holdan- kénti átlag
o s z t á l y								
terület	fatermés	terület	fatermés	terület	fatermés	terület	fatermés	
hold	tömköbm.	hold	tömköbm.	hold	tömköbm.	hold	tömköbm.	
1628	2442	964	964	598	299	3323	4038	1.22
5747	6896	2351	1881	.	.	13062	17085	1.31
7375	9338	3315	2845	598	299	16385	21123	1.29
1083	1625	577	577	674	337	2406	2719	1.13
4641	5569	1725	1380	.	.	9854	12680	1.29
5724	7194	2302	1957	674	337	12260	15399	1.26
506	719	221	177	32	9	1054	1672	1.59
1034	1240	329	263	.	.	2616	3559	1.36
1540	1959	550	440	32	9	3670	5231	1.43
106	212	30	36	319	128	591	776	1.31
.
.	6	17	2.83
.	6	17	2.83
60	90	32	32	25	13	140	193	1.38
185	222	223	178	.	.	638	781	1.22
245	312	255	210	25	13	778	974	1.24
413	496	145	116	32	13	808	977	1.21
.	17	54	3.18
.	17	54	3.18
27	49	10	12	.	.	37	61	1.65
27	49	10	12	.	.	37	61	1.65
15430	19560	6607	5616	1680	799	34552	44612	1.29

Budapesti kir. erdőfelügyelőség.

összes erdősegeinek fatermése fanem,

Fanem	Üzem mód	I.		II.		III.	
		t e r m ő h e l y i					
		terület	fatermés	terület	fatermés	terület	fatermés
		hold	tömköbm.	hold	tömköbm.	hold	tömköbm.
Kocsányos- és kocsánytalan tölgy	szálerdő	968	1936
	középerdő
	sarjerdő	356	712	4630	7408
	Összesen	356	712	5598	9344
Csertölgy	szálerdő	884	1768
	sarjerdő	395	790	5328	8525
	Összesen	395	790	6212	10293
Bükk (66%) és gyertyán (34%)	szálerdő	438	876
	középerdő
	sarjerdő	72	144	997	1595
	Összesen	72	144	1435	2471
Nyír	szálerdő
	középerdő
	sarjerdő	116	325
	Összesen	116	325
Fűz- és nyárfa	sarjerdő	182	655	710	1988
Éger	szálerdő
	sarjerdő	13	36
	Összesen	13	36
Kőris, szil és juhar	szálerdő	50	100
	sarjerdő	47	94	677	1083
	Összesen	47	94	727	1183
Akác	sarjerdő	441	882	970	1552
Jegenyefenyő	szálerdő	13	42
	középerdő
	Összesen	13	42
Erdei és feketefenyő	szálerdő	5	15	30	72
	középerdő
	Összesen	5	15	30	72
	Főösszeg	1498	3292	15824	27306

vármegye.

üzemmód és termőhely szerint.

Budapesti kir erdőfelügyelőség.

IV.		V.		VI.		Összesen		holdan- ként átlag
o s z t á l y								
terület	fatermés	terület	fatermés	terület	fatermés	terület	fatermés	
hold	tömköbm.	hold	tömköbm.	hold	tömköbm.	hold	tömköbm.	
616	924	968	968	382	191	2934	4019	1.37
6232	7478	3917	3134	2671	1068	17806	19800	1.11
6848	8402	4885	4102	3053	1259	20740	23819	1.15
580	870	1007	1007	580	290	3051	3935	1.29
7104	8525	4539	3631	2368	947	19734	22418	1.14
7684	9395	5546	4638	2948	1237	22785	26353	1.16
3161	4426	827	661	437	87	4863	6050	1.25
1176	1411	891	712	428	171	3564	4033	1.13
4337	5837	1718	1373	865	258	8427	10083	1.20
.
119	238	18	22	.	.	253	585	2.31
119	238	18	22	.	.	253	585	2.31
396	792	297	356	66	26	1651	3817	2.31
.
13	26	2	2	.	.	28	64	2.29
13	26	2	2	.	.	28	64	2.29
214	321	78	78	114	57	456	556	1.22
677	812	537	430	397	159	2335	2578	1.10
891	1133	615	508	511	216	2791	3134	1.12
1895	2274	881	705	220	88	4407	5501	1.25
.	13	42	3.23
.	42	.
.	13	42	3.23
208	374	5	6	3	1	251	468	1.87
.
208	374	5	6	3	1	251	468	1.87
22391	28471	13967	11712	7666	3085	61346	73866	1.20

Fanem	Üzem mód	I.		II.		III.	
		t e r m ő h e l y i					
		terület	fatermés	terület	fatermés	terület	fatermés
		hold	tömköbm.	hold	tömköbm.	hold	tömköbm.
Kocsányos- és kocsánytalan tölgy	szálerdő
	középerdő
	sarjerdő	16	32	235	376
	Összesen .	.	.	16	32	235	376
Fűz- és nyárfa	sarjerdő	73	263	770	2156
Kőris, szil és juhar	szálerdő
	sarjerdő	141	226
	Összesen	141	226
Akác	sarjerdő	370	740	308	493
	Főösszeg .	.	.	459	1035	1454	3251

Szolnok vármegye.
üzemmód és termőhely szerint.

Budapesti kir. erdőfelügyelőség.

IV.		V.		VI.		Összesen		holdan- kénti átlag
o s z t á l y								
terület	fatermés	terület	fatermés	terület	fatermés	terület	fatermés	
hold	tömköbm.	hold	tömköbm.	hold	tömköbm.	hold	tömköbm.	
.
71	85	322	493	1.53
71	85	322	493	1.53
1796	3592	953	1144	73	29	3665	7184	1.96
.
60	72	201	298	1.48
60	72	201	298	1.48
308	370	41	33	.	.	1027	1636	1.59
2235	4119	994	1177	73	29	5215	9611	1.84

Nyitrai kir. erdőfelügyelőség

összes erdősegeinek fatermése fanem,

Fanem	Üzem mód	I.		II.		III.	
		t e r m ő h e l y i					
		terület	fatermés	terület	fatermés	terület	fatermés
		hold	tömköbm.	hold	tömköbm.	hold	tömköbm.
Kocsányos- és kacsánytalan tölgy	szálerdő	2102	5255	17609	35218
	középerdő
	sarjerdő . . .	352	845	4832	9664	9155	14648
	Összesen .	352	845	6934	14919	26764	49866
Csertölgy	szálerdő	320	640
	sarjerdő	2422	4844	3541	5666
	Összesen .	.	.	2422	4844	3861	6306
Bakk (89%) és gyertyán (11%)	szálerdő	2101	5463	36847	73694
	középerdő
	sarjerdő	401	802	259	415
	Összesen .	.	.	2502	6265	37106	74109
Nyír	középerdő
	sarjerdő
	Összesen
Fűz- és nyárfa	sarjerdő	22	79	.	.
Kőris, szil és juhar	szálerdő
	sarjerdő . . .	157	377	106	212	125	200
	Összesen .	157	377	106	212	125	200
Luczfenyő	szálerdő	37	152	2966	9491
	középerdő
	Összesen .	.	.	37	152	2966	9491
Jegenyefenyő	szálerdő	1973	8089	12282	39302
	középerdő
	Összesen .	.	.	1973	8089	12282	39302
Erdei és feketefenyő	szálerdő	62	186	339	814
	középerdő
	Összesen .	.	.	62	186	339	814
Vörösfenyő	szálerdő	20	60	.	.
	Főösszeg .	509	1222	14078	34806	83443	180088

vármegye

üzemmód és termőhely szerint.

Nyitrai kir. erdőfelügyelőség.

IV.		V.		VI.		Összesen		holdan- ként átlag	
o s z t á l y						terület	fatermés		
terület	fatermés	terület	fatermés	terület	fatermés				
hold	tömköbm.	hold	tömköbm.	hold	tömköbm.	hold	tömköbm.		
21071	31606	3945	3945	.	.	44727	76024	1,70	
.	
3317	3980	501	401	.	.	18157	29538	1,63	
.	
24388	35586	4446	4346	.	.	62884	105562	1,68	
.	
48	72	368	712	1,93	
247	296	6210	10806	1,72	
.	
295	368	6578	11518	1,75	
.	
27782	38895	4471	3576	.	.	71201	121628	1,71	
.	
1177	1413	519	415	.	.	2356	3045	1,29	
.	
28959	40308	4990	3991	.	.	73557	124673	1,67	
.	
186	372	186	372	2,00	
186	372	186	372	2,00	
.	
59	118	82	98	.	.	163	295	1,81	
.	
28	34	416	823	2,22	
28	34	416	823	2,22	
.	
2108	4848	104	146	.	.	5215	14637	2,81	
.	
2108	4848	104	146	.	.	5215	14637	2,81	
.	
3907	8986	18162	56377	3,11	
.	
3907	8986	18162	56377	3,11	
.	
625	1125	174	209	.	.	1200	2334	1,95	
.	
625	1125	174	209	.	.	1200	2334	1,95	
.	
.	20	60	3,00	
.	
60555	91745	9796	8790	.	.	168381	316651	1,88	

Nyitrai kv. erdőfelügyelőség.

összes erdőségeinek fatermése fánem,

Fánem	Üzemmód	I.		II.		III.	
		t e r m ő h e l y i					
		terület	fatermés	terület	fatermés	terület	fatermés
		hold	tönköfőbm.	hold	tönköfőbm.	hold	tönköfőbm.
Kocsányos- és kocsánytalan tölgy	szálerdő . . .	19	57	3584	8960	4132	8264
	középerdő . .			118	265	61	110
	sarjerdő . . .	476	1142	9906	19812	16499	26398
	Összesen .	495	1199	13608	29037	20692	34772
Csertölgy	szálerdő . . .			690	1725	745	1490
	sarjerdő . . .	24	58	2517	5034	3680	5888
	Összesen .	24	58	3207	6759	4425	7378
Bükk (63%) és gyertyán (37%)	szálerdő . . .			4473	11630	8946	17892
	középerdő . .						
	sarjerdő . . .	969	2324	6298	12596	16956	27130
	Összesen .	969	2324	10771	24226	25902	45022
Nyír	szálerdő . .	20	56	368	846	546	983
	középerdő . .			39	115	37	85
	Összesen .	20	56	407	961	583	1068
Fűz- és nyárfa	sarjerdő . . .	13	57	1446	5206	2069	5793
Éger	sarjerdő . . .			233	838	467	1308
Kőris, szil és juhar	szálerdő . . .	158	474	119	298	337	674
	sarjerdő . . .	21	50	1850	3700	3135	5016
	Összesen .	179	524	1969	3998	3472	5690
Akác	sarjerdő . . .			585	1170	1403	2245
Luczfenyő	szálerdő . . .			6	25	1171	3747
	középerdő . .						
	Összesen .			6	25	1171	3747
Jegenyefenyő	szálerdő . . .			2	8	780	2496
	középerdő . .						
	Összesen .			2	8	780	2496
Érdei és feketefenyő	szálerdő . . .			1815	5445	6253	15007
	középerdő . .			64	192	37	89
	Összesen .			1879	5637	6290	15096
	Főösszeg .	1700	4218	34113	77865	67254	124615

vármegye

üzemmód és termőhely szerint.

Nyitrai kir. erdőfelfüggettség.

IV.		V.		VI		Összesen		holdan- kénti átlag
o s z t á l y								
terület	fatermés	terület	fatermés	terület	fatermés	terület	fatermés	
hold	tömköbm.	hold	tömköbm.	hold	tömköbm.	hold	tömköbm.	
8918	13377	1280	1280	75	37	18008	31975	1.78
.	179	375	2.09
17909	21490	2377	1902	.	.	47167	70744	1.50
26827	34867	3657	3182	75	37	65354	103094	1.58
2123	3185	205	205	.	.	3763	6605	1.70
4735	5682	1031	825	.	.	11987	17487	1.46
6858	8867	1236	1030	.	.	15750	24092	1.50
21145	29603	6100	4880	.	.	40664	64005	1.57
.
20347	24116	3875	3100	.	.	48445	69566	1.44
41492	54019	9975	7980	.	.	89109	133571	1.49
1193	1551	343	274	.	.	2470	3710	1.50
.	76	200	2.63
1193	1551	343	274	.	.	2546	3910	1.53
932	1864	339	407	.	.	4799	13327	2.62
877	1754	370	444	.	.	1947	4344	2.23
337	506	39	39	.	.	990	1991	2.01
1758	2110	297	238	.	.	7061	11114	1.57
2095	2616	336	277	.	.	8051	13105	1.63
211	253	140	112	.	.	2339	3780	1.62
3626	8340	908	1271	.	.	5711	13383	2.34
.
3626	8340	908	1271	.	.	5711	13383	2.34
2418	5561	607	850	.	.	3807	8915	2.34
.
2418	5561	607	850	.	.	3807	8915	2.34
9683	17429	2421	2905	.	.	20172	40786	2.02
.	101	281	2.78
9683	17429	2421	2905	.	.	20273	41067	2.02
96212	137121	20332	18732	75	37	219686	362588	1.66

Nyitrai kir. erdőfelügyelőség.

összes erdősejnek fatermése fanem,

Fanem	Üzem mód	I.		II.		III.	
		t e r m ő h e l y i					
		terület	fatermés	terület	fatermés	terület	fatermés
		hold	tíkmöbm.	hold	tíkmöbm.	hold	tíkmöbm.
Kocsányos- és kocsánytalan tölgy	szálerdő	296	740	5187	10374
	középerdő
	sarjerdő	1376	2752	1871	2994
	Összesen	1672	3492	7058	13368
Csertölgy	szálerdő	707	1414
	sarjerdő	247	494	423	678
	Összesen	247	494	1130	2092
Bakk (70%) és gyertyán (30%)	szálerdő	473	1230	14676	29352
	középerdő
	sarjerdő . . .	33	79	1331	2662	3904	6246
	Összesen . . .	33	79	1804	3892	18580	35598
Nyír	szálerdő	302	544
	sarjerdő	34	122	554	1551
	Összesen	34	122	856	2095
Fűz- és nyárfa	sarjerdő . . .	59	260	1130	4068	4429	12401
Éger	szálerdő	301	542
	középerdő
	sarjerdő	103	371	1664	4659
	Összesen	103	371	1965	5201
Kőris, szil és juhar	sarjerdő . . .	105	252	816	1632	1822	2915
	Összesen . . .	105	252	816	1632	1822	2915
Akác	sarjerdő	298	596	940	1504
Lucfenyő	szálerdő	26	107	662	2118
	középerdő
	Összesen	26	107	662	2118
Jegenyefenyő	szálerdő	465	1488
	Összesen	465	1488
Erdei és feketefenyő	szálerdő	5018	15054	12316	29558
	Összesen	5018	15054	12316	29558
	Főösszeg . . .	197	591	11148	29828	50223	108338

vármegye

üzemmód és termőhely szerint.

Ngitrai kir. erdőfelügyelőség.

IV.		V.		VI.		Összesen		holdan- kénti átlag
o s z t á l y								
terület	fatermés	terület	fatermés	terület	fatermés	terület	fatermés	
hold	tömköbm.	hold	tömköbm.	hold	tömköbm.	hold	tömköbm.	
4891	7337	3409	3409	1037	519	14820	22379	1.51
1541	1849	660	528	55	22	5503	8145	1.48
6432	9186	4069	3937	1092	541	20323	30524	1.50
1017	1526	331	331	155	78	2210	3349	1.52
376	451	130	104			1176	1727	1.47
1393	1977	461	435	155	78	3386	5076	1.50
21304	29826	7575	6060	3314	663	47342	67131	1.41
4436	5323	1387	1109			11091	15419	1.39
25740	35149	8962	7169	3314	663	58433	82550	1.41
410	533	62	50			774	1127	1.46
204	408	155	186	4	2	951	2269	2.39
614	941	217	236	4	2	1725	3396	1.97
3544	7088	557	668	133	53	9852	24538	2.49
410	533	62	50			773	1125	1.46
611	1222	465	558	12	5	2855	6815	2.39
1021	1755	527	608	12	5	3628	7940	2.19
1111	1333	332	266	21	8	4207	6406	1.52
1111	1333	332	266	21	8	4207	6406	1.52
664	797	298	238	92	37	2292	3172	1.38
325	748	104	146	182	73	1299	3192	2.45
325	748	104	146	182	73	1299	3192	2.45
158	363	92	129	116	46	831	2026	2.44
158	363	92	129	116	46	831	2026	2.44
11860	21348	14597	17516	1824	547	45615	84023	1.84
11860	21348	14597	17516	1824	547	45615	84023	1.84
52862	80685	30216	31348	6945	2053	151591	252843	1.67

Turócz-szt.-mártoni kir. erdőfelügyelőség.

összes erdősegeinek fatermése fanem,

Fanem	Üzem mód	I.		II.		III.	
		t e r m ő h e l y i					
		terület	fatermés	terület	fatermés	terület	fatermés
		hold	tömlőköbm.	hold	tömlőköbm.	hold	tömlőköbm.
Bükk	szálerdő	4107	8214
	középerdő
	sarjerdő	271	434
	Összesen	4378	8648
Nyír	szálerdő
	középerdő
	sarjerdő	16	45
	Összesen	16	45
Fűz- és nyárfa	sarjerdő
Éger	szálerdő
	középerdő
	sarjerdő	23	64
	Összesen	23	64
Luczfenyő	szálerdő	3955	16216	49430	158176
	középerdő
	Összesen	3955	16216	49430	158176
Jegenyefenyő	szálerdő	344	1410	4298	13754
	középerdő
	Összesen	344	1410	4298	13754
Erdei és feketefenyő	szálerdő	34	102	68	163
	középerdő
	Összesen	34	102	68	163
Vörösfenyő	szálerdő	24	72	48	115
	Főösszeg	4357	17800	58261	180965

vármegye

üzemmód és termőhely szerint.

Turóc-szl.-mártoni kir. erdőfelügyelőség.

IV.		V.		VI.		Összesen		holdán- kénti átlag
o s z t á l y								
terület	fatermés	terület	fatermés	terület	fatermés	terület	fatermés	
hold	tömköbm.	hold	tömköbm.	hold	tömköbm.	hold	tömköbm.	
1092	1529	5199	9743	1,87
.	271	434	1,60
1092	1529	5470	10177	1,86
.
35	70	51	115	2,25
35	70	51	115	2,25
1	2	1	2	2,00
.
48	96	71	160	2,25
48	96	71	160	2,25
41521	95498	3954	5536	.	.	98860	275426	2,79
41521	95498	3954	5536	.	.	98860	275426	2,79
3611	8305	344	482	.	.	8597	23951	2,67
3611	8305	344	482	.	.	8597	23951	2,67
645	1161	747	1426	1,85
645	1161	747	1426	1,85
2072	3729	2144	3916	1,79
49025	110390	4298	6018	.	.	115941	315173	2,72

Turóc-szl.-mártoni kir. erdőfelügyelőség.

összes erdőcségeinek fatermése fánem,

Fánem	Üzem mód	I.		II.		III.	
		t e r m ő h e l y i					
		terület	fatermés	terület	fatermés	terület	fatermés
		hold	tömköbm.	hold	tömköbm.	hold	tömköbm.
Bükk (87%) és gyertyán (13%)	szálerdő	742	1930	5197	10394
	középerdő
	sarjerdő
	Összesen .	.	.	742	1930	5197	10394
Nyír	szálerdő
	középerdő
	sarjerdő	27	97	14	39
	Összesen .	.	.	27	97	14	39
Éger	szálerdő
	középerdő
	sarjerdő	11	40	6	17
	Összesen .	.	.	11	40	6	17
Lucfenyő	szálerdő	12439	51000	58642	187654
	középerdő
	Összesen .	.	.	12439	51000	58642	187654
Jegenyefenyő	szálerdő	144	461
	középerdő
	Összesen	144	461
Erdei és feketefenyő	szálerdő	953	2287
	középerdő
	Összesen	953	2287
Vörösfenyő	szálerdő	102	245
	Főösszeg .	.	.	13219	53067	65058	201097

vármegye

üzemmód és termőhely szerint.

Turócs-szl.-mártoni kir. erdőfelügyelőség.

IV.		V.		VI.		Összesen		holdan- ként átlag
o s z t á l y								
terület	fatermés	terület	fatermés	terület	fatermés	terület	fatermés	
hold	tömköbm.	hold	tömköbm.	hold	tömköbm.	hold	tömköbm.	
7573	10602	1336	1069	.	.	14848	23995	1.62
.
7573	10602	1336	1069	.	.	14848	23995	1.62
.
.	41	136	3.32
.	41	136	3.32
.
.	17	57	3.35
.	17	57	3.35
88852	204360	17770	24878	.	.	177703	467892	2.63
.
88852	204360	17770	24878	.	.	177703	467892	2.63
.
156	358	123	172	.	.	423	991	2.34
.
156	358	123	172	.	.	423	991	2.34
.
987	1777	812	974	.	.	2752	5038	1.87
.	991	2.34
987	1777	812	974	.	.	2752	5038	1.87
.
161	290	87	104	.	.	350	639	1.83
97729	217387	20128	27197	.	.	196134	498748	2.54

Turóc-zsl.-mártoni kir. erdőfelügyelőség.

összes erdősegeinek fatermése fanem,

Fanem	Üzem mód	I.		II.		III.	
		t e r m ő h e l y i					
		terület	fatermés	terület	fatermés	terület	fatermés
		hold	tönkfőbm.	hold	tönkfőbm.	hold	tönkfőbm.
Kocsányos és kocsánytalan tölgy	szálerdő . . .	759	2277	1517	3792	3793	7586
	középerdő	120	270	859	1546
	sarjerdő . . .	134	322	4280	8560	6019	9630
	Összesen . . .	893	2599	5917	12622	10671	18762
Csertölgy	szálerdő	251	508
	sarjerdő	145	290	290	464
	Összesen	145	290	544	972
Bukk (70%) és gyertyán (30%)	szálerdő . . .	4173	13354	15623	40620	32738	65476
	középerdő	1556	3579	5187	9337
	sarjerdő . . .	2691	6458	8971	17942	16148	25837
	Összesen . . .	6864	19812	26150	62141	54073	100650
Nyír	középerdő . . .	4	14	221	652	991	2279
	sarjerdő . . .	20	88	1341	4828	1639	4589
	Összesen . . .	24	102	1562	5480	2630	6868
Éger	középerdő	57	168	247	568
	sarjerdő . . .	5	22	335	1206	410	1148
	Összesen . . .	5	22	392	1374	657	1716
Kóris, szil és juhar	szálerdő	14	35	.	.
Luczfenyő	szálerdő . . .	1573	7865	8807	36109	14782	47302
	középerdő	1142	4682	2285	7312
	Összesen . . .	1573	7865	9949	40791	17067	54614
Jegenyefenyő	szálerdő . . .	602	3010	7821	32066	16244	51981
	középerdő	576	2362	2072	6630
	Összesen . . .	602	3010	8397	34428	18316	58611
Erdei és feketefenyő	szálerdő . . .	1035	3726	6039	18117	5694	13666
	középerdő	722	2166	1631	3914
	Összesen . . .	1035	3726	6761	20283	7325	17580
	Főösszeg . . .	10996	37136	59287	177444	111283	259773

vármegye

üzem mód és termőhely szerint.

Turóc-sz.-mártoni kir. erdőfelügyelőség.

IV.		V.		VI.		Összesen		holdan- kénti átlag
o s z t á l y								
terület	fatermés	terület	fatermés	terület	fatermés	terület	fatermés	
hold	tömköbm.	hold	tömköbm.	hold	tömköbm.	hold	tömköbm.	
1214	1821	303	303	.	.	7586	15779	2.08
22	29	87	78	.	.	1088	1923	1.77
2541	3040	401	321	.	.	13375	21882	1.64
3777	4899	791	702	.	.	22049	39584	1.80
24	36	313	313	.	.	591	857	1.45
341	409	76	61	.	.	852	1224	1.44
365	445	389	374	.	.	1443	2081	1.44
27338	38273	7591	6073	.	.	87463	163796	1.87
3423	4450	208	166	.	.	10374	17532	1.68
13457	16148	3589	2871	.	.	44856	69256	1.54
44218	58871	11388	9110	.	.	142693	250584	1.75
575	948	112	112	.	.	1903	4005	2.10
911	1822	3911	11327	2.89
1486	2770	112	112	.	.	5814	15332	2.64
143	236	29	29	.	.	476	1001	2.10
228	456	978	2832	2.90
371	692	29	29	.	.	1454	3833	2.63
.	14	35	2.50
5032	11574	1258	1761	.	.	31452	104611	3.32
1942	4467	343	480	.	.	5712	16941	2.97
6974	16041	1601	2241	.	.	37164	121552	3.27
4512	10378	902	1263	.	.	30081	98698	3.28
1190	2737	3838	11729	3.06
5702	13115	902	1263	.	.	33919	110427	3.26
3451	6212	1035	1242	.	.	17254	42963	2.49
627	1129	157	188	.	.	3137	7397	2.36
4078	7341	1192	1430	.	.	20391	50360	2.47
66971	104174	16404	15261	.	.	264941	593788	2.24

Turócz-szl.-mártoni kir. erdőfelüggetlőség.

összes erdősegeinek fatermése fanem,

Fanem	Üzem mód	I.		II.		III.	
		t e r m ő h e l y i					
		terület	fatermés	terület	fatermés	terület	fatermés
		hold	tümköbm.	hold	tümköbm.	hold	tümköbm.
Kocsányos- és kocsánytalan tölgy	szálerdő	98	196
	középerdő
	sarjerdő
	Összesen	98	196
Bükk (85%) és gyertyán (15%)	szálerdő	14019	28038
	középerdő
	sarjerdő	118	236	.	.
	Összesen .	.	.	118	236	14019	28038
Nyír	sarjerdő
Éger	szálerdő
	középerdő
	sarjerdő
	Összesen
Luczfenyő	szálerdő	19440	62208
	középerdő
	Összesen	19440	62208
Jegenyefenyő	szálerdő	4847	15510
	középerdő
	Összesen	4847	15510
Erdei és feketefenyő	szálerdő	1047	2513
	középerdő
	Összesen	1047	2513
Vörösfenyő	szálerdő	178	427
	Főösszeg .	.	.	118	236	39629	108892

vármegye

üzemmód és termőhely szerint.

Turócszt.-mártoni kir. erdőfűtőgyelűség.

IV.		V.		VI.		Összesen		holdan- kénti átlag
o s z t á l y								
terület	fatermés	terület	fatermés	terület	fatermés	terület	fatermés	
hold	tömköbm.	hold	tömköbm.	hold	tömköbm.	hold	tömköbm.	
.	98	196	2,00
.
.	98	196	2,00
16567	23194	1274	1019	.	.	31860	52251	1,64
.	118	236	2,00
16567	23194	1274	1019	.	.	31978	52487	1,64
22	44	22	44	2,00
.
23	46	23	46	2,00
23	46	23	46	2,00
24864	57187	904	1266	.	.	45208	120661	2,67
.
24864	57187	904	1266	.	.	45208	120661	2,67
6199	14258	225	315	.	.	11271	30083	2,67
.
6199	14258	225	315	.	.	11271	30083	2,67
3318	5972	2	2	.	.	4367	8487	1,94
.
3318	5972	2	2	.	.	4367	8487	1,94
567	1021	745	1448	1,94
51560	101722	2405	2602	.	.	93712	213452	2,28

Beaterczebányai kir. erdőfegygyelőség.

összes erdősegeinek fatermése fanem,

Fanem	Üzem mód	I.		II.		III.	
		t e r m ő h e l y i					
		terület	fatermés	terület	fatermés	terület	fatermés
		hold	tömköbm.	hold	tömköbm.	hold	tömköbm.
Kocsányos- és kocsánytalan tölgy	szálerdő	1300	3250	13775	27550
	középerdő
	sarjerdő	2090	4180	23829	38126
	Összesen	3390	7430	37604	65676
Csertölgy	szálerdő	559	1398	7030	14060
	sarjerdő	1281	2562	14602	23363
	Összesen	1840	3960	21632	37423
Bükk (97%) és gyertyán (3%)	szálerdő	2136	5554	11631	23262
	középerdő
	sarjerdő	533	1066	2589	4143
	Összesen	2669	6620	14220	27405
Nyír	szálerdő	103	185
	középerdő
	sarjerdő	107	385	97	272
	Összesen	107	385	200	457
Fűz- és nyárfa	sarjerdő	46	129
Köris, szil és juhar	szálerdő
	sarjerdő	267	534	.	.
	Összesen	267	534	.	.
Akác	sarjerdő	757	1514	.	.
Lucezfenyő	szálerdő	2	8	11	35
	középerdő
	Összesen	2	8	11	35
Jegenyefenyő	szálerdő	1561	4995
	középerdő
	Összesen	1561	4995
Erdei és feketefenyő	szálerdő	22	66	53	127
	középerdő
	Összesen	22	66	53	127
	Főösszeg	9054	20517	75327	136247
		.	.				

vármegye

üzem mód és termőhely szerint.

Besztercebányai kir. erdőfelügyelőség.

IV.		V.		VI.		Összesen		holdan- ként átlag
o s z t á l y								
terület	fatermés	terület	fatermés	terület	fatermés	terület	fatermés	
hold	tömköbm.	hold	tömköbm.	hold	tömköbm.	hold	tömköbm.	
9357	14035	1559	1559	.	.	25991	46394	1,78
14632	17558	1254	1003	.	.	41805	60867	1,46
23989	31593	2813	2562	.	.	67796	107261	1,58
5055	7582	1061	1061	.	.	13705	24101	1,75
8966	10759	768	614	.	.	25617	37298	1,46
14021	18341	1829	1675	.	.	39322	61399	1,55
9258	12961	712	570	.	.	23737	42347	1,78
4188	5025	304	244	.	.	7614	10478	1,38
13446	17986	1016	814	.	.	31351	52825	1,68
.	103	185	1,80
141	282	345	939	2,72
141	282	448	1124	2,51
.	46	129	2,81
.
.	267	534	2,00
.	267	534	2,00
.	757	1514	2,00
.	13	43	3,33
.
.	13	43	3,33
4441	10214	6002	15209	2,54
.
4441	10214	6002	15209	2,54
.	75	193	2,57
.
.	75	193	2,57
56038	78416	5658	5051	.	.	146077	240231	1,64

Besztercebányai kir. erdőfelügyelőség.

összes erdősegeinek fatermése fanem,

Fanem	Üzem mód	I.		II.		III.	
		t e r m ő h e l y i					
		terület	fatermés	terület	fatermés	terület	fatermés
		hold	tömköbm.	hold	tömköbm.	hold	tömköbm.
Kocsányos- és kocsánytalan tölgy	szálerdő	1135	2837	32529	65058
	középerdő
	sarjerdő . . .	657	1577	5210	10420	44310	70896
	Összesen .	657	1577	6345	13257	76839	135954
Csertölgy	szálerdő	425	1062	8189	16378
	sarjerdő . . .	271	650	2167	4334	17876	28602
	Összesen .	271	650	2592	5396	26065	44980
Bákk (97%) és gyertyán (3%)	szálerdő	1873	4870	26224	52448
	középerdő
	sarjerdő	1989	3183
	Összesen .	.	.	1873	4870	28213	55631
Nyír	szálerdő
	középerdő
	sarjerdő
	Összesen
Fűz- és nyárfa	sarjerdő	53	191	473	1324
Éger	sarjerdő
Kőris, szil és juhar	szálerdő
	sarjerdő . . .	15	36
	Összesen .	15	36
Akác	sarjerdő	1071	1714
Lucfenyő	szálerdő	70	287	1117	3574
	középerdő
	Összesen .	.	.	70	287	1117	3574
Jegenyefenyő	szálerdő	23	94	373	1194
	középerdő
	Összesen .	.	.	23	94	373	1194
Erdei és feketefenyő	szálerdő	132	396	688	1651
	középerdő
	Összesen .	.	.	132	396	688	1651
	Főösszeg .	943	2263	11088	24491	134839	246022

vármegye

üzemmód és termőhely szerint.

Besztercebányai kir. erdőfelügyelőség.

IV.		V.		VI.		Összesen		holdan- kénti átlag
o s z t á l y								
terület	fatermés	terület	fatermés	terület	fatermés	terület	fatermés	
hold	tömköbm.	hold	tömköbm.	hold	tömköbm.	hold	tömköbm.	
9955	14932	44	44	.	.	43663	82871	1.90
13684	16420	1300	1040	.	.	65161	100353	1.54
23639	31352	1344	1084	.	.	108824	183224	1.69
3583	5375	30	30	.	.	12227	22845	1.86
6229	7475	542	434	.	.	27085	41495	1.53
9812	12850	572	464	.	.	39312	64340	1.62
16859	23602	1873	1499	.	.	46829	82419	1.76
1011	1213	260	208	.	.	3260	4604	1.41
17870	24815	2133	1707	.	.	50089	87023	1.73
.
154	308	154	308	2.00
154	308	154	308	2.00
.	526	1515	2.88
17	34	17	34	2.00
.	15	36	2.40
.	15	36	2.40
176	211	13	10	.	.	1260	1935	1.54
559	1286	1746	5147	2.94
559	1286	1746	5147	2.94
186	428	582	1716	2.94
186	428	582	1716	2.94
122	220	942	2267	2.40
122	220	942	2267	2.40
52535	71504	4062	3265	.	.	203467	347545	1.71

Besztercebányai kir. erdőfelügyelőség.

összes erdősegeinek fatermése faniem,

Faniem	Üzem mód	I.		II.		III.	
		t e r m ő h e l y i					
		terület	fatermés	terület	fatermés	terület	fatermés
		hold	tömköbm.	hold	tömköbm.	hold	tömköbm.
Kocsányos- és kocsánytalan tölgy	szálerdő	849	2122	15853	31706
	középerdő
	sarjerdő	3982	7964	955	1528
	Összesen	4831	10086	16808	33234
Csertölgy	szálerdő	171	342
	sarjerdő	27	54	534	854
	Összesen	27	54	705	1196
Bükk (97%) és gyertyán (3%)	szálerdő . . .	2560	8192	21334	55468	46934	93868
	középerdő
	sarjerdő	1819	3638	646	1034
	Összesen . . .	2560	8192	23153	59106	47580	94902
Nyír	szálerdő
	középerdő
	sarjerdő	947	3409	1544	4323
	Összesen	947	3409	1544	4323
Fűz- és nyárfa	sarjerdő	57	160
Éger	szálerdő
	középerdő
	sarjerdő	82	295	135	378
	Összesen	82	295	135	378
Luczfenyő	szálerdő . . .	2204	11020	59136	242458	36126	115603
	középerdő
	Összesen . . .	2204	11020	59136	242458	36126	115603
Jegenyefenyő	szálerdő	1331	5457	8745	27984
	középerdő
	Összesen	1331	5457	8745	27984
Erdei és feketeenyő	szálerdő	160	480	1265	3036
	középerdő
	Összesen	160	480	1265	3036
	Főösszeg . . .	4764	19212	89667	321345	112965	280816

vármegye

üzemmód és termőhely szerint.

Besztercebányai kir. erdőfelügyelőség.

IV.		V.		VI.		Összesen		holdan- kénti átlag
o s z t á l y								
terület	fatermés	terület	fatermés	terület	fatermés	terület	fatermés	
hold	tömköbm.	hold	tömköbm.	hold	tömköbm.	hold	tömköbm.	
11606	17409	28308	51237	1.81
885	1062	5822	10554	1.81
12491	18471	34130	61791	1.81
.	171	342	2.00
107	128	668	1036	1.55
107	128	839	1378	1.64
13654	19115	853	683	.	.	85335	177326	2.08
469	563	2934	5235	1.79
14123	19678	853	683	.	.	88269	182561	2.07
.
.	2491	7732	3.10
.	2491	7732	3.10
.	57	160	2.80
.
.	217	673	3.10
.	217	673	3.10
11011	25325	109	153	.	.	108586	394559	3.64
.
11011	25325	109	153	.	.	108586	394559	3.64
8555	19677	380	532	.	.	19011	53650	2.82
.
8555	19677	380	532	.	.	19011	53650	2.82
832	1498	2	2	.	.	2259	5016	2.22
.
832	1498	2	2	.	.	2259	5016	2.22
47119	84777	1344	1370	.	.	255859	707520	2.76

Miskolczi kir. erdőfelügyelőség.

összes erdősegeinek fatermése fanem,

Fanem	Üzem mód	I.		II.		III.	
		t e r m ő h e l y i					
		terület	fatermés	terület	fatermés	terület	fatermés
		hold	tömköbm.	hold	tömköbm.	hold	tömköbm.
Kocsányos- és kocsánytalan tölgy	szálerdő	30	75	7254	14508
	középerdő
	sarjerdő	3150	6300	32115	51384
	Összesen	3180	6375	39369	65892
Csertölgy	szálerdő	3	8	717	1434
	sarjerdő	471	942	4799	7678
	Összesen	474	950	5516	9112
Bükk (87%) és gyertyán (13%)	szálerdő	1818	3636
	középerdő
	sarjerdő	74	148	5729	9166
	Összesen	74	148	7547	12802
Nyír	szálerdő
	középerdő
	sarjerdő	11	31
	Összesen	11	31
Fűz- és nyárfa	sarjerdő	120	432	1284	3595
Éger	szálerdő
	középerdő
	sarjerdő
	Összesen
Kóris, szil és juhar	szálerdő
	sarjerdő . . .	11	26
	Összesen . . .	11	26
Akác	sarjerdő	38	61
Erdei és feketefenyő	szálerdő
	középerdő
	Összesen
	Főösszeg . . .	11	26	3848	7905	53765	91493

vármegye

üzemmód és termőhely szerint.

Miskolci kir. erdőfelügyelőség.

IV.		V.		VI.		Összesen		holdan- kent átlag
o s z t á l y						terület	fatermés	
terület	fatermés	terület	fatermés	terület	fatermés			terület
hold	tömköbm.	hold	tömköbm.	hold	tömköbm.	hold	tömköbm.	
23263	34895	12073	12073	253	127	42873	61678	1.44
20638	24766	4251	3401	314	126	60468	85977	1.42
43901	59661	16324	15474	567	253	103341	147655	1.43
2301	3452	1194	1194	25	13	4240	6101	1.44
3084	3701	635	508	47	19	9036	12848	1.42
5385	7153	1829	1702	72	32	13276	18949	1.43
23449	32828	10907	8725	182	37	36356	45226	1.34
8920	10704	1311	1049	32	13	16066	21080	1.31
32369	43532	12218	9774	214	50	52422	66306	1.37
.
.	11	31	2.80
.	11	31	2.80
257	514	51	61	.	.	1712	4602	2.69
28	36	28	36	1.29
.
28	36	28	36	1.29
.
.	11	26	2.40
.	11	26	2.40
.	38	61	1.60
97	175	97	175	1.80
.
97	175	97	175	1.80
82037	111071	30422	27011	853	335	170936	237841	1.39

Miskolczi kir. erdőfelügyelőség.

Fánem	Üzem mód	I. II. III.					
		t e r m ő h e l y i					
		terület		fatermés		terület	
		hold	tömlőköbm.	hold	tömlőköbm.	hold	tömlőköbm.
Kocsányos- és kocsánytalan tölgy	szálerdő	878	2195	25458	50916
	középerdő	1144	2059
	sarjerdő	20625	41250	42062	67299
	Összesen .	.	.	21503	43445	68664	120274
Csertölgy	szálerdő	155	387	4493	8986
	sarjerdő	2258	3613
	Összesen .	.	.	155	387	6751	12599
Bükk (69%) és gyertyán (31%)	szálerdő	2069	5379	20990	41980
	középerdő
	sarjerdő	28997	57994	47160	75456
	Összesen .	.	.	31066	63373	68150	117436
Nyír	szálerdő
	középerdő
	sarjerdő
	Összesen
Éger	szálerdő
	középerdő
	sarjerdő
	Összesen
Luczfenyő	szálerdő	7345	23504
	középerdő
	Összesen	7345	23504
Jegenyefenyő	szálerdő
	középerdő
	Összesen
Érdei és feketefenyő	szálerdő	478	1147
	középerdő
	Összesen	478	1147
	Főösszeg .	.	.	52724	107205	151388	274960

Hont vármegye

üzemmód és termőhely szerint.

Miskolczi kőr. erdőfelügyelőség.

IV.		V.		VI.		Összesen		holdnár- kénti átlag
o s z t á l y								
terület	fatermés	terület	fatermés	terület	fatermés	terület	fatermés	
hold	tömköbm.	hold	tömköbm.	hold	tömköbm.	hold	tömköbm.	
16240	24360	1317	1317	.	.	43893	78788	1.80
563	760	1707	2819	1.65
8781	10537	446	357	.	.	71914	119443	1.66
25584	35657	1763	1674	.	.	117514	201050	1.72
2866	4299	232	232	.	.	7746	13904	1.80
1775	2130	4033	5743	1.42
4641	6429	232	232	.	.	11779	19647	1.42
6504	9106	29563	56465	1.91
22617	27140	4913	3930	396	159	104083	164679	1.58
29121	36246	4913	3930	396	159	133646	221144	1.67
.	.	30	24	.	.	30	24	0.80
710	1420	535	642	.	.	1245	2062	1.66
710	1420	565	666	.	.	1275	2086	1.64
.
365	730	276	331	.	.	641	1061	1.66
365	730	276	331	.	.	641	1061	1.66
50751	116727	8681	12153	.	.	66777	152384	2.28
50751	116727	8681	12153	.	.	66777	152384	2.28
27431	63091	27431	63091	2.30
27431	63091	27431	63091	2.30
1374	2473	139	167	.	.	1991	3787	1.90
1374	2473	139	167	.	.	1991	3787	1.90
139977	262773	16569	19153	396	159	361054	664250	1.84

Miskolci kir. erdőfelügyelőség.

összes erdősegeinek fatermése faniem,

Faniem	Üzem mód	I.		II.		III.	
		t e r m ő h e l y i					
		terület	fatermés	terület	fatermés	terület	fatermés
		hold	tömköbm.	hold	tömköbm.	hold	tömköbm.
Kocsányos- és kocsánytalan tölgy	szálerdő	751	1502
	középerdő
	sarjerdő	1203	2406	12874	20598
	Összesen .	.	.	1203	2406	13625	22100
Csertölgy	szálerdő	784	1568
	sarjerdő	1964	3928	11030	17648
	Összesen .	.	.	1964	3928	11814	19216
Bükk	szálerdő	4791	9582
	középerdő
	sarjerdő	111	222	2587	4139
	Összesen .	.	.	111	222	7378	13721
Nyír	szálerdő
	középerdő
	sarjerdő
	Összesen
Fűz- és nyárfa	sarjerdő	77	277	2484	6955
Kőris, szil és juhar	szálerdő	13	26
	sarjerdő	38	76	106	170
	Összesen .	.	.	38	76	119	196
Akác	sarjerdő	103	206	661	1058
	Főösszeg .	.	.	3496	7115	36081	63246

vármegye

üzemmód és termőhely szerint.

Miskolci kir. erdőfelfüggettség.

IV.		V.		VI.		Összesen		holdan- ként Átlag
o s z t á l y								
terület	fatermés	terület	fatermés	terület	fatermés	terület	fatermés	
hold	tömköbm.	hold	tömköbm.	hold	tömköbm.	hold	tömköbm.	
1461	2191	1535	1535	.	.	3747	5228	1.39
15904	19085	6200	4960	73	29	36254	47078	1.30
17365	21276	7735	6495	73	29	40001	52306	1.31
1353	2030	3033	3033	.	.	5170	6631	1.28
16998	20398	7592	6074	189	75	37773	48123	1.27
18351	22428	10625	9107	189	75	42943	54754	1.27
5553	7774	1201	961	.	.	11545	18317	1.59
12696	15235	476	381	.	.	15870	19977	1.26
18249	23009	1677	1342	.	.	27415	38294	1.40
.
290	580	290	580	2.00
290	580	290	580	2.00
.	2561	7232	2.82
.	13	26	2.00
.	144	246	1.70
.	157	272	1.73
706	847	1470	2111	1.44
54961	68140	20037	16944	262	104	114837	155549	1.37

Abauj-Torna

Kassai kir. erdőfelügyelőség.

Összes erdősegeinek fatermése fanem,

Fanem	Üzem mód	I.		II.		III.	
		t e r m ő h e l y i					
		terő-t	fatermés	terület	fatermés	terület	fatermés
		hold	tömköbm.	hold	tömköbm.	hold	tömköbm.
Kocsányos- és kocsánytalan tölgy	szálerdő	7493	14986
	középerdő
	sarjerdő	242	484	14472	23155
	Összesen	242	484	21965	38141
Csertölgy	szálerdő	1048	2096
	sarjerdő	30	60	1811	2898
	Összesen	30	60	2859	4994
Bükk (71%) és gyertyán (29%)	szálerdő	16319	32638
	középerdő
	sarjerdő	1560	2496
	Összesen	17879	35134
Nyír	szálerdő
	középerdő
	sarjerdő
	Összesen
Fűz- és nyárfa	sarjerdő	43	120
Köris, szil és juhar	szálerdő	8	16
	sarjerdő
	Összesen	8	16
Akác	sarjerdő	14	22
Luzefenyő	szálerdő
	középerdő
	Összesen
Jegenyefenyő	szálerdő	3245	10384
	középerdő
	Összesen	3245	10384
Erdei és feketefenyő	szálerdő	308	739
	középerdő
	Összesen	308	739
	Főösszeg	272	544	46321	89550

vármegye

üzemmód és termőhely szerint.

Kassai kir. erdőfelügyelőség.

IV.		V.		VI.		Összesen		holdan- kénti átlag
o s z t á l y								
terület	fatermés	terület	fatermés	terület	fatermés	terület	fatermés	
hold	tömköbm.	hold	tömköbm.	hold	tömköbm.	hold	tömköbm.	
39651	59477	12986	12986	102	51	60232	87500	1.45
24612	29534	7643	6114	1623	649	48592	59936	1.23
64263	89011	20629	19100	1725	700	108824	147436	1.35
4808	7212	1570	1570	34	17	7460	10895	1.46
3080	3696	957	766	203	81	6081	7501	1.23
7888	10908	2527	2336	237	98	13541	18396	1.36
28559	39982	13157	10526	.	.	58035	83146	1.43
10055	12066	4333	3467	1387	555	17335	18584	1.07
38614	52048	17490	13993	1387	555	75370	101730	1.35
.
1447	2894	236	283	.	.	1683	3177	1.90
1447	2894	236	283	.	.	1683	3177	1.90
71	142	10	12	.	.	124	274	2.20
.	8	16	2.00
.	8	16	2.00
25	30	39	52	1.33
117	269	117	269	2.30
117	269	117	269	2.30
4104	9439	18	25	.	.	7367	19848	2.70
4104	9439	18	25	.	.	7367	19848	2.70
517	931	8	10	.	.	833	1680	2.02
517	931	8	10	.	.	833	1680	2.02
117046	165672	40918	35759	3349	1353	207906	292878	1.44

Kassai kir. erdőfelügyelőség.

összes erdősegeinek fatermése fanem,

Fanem	Üzem mód	I.		II.		III.	
		t e r m ő h e l y i					
		terület	fatermés	terület	fatermés	terület	fatermés
		hold	tömköbm.	hold	tömköbm.	hold	tömköbm.
Kocsányos- és kocsánytalan tölgy	szálerdő . . .	18	54	410	1025	3739	7478
	középerdő
	sarjerdő	10755	17208
	Összesen .	18	54	410	1025	14494	24686
Bükk (92%) és gyertyán (8%)	szálerdő	1648	4284	52528	105056
	középerdő
	sarjerdő	11346	18153
	Összesen .	.	.	1648	4284	63874	123209
Nyír	szálerdő
	középerdő
	sarjerdő	75	270	2377	6656
	Összesen .	.	.	75	270	2377	6656
Fűz- és nyárfa	sarjerdő
Éger	szálerdő
	középerdő
	sarjerdő	31	112	970	2716
	Összesen .	.	.	31	112	970	2716
Luczfenyő	szálerdő	2861	9155
	középerdő
	Összesen	2861	9155
Jegenyefenyő	szálerdő	126	517	8696	27827
	középerdő
	Összesen .	.	.	126	517	8696	27827
Erdei és feketefenyő	szálerdő	70	210	2045	4908
	középerdő
	Összesen .	.	.	70	210	2045	4098
Vörösfenyő	szálerdő	2	6	118	283
	Főösszeg .	18	54	2362	6424	95435	199440

vármegye

üzemmód és termőhely szerint.

Kassai kir. erdőfelügyelőség.

IV.		V.		VI.		Összesen		holdan- ként átlag
o s z t á l y								
terület	fatermés	terület	fatermés	terület	fatermés	terület	fatermés	
hold	tömköbm.	hold	tömköbm.	hold	tömköbm.	hold	tömköbm.	
5858	8787	213	213	.	.	10238	17557	1,71
3633	4360	145	116	.	.	14533	21684	1,49
9491	13147	358	329	.	.	24771	39241	1,58
44081	61713	4738	3790	.	.	102995	174843	1,70
22527	27033	7235	5788	.	.	41108	50974	1,24
66608	88746	11973	9578	.	.	144103	225817	1,57
.
7746	15492	4843	5812	.	.	15041	28230	1,88
7746	15492	4843	5812	.	.	15041	28230	1,88
5	10	5	10	2,00
.
3163	6326	1978	2374	.	.	6142	11528	1,88
3163	6326	1978	2374	.	.	6142	11528	1,88
4992	11482	844	1182	.	.	8697	21819	2,51
4992	11482	844	1182	.	.	8697	21819	2,51
5933	13646	942	1321	.	.	15697	43311	2,76
5933	13646	942	1321	.	.	15697	43311	2,76
2775	4995	384	461	.	.	5274	10574	2,00
2775	4995	384	461	.	.	5274	10574	2,00
168	302	12	14	.	.	300	605	2,00
100881	154146	21334	21071	.	.	220030	381135	1,73

Kassai kir. erdőfelügyelőség.

összes erdősegeinek fatermése fanem,

Fanem	Üzem mód	I.		II.		III.	
		t e r m ő h e l y i					
		terület	fatermés	terület	fatermés	terület	fatermés
		hold	tömköbm.	hold	tömköbm.	hold	tömköbm.
Kocsányos- és kocsánytalan tölgy	szálerdő
	középerdő
	sarjerdő
	Összesen
Bükk- (93 ^o / _o) és gyertyán (7 ^o / _o)	szálerdő	273	546
	középerdő
	sarjerdő
	Összesen	273	546
Nyír	szálerdő
	középerdő
	sarjerdő	100	280
	Összesen	100	280
Éger	szálerdő
	középerdő
	sarjerdő	4	11
	Összesen	4	11
Luczfenyő	szálerdő	597	2448	14420	46144
	középerdő
	Összesen .	.	.	597	2448	14420	46144
Jegenyefenyő	szálerdő	759	3112	18353	58730
	középerdő
	Összesen .	.	.	759	3112	18353	58730
Erdei és feketefenyő	szálerdő	374	1122	3684	8841
	középerdő
	Összesen .	.	.	374	1122	3684	8841
Vörösfenyő	szálerdő	682	2046	3034	7282
	Főösszeg .	.	.	2412	8728	39868	121834

vármegye

üzemmód és termőhely szerint.

Kassai kir. erdőfelügyelőség.

IV.		V.		VI.		Összesen		holdan- ként átlag
o s z t á l y								
terület	fatermés	terület	fatermés	terület	fatermés	terület	fatermés	
hold	tömköbm.	hold	tömköbm.	hold	tömköbm.	hold	tömköbm.	
254	381	48	48	.	.	302	429	1.42
158	190	492	394	1	5	651	584	0.91
412	571	540	442	1	5	953	1013	1.06
1910	2674	1910	1528	1364	273	5457	5021	0.91
3041	3650	4356	3485	821	328	8218	7463	0.91
4951	6324	6266	5013	2185	601	13675	12484	0.91
.
2692	5384	14555	17466	4386	1754	21733	24884	1.14
2692	5384	14555	17466	4386	1754	21733	24884	1.14
.
112	224	605	726	183	73	904	1034	1.14
112	224	605	726	183	73	904	1034	1.14
45284	104153	22059	30883	8046	3218	90406	186846	2.07
.
45284	104153	22059	30883	8046	3218	90406	186846	2.07
57636	132563	28076	39306	10241	4096	115065	237807	2.07
.
57636	132563	28076	39306	10241	4096	115065	237807	2.07
7629	13732	3423	4107	1122	337	16232	28139	1.73
.
7629	13732	3423	4107	1122	337	16232	28139	1.73
1156	2081	690	828	.	.	5562	12237	2.20
119872	265032	76214	98771	26164	10079	264530	504444	1.90
.

Ungvári kir. erdőfelügyelőség.

összes erdősegeinek fatermése fanem,

Fanem	Üzem mód	I.		II.		III.	
		t e r m ő h e l y i					
		terület	fatermés	terület	fatermés	terület	fatermés
		hold	tömköbm.	hold	tömköbm.	hold	tömköbm.
Kocsányos- és kocsánytalan tölgy	szálerdő	1235	3088	20376	40752
	középerdő
	sarjerdő	194	388	5186	8298
	Összesen	1429	3476	25562	49050
Bükk (96%) és gyertyán (4%)	szálerdő	87586	175172
	középerdő
	sarjerdő	27	54	924	1479
	Összesen	27	54	88510	176651
Nyír	szálerdő	95	171
	sarjerdő	62	223	233	652
	Összesen	62	223	328	823
Fűz- és nyárfa	sarjerdő	35	126	531	1487
Éger	szálerdő	8	14
	sarjerdő	234	842	875	2450
	Összesen	234	842	883	2464
Kőris, szil és juhar	szálerdő	231	462
	sarjerdő	491	786
	Összesen	722	1248
Luczfenyő	szálerdő	34	109
	középerdő
	Összesen	34	109
Jegenyefenyő	szálerdő	5148	16474
	középerdő
	Összesen	5148	16474
	Főösszeg	1787	4721	121718	248306

vármegye

üzemmód és termőhely szerint.

Ungvári kir. erdőfelügyelőség.

IV.		V.		VI		Összesen		holdm- kénti átlag
o s z t á l y								
terület	fatermés	terület	fatermés	terület	fatermés	terület	fatermés	
hold	tömköbm.	hold	tömköbm.	hold	tömköbm.	hold	tömköbm.	
29638	44457	10497	10497	.	.	61746	98794	1.60
5713	6855	1455	1164	45	18	12593	16723	1.33
35351	51312	11952	11661	45	18	74339	115517	1.56
47635	66689	18440	14752	.	.	153661	256613	1.67
4578	5494	971	776	342	137	6842	7940	1.16
52213	72183	19411	15528	342	137	160503	264553	1.65
142	185	2138	1710	.	.	2375	2066	0.87
698	1396	496	595	62	25	1551	2891	1.86
840	1581	2634	2305	62	25	3926	4957	1.26
224	448	330	396	59	24	1179	2481	2.10
11	14	172	138	.	.	191	166	0.87
2626	5252	1867	2240	233	93	5835	10877	1.88
2637	5266	2039	2378	233	93	6026	11043	1.83
1964	2946	115	115	.	.	2310	3523	1.53
363	436	214	171	.	.	1068	1393	1.30
2327	3382	329	286	.	.	3378	4916	1.45
1673	3848	1707	3957	2.32
1673	3848	1707	3957	2.32
3156	7259	8304	23733	2.86
3156	7259	8304	23733	2.86
98421	145279	36695	32554	741	297	259362	431157	1.66

Ungvári kir. erdőfelügyelőség.

összes erdősegeinek fatermése faniem,

Faniem	Üzem mód	I.		II.		III.	
		t e r m ő h e l y i					
		terület	fatermés	terület	fatermés	terület	fatermés
		hold	tömköbm.	hold	tömköbm.	hold	tömköbm.
Kocsányos- és kocsánytalan tölgy	szálerdő	13722	27414
	középerdő
	sarjerdő	3608	5773
	Összesen	17330	33217
Bükk és gyertyán *)	szálerdő	9621	25015	133772	267544
	középerdő
	sarjerdő	1795	2872
	Összesen .	.	.	9621	25015	135567	270416
Nyír	sarjerdő	189	529
Éger	szálerdő
	középerdő
	sarjerdő	250	700
	Összesen	250	700
Luczfenyő	szálerdő	9921	31747
	középerdő
	Összesen	9921	31747
Jegenyefenyő	szálerdő	9565	30608
	középerdő
	Összesen	9565	30608
Vörösfenyő	szálerdő	30	90	.	.
	Főösszeg .	.	.	9651	25105	172822	367217

*) Gyertyán alárendelt mennyiségben.

vármegye

üzemmód és termőhely szerint.

Ungvári kir. erdőfelügyelőség.

IV.		V.		VI.		Összesen		holdan- kénti átlag
o s z t á l y								
terület	fatermés	terület	fatermés	terület	fatermés	terület	fatermés	
hold	tömköbm.	hold	tömköbm.	hold	tömköbm.	hold	tömköbm.	
17054	25587	629	629	63	31	31472	53691	1.71
2324	2789	183	146	.	.	6115	8708	1.42
19382	28376	812	775	63	31	37587	62399	1.66
46182	64655	3848	3078	.	.	193423	360292	1.86
1346	1615	938	750	.	.	4079	5237	1.28
47528	66270	4786	3828	.	.	197502	365529	1.85
105	210	755	906	.	.	1049	1645	1.57
.
139	278	1001	1201	.	.	1390	2179	1.57
139	278	1001	1201	.	.	1390	2179	1.57
1890	4347	11811	36094	3.06
1890	4347	11811	36094	3.06
1304	2999	10869	33607	3.09
.
1304	2999	10869	33607	3.09
.	30	90	3.00
70348	102480	7354	6710	63	31	260238	501543	1.93

Ungvári kir. erdőfelügyelőség

összes erdőiségeinek fatermése fanem,

Fanem	Üzem mód	I.		II.		III.	
		t e r m ő h e l y i					
		terület	fatermés	terület	fatermés	terület	fatermés
		hold	tömköbm.	hold	tömköbm.	hold	tömköbm.
Kocsányos- és kocsánytalan tölgy	szálerdő	3909	9772	11124	22248
	középerdő
	sarjerdő	45	90	13846	22154
	Összesen .	.	.	3954	9862	24970	44402
Csertölgy	szálerdő
	sarjerdő
	Összesen
Bükk és gyertyán*)	szálerdő	83752	167504
	középerdő
	sarjerdő	3299	5278
	Összesen	87051	172782
Nyír	sarjerdő	1627	5857	786	2201
Fűz és nyárfa	sarjerdő	850	3060	698	1954
Eger	szálerdő
	középerdő
	sarjerdő	382	1375	184	515
	Összesen .	.	.	382	1375	184	515
Kőris, szil és juhar	szálerdő	986	1972
	sarjerdő	91	182	115	184
	Összesen .	.	.	91	182	1101	2156
Akác	sarjerdő	98	157
Jegenyefenyő	szálerdő	728	2330
	középerdő
	Összesen	728	2330
Erdei és feketefenyő	szálerdő	1853	4447
	középerdő
	Összesen	1853	4447
	Főösszeg .	.	.	6904	20336	117469	230944

*) Gyertyán alárendelt mennyiségben.

vármegye

üzemmód és termőhely szerint.

Ungvári kir. erdőfelügyelőség.

IV.		V.		VI.		Összesen		holdan- kénti átlag
o s z t á l y								
terület	fatermés	terület	fatermés	terület	fatermés	terület	fatermés	
hold	tömköbm.	hold	tömköbm.	hold	tömköbm.	hold	tömköbm.	
14732	22098	301	301	.	.	30066	54419	1.81
.
21423	25708	9696	7757	90	36	45100	55745	1.24
36155	47806	9997	8058	90	36	75166	110164	1.47
.
.
90033	126046	35595	28476	.	.	209380	322026	1.53
.
6034	7241	94	76	.	.	9427	12595	1.34
96067	133287	35689	28552	.	.	218807	334621	1.53
3198	6396	5611	14454	2.58
632	1264	2180	6278	2.88
.
.
750	1500	1316	3390	2.58
750	1500	1316	3390	2.58
.	986	1972	2.00
.	206	366	1.49
.	1192	2278	1.91
114	137	40	32	.	.	252	326	1.29
.	728	2330	3.20
.
.	728	2330	3.20
77	139	1930	4586	2.38
.
77	139	1930	4586	2.38
136993	190529	45726	36642	90	36	307182	478487	1.56

Máramaros

Máramaros-szigeti kir. erdőfelügyelőség.

összes erdősejteknek fatermése fanem,

Fanem	Üzem mód	I.		II.		III.	
		t e r m ő h e l y i					
		terület	fatermés	terület	fatermés	terület	fatermés
		hold	tömköbm.	hold	tömköbm.	hold	tömköbm.
Kocsányos- és kocsánytalan tölgy	szálerdő	3713	7426
	középerdő
	sarjerdő	485	776
	Összesen	4198	8202
Bükk (99%) és gyertyán (1%)	szálerdő	136795	273590
	középerdő
	sarjerdő
	Összesen	136795	273590
Nyír	szálerdő
	középerdő
	sarjerdő
	Összesen
Fűz- és nyárfa	sarjerdő
Éger	szálerdő
	középerdő
	sarjerdő
	Összesen
Luczfenyő	szálerdő	62937	201398
	középerdő
	Összesen	62937	201398
Jegenyefenyő	szálerdő	1280	4096
	középerdő
	Összesen	1280	4096
Vörösfenyő	szálerdő	100	240	
	Főösszeg	205310	487526

vármegye

üzemmód és termőhely szerint.

Máramaros-szigeti kir. erdőfőigyelőség.

IV.		V.		VI.		Összesen		holdan- kénti átlag
o s z t á l y								
terület	fatermés	terület	fatermés	terület	fatermés	terület	fatermés	
hold	tömköbm.	hold	tömköbm.	hold	tömköbm.	hold	tömköbm.	
17137	25705	7711	7711	.	.	28561	40842	1.43
6633	7960	2589	2071	6471	2588	16178	13395	0.82
23770	33665	10300	9782	6471	2588	44739	54237	1.21
260074	364104	90550	72440	10135	2027	497554	712161	1.43
4158	4990	7623	6098	11319	4528	23100	15616	0.67
264232	369094	98173	78538	21454	6555	520654	727777	1.39
.	.	.	.	1205	362	1205	362	0.30
8106	16212	12874	15449	26702	10681	47682	42342	0.88
8106	16212	12874	15449	27907	11043	48887	42704	0.87
6	12	57	68	209	84	272	164	0.60
.
705	1410	1119	1343	2322	929	4146	3682	0.88
705	1410	1119	1343	2322	929	4146	3682	0.88
173076	398075	50349	70489	28322	11329	314684	681291	2.16
.
173076	398075	50349	70489	28322	11329	314684	681291	2.16
3520	8096	1024	1433	576	230	6400	13855	2.16
.
3520	8096	1024	1433	576	230	6400	13855	2.16
.	100	240	2.40
473415	826564	173896	177102	87261	32758	939882	1523950	1.62
.

Máramaros-szigeti kir. erdőfelügyelőség.

összes erdősegeinek fatermése fánem,

Fánem	Üzem mód	I.		II.		III.	
		t e r m ő h e l y i					
		terület	fatermés	terület	fatermés	terület	fatermés
		hold	tömköbm.	hold	tömköbm.	hold	tömköbm.
Kocsányos- és kocsánytalan	szálerdő	1754	3508
	középerdő
	sarjerdő	409	654
	Összesen	2163	4162
Bakk (95%) és gyertyán (5%)	szálerdő	6938	13876
	középerdő
	sarjerdő
	Összesen	6938	13876
Nyír	szálerdő
	középerdő
	sarjerdő	22	61
	Összesen	22	61
Fűz- és nyárfa	sarjerdő
Éger	szálerdő
	középerdő
	sarjerdő	25	70
	Összesen	25	70
	Főösszeg	9148	18169

vármegye

üzemmód és termőhely szerint.

Máramaros-szigeti kir. erdőfelügyelőség.

IV		V.		VI.		Összesen		holdan- kénti átlag
o s z t á l y								
terület	fatermés	terület	fatermés	terület	fatermés	terület	fatermés	
hold	tömköbm.	hold	tömköbm.	hold	tömköbm.	hold	tömköbm.	
10605	15907	1483	1483	15	7	13857	20905	1.51
2525	3030	2935	2348	956	382	6825	6414	0.94
13130	18937	4418	3831	971	389	20682	27319	1.32
13866	19412	1968	1574	64	13	22836	34875	1.52
28	33	2058	1646	772	309	2858	1988	0.69
13894	19445	4026	3220	836	322	25694	36863	1.43
.
.	.	.	.	408	163	430	224	0.52
.	.	.	.	408	163	430	224	0.52
.	.	.	.	80	32	80	32	0.40
.
.	.	.	.	480	192	505	262	0.52
.	.	.	.	480	192	505	262	0.52
27024	38382	8444	7051	2775	1098	47391	64700	1.36

Debreczeni kir. erdőfelügyelőség.

összes erdősegeinek fatermése fanem,

Fanem	Üzem mód	I.		II.		III.	
		t e r m ő h e l y i					
		terület	fatermés	terület	fatermés	terület	fatermés
		hold	tömköbm.	hold	tömköbm.	hold	tömköbm.
Kocsányos- és kocsánytalan tölgy	szálerdő . . .	17	51	2382	5955	.	.
	középerdő
	sarjerdő . . .	49	118	99	198	3548	5677
	Összesen .	66	169	2481	6153	3548	5677
Fűz- és nyárfa	sarjerdő	202	727	90	252
Kőris, szil és juhar	szálerdő
	sarjerdő . . .	56	134	.	.	31	50
	Összesen .	56	134	.	.	31	50
Akác	sarjerdő . . .	105	252	133	266	283	453
	Főösszeg .	227	555	2816	7146	3952	6432

vármegye

üzemmód és termőhely szerint.

Debreceni kir. erdőfelterjesztés.

IV.		V.		VI.		Összesen		holdan- kénti átlag
o s z t á l y								
terület	fatermés	terület	fatermés	terület	fatermés	terület	fatermés	
hold	tömköbm.	hold	tömköbm.	hold	tömköbm.	hold	tömköbm.	
.	2399	6006	2.50
9241	11089	11705	9364	.	.	24642	26446	1.07
9241	11089	11705	9364	.	.	27041	32452	1.20
188	376	215	258	.	.	695	1613	2.32
93	112	180	296	1.64
93	112	180	296	1.64
226	271	6	5	.	.	753	1247	1.66
9748	11848	11926	9627	.	.	28669	35608	1.24

Debreczeni kir. erdőfelügyelőség.

összes erdősegeinek fatermése fanem,

Fanem	Üzem mód	I.		II.		III.	
		t e r m ő h e l y i					
		terület	fatermés	terület	fatermés	terület	fatermés
		hold	tömköbm.	hold	tömköbm.	hold	tömköbm.
Kocsányos- és kocsánytalan tölgy	szálerdő . . .	45	135	834	2085	900	1800
	középerdő
	sarjerdő . . .	253	607	3295	6590	7604	12166
	Összesen .	298	742	4129	8675	8504	13966
Bükk	szálerdő
	középerdő
	sarjerdő	68	136	74	118
	Összesen .	.	.	68	136	74	118
Nyír	szálerdő
	középerdő
	sarjerdő	4	14	104	291
	Összesen .	.	.	4	14	104	291
Fűz- és nyárfa	sarjerdő	1071	3856	1977	5536
Kőris, szil és juhar	szálerdő
	sarjerdő	23	46	30	48
	Összesen .	.	.	23	46	30	48
Akác	sarjerdő . . .	51	122	205	410	563	901
Erdei és feketefenyő	szálerdő	19	46
	középerdő
	Összesen	19	46
	Főösszeg .	349	846	5500	13137	11271	20906

vármegye

üzem mód és termőhely szerint.

Debreczeni kir. erdőfelügyelőség.

IV.		V.		VI.		Összesen		holdan- kénti átlag
o s z t á l y								
terület	fatermés	terület	fatermés	terület	fatermés	terület	fatermés	
hold	tömköbm.	hold	tömköbm.	hold	tömköbm.	hold	tömköbm.	
4042	6063	2587	2587	.	.	8408	12670	1.50
.
10138	12166	4055	3244	.	.	25345	34773	1.37
14180	18229	6642	5831	.	.	33753	47443	1.41
.
.	142	254	1.79
.	142	254	1.79
.
50	100	22	26	.	.	180	431	2.39
50	100	22	26	.	.	180	431	2.39
700	1400	371	445	.	.	4119	11237	2.73
.
.	53	94	1.77
.	53	94	1.77
615	738	1127	902	.	.	2561	3073	1.20
.	19	46	2.40
.
.	19	46	2.40
15545	20467	8162	7204	.	.	40827	62578	1.53

Debreczeni kir. erdőfelügyelőség.

összes erdősegeinek fatermése fanem,

Fanem	Üzem mód	I.		II.		III.	
		t e r m ő h e l y i					
		terület	fatermés	terület	fatermés	terület	fatermés
		hold	tönköbm.	hold	tönköbm.	hold	tönköbm.
Kocsányos- és kocsánytalan tölgy	szálerdő	316	790	26023	52046
	középerdő
	sarjerdő	1670	3340	9841	15746
	Összesen .	.	.	1986	4130	35864	67792
Csertölgy	szálerdő	1310	2620
	sarjerdő	145	232
	Összesen	1455	2852
Bükk (97%) és gyertyán 3%)	szálerdő	1822	4737	59212	118124
	középerdő
	sarjerdő	240	480	360	576
	Összesen .	.	.	2062	5217	59572	119000
Nyír	szálerdő
	középerdő
	sarjerdő
	Összesen
Fűz- és nyárfa	sarjerdő	25	90	566	1585
Éger	szálerdő
	középerdő
	sarjerdő
	Összesen
Kőris, szil és juhar	szálerdő
	sarjerdő
	Összesen
	Főösszeg .	.	.	4073	9437	97457	191229

vármegye

üzemmód és termőhely szerint.

Debreczeni kir. erdőfelügyelőség.

IV.		V.		VI.		Összesen		holdan- kénti átlag
o s z t á l y								
terület	fatermés	terület	fatermés	terület	fatermés	terület	fatermés	
hold	tömköbm.	hold	tömköbm.	hold	tömköbm.	hold	tömköbm.	
50385	75577	11780	11780	.	.	88504	140193	1.58
24118	28942	18628	14902	557	223	54814	63153	1.15
74503	104519	30408	26682	557	223	143318	203346	1.42
8060	12090	620	620	.	.	9990	15330	1.53
3135	3762	1543	1234	.	.	4823	5228	1.08
11195	15852	2163	1854	.	.	14813	20558	1.36
28240	39536	1822	1457	.	.	91096	164154	1.80
1038	1245	1678	1342	678	271	3994	3914	0.98
29278	40781	3500	2799	678	271	95090	168068	1.77
.
30	60	890	1068	91	36	1011	1164	1.15
30	60	890	1068	91	36	1011	1164	1.15
378	756	290	348	.	.	1259	2779	2.21
.
34	68	1003	1204	103	41	1140	1313	1.15
34	68	1003	1204	103	41	1140	1313	1.15
.	.	614	491	.	.	614	491	0.80
.	.	614	491	.	.	614	491	0.80
115418	162036	38868	34446	1429	571	257245	397719	1.55

Nagyváradi kir. erdőfelügyelőség.

összes erdősegeinek fatermése fanem,

Fanem	Üzem mód	I.		II.		III.	
		t e r m ő h e l y i					
		terület	fatermés	terület	fatermés	terület	fatermés
		hold	tönköföm.	hold	tönköföm.	hold	tönköföm.
Kocsányos- és kocsánytalan tölgy	szálerdő
	középerdő
	sarjerdő . . .	1466	3518	1173	2346	2200	3520
	Összesen .	1466	3518	1173	2346	2200	3520
Fűz- és nyárfa	sarjerdő . .	62	273	504	1814	422	1182
Kőris, szil és juhar	szálerdő
	sarjerdő . . .	27	65	38	76	159	254
	Összesen .	27	65	38	76	159	254
Akác	sarjerdő . . .	699	1678	195	390	252	403
	Főösszeg .	2254	5534	1910	4626	3033	5359

Nagyváradi kir. erdőfelügyelőség.

összes erdősegeinek fatermése fanem,

Fanem	Üzem mód	I.		II.		III.	
		t e r m ő h e l y i					
		terület	fatermés	terület	fatermés	terület	fatermés
		hold	tömköbm.	hold	tömköbm.	hold	tömköbm.
Kocsányos- és kocsánytalan tölgy	szálerdő	7451	18627	28974	57948
	középerdő
	sarjerdő . . .	2073	4975	12731	25462	21440	34304
	Összesen .	2073	4975	20182	44089	50414	92252
Csertölgy	szálerdő	1533	3832	36410	72820
	sarjerdő . . .	17	41	1695	3390	8986	14378
	Összesen .	17	41	3228	7222	45396	87198
Bükk (90%) és gyertyán (10%)	szálerdő	284	738	36855	73710
	középerdő
	sarjerdő	88	176	4652	7443
	Összesen .	.	.	372	914	41507	81153
Fűz- és nyárfa	sarjerdő . . .	21	92	243	875	.	.
Éger	szálerdő
	középerdő
	sarjerdő	84	302	24	67
	Összesen .	.	.	84	302	24	67
Kőris, szil és juhar	szálerdő	44	110	73	146
	sarjerdő . . .	558	1339
	Összesen .	558	1339	44	110	73	146
Akác	sarjerdő . . .	57	137	29	58	2	3
Luczfenyő	szálerdő
	középerdő
	Összesen
Jegenyefenyő	szálerdő
	középerdő
	Összesen
	Főösszeg .	2726	6584	24182	53570	137416	260819

vármegye

üzemmód és termőhely szerint.

Nagygyárai kir. erdőfelügyelőség.

IV.		V.		VI.		Összesen		holdtan- kénti Átlag
o s z t á l y								
terület	fatermés	terület	fatermés	terület	fatermés	terület	fatermés	
hold	tömköbm.	hold	tömköbm.	hold	tömköbm.	hold	tömköbm.	
33941	50911	12418	12418	.	.	82784	139904	1,69
13783	16540	1021	817	.	.	51048	82098	1,61
47724	67451	13439	13235	.	.	133832	222002	1,66
18344	27516	4335	4335	.	.	60622	108503	1,79
5765	6918	492	394	.	.	16955	25121	1,48
24109	34134	4827	4729	.	.	77577	133624	1,72
134663	188528	90721	72577	20979	4196	283502	339749	1,20
3687	4424	351	281	.	.	8778	12324	1,40
138350	192952	91072	72858	20979	4196	292280	352073	1,20
.	264	967	3,66
.
58	116	98	118	.	.	264	603	2,29
58	116	98	118	.	.	264	603	2,29
.	117	256	2,18
.	558	1339	2,40
.	675	1595	2,36
.	88	198	2,25
7820	17986	4029	5641	.	.	11849	23627	2,00
7820	17986	4029	5641	.	.	11849	23627	2,00
1959	4506	401	561	.	.	2360	5067	2,15
1959	4506	401	561	.	.	2360	5067	2,15
220020	317445	113866	97142	20979	4196	519189	739756	1,42

Naggyórádi kir. erdőfelügyelőség.

összes erdősegeinek fatermése fanem,

Fanem	Üzem mód	I.		II.		III.	
		t e r m ő h e l y i					
		terület	fatermés	terület	fatermés	terület	fatermés
		hold	tömköbm.	hold	tömköbm.	hold	tömköbm.
Kocsányos- és kocsánytalan tölgy	szálerdő	11330	22660
	középerdő
	sarjerdő	9500	15200
	Összesen	20830	37860
Csertölgy	szálerdő	5414	10828
	sarjerdő	8630	13808
	Összesen	14044	24636
Bükk (91%) és gyertyán (9%)	szálerdő	30848	61696
	középerdő
	sarjerdő	3590	5744
	Összesen	34438	67440
Nyír	szálerdő
	középerdő
	sarjerdő
	Összesen
Fűz- és nyárfa	sarjerdő	267	748
Éger	szálerdő
	középerdő
	sarjerdő
	Összesen
Kőris, szil és juhar	szálerdő
	sarjerdő
	Összesen
	Főösszeg	69579	130684

vármegye

üzemmód és termőhely szerint.

Naggyáradai kir. erdőfelügyelőség.

IV		V.		VI.		Összesen		holdan- ként átlag
o s z t á l y								
terület	fatermés	terület	fatermés	terület	fatermés	terület	fatermés	
hold	tömköbm.	hold	tömköbm.	hold	tömköbm.	hold	tömköbm.	
14616	21924	256	256	.	.	26202	44840	1.71
22345	26814	1010	808	153	61	33008	42883	1.29
36961	48738	1266	1064	153	61	59210	87723	1.48
11022	16533	498	498	.	.	16934	27859	1.64
19343	23212	1785	1428	.	.	29758	38448	1.29
30365	39745	2283	1926	.	.	46692	66307	1.42
22232	31125	106	85	.	.	53186	92906	1.74
18434	22121	1437	1150	479	192	23940	29207	1.22
40666	53246	1543	1235	479	192	77126	122113	1.58
119	155	119	155	1.30
829	1658	373	448	.	.	1202	2106	1.75
948	1813	373	448	.	.	1321	2261	1.71
.	.	104	125	.	.	371	873	2.35
.
262	524	118	142	.	.	380	666	1.75
262	524	118	142	.	.	380	666	1.75
.
212	254	212	254	1.19
212	254	212	254	1.19
109414	144320	5687	4940	632	253	185312	280197	1.51

Besztercze-Naszód

Kolozsvári kir. erdőfelügyelőség.

összes erdősegeinek fatermése fannem,

Fannem	Üzem mód	I.		II.		III.	
		t e r m ő h e l y i					
		terület	fatermés	terület	fatermés	terület	fatermés
		hold	tömköbm.	hold	tömköbm.	hold	tömköbm.
Kocsányos és kocsánytalan tölgy	szálerdő	612	1530	4717	9434
	középerdő
	sarjerdő	6813	13626	3736	5978
	Összesen	7425	15156	8453	15412
Bükk (79%) és gyertyán (21%)	szálerdő	2500	6500	21669	43338
	középerdő
	sarjerdő	7080	14160	13416	21465
	Összesen	9580	20660	35085	64803
Nyír	szálerdő
	középerdő
	sarjerdő	1423	3984
	Összesen	1423	3984
Éger	szálerdő
	középerdő
	sarjerdő	353	988
	Összesen	353	988
Lucfenyő	szálerdő	7079	29023	26902	86086
	középerdő
	Összesen	7079	29023	26902	86086
Jegenyefenyő	szálerdő	2000	8200	7600	24320
	középerdő
	Összesen	2000	8200	7600	24320
	Főösszeg	26084	73039	79816	195593

vármegye

üzemmód és termőhely szerint.

Kötozavári kir. erdőfelügyelőség.

IV.		V.		VI.		Összesen		holdan- ként átlag
o s z t á l y								
terület	fatermés	terület	fatermés	terület	fatermés	terület	fatermés	
hold	tömköbm.	hold	tömköbm.	hold	tömköbm.	hold	tömköbm.	
3407	5110	8736	16074	1.83
439	526	10988	20130	1.83
3846	5636	19724	36204	1.83
50839	71175	8335	6668	.	.	83343	127681	1.53
13042	15650	3727	2981	.	.	37265	54256	1.45
63881	86825	12062	9649	.	.	120608	181937	1.50
.
158	316	1581	4300	2.72
158	316	1581	4300	2.72
.
39	78	392	1066	2.72
39	78	392	1066	2.72
48140	110722	59467	83253	.	.	141588	309084	2.18
.
48140	110722	59467	83253	.	.	141588	309084	2.18
13600	31280	16800	23520	.	.	40000	87320	2.18
.
13600	31280	16800	23520	.	.	40000	87320	2.18
129664	234857	88329	116422	.	.	323893	619911	1.91

Kolozsvári kir. erdőfelügyelőség.

összes erdősegeinek fatermése fanem,

Fanem	Üzem mód	I.		II.		III.	
		t e r m ő h e l y i					
		terület	fatermés	terület	fatermés	terület	fatermés
		hold	tömköbm.	hold	tömköbm.	hold	tömköbm.
Kocsányos- és kocsánytalan tölgy	szálerdő	3130	7825	7565	15130
	középerdő
	sarjerdő	12362	24724	29464	47142
	Összesen .	.	.	15492	32549	37029	62272
Csertölgy	szálerdő	1135	2838	5526	11052
	sarjerdő	7243	14486	11469	18350
	Összesen .	.	.	8378	17324	16995	29402
Bukk (61%) és gyertyán (39%)	szálerdő	1032	2683	7391	14782
	középerdő
	sarjerdő	3389	6778	21074	33718
	Összesen .	.	.	4421	9461	28465	48500
Nyír	szálerdő
	középerdő
	sarjerdő	1068	3845	7175	20090
	Összesen .	.	.	1068	3845	7175	20090
Fűz- és nyárfa	sarjerdő
Akác	sarjerdő	16	26
Luczfenyő	szálerdő	32667	104534
	középerdő
	Összesen	32667	104534
	Főösszeg .	.	.	29359	63179	122347	264824

vármegye

üzemmód és termőhely szerint.

Kolozsvári kir. erdőfelügyelőség.

IV		V.		VI.		Összesen		holdan- kénti átlag
o s z t á l y								
terület	fatermés	terület	fatermés	terület	fatermés	terület	fatermés	
hold	tömköbm.	hold	tömköbm.	hold	tömköbm.	hold	tömköbm.	
2348	3522	13043	26477	2,02
6889	8267	148	118	.	.	48863	80251	1,64
9237	11789	148	118	.	.	61906	106728	1,72
2191	3287	8852	17177	1,94
1409	1691	20121	34527	1,71
3600	4978	28973	51704	1,78
7391	10347	1375	1100	.	.	17189	28912	1,68
16718	20062	4934	3947	.	.	46115	64505	1,40
24109	30409	6309	5047	.	.	63304	93417	1,47
.
5038	10076	1985	2382	.	.	15266	36393	2,38
5038	10076	1985	2382	.	.	15266	36393	2,38
.	.	882	1058	.	.	882	1058	1,19
.	16	26	1,56
53454	122944	12869	18017	.	.	98990	245495	2,48
.
53454	122944	12869	18017	.	.	98990	245495	2,48
95438	180196	22193	26622	.	.	269337	534821	1,99

Szolnok-Doboka

Kolozsvári kir. erdőfelügyelőség.

összes erdősegeinek fatermése faniem,

Faniem	Üzem mód	I.		II.		III.	
		t e r m ő h e l y i					
		terület	fatermés	terület	fatermés	terület	fatermés
		hold	tönkfőbm.	hold	tönkfőbm.	hold	tönkfőbm.
Kocsányos- és kocsánytalan tölgy	szálerdő	1478	3695	12000	24000
	középerdő
	sarjerdő	7028	14056	27671	44274
	Összesen	8506	17751	39671	68274
Csertölgy	szálerdő	623	1558	3432	6864
	sarjerdő	1538	3076	8590	13744
	Összesen	2161	4634	12022	20608
Bükk (65%) és gyertyán (35%)	szálerdő	2361	6139	54296	108592
	középerdő
	sarjerdő	4927	9854	55015	88024
	Összesen	7288	15993	109311	196616
Nyír	szálerdő
	középerdő
	sarjerdő	122	439	5308	14863
Összesen	122	439	5308	14863	
Füz- és nyárfa	sarjerdő	86	309	32	90
Éger	szálerdő
	középerdő
	sarjerdő	30	108	1320	3696
Összesen	30	108	1320	3696	
Luczfenyő	szálerdő	1073	3434
	középerdő
	Összesen	1073	3434
	Főösszeg	18193	39234	168737	307581

vármegye

üzemmód és termőhely szerint.

Kolozsvári kir. erdőfelfüggetlenség.

IV.		V.		VI.		Összesen		holdan- kénti átlag
o s z t á l y								
terület	fatermés	terület	fatermés	terület	fatermés	terület	fatermés	
hold	tömköbm.	hold	tömköbm.	hold	tömköbm.	hold	tömköbm.	
4800	7200	193	193	.	.	18471	35088	1.89
9224	11069	43923	69399	1.57
14024	18269	193	193	.	.	62394	104487	1.67
462	693	4517	9115	2.05
2436	2923	257	206	.	.	12821	19949	1.56
2898	3616	257	206	.	.	17338	29064	1.64
13377	18728	8656	6925	.	.	78690	140384	1.78
19706	23647	2464	1972	.	.	82112	123497	1.50
33083	42375	11120	8897	.	.	160802	263881	1.64
.
671	1342	6101	16644	2.72
671	1342	6101	16644	2.72
.	118	399	3.38
.
167	334	1517	4138	2.72
167	334	1517	4138	2.72
1750	4025	2823	7459	2.64
.
1750	4025	2823	7459	2.64
52593	69961	11570	9296	.	.	251093	426072	1.69

Marosvásárhelyi kir. erdőfelügyelőség.

összes erdősegeinek fatermése fanem,

Fanem	Üzem mód	I.		II.		III.	
		t e r m ő h e l y i					
		terület	fatermés	terület	fatermés	terület	fatermés
		hold	tőmőkőbm.	hold	tőmőkőbm.	hold	tőmőkőbm.
Kocsányos- és kocsánytalan tölgy	szálerdő	640	1280
	középerdő
	sarjerdő	45	72
	Összesen	685	1352
Bukk (89%) és gyertyán (11%)	szálerdő	7402	14804
	középerdő
	sarjerdő	637	1019
	Összesen	8039	15823
Nyír	szálerdő
	középerdő
	sarjerdő	551	1543
	Összesen	551	1543
Fűz- és nyárfa	sarjerdő
Luczfenyő	szálerdő	46549	148957
	középerdő
	Összesen	46549	148957
Jegenyefenyő	szálerdő	2756	8819
	középerdő
	Összesen	2756	8819
Erdei és feketefenyő	szálerdő	136	326
	középerdő
	Összesen	136	326
	Főösszeg	58716	176820

vármegye

üzemmód és termőhely szerint.

Marosvásárhelyi kir. erdőfelügyelőség.

IV.		V.		VI.		Összesen		holdan- kénti átlag
o s z t á l y								
terület	fatermés	terület	fatermés	terület	fatermés	terület	fatermés	
hold	tömköbm.	hold	tömköbm.	hold	tömköbm.	hold	tömköbm.	
324	486	964	1766	1.83
656	787	63	50	.	.	764	909	1.19
980	1273	63	50	.	.	1728	2675	1.55
25092	35129	32494	49933	1.53
3513	4216	4150	5235	1.26
28605	39345	36644	55168	1.51
.
4464	8928	350	420	.	.	5365	10891	2.03
4464	8928	350	420	.	.	5365	10891	2.03
200	400	7	8	.	.	207	408	1.97
207884	478133	83370	116718	.	.	337803	743808	2.20
207884	478133	83370	116718	.	.	337803	743808	2.20
12308	28309	4936	6910	.	.	20000	44038	2.20
.
12308	28309	4936	6910	.	.	20000	44038	2.20
.	.	222	266	.	.	358	592	1.65
.
.	.	222	266	.	.	358	592	1.65
254441	556388	88948	124372	.	.	402105	857580	2.13

Marosvásárhelyi kir. erdőfelügyelőség.

összes erdősejteknek fatermése fanem,

Fanem	Üzem mód	I.		II.		III.	
		t e r m ő h e l y i					
		terület	fatermés	terület	fatermés	terület	fatermés
		hold	tömköbm.	hold	tömköbm.	hold	tömköbm.
Kocsányos- és kocsánytalan tölgy	szálerdő	9960	24900	10383	20766
	középerdő
	sarjerdő	1570	3140	5103	8165
	Összesen	11530	28040	15486	28931
Bükk (73%) és gyertyán (27%)	szálerdő	10	26	55474	110948
	középerdő
	sarjerdő	1355	2710	23380	37408
	Összesen	1365	2736	78854	148356
Fűz- és nyárfa	sarjerdő	44	158	507	1420
Luczfenyő	szálerdő	10871	44571	50730	162336
	középerdő
	Összesen	10871	44571	50730	162336
	Főösszeg	23810	75505	145577	341043

vármegye

üzemmód és termőhely szerint.

Marosvásárhelyi kir. erdőfelügyelőség.

IV.		V.		VI.		Összesen		holdan- kénti átlag
o s z t á l y								
terület	fatermés	terület	fatermés	terület	fatermés	terület	fatermés	
hold	tömköbm.	hold	tömköbm.	hold	tömköbm.	hold	tömköbm.	
848	1272	21191	46938	2,21
1021	1225	157	125	.	.	7851	12655	1,61
1869	2497	157	125	.	.	29042	59593	2,05
42975	60165	1459	1167	.	.	99918	172306	1,72
9148	10978	33883	51096	1,50
52123	71143	1459	1167	.	.	133801	223402	1,67
.	551	1578	2,86
119578	275029	181179	481936	2,66
119578	275029	181179	481936	2,66
173570	348669	1616	1292	.	.	344573	766509	2,22

Udvarhely

Marosvásárhelyi kir. erdőfeligység.

összes erdősegeinek fatermése fánem,

Fánem	Üzem mód	I.		II.		III.	
		t e r m ő h e l y i					
		terület	fatermés	terület	fatermés	terület	fatermés
		hold	tömköbm.	hold	tömköbm.	hold	tömköbm.
Kocsányos- és kocsánytalan tölgy	szálerdő	8144	16288
	középerdő
	sarjerdő	31	62	7790	12464
	Összesen	31	62	15934	28752
Bukk (67%) és gyertyán (33%)	szálerdő	37775	75550
	középerdő
	sarjerdő	1529	3058	31112	49779
	Összesen	1529	3058	68887	125329
Nyír	szálerdő
	középerdő
	sarjerdő	7	25	1777	4975
	Összesen	7	25	1777	4975
Fűz- és nyárfa	sarjerdő	22	79	53	148
Luczfenyő	szálerdő	7152	22886
	középerdő
	Összesen	7152	22886
Jegenyefenyő	szálerdő	1560	4992
	középerdő
	Összesen	1560	4992
	Főösszeg	1589	3224	95363	187082

vármegye

üzemmód és termőhely szerint.

Marosvásárhelyi kir. erdőfelügyelőség.

IV.		V.		VI.		Összesen		holdan- kénti átlag
o s z t á l y								
terület	fatermés	terület	fatermés	terület	fatermés	terület	fatermés	
hold	tömköbm.	hold	tömköbm.	hold	tömköbm.	hold	tömköbm.	
5027	7540	33	33	.	.	13204	23861	1.81
.
6449	7739	14270	20265	1.42
11476	15279	33	33	.	.	27474	44126	1.61
40922	57291	78697	132841	1.69
24382	29258	12	9	.	.	57035	82104	1.43
65304	86549	12	9	.	.	135732	214945	1.58
.
6136	12272	5462	6554	.	.	13382	23826	1.78
6136	12272	5462	6554	.	.	13382	23826	1.78
.	75	227	3.02
19532	44924	825	1155	.	.	27509	68965	2.51
.
19532	44924	825	1155	.	.	27509	68965	2.51
4260	9798	180	252	.	.	6000	15042	2.51
.
4260	9798	180	252	.	.	6000	15042	2.51
106708	168822	6512	8003	.	.	210172	367131	1.74

Brassói kir. erdőfelügyelőség.

összes erdőségeinek fatermése fanem,

Fanem	Üzem mód	I.		II.		III.	
		t e r m ő h e l y i					
		terület	fatermés	terület	fatermés	terület	fatermés
		hold	tőnköbm.	hold	tőnköbm.	hold	tőnköbm.
Kocsányos- és kocsánytalan tölgy	szálerdő	270	675	8217	16434
	középerdő
	sarjerdő	179	286
	Összesen .	.	.	270	675	8396	16720
Bükk	szálerdő	736	1914	41252	82504
	középerdő
	sarjerdő	3042	4868
	Összesen .	.	.	736	1914	44294	87372
Nyír	szálerdő	105	242	695	1251
	középerdő
	sarjerdő	428	1198
	Összesen .	.	.	105	242	1123	2449
Luzfenyő	szálerdő	275	1128	13746	43987
	középerdő
	Összesen .	.	.	275	1128	13746	43987
	Főösszeg .	.	.	1386	3959	67559	150528

vármegye

üzemmód és termőhely szerint.

Brassói kir. erdőfelügyelőség.

IV.		V.		VI.		Összesen		holdan- kénti átlag
o s z t á l y								
terület	fatermés	terület	fatermés	terület	fatermés	terület	fatermés	
hold	tömköbm.	hold	tömköbm.	hold	tömköbm.	hold	tömköbm.	
4984	7476	13471	24585	1.82
.
871	1045	1050	1331	1.26
.
5855	8521	14521	25916	1.78
.
20677	28948	277	222	.	.	62942	113588	1.80
.
623	747	3665	5615	1.53
.
21300	29695	277	222	.	.	66607	119203	1.79
.
152	198	952	1691	1.77
.
.	428	1198	2.80
.
152	198	1380	2889	2.09
.
12647	29088	825	1155	.	.	27493	75358	2.74
.
12647	29088	825	1155	.	.	27493	75358	2.74
.
39954	67502	1102	1377	.	.	110001	223366	2.03
.

Brassói kir. erdőfeltergelyeléség.

összes erdősegeinek fatermése fanem,

Fanem	Üzem mód	I.		II.		III.	
		t e r m ő h e l y i					
		terület	fatermés	terület	fatermés	terület	fatermés
		hold	tömköbm.	hold	tömköbm.	hold	tömköbm.
Kocsányos- és kocsánytalan tölgy	szálerdő	3380	8450	2351	4702
	középerdő
	sarjerdő	908	1816	799	1278
	Összesen .	.	.	4288	10266	3150	5980
Bükk (78%) és gyertyán (22%)	szálerdő	4246	11040	40034	80068
	középerdő
	sarjerdő	21192	42384	29980	47968
	Összesen .	.	.	25438	53424	70014	128036
Nyír	szálerdő	2330	4194
	középerdő
	sarjerdő
	Összesen	2330	4194
Fűz- és nyárfa	sarjerdő	102	367	277	776
Luczfenyő	szálerdő	227	931	14141	45251
	középerdő
	Összesen .	.	.	227	931	14141	45251
Erdei és feketefenyő	szálerdő
	középerdő
	Összesen
	Főösszeg .	.	.	30055	64988	89912	184237

vármegye

üzemmód és termőhely szerint.

Brassói kir. erdőfelügyelőség.

IV.		V.		VI.		Összesen		holdan- kénti átlag
o s z t á l y								
terület	fatermés	terület	fatermés	terület	fatermés	terület	fatermés	
hold	tömköbm.	hold	tömköbm.	hold	tömköbm.	hold	tömköbm.	
1617	2426	7348	15578	2.12
454	545	2161	3639	1.68
2071	2971	9509	19217	2.02
15771	22079	607	486	.	.	60658	113673	1.87
516	620	51688	90972	1.76
16287	22699	607	486	.	.	112346	201645	1.83
1201	1561	3531	5755	1.63
1859	3718	381	457	.	.	2240	4175	1.86
3060	5279	381	457	.	.	5771	9930	1.72
.	379	1143	3.01
16232	37334	6663	9328	.	.	37263	92844	2.49
16232	37334	6663	9328	.	.	37263	92844	2.49
3511	6320	3511	6320	1.80
3511	6320	3511	6320	1.80
41161	74603	7651	10271	.	.	168779	334099	1.98

Háromszék

Brassói kir. erdőfelüggetléség.

összes erdősegeinek fatermése fanem,

Fanem	Üzem mód	I.		II.		III.	
		t e r m ő h e l y i					
		terület	fatermés	terület	fatermés	terület	fatermés
		hold	tömköbm.	hold	tömköbm.	hold	tömköbm.
Kocsányos- és kocsánytalan tölgy	szálerdő	940	2350	6973	13946
	középerdő
	sarjerdő	4055	8110	19089	30542
	Összesen .	.	.	4995	10460	26062	44488
Bükk (90%) és gyertyán (10%)	szálerdő	43148	86296
	középerdő
	sarjerdő	38385	61416
	Összesen	81533	147712
Nyír	szálerdő
	középerdő
	sarjerdő	17	61	14471	40519
	Összesen .	.	.	17	61	14471	40519
Luczfenyő	szálerdő	4135	13232
	középerdő
	Összesen	4135	13232
Erdei és feketefenyő	szálerdő	15	36
	középerdő
	Összesen	15	36
	Főösszeg .	.	.	5012	10521	126216	245987

vármegye

üzemmód és termőhely szerint.

Brassói kőr. erdőfelügyelőség.

IV.		V.		VI		Összesen		holdan- kénti átlag
o s z t á l y								
terület	fatermés	terület	fatermés	terület	fatermés	terület	fatermés	
hold	tömköbm.	hold	tömköbm.	hold	tömköbm.	hold	tömköbm.	
6554	9831	14467	26127	1.80
14919	17903	191	153	.	.	38254	56708	1.48
21473	27734	191	153	.	.	52721	82835	1.57
109404	153166	9050	7240	.	.	161602	246702	1.53
49096	58915	1786	1428	.	.	89267	121759	1.36
158500	212081	10836	8668	.	.	250869	368461	1.47
2600	3380	2600	3380	1.30
24841	49682	2689	3227	.	.	42018	93489	2.22
27441	53062	2689	3227	.	.	44618	96869	2.17
69341	159484	369	517	.	.	73845	173233	2.35
69341	159484	369	517	.	.	73845	173233	2.35
.	15	36	2.40
.	15	36	2.40
276755	452361	14085	12565	.	.	422068	721434	1.71

Nagy-Küküllő

Brassói kir. erdőfelügyelőség.

összes erdősegeinek fatermése fanem,

Fanem	Üzem mód	I.		II.		III.	
		t e r m ő h e l y i					
		terület	fatermés	terület	fatermés	terület	fatermés
		hold	tömköbm.	hold	tömköbm.	hold	tömköbm.
Kocsányos- és kocsánytalan tölgy	szálerdő	3677	9193	38874	77748
	középerdő
	sarjerdő	1977	3954	13638	21821
	Összesen .	.	.	5654	13147	52512	99569
Bükk (75%) és gyertyán (25%)	szálerdő	1690	4394	25352	50704
	középerdő
	sarjerdő	6166	12332	43161	69058
	Összesen .	.	.	7856	16726	68513	119762
Nyír	szálerdő	22	40
	középerdő
	sarjerdő . . .	153	673	701	2524	241	675
	Összesen .	153	673	701	2524	263	715
Fűz- és nyárfa	sarjerdő . .	69	304	1027	3697	291	815
Éger	szálerdő
	középerdő
	sarjerdő	6774	18967
	Összesen	6774	18967
Kőris, szil és juhar	szálerdő
	sarjerdő	87	174	.	.
	Összesen .	.	.	87	174	.	.
Akác	sarjerdő . . .	11	26	100	200	104	166
	Főösszeg .	233	1003	15425	36468	128457	239994

vármegye.

üzemmód és termőhely szerint.

Brassói kir. erdőfelügyelőség.

IV		V.		VI.		Összesen		holdan- kénti átlag
o s z t á l y								
terület	fatermés	terület	fatermés	terület	fatermés	terület	fatermés	
hold	tömköbm.	hold	tömköbm.	hold	tömköbm.	hold	tömköbm.	
9981	14972	52532	101913	1.94
3360	4032	791	633	.	.	19766	30440	1.54
13341	19004	791	633	.	.	72298	132353	1.83
13098	18337	2113	1690	.	.	42253	75125	1.77
5606	6728	1120	896	.	.	56053	89014	1.59
18704	25065	3233	2586	.	.	98306	164139	1.66
.	22	40	1.80
.	1095	3872	3.53
.	1117	3912	3.53
.	1387	4816	3.47
.
510	1020	7284	19987	2.74
510	1020	7284	19987	2.74
.	87	174	2.00
.	87	174	2.00
2	2	217	394	1.81
32557	45091	4024	3219	.	.	180696	325775	1.80

Nagyszabeni kir erdőfelügyelőség.

összes erdősegeinek fatermése fánem,

Fánem	Üzem mód	I.		II.		III.	
		t e r m ő h e l y i					
		terület	fatermés	terület	fatermés	terület	fatermés
		hold	tömlököbm.	hold	tömlököbm.	hold	tömlököbm.
Kocsányos- és kocsánytalan tölgy	szálerdő	1089	2722	3861	7722
	középerdő
	sarjerdő . . .	552	1325	18778	37556	21539	34462
	Összesen .	552	1325	19867	40278	25400	42184
Bükk (84%) és gyertyán (16%)	szálerdő	1713	4454	13707	27414
	középerdő
	sarjerdő	938	1876	9999	15998
	Összesen .	.	.	2651	6330	23706	43412
Nyír	szálerdő
	középerdő
	sarjerdő . . .	18	79	109	392	1239	3469
	Összesen .	18	79	109	392	1239	3469
Fűz- és nyárfa	sarjerdő . . .	880	3872	491	1768	322	901
Kőris, szil és juhar	szálerdő
	sarjerdő . . .	87	209	51	102	.	.
	Összesen .	87	209	51	102	.	.
Luczfenyő	szálerdő	3185	10192
	középerdő
	Összesen	3185	10192
Erdei és feketefenyő	szálerdő	7	17
	középerdő
	Összesen	7	17
	Főösszeg	1537	5485	23169	48870	53859	100175

vármegye.

üzemmód és termőhely szerint.

Nagyszombeni kir. erdőfelfüggetlőség.

IV.		V.		VI.		Összesen			
o s z t á l y						terület	fatermés		holdan- kénti átlag
terület	fatermés	terület	fatermés	terület	fatermés				
hold	tömköbm.	hold	tömköbm.	hold	tömköbm.				
3366	5049	1386	1386	198	99	9900	16978	1.71	
11046	13255	2762	2210	552	221	55229	89029	1.61	
14412	18304	4148	3596	750	320	65129	106007	1.63	
26272	36781	11422	9138	3998	800	57112	78587	1.38	
11561	13873	5312	4250	3437	1375	31247	37372	1.20	
37833	50654	16734	13388	7435	2175	88359	115959	1.31	
.	
456	912	1822	4852	2.66	
456	912	1822	4852	2.66	
.	1693	6541	3.86	
.	138	311	2.25	
.	138	311	2.25	
1543	3549	199	278	50	20	4977	14039	2.82	
.	
1543	3549	199	278	50	20	4977	14039	2.82	
.	7	17	2.43	
.	
.	7	17	2.43	
54244	73419	21081	17262	8235	2515	162125	247726	1.53	

Nagyszébeni kir. erdőfelügyelőség.

összes erdőseégeinek fatermése fanem,

Fanem	Üzem mód	I.		II.		III.	
		t e r m ő h e l y i					
		terület	fatermés	terület	fatermés	terület	fatermés
		hold	tíneköbm.	hold	tíneköbm.	hold	tíneköbm.
Kocsányos- és kacsánytalan tölgy	szálerdő	163	407	1030	2060
	középerdő
	sarjerdő . . .	59	142	2697	5394	2639	4222
	Összesen .	59	142	2860	5801	3669	6282
Bukk (71%) és gyertyán (29%)	szálerdő	29	75	5519	11038
	középerdő
	sarjerdő . . .	64	154	12250	24500	14450	23120
	Összesen .	64	154	12279	24575	19969	34158
Nyír	szálerdő
	középerdő
	sarjerdő	324	1166	.	.
	Összesen .	.	.	324	1166	.	.
Fűz- és nyárfa	sarjerdő . . .	315	1386	251	904	150	420
Köris, szil és juhar	szálerdő
	sarjerdő . . .	47	113
	Összesen .	47	113
Akác	sarjerdő	24	48	9	14
	Főösszeg .	485	1795	15738	32494	23797	40874

vármegye

üzem mód és termőhely szerint.

Nagyszébeni kir. erdőfelügyelőség.

IV.		V.		VI.		Összesen		holdan- kénti átlag
o s z t á l y								
terület	fatermés	terület	fatermés	terület	fatermés	terület	fatermés	
hold	tömköbm.	hold	tömköbm.	hold	tömköbm.	hold	tömköbm.	
63	95	1256	2562	2.04
469	563	5864	10321	1.76
532	658	7120	12883	1.81
817	1144	6365	12257	1.92
5304	6364	32068	54138	1.69
6121	7508	38433	66395	1.73
.
.	324	1166	3.60
.	324	1166	3.60
.	716	2710	3.78
.
.	47	113	2.40
.	47	113	2.40
3	4	36	66	1.83
6656	8170	46676	83333	1.78

Nagyszebeni kir. erdőfelügyelőség.

összes erdősegeinek fatermése fánem,

Fánem	Üzem mód	I.		II.		III.	
		t e r m ő h e l y i					
		terület	fatermés	terület	fatermés	terület	fatermés
		hold	tömlőhm.	hold	tömlőhm.	hold	tömlőhm.
Kocsányos- és kocsánytalan tölgy	szálerdő	2763	6907	21413	42826
	középerdő
	sarjerdő	5600	11200	13766	22026
	Összesen .	.	.	8363	18107	35179	64852
Bükk (91%) és gyertyán (9%)	szálerdő	1684	4378	34529	69058
	középerdő
	sarjerdő	2250	4500	31497	50395
	Összesen .	.	.	3934	8878	66026	119453
Nyír	szálerdő	14	32	.	.
	középerdő
	sarjerdő	356	1281	9623	26944
	Összesen .	.	.	370	1313	9623	26944
Luczfenyő	szálerdő
	középerdő
	Összesen
Erdei és feketefenyő	szálerdő
	középerdő
	Összesen
	Főösszeg .	.	.	12667	28298	110828	211249

vármegye

üzemmód és termőhely szerint.

Nagyszabeni kir. erdőfelügyelőség.

IV.		V.		VI.		Összesen		holdan- ként átlag
o s z t á l y								
terület	fatermés	terület	fatermés	terület	fatermés	terület	fatermés	
hold	tömköbm.	hold	tömköbm.	hold	tömköbm.	hold	tömköbm.	
7598	11397	2763	2763	.	.	34537	63893	1.85
.
3967	4760	23333	37986	1.63
11565	16157	2763	2763	.	.	57870	101879	1.76
48003	67204	84216	140640	1.67
.
3749	4499	37496	59394	1.58
51752	71703	121712	200034	1.64
.	14	32	2.30
.
7841	15682	17820	43907	2.46
7841	15682	17834	43939	2.46
85543	196749	85543	196749	2.30
.
85543	196749	85543	196749	2.30
439	790	439	790	1.80
.
439	790	439	790	1.80
157140	301081	2763	2763	.	.	283398	543391	1.92

Torda-Aranyos

Nagyszabeni kir. erdőfelügyelőség

összes erdősegeinek fatermése, fanem

Fanem	Üzem mód	I.		II.		III.	
		t e r m ő h e l y i					
		terület	fatermés	terület	fatermés	terület	fatermés
		hold	tőmőkőbm.	hold	tőmőkőbm.	hold	tőmőkőbm.
Kocsányos- és kocsánytalan tölgy	szálerdő	510	1275	1497	2994
	középerdő
	sarjerdő	5538	11076	18692	29907
	Összesen	6048	12351	20189	32901
Bákk (82%) és gyertyán (18%)	szálerdő	153	398	5214	10428
	középerdő
	sarjerdő	1681	3362	13449	21518
	Összesen	1834	3760	18663	31946
Nyír	szálerdő
	középerdő
	sarjerdő	646	2325	8007	22420
	Összesen	646	2325	8007	22420
Fűz- és nyárfa	sarjerdő	1003	3610	885	2478
Éger	szálerdő
	középerdő
	sarjerdő	277	997	3433	9612
	Összesen	277	997	3433	9612
Kőris, szil és juhar	szálerdő	60	156	.	.
	sarjerdő
	Összesen	60	156	.	.
Akác	sarjerdő	
Luczfenyő	szálerdő	560	2296	13444	43020
	középerdő
	Összesen	560	2296	13444	43020
	Főösszeg	10428	25495	64621	142377

vármegye

üzemmód és termőhely szerint.

Nagy-szebeni kir. erdőfelügyelőség.

IV.		V.		VI.		Összesen		holdan- kénti átlag
o s z t á l y								
terület	fatermés	terület	fatermés	terület	fatermés	terület	fatermés	
hold	tömköbm.	hold	tömköbm.	hold	tömköbm.	hold	tömköbm.	
681	1021	715	715	.	.	3403	6005	1.78
8653	10384	1731	1385	.	.	34614	52752	1.52
9334	11405	2446	2100	.	.	38017	58757	1.54
10888	15243	14415	11532	.	.	30670	37601	1.32
11431	13717	7060	5648	.	.	33621	44245	1.32
22319	28960	21475	17180	.	.	64291	81846	1.27
.
4003	8006	258	310	.	.	12914	33061	2.56
4003	8006	258	310	.	.	12914	33061	2.56
39	78	40	48	.	.	1967	6214	3.15
.
1716	3432	111	133	.	.	5537	14174	2.56
1716	3432	111	133	.	.	5537	14174	2.56
.	60	156	2.60
8	10	8	10	1.20
8	10	68	166	2.44
17	20	17	20	1.20
40334	92768	1681	2353	.	.	56019	140437	2.50
40334	92768	1681	2353	.	.	56019	140437	2.50
77770	144679	26011	22124	.	.	178830	334675	1.87
.

Dévai kir. erdőfelügyelőség.

Összes erdősegeinek fatermése fanem,

Fanem	Üzem mód	I.		II.		III.	
		t e r m ő h e l y i					
		terület	fatermés	terület	fatermés	terület	fatermés
		hold	tönkfőbm.	hold	tönkfőbm.	hold	tönkfőbm.
Kocsányos- és kocsánytalan tölgy	szálerdő	6138	15345	47874	95748
	középerdő
	sarjerdő . . .	348	835	1327	2654	3412	5459
	Összesen .	348	835	7465	17999	51286	101207
Csertőlgy	szálerdő	840	2100	22592	45184
	sarjerdő	720	1440	4125	6600
	Összesen .	.	.	1560	3540	26717	51784
Bükk (80%) és gyertyán 20%)	szálerdő	18625	37250
	középerdő
	sarjerdő	521	1042	1407	2252
	Összesen .	.	.	521	1042	20032	39502
Nyír	szálerdő	2	5	93	167
	középerdő
	sarjerdő
	Összesen .	.	.	2	5	93	167
Fűz- és nyárfa	sarjerdő	1313	4727	.	.
Éger	szálerdő	1	4	26	46
	középerdő
	sarjerdő
	Összesen .	.	.	1	4	26	46
Kőris, szil és juhar	szálerdő	818	2045	2518	5036
	sarjerdő	338	676	.	.
	Összesen .	.	.	1156	2721	2518	5036
Ákác	sarjerdő . . .	81	194
	Főösszeg .	429	1029	12018	30038	100672	197742

vármegye

üzemmód és termőhely szerint.

Dévai kir. erdőfelügyelőség.

IV.		V.		VI.		Összesen		holdan- kénti átlag
o s z t á l y								
terület	fatermés	terület	fatermés	terület	fatermés	terület	fatermés	
hold	tömköbm.	hold	tömköbm.	hold	tömköbm.	hold	tömköbm.	
57695	86543	11048	11048	.	.	122755	208684	1.70
1117	1340	6204	10288	1.45
58812	87883	11048	11048	.	.	128959	218972	1.70
34032	51018	147	147	.	.	57611	98479	1.71
1702	2042	6547	10082	1.54
35734	53090	147	147	.	.	64158	108561	1.69
105545	147763	124170	185013	1.49
1132	1358	3060	4652	1.52
106677	149121	127230	189665	1.49
.	95	172	1.81
.
.	95	172	1.81
.	1313	4727	3.60
.	27	50	1.85
.
.	27	50	1.85
1385	2078	1574	1574	.	.	6295	10733	1.70
.	338	676	2.00
1385	2078	1574	1574	.	.	6633	11409	1.72
.	81	194	2.40
202608	292172	12769	12769	.	.	328496	533750	1.62

Dévai kir. erdőfelügyelőség.

összes erdősejtségeinek fatermése fanem,

Fanem	Üzem mód	I.		II.		III.	
		t e r m ő h e l y i					
		terület	fatermés	terület	fatermés	terület	fatermés
		hold	tönköfőbm.	hold	tönköfőbm.	hold	tönköfőbm.
Kocsányos- és kocsánytalan tölgy	szálerdő	4462	11155	7611	15222
	középerdő
	sarjerdő . . .	15	36	8684	17368	52002	83203
	Összesen .	15	36	13146	28523	59613	98425
Csértölgy	szálerdő	460	1150	11	22
	sarjerdő	1437	2874	3490	5584
	Összesen .	.	.	1897	4024	3501	5606
Bükk (76%) és gyertyán (24%)	szálerdő	99	257	87134	174268
	középerdő
	sarjerdő . . .	12	28	1862	3724	77330	123728
	Összesen .	12	28	1961	3981	164464	297996
Nyír	szálerdő
	középerdő
	sarjerdő	75	270	14734	41255
	Összesen .	.	.	75	270	14734	41255
Fűz- és nyárfa	sarjerdő	424	1187
Luczfenyő	szálerdő	8423	26953
	középerdő
	Összesen	8423	26953
Jegenyefenyő	szálerdő	608	1946
	középerdő
	Összesen	608	1946
	Főösszeg .	27	64	17079	36798	251767	473368

vármegye

üzemmód és termőhely szerint.

Dévai kir. erdőfőfelügyelőség.

IV.		V.		VI.		Összesen		holdan- kénti átlag
o s z t á l y								
terület	fatermés	terület	fatermés	terület	fatermés	terület	fatermés	
hold	tömköbm.	hold	tömköbm.	hold	tömköbm.	hold	tömköbm.	
12860	19290	1312	1312	.	.	26245	46979	1.79
11267	13520	580	464	.	.	72548	114591	1.58
24127	32810	1892	1776	.	.	98793	161570	1.64
600	900	1071	2072	1.93
15600	18720	20527	27178	1.32
16200	19620	21598	29250	1.35
137342	192279	23246	18597	.	.	247821	385401	1.55
38618	46342	2564	2052	594	238	120980	176112	1.45
175960	238621	25810	20649	594	238	368801	561513	1.52
.
1192	2384	307	368	.	.	16308	44277	1.71
1192	2384	307	368	.	.	16308	44277	1.71
.	424	1187	2.79
93701	215513	3158	4421	.	.	105282	246887	2.34
93701	215513	3158	4421	.	.	105282	246887	2.34
7400	17020	228	319	.	.	8236	19285	2.30
7400	17020	228	319	.	.	8236	19285	2.30
318580	525968	31395	27533	594	238	619442	1063969	1.72

Temesvári kir. erdőfeliggyelőség.

összes erdősegeinek fatermése fanem,

Fanem	Üzem mód	I.		II.		III.	
		t e r m ő h e l y i					
		terület	fatermés	terület	fatermés	terület	fatermés
		hold	tömköbm.	hold	tömköbm.	hold	tömköbm.
Kocsányos- és kocsánytalan tölgy	szálerdő . . .	3498	10494	9160	22900	56050	112100
	középerdő
	sarjerdő	16348	32696	41749	66798
	Összesen .	3498	10494	25508	55596	97799	178898
Csertölgy	szálerdő	734	1835	32456	64912
	sarjerdő	3282	6564	18049	28878
	Összesen .	.	.	4016	8399	50505	93790
Bükk (85%) és gyertyán (15%)	szálerdő	6479	16845	292189	584378
	középerdő
	sarjerdő	1791	3582	17319	27710
	Összesen .	.	.	8270	20427	309508	612088
Nyír	szálerdő	59	136	652	1174
	középerdő
	sarjerdő	56	201	649	1817
	Összesen .	.	.	115	337	1301	2991
Fűz- és nyárfa	sarjerdő	335	1206	8151	22823
Eger	szálerdő	68	156	744	1339
	középerdő
	sarjerdő	62	223	714	1999
	Összesen .	.	.	130	379	1458	3338
Kőris, szil és juhar	szálerdő . . .	44	132	590	1475	.	.
	sarjerdő	70	140	.	.
	Összesen .	44	132	660	1615	.	.
Luczfenyő	szálerdő	2668	8538
	középerdő
	Összesen	2668	8538
Jegenyefenyő	szálerdő	4808	15386
	középerdő
	Összesen	4808	15386
Erdei és feketefenyő	szálerdő
	Főösszeg .	3542	10626	39034	87959	476198	937852

vármegye

üzemmód és termőhely szerint.

Temesvári kir. erdőfelügyelőség.

IV.		V.		VI.		Összesen		holdan- kénti átlag
o s z t á l y								
terület	fatermés	terület	fatermés	terület	fatermés	terület	fatermés	
hold	tömköbm.	hold	tömköbm.	hold	tömköbm.	hold	tömköbm.	
42308	63462	3498	3498	.	.	114514	212454	1,85
28136	33763	4590	3672	.	.	90823	136929	1,51
70444	97225	8088	7170	.	.	205337	349383	1,70
8975	13462	42165	80209	1,90
4922	5906	1094	875	.	.	27347	42223	1,54
13897	19368	1094	875	.	.	69512	122432	1,77
231447	324026	99795	79836	.	.	629910	1005085	1,59
30459	36550	10153	8123	.	.	59722	75965	1,27
261906	360576	109948	87959	.	.	689632	1081050	1,56
276	359	987	1669	1,69
.	705	2018	3,09
276	359	1692	3687	2,28
2122	4244	558	670	.	.	11166	28943	2,59
316	411	1128	1906	1,69
.	776	2222	2,86
316	411	1904	4128	2,17
.	634	1607	2,54
.	70	140	2,00
.	704	1747	2,48
1255	2887	11768	16475	.	.	15691	27900	1,78
.
1255	2887	11768	16475	.	.	15691	27900	1,78
1317	3029	461	645	.	.	6586	19060	2,89
.
1317	3029	461	645	.	.	6586	19060	2,89
.	.	216	259	.	.	216	259	1,20
351533	488099	132133	114053	.	.	1002440	1638589	1,64

Temesvári kir. erdőfelügyelőség.

összes erdőiségeinek fatermése fanem,

Fanem	Üzem mód	I.		II.		III.	
		t e r m ő h e l y i					
		terület	fatermés	terület	fatermés	terület	fatermés
		hold	tömköbm.	hold	tömköbm.	hold	tömköbm.
Kocsányos- és kocsánytalan tölgy	szálerdő . . .	4215	12645	11181	27958	2933	5866
	középerdő
	sarjerdő . . .	4427	10624	17707	35414	25295	40472
	Összesen .	8642	23269	28888	63372	28228	46338
Csertölgy	szálerdő . . .	6	18	292	730	.	.
	sarjerdő . . .	15	36	13936	27872	21100	33760
	Összesen .	21	54	14228	28602	21100	33760
Bükk (26%) és gyertyán (74%)	szálerdő	244	635	.	.
	középerdő
	sarjerdő . . .	850	2040	736	1472	302	483
	Összesen .	850	2040	980	2107	302	483
Fűz- és nyárfa	sarjerdő . . .	4003	17613	421	1516	2317	6488
Kőris, szil és juhar	szálerdő . . .	42	126	1580	3950	457	914
	sarjerdő . . .	1917	4601	1455	2910	177	283
	Összesen .	1959	4727	3035	6860	634	1197
Hárs	szálerdő
	sarjerdő . . .	190	456	20	40	110	176
	Összesen .	190	456	20	40	110	176
Akác	sarjerdő . . .	3	7
	Főösszeg .	15668	48166	47572	102497	52691	88442

vármegye

üzemmód és termőhely szerint.

Temesvári kir. erdőfelügyelőség.

IV.		V.		VI.		Összesen.		holdan- kénti átlag
o s z t á l y								
terület	fatermés	terület	fatermés	terület	fatermés	terület	fatermés	
hold	tömköbm.	hold	tömköbm.	hold	tömköbm.	hold	tömköbm.	
.	18329	46469	2,54
10751	12901	5059	4047	.	.	63239	103458	1,64
10751	12901	5059	4047	.	.	81568	149927	1,84
.	298	748	2,51
6757	8108	422	338	.	.	42230	70114	1,66
6757	8108	422	338	.	.	42528	70862	1,67
976	1367	1220	2002	1,64
.	1888	3995	2,12
976	1367	3108	5997	1,93
421	842	843	1012	13061	5224	21066	32695	1,55
.	2079	4990	2,40
.	3549	7794	2,20
.	5628	12784	2,27
20	24	40	32	620	248	1000	976	0,98
20	24	40	32	620	248	1000	976	0,98
.	3	7	2,40
18925	23242	6364	5429	13681	5472	154901	273248	1,76

Fanem	Üzem mód	I.		II.		III.	
		t e r m ő h e l y i					
		terület	fatermés	terület	fatermés	terület	fatermés
		hold	tőmőkőbm.	hold	tőmőkőbm.	hold	tőmőkőbm.
Kocsányos- és kocsánytalan tölgy	szálerdő	9137	18274
	középerdő
	sarjerdő	7	14	4111	6578
	Összesen .	.	.	7	14	13248	24852
Csertőlgy	szálerdő	4307	8614
	sarjerdő	1476	2362
	Összesen	5783	10976
Gyertyán	szálerdő	1330	2660
	középerdő
	sarjerdő	275	440
	Összesen	1605	3100
Fűz- és nyárfa	sarjerdő	1858	6689	12261	34331
Kőris, szil és juhar	szálerdő	1330	2660
	sarjerdő	12	24	955	1528
	Összesen .	.	.	12	24	2285	4188
Akác	sarjerdő	6	12	1937	3099
	Főösszeg .	.	.	1883	6739	37119	80546

vármegye

üzemmód és termőhely szerint.

Szegedi kir. érdekeltségűség.

IV.		V.		VI.		Összesen		holdan- kénti átlag
o s z t á l y								
terület	fatermés	terület	fatermés	terület	fatermés	terület	fatermés	
hold	tömköbm.	hold	tömköbm.	hold	tömköbm.	hold	tömköbm.	
5842	8763	14979	27037	1.82
2358	2830	19	15	.	.	6495	9437	1.45
8200	11593	19	15	.	.	21474	36474	1.70
2390	4935	7597	13549	1.78
236	283	1712	2645	1.49
3526	5218	9309	16194	1.74
216	302	1546	2962	1.92
112	134	387	574	1.48
328	436	1933	3536	1.83
10032	20064	7060	8472	5945	2378	37156	71934	1.94
216	324	1546	2984	1.93
1408	1690	31	24	.	.	2406	3266	1.38
1624	2014	31	24	.	.	3952	6250	1.58
3525	4230	2988	2390	30	12	8486	9743	1.15
27235	43555	10098	10901	5975	2390	82310	144131	1.75

Szegedi kir. erdőfelügyelőség.

összes erdősegeinek fatermése fánem,

Fanem	Üzem mód	I.		II.		III.	
		t e r m ő h e l y i					
		terület	fatermés	terület	fatermés	terület	fatermés
		hold	tömköbm.	hold	tömköbm.	hold	tömköbm.
Kocsányos- és kacsánytalan tölgy	szálerdő
	középerdő
	sarjerdő	18	36	2	3
	Összesen .	.	.	18	36	2	3
Fűz- és nyárfa	sarjerdő	2089	5849
Kőris, szil és juhar	szálerdő
	sarjerdő	626	1252	256	410
	Összesen .	.	.	626	1252	256	410
Akác	szálerdő	840	1680	73	116
	Főösszeg .	.	.	1484	2968	2420	6378

vármegye

üzemmód és termőhely szerint.

Szegedi kir. erdőfelügyelőség.

IV		V.		VI.		Összesen		holdan. kéví átlag
o s z t á l y								
terület	fatermés	terület	fatermés	terület	fatermés	terület	fatermés	
hold	tömköbm.	hold	tömköbm.	hold	tömköbm.	hold	tömköbm.	
.
.	20	39	1.95
.	20	39	1.95
.	2089	5849	2.81
.
.	882	1662	1.88
.	882	1662	1.88
.	913	1796	1.86
.	3904	9346	2.39

Szegedi kir. erdőfelügyelőség.

összes erdősegeinek fatermése fanem,

Fanem	Üzem mód	I.		II.		III.	
		t e r m ő h e l y i					
		terület	fatermés	terület	fatermés	terület	fatermés
		hold	tömköbm.	hold	tömköbm.	hold	tömköbm.
Fűz- és nyárfa	sarjerdő	1005	2814
Kőris, szil és juhar	szálerdő
	sarjerdő	510	816
	Összesen	510	816
Akác	sarjerdő	930	1488
	Főösszeg	2445	5118

vármegye

üzemmód és termőhely szerint.

Szegedi kir. erdőfelügyeltség.

IV.		V.		VI		Összesen		
o s z t á l y						holdan- kénti átlag		
terület	fatermés	terület	fatermés	terület	fatermés		terület	fatermés
hold	tömköbm.	hold	tömköbm.	hold	tömköbm.		hold	tömköbm.
6120	12240	1918	2302	91	36	9134	17392	1.90
.
.	510	816	1.60
.	510	816	1.60
1643	1972	434	347	93	37	3100	3844	1.24
7763	14212	2352	2649	184	73	12744	22052	1.73

Szegedi kir. erdőfelügyelőség.

összes erdősegeinek fatermése fanem,

Fanem	Üzem mód	I.		II.		III.	
		t e r m ő h e l y i					
		terület	fatermés	terület	fatermés	terület	fatermés
		hold	tömköbm.	hold	tömköbm.	hold	tömköbm.
Kocsányos- és kocsánytalan tölgy	szálerdő	766	1915	717	1434
	középerdő
	sarjerdő	1700	3400	4857	7771
	Összesen .	.	.	2466	5315	5574	9205
Csertölgy	szálerdő	261	652	288	576
	sarjerdő
	Összesen .	.	.	261	652	288	576
Gyertyán	szálerdő	219	438
	középerdő
	sarjerdő
	Összesen	219	438
Fűz- és nyárfa	sarjerdő	499	1796	1069	2993
Kőris, szil és juhar	szálerdő	198	495	111	222
	sarjerdő	290	580	832	1331
	Összesen .	.	.	488	1075	943	1553
Akác	sarjerdő	259	518	457	731
	Főösszeg .	.	.	3973	9356	8550	15496

vármegye

üzemmód és termőhely szerint.

Szegedi kir. erdőfelfüggetléség.

IV.		V.		VI.		Összesen		holdan- kénti átlag
o s z t á l y								
terület	fatermés	terület	fatermés	terület	fatermés	terület	fatermés	
hold	tömköbm.	hold	tömköbm.	hold	tömköbm.	hold	tömköbm.	
988	1482	2471	4831	1,95
323	388	6880	11559	1,68
1311	1870	9351	16390	1,75
323	485	872	1713	1,96
323	485	872	1713	1,96
.	219	438	2,00
.
.	219	438	2,00
3874	7748	366	439	.	.	5808	12976	2,23
.	309	717	2,32
123	148	1245	2059	1,65
123	148	1554	2776	1,78
147	176	863	1425	1,65
5778	10127	366	439	.	.	18667	35718	1,91

Pécsi kir. erdőfelügyelőség.

összes erdősegeinek fatermése fanem,

Fanem	Üzem mód	I.		II.		III.	
		t e r m ő h e l y i					
		terület	fatermés	terület	fatermés	terület	fatermés
		hold	tömlőben.	hold	tömlőben.	hold	tömlőben.
Kocsányos- és kocsánytalan tölgy	szálerdő	570	1425	15591	31182
	középerdő
	sarjerdő	1655	3310	4493	7189
	Összesen .	.	.	2225	4735	20084	38371
Csertölgy	szálerdő	87	218	6691	13382
	sarjerdő	3795	6072
	Összesen .	.	.	87	218	10486	19454
Bükk (50%) és gyertyán (50%)	szálerdő	2152	5595	41748	83496
	középerdő
	sarjerdő	874	1748	14866	23786
	Összesen .	.	.	3026	7343	56614	107282
Fűz- és nyárfa	sarjerdő	9964	35870	19023	53264
Éger	szálerdő	55	99
	középerdő
	sarjerdő	30	108	170	476
	Összesen .	.	.	30	108	225	575
Kőris, szil és juhar	szálerdő	2228	4456
	sarjerdő	51	102	60	96
	Összesen .	.	.	51	102	2288	4552
Hárs	szálerdő	850	1700
	sarjerdő	13	26	74	118
	Összesen .	.	.	13	26	924	1818
Akác	sarjerdő	39	78	72	115
Erdei és feketefenyő	szálerdő	902	2165
	középerdő
	Összesen	902	2165
	Főösszeg .	.	.	15435	48480	110618	227596

vármegye

üzemmód és termőhely szerint.

Pécsi kir. erdőfelügyelőség.

IV.		V.		VI.		Összesen		holdan- kénti átlag
o s z t á l y								
terület	fatermés	terület	fatermés	terület	fatermés	terület	fatermés	
hold	tömköbm.	hold	tömköbm.	hold	tömköbm.	hold	tömköbm.	
2472	3708	380	380	.	.	19013	36695	1.93
1340	1608	394	315	.	.	7882	12422	1.58
3812	5316	774	695	.	.	26895	49117	1.83
1912	2868	8690	16468	1.90
833	1000	4628	7072	1.53
2745	3868	13318	23540	1.77
11228	15719	55128	104810	1.86
6120	7344	21860	32878	1.50
17348	23063	76988	137688	1.76
1208	2416	30195	91550	3.03
.	55	99	1.80
.	200	584	2.92
.	255	683	2.68
.	2228	4456	2.00
.	111	198	1.78
.	2339	4654	1.99
26	36	876	1736	1.98
.	87	144	1.65
26	36	963	1880	1.95
.	111	193	1.74
185	333	1087	2498	2.30
.
185	333	1087	2498	2.30
25324	35032	774	695	.	.	152151	311803	2.05

Pécsi kir. erdőfelügyelőség.

összes erdőiségeinek fatermése fanem,

Fanem	Üzem mód	I.		II.		III.	
		t e r m ő h e l y i					
		terület	fatermés	terület	fatermés	terület	fatermés
		hold	tönkfőbm.	hold	tönkfőbm.	hold	tönkfőbm.
Kocsányos- és kocsánytalan tölgy	szálerdő	7062	17655	39235	78470
	középerdő
	sarjerdő	542	1084	3017	4827
	Összesen	7604	18739	42252	83297
Csertölgy	szálerdő	598	1495	25917	51834
	sarjerdő	929	1858	2500	4000
	Összesen	1527	3353	28417	55834
Bükk (25%) és gyertyán (75%)	szálerdő	5310	13806	34732	69464
	középerdő
	sarjerdő	3034	6068	7415	11864
	Összesen	8344	19874	42147	81328
Nyír	szálerdő	263	605	11054	19897
	középerdő
	sarjerdő	239	860	624	1747
	Összesen	502	1465	11678	21644
Fűz- és nyárfa	sarjerdő	218	785	759	2125
Éger	szálerdő	87	200	3670	6606
	középerdő
	sarjerdő	72	259	187	524
	Összesen	159	459	3857	7130
Kőris, szil és juhar	szálerdő	3058	7645	1136	2272
	sarjerdő	255	510	255	408
	Összesen	3313	8155	1391	2680
Hárs	szálerdő	69	138
	sarjerdő
	Összesen	69	138
Akác	sarjerdő	130	260	354	566
Erdei és feketefenyő	szálerdő	385	1155	2051	4922
	középerdő
	Összesen	385	1155	2051	4922
	Főösszeg	22182	54245	132975	259664

vármegye

üzemmód és termőhely szerint.

Pécsi ktr. erdőfőtegyelőség.

IV.		V.		VI.		Összesen		holdan- kénti átlag
o s z t á l y								
terület	fatermés	terület	fatermés	terület	fatermés	terület	fatermés	
hold	tömköbm.	hold	tömköbm.	hold	tömköbm.	hold	tömköbm.	
29819	44729	2354	2354	.	.	78470	143208	1.83
309	371	3868	6282	1.62
30128	45100	2354	2354	.	.	82338	149490	1.81
17554	26331	1349	1349	.	.	45418	81009	1.78
2589	3107	2	2	.	.	6020	8967	1.49
20143	29438	1351	1351	.	.	51438	89976	1.75
9427	13197	149	119	.	.	49618	96586	1.95
730	876	56	45	.	.	11235	18853	1.68
10157	14073	205	164	.	.	60853	115439	1.90
12106	15739	2895	2316	.	.	26318	38557	1.47
177	354	1040	2961	2.84
12283	16093	2895	2316	.	.	27358	41518	1.52
63	126	1040	3036	2.92
4020	5226	961	769	.	.	8738	12801	1.47
53	106	312	889	2.85
4073	5332	961	769	.	.	9050	13690	1.51
175	263	4369	10180	2.33
10	12	520	930	1.79
185	275	4889	11110	2.27
243	340	312	478	1.53
243	340	312	478	1.53
36	43	520	869	1.67
3012	5422	961	1153	.	.	6409	12652	1.97
3012	5422	961	1153	.	.	6409	12652	1.97
80323	116242	8727	8107	.	.	244207	438258	1.80

Pécsi kir. erdőfelügyelőség.

összes erdőseégeinek termése fánem,

Fánem	Üzem mód	I.		II.		III.	
		t e r m ő h e l y i					
		terület	fatermés	terület	fatermés	terület	fatermés
		hold	tömköbm.	hold	tömköbm.	hold	tömköbm.
Kocsányos- és kocsánytalan tölgy	szálerdő	121	303	1145	2290
	középerdő
	sarjerdő	294	588	1381	2210
	Összesen .	.	.	415	891	2526	4500
Csertölgy	szálerdő	556	1390	3150	6300
	sarjerdő	113	226	3345	5352
	Összesen .	.	.	669	1616	6495	11652
Bukk (49%) és gyertyán (51%)	szálerdő	638	1659	4105	8210
	középerdő
	sarjerdő	337	674	1929	3086
	Összesen .	.	.	975	2333	6034	11296
Fűz- és nyárfa	sarjerdő	1744	6278	2803	7848
Kőris, szil és juhar	szálerdő	11	28	37	74
	sarjerdő	305	610	581	930
	Összesen .	.	.	316	638	618	1004
Hárs	szálerdő	8	21	115	230
	sarjerdő	18	36	854	1366
	Összesen .	.	.	26	57	969	1596
Akác	sarjerdő	301	482
	Főösszeg .	.	.	4145	11813	19746	38378

vármegye

üzemmód és termőhely szerint.

Pécsi kir. erdőfelügyelőség.

IV.		V.		VI.		Összesen		holdan- kénti átlag
o s z t á l y								
terület	fatermés	terület	fatermés	terület	fatermés	terület	fatermés	
hold	tömköbm.	hold	tömköbm.	hold	tömköbm.	hold	tömköbm.	
4761	7142	6027	9735	1.61
204	245	385	308	.	.	2264	3351	1.48
4965	7387	385	308	.	.	8291	13086	1.58
13711	20567	1112	1112	.	.	18529	29369	1.58
2098	2518	113	90	.	.	5669	8186	1.46
15809	23085	1225	1202	.	.	24198	37555	1.55
3353	4694	70	56	.	.	8166	14619	1.76
734	881	61	49	.	.	3061	4690	1.53
4087	5575	131	105	.	.	11227	19309	1.67
1245	2490	436	523	.	.	6228	17139	2.75
180	270	228	372	1.63
642	770	1523	2310	1.51
822	1040	1756	2682	1.52
.	.	647	518	.	.	770	769	0.99
36	43	908	1445	1.59
36	43	647	518	.	.	1678	2214	1.32
294	353	198	158	.	.	793	993	1.25
27258	39973	3022	2814	.	.	54171	92978	1.73

Szombathelyi kir. erdőfelügyelőség.

összes erdősegeinek fatermése fanem.

Fanem	Üzem mód	I.		II.		III.	
		t e r m ő h e l y i					
		terület	fatermés	terület	fatermés	terület	fatermés
		hold	tömköbm.	hold	tömköbm.	hold	tömköbm.
Kocsányos- és kocsánytalan tölgy	szálerdő	296	740	1878	3756
	sarjerdő . . .	52	125	1283	2566	12145	19432
	Összesen .	52	125	1579	3306	14023	23188
Csertölgy	szálerdő	2118	4236
	sarjerdő	312	624	14963	23941
	Összesen .	.	.	312	624	17081	28177
Bükk (23 ^{0/0}) és gyertyán (77 ^{0/0})	szálerdő	1424	2848
	sarjerdő	1529	3058	6394	10230
	Összesen .	.	.	1529	3058	7818	13078
Nyír	szálerdő	20	36
	sarjerdő	6	22	1192	3338
	Összesen .	.	.	6	22	1212	3374
Fűz- és nyárfa	sarjerdő	267	961	600	1680
Éger	szálerdő	2	4
	sarjerdő	4	14	795	2226
	Összesen .	.	.	4	14	797	2230
Kőris, szil és juhar	szálerdő
	sarjerdő	161	322	489	782
	Összesen .	.	.	161	322	489	782
Akác	sarjerdő	66	106
Luczfenyő	szálerdő	1052	3366
Jegenyefenyő	szálerdő	269	861
Erdei és feketefenyő	szálerdő	7845	18828
	Főösszeg .	52	125	3858	8307	51252	95670

vármegye.

üzemmód és termőhely szerint.

Szombathelyi kir. erdőfelügyelőség.

IV.		V.		VI.		Összesen		holdan- kénti átlag
o s z t á l y								
terület	fatermés	terület	fatermés	terület	fatermés	terület	fatermés	
hold	tömköbm.	hold	tömköbm.	hold	tömköbm.	hold	tömköbm.	
856	1284	264	264	.	.	3294	6044	1.83
5921	7105	19401	29228	1.71
6777	8389	264	264	.	.	22695	35272	1.55
1186	1779	932	932	.	.	4236	6947	1.64
15586	18703	312	250	.	.	31173	43518	1.39
16772	20482	1244	1182	.	.	35409	50465	1.42
2646	3704	4070	6552	1.61
5699	6839	278	222	.	.	13900	20349	1.46
8345	10543	278	222	.	.	17970	26901	1.50
73	95	93	131	1.41
3707	7414	374	449	.	.	5279	11223	2.12
3780	7509	374	449	.	.	5372	11354	2.11
2266	4532	200	240	.	.	3333	7413	2.22
7	9	9	13	1.44
2471	4942	249	299	.	.	3519	7481	2.15
2478	4951	249	299	.	.	3528	7494	2.15
.
1	1	651	1105	1.69
1	1	651	1105	1.69
80	96	146	202	1.38
1010	2323	2062	5689	2.75
500	1150	769	2011	2.61
14501	26102	1426	1711	.	.	23772	46641	1.96
56510	86078	4035	4367	.	.	115707	194547	1.68

Szombathelyi kir. erdőfelügyelőség.

Összes erdősegeinek fatermése fánem,

Fánem	Üzem mód	I.		II.		III.	
		t e r m ő h e l y i					
		terület	fatermés	terület	fatermés	terület	fatermés
		hold	tönkfőbm.	hold	tönkfőbm.	hold	tönkfőbm.
Kocsányos- és kocsánytalan tölgy	szálerdő . . .	282	846	3000	7500	8015	16030
	középerdő
	sarjerdő . . .	6	14	744	1488	1726	2761
	Összesen .	288	860	3744	8988	9741	18791
Csertölgy	szálerdő . . .	164	492	3912	9780	7524	15048
	sarjerdő	1410	2820	2932	4691
	Összesen .	164	492	5322	12600	10456	19739
Bákk (38%) és gyertyán (62%)	szálerdő	5504	14310	9506	19012
	középerdő
	sarjerdő	2294	4588	4905	7848
	Összesen .	.	.	7798	18898	14411	26860
Nyír	szálerdő	258	593	580	1044
	középerdő
	sarjerdő	663	2387	4478	12538
	Összesen .	.	.	921	2980	5058	13582
Fűz- és nyárfa	sarjerdő . . .	26	114	103	371	1110	3108
Éger	szálerdő	103	237	232	418
	középerdő
	sarjerdő	284	1022	1919	5373
	Összesen .	.	.	387	1259	2151	5791
Kőris, szil és juhar	szálerdő
	sarjerdő	375	750	727	1163
	Összesen .	.	.	375	750	727	1163
Akác	sarjerdő	80	160	238	381
Luczfenyő	szálerdő . . .	18	90	1049	4301	3493	11178
Jegenyefenyő	szálerdő	339	1390	539	1725
Erdei és feketefenyő	szálerdő . . .	942	3391	11618	34854	37572	90173
	Főösszeg .	1438	4947	31736	86551	85496	192491

vármegye

üzemmód és termőhely szerint.

Szombathelyi kiv. erdőfelülgelőség.

IV.		V.		VI.		Összesen		holdan- kénti átlag
o s z t á l y								
terület	fatermés	terület	fatermés	terület	fatermés	terület	fatermés	
hold	tömköbm.	hold	tömköbm.	hold	tömköbm.	hold	tömköbm.	
8266	12399	3908	3908	.	.	23471	40683	1.72
1719	2063	241	193	.	.	4436	6519	1.47
9985	14462	4149	4101	.	.	27907	47202	1.69
11585	17377	6033	6033	.	.	29218	48730	1.66
3988	4786	365	292	.	.	8695	12589	1.44
15573	22163	6398	6325	.	.	37913	61319	1.61
11123	15573	1684	1347	250	50	28067	50292	1.79
5439	6527	266	212	109	43	13013	19218	1.47
16562	22100	1950	1559	359	93	41080	69510	1.69
451	586	1289	2223	1.72
10615	21230	664	797	166	66	16586	37018	2.23
11066	21816	664	797	166	66	17875	39241	2.19
491	982	852	1022	.	.	2582	5597	2.16
181	235	516	890	1.72
4549	9098	285	342	71	28	7108	15863	2.23
4730	9333	285	342	71	28	7624	16753	2.19
64	77	1166	1990	1.70
64	77	1166	1990	1.70
.	318	541	1.70
9290	21367	4109	5753	.	.	17959	42689	2.37
2933	6746	2053	2874	.	.	5864	12735	2.17
44061	79310	11371	13645	1510	453	107074	221826	2.07
114755	198356	31831	36418	2106	640	267362	519403	1.94

Szombathelyi kir. erdőfelügyelőség.

összes erdősegeinek fatermése fanem,

Fanem	Üzem mód	I.		II.		III.	
		t e r m ő h e l y i					
		terület	fatermés	terület	fatermés	terület	fatermés
		hold	tömköbm.	hold	tömköbm.	hold	tömköbm.
Kocsányos- és kocsánytalan tölgy	szálerdő . . .	334	1002	5015	12538	16046	32092
	középerdő
	sarjerdő . . .	544	1306	2447	4894	4757	7611
	Összesen .	878	2308	7462	17432	20803	39703
Csertőlgy	szálerdő . . .	749	2247	5621	14053	16488	32976
	sarjerdő . . .	1102	2645	3490	6980	4408	7053
	Összesen .	1851	4892	9111	21033	20896	40029
Bükk (62%) és gyertyán (38%)	szálerdő . . .	26	81	12761	33179	47831	95662
	középerdő
	sarjerdő	6539	13078	14783	23652
	Összesen .	26	81	19300	46257	62614	119314
Nyír	szálerdő
	középerdő
	sarjerdő . . .	741	3260	2531	9112	2469	6913
	Összesen .	741	3260	2531	9112	2469	6913
Fűz- és nyárfa	sarjerdő	850	3060	1133	3172
Éger	szálerdő
	középerdő
	sarjerdő . . .	606	2666	2071	7456	2020	5656
	Összesen .	606	2666	2071	7456	2020	5656
Erdei és feketefenyő	szálerdő . . .	1107	3985	9404	28212	11617	27880
	középerdő
	Összesen .	1107	3985	9404	28212	11617	27880
	Erdőösszeg .	5209	17192	50729	132562	121552	242667

vármegye

üzemmód és termőhely szerint.

Szombathelyi kir. erdőfelügyelőség.

IV.		V.		VI.		Összesen		holdan- kénti átlag
o s z t á l y								
terület	fatermés	terület	fatermés	terület	fatermés	terület	fatermés	
hold	tömköbm.	hold	tömköbm.	hold	tömköbm.	hold	tömköbm.	
9695	14543	2340	2340	.	.	33430	62515	1.87
.
5844	7013	13592	20824	1.53
15539	21556	2340	2340	.	.	47022	83339	1.77
11991	17987	2623	2623	.	.	37472	69886	1.86
9367	11240	18367	27918	1.52
21358	29227	2623	2623	.	.	55839	97804	1.75
27771	38879	650	520	.	.	89039	168321	1.89
.
7107	8528	28429	45258	1.59
34878	47407	650	520	.	.	117468	213579	1.82
.
309	618	123	148	.	.	6173	20051	3.24
309	618	123	148	.	.	6173	20051	3.24
438	876	155	196	.	.	2576	7304	2.83
.
253	506	101	121	.	.	5051	16405	3.24
253	506	101	121	.	.	5051	16405	3.24
5532	9958	27660	70035	2.53
.
5532	9958	27660	70035	2.53
78307	110148	5992	5948	.	.	261789	508517	1.94

Győri kir. erdőfelügyelőség.

összes erdősegeinek fatermése faniem,

Faniem	Üzem mód	I.		II.		III.	
		t e r m ő h e l y i					
		terület	fatermés	terület	fatermés	terület	fatermés
		hold	tönköföm.	hold	tönköföm.	hold	tönköföm.
Kocsányos- és kocsánytalan tölgy	szálerdő	860	2150	1009	2018
	középerdő
	sarjerdő	1572	3144	1171	1873
	Összesen .	.	.	2432	5294	2180	3891
Csertölgy	szálerdő	308	770	706	1412
	sarjerdő	402	804	931	1490
	Összesen .	.	.	710	1574	1637	2902
Nyír	szálerdő
	középerdő
	sarjerdő	86	241
	Összesen	86	241
Fűz- és nyárfa	sarjerdő	122	439	4253	11908
Kőris, szil és juhar	szálerdő
	sarjerdő	54	86
	Összesen	54	86
Akác	sarjerdő	495	990	808	1293
Erdei és feketefenyő	szálerdő	31	93	146	350
	középerdő
	Összesen .	.	.	31	93	146	350
	Főösszeg .	.	.	3790	8390	9164	20671

vármegye

üzemmód és termőhely szerint.

Győri kir. erdőfelügyelőség.

IV.		V.		VI.		Összesen		holdan- kénti átlag
o s z t á l y								
terület	fatermés	terület	fatermés	terület	fatermés	terület	fatermés	
hold	tömköbm.	hold	tömköbm.	hold	tömköbm.	hold	tömköbm.	
.	1869	4168	2.23
602	722	3345	5739	1.71
602	722	5214	9907	1.90
269	403	1283	2585	2.01
783	940	2116	3234	1.52
1052	1343	3399	5819	1.71
.
.	86	241	2.80
.	86	241	2.80
4240	8480	60	72	.	.	8675	20899	2.41
88	105	142	191	1.34
88	105	142	191	1.34
1304	1565	2607	3848	1.47
208	374	385	817	2.12
.
208	374	385	817	2.12
7494	12589	60	72	.	.	20508	41722	2.03

Győri kir. erdőfelügyelőség.

összes erdőségeinek fatermése fanem,

Fanem	Üzem mód	I.		II.		III.	
		t e r m ő h e l y i					
		terület	fatermés	terület	fatermés	terület	fatermés
		hold	tömköbm.	hold	tömköbm.	hold	tömköbm.
Kocsányos- és kocsánytalan tölgy	szálerdő	145	362	2762	5524
	középerdő
	sarjerdő	336	672	4486	7178
	Összesen .	.	.	481	1034	7248	12702
Csertőlgy	szálerdő	220	550	3187	6374
	sarjerdő	462	924	4615	7384
	Összesen .	.	.	682	1474	7802	13758
Bükk (27%) és gyertyán (73%)	szálerdő	95	247	1959	3918
	középerdő
	sarjerdő	170	340	1932	3091
	Összesen .	.	.	265	587	3891	7009
Nyír	szálerdő
	középerdő
	sarjerdő	36	101
	Összesen	36	101
Füz- és nyárfa	sarjerdő	12	43	264	739
Éger	szálerdő
	középerdő
	sarjerdő	1	4	204	571
	Összesen .	.	.	1	4	204	571
Kőris, szil és juhar	szálerdő
	sarjerdő	11	22	77	123
	Összesen .	.	.	11	22	77	123
Akác	sarjerdő	1	2	429	686
Erdei és feketefenyő	szálerdő	129	310
	középerdő
	Összesen	129	310
	Főösszeg .	.	.	1453	3166	20080	35999

vármegye

üzemmód és termőhely szerint.

Győri kir. erdőfelügyelőség.

IV.		V.		VI.		Összesen		holdan- kénti átlag
o s z t á l y								
terület	fatermés	terület	fatermés	terület	fatermés	terület	fatermés	
hold	tömköbm.	hold	tömköbm.	hold	tömköbm.	hold	tömköbm.	
2834	4251	1526	1526	.	.	7267	11663	1.60
4486	5383	1906	1525	.	.	11214	14758	1.31
7320	9634	3432	3051	.	.	18481	26421	1.43
4505	6757	3077	3077	.	.	10989	16758	1.52
7077	8492	3231	2585	.	.	15385	19385	1.26
11582	15249	6308	5662	.	.	26374	36143	1.37
2570	3598	1151	921	.	.	5775	8684	1.51
2500	3000	1079	863	.	.	5681	7294	1.28
5070	6598	2230	1784	.	.	14456	15978	1.32
.	.	61	49	.	.	61	49	0.80
99	198	10	12	.	.	145	311	2.14
99	198	71	61	.	.	206	360	1.74
715	1430	112	134	.	.	1103	2346	2.12
.	.	46	37	.	.	46	37	0.80
559	1118	58	70	.	.	822	1763	2.14
559	1118	104	107	.	.	868	1800	2.07
80	96	1	1	.	.	169	242	1.43
80	96	1	1	.	.	169	242	1.43
954	1145	167	134	.	.	1551	1967	1.27
472	850	114	137	.	.	715	1297	1.81
472	850	114	137	.	.	715	1297	1.81
26851	36318	12539	11071	.	.	60923	86554	1.42

Győri kir. erdőfelügyelőség.

összes erdőségeinek fatermése fanem,

Fanem	Üzemmód	I.		II.		III.	
		t e r m ő h e l y i					
		terület	fatermés	terület	fatermés	terület	fatermés
		hold	tönköbm.	hold	tönköbm.	hold	tönköbm.
Kocsányos- és kocsánytalan tölgy	szálerdő	16	40	.	.
	középerdő
	sarjerdő . . .	93	223	555	1110	2222	3555
	Összesen .	93	223	571	1150	2222	3555
Csertölgy	szálerdő
	sarjerdő	18	36	50	80
	Összesen .	.	.	18	36	50	80
Bükk	szálerdő
	középerdő
	sarjerdő	736	1178
	Összesen	736	1178
Nyír	szálerdő
	középerdő
	sarjerdő . . .	6	26	7	25	90	252
	Összesen .	6	26	7	25	90	252
Fűz- és nyárfa	sarjerdő . . .	259	1140	259	932	3493	9780
Éger	szálerdő
	középerdő
	sarjerdő . . .	58	255	58	209	813	2276
	Összesen .	58	255	58	209	813	2276
Kőris, szil és juhar	szálerdő	14	35	.	.
	sarjerdő	589	1178	1489	2382
	Összesen .	.	.	603	1213	1489	2382
Akác	sarjerdő	101	202	769	1230
Luczfenyő	szálerdő	4	16	.	.
	középerdő
	Összesen .	.	.	4	16	.	.
Erdei és feketefenyő	szálerdő	149	447	.	.
	középerdő
	Összesen .	.	.	149	447	.	.
	Főösszeg .	416	1644	1770	4230	9662	20733

vármegye

üzemmód és termőhely szerint.

Győri kir. erdőfőigyelőség.

IV.		V.		VI.		Összesen		holdm- kénti átlag
o s z t á l y						terület	fatermés	
terület	fatermés	terület	fatermés	terület	fatermés			terület
hold	tömköbm.	hold	tömköbm.	hold	tömköbm.	hold	tömköbm.	
.	16	40	2,50
1481	1777	278	222	.	.	4629	6887	1,49
1481	1777	278	222	.	.	4645	6927	1,49
36	43	7	6	.	.	111	165	1,48
36	43	7	6	.	.	111	165	1,48
.
545	654	82	66	.	.	1363	1898	1,39
545	654	82	66	.	.	1363	1898	1,39
.
45	90	13	15	.	.	161	408	2,53
45	90	13	15	.	.	161	408	2,53
1940	3880	517	620	.	.	6468	16352	2,53
.
407	814	116	139	.	.	1452	3693	2,54
407	814	116	139	.	.	1452	3693	2,54
.	14	35	2,50
838	1005	186	149	.	.	3102	4714	1,52
838	1005	186	149	.	.	3116	4749	1,52
378	454	101	81	.	.	1349	1967	1,46
.	4	16	4,10
.	4	16	4,10
.	149	447	3,00
.	149	447	3,00
5670	8717	1300	1298	.	.	18818	36622	1,95

Győri kir. erdőfelügyelőség.

összes erdőségeinek fatermése fanem,

Fanem	Üzem mód	I.		II.		III.	
		t e r m ő h e l y i					
		terület	fatermés	terület	fatermés	terület	fatermés
		hold	tömlőköbm.	hold	tömlőköbm.	hold	tömlőköbm.
Kocsányos- és kocsánytalan tölgy	szálerdő	265	662	639	1278
	középerdő
	sarjerdő . . .	1794	4306	6099	12198	15069	24110
	Összesen .	1794	4306	6364	12860	15708	25388
Csertölgy	szálerdő . . .	49	147	441	1102	1617	3234
	sarjerdő . . .	1011	2426	2189	4378	4716	7546
	Összesen .	1060	2573	2630	5480	6333	10780
Bükk (73%) és gyertyán (27%)	szálerdő . . .	368	1177	3266	8492	21515	43030
	középerdő
	sarjerdő	1536	3072	9600	15360
	Összesen .	368	1177	4802	11564	31115	58390
Nyír	szálerdő	310	558
	középerdő
	sarjerdő . . .	1463	6437	2104	7574	412	1154
Összesen .	1463	6437	2104	7574	722	1712	
Fűz- és nyárfa	sarjerdő	263	947	605	1694
Kőris, szil és juhar	szálerdő
	sarjerdő
	Összesen
Akác	sarjerdő
Luczfenyő	szálerdő	29	119	.	.
	középerdő
	Összesen .	.	.	29	119	.	.
Erdej és feketefenyő	szálerdő	342	1026	1128	2707
	középerdő
	Összesen .	.	.	342	1026	1128	2707
	Főösszeg .	4685	14493	16534	39570	55611	100671

vármegye

üzemmód és termőhely szerint.

Győri ktr. erdőfélélygelőség.

IV.		V.		VI.		Összesen		holdan- kénti átlag
o s z t á l y								
terület	fatermés	terület	fatermés	terület	fatermés	terület	fatermés	
hold	tömköbm.	hold	tömköbm.	hold	tömköbm.	hold	tömköbm.	
302	453	1206	2393	1.98
6158	7750	6158	5166	.	.	35878	53530	1.49
6760	8203	6458	5166	.	.	37084	55923	1.51
2009	3013	784	784	.	.	4900	8280	1.69
6400	7680	2526	2021	.	.	16842	24051	1.42
8409	10693	3310	2805	.	.	21742	32331	1.48
41047	57466	6504	5203	.	.	72700	115368	1.58
8065	9678	19201	28110	1.46
49112	67144	6504	5203	.	.	91901	143478	1.53
688	894	723	578	.	.	1721	2030	1.18
594	1188	4573	16353	3.57
1282	2082	723	578	.	.	6294	18383	2.93
631	1262	13	16	.	.	1512	3919	2.60
.
.	.	350	280	.	.	350	280	0.80
.	.	350	280	.	.	350	280	0.80
.
.	29	119	4.10
.
.	29	119	4.10
922	1660	1025	1230	.	.	3417	6623	1.94
922	1660	1025	1230	.	.	3417	6623	1.94
67116	91044	18383	15278	.	.	162329	261056	1.61

Fiume város

Fiume város és területe.

összes erdősegeinek fatermése fanem,

Fanem	Üzem mód	I.		II.		III.	
		t e r m ő h e l y i					
		terület	fatermés	terület	fatermés	terület	fatermés
		hold	tönkfőbm.	hold	tönkfőbm.	hold	tönkfőbm.
Kocsányos- és kocsánytalan tölgy	szálerdő
	középerdő
	sarjerdő
	Összesen
Bükk és gyertyán	szálerdő
	középerdő
	sarjerdő
	Összesen
	Főösszeg

és területe

üzemmód és termőhely szerint.

Fiume vörös területe.

IV		V.		VI.		Összesen		holdm.- kérti átlag
o s z t á l y								
terület	fatermés	terület	fatermés	terület	fatermés	terület	fatermés	
hold	tömköbm.	hold	tömköbm.	hold	tömköbm.	hold	tömköbm.	
114	171	114	171	1.50
.
.
114	171	114	171	1.50
.	.	.	.	1053	.	1053*)	.	.
.
.
.	.	.	.	1053	.	1053	.	.
114	171	.	.	1053	.	1167	171	1.50

*) Kopár terület erdősítés alatt.

Magyar-
erdőségeinek

Fanem	Üzem mód	I.		II.		III.	
		t e r m ő h e l y i					
		terület	fatermés	terület	fatermés	terület	fatermés
		hold	tömköbm.	hold	tömköbm.	hold	tömköbm.
Kocsányos- és kocsánytalan tölgy	szálerdő . . .	9187	27561	105390	263478	594862	1189724
	középerdő	238	535	2064	3715
	sarjerdő . . .	13810	33144	207000	414000	655810	1049292
	Összesen .	22997	60705	312628	678013	1252736	2242731
Csertölgy	szálerdő . . .	968	2904	19525	48813	204486	408972
	sarjerdő . . .	2479	5950	51138	102276	199697	319518
	Összesen .	3447	8854	70663	151089	404183	728490
Bükk (83%) és gyertyán (17%)	szálerdő . . .	7127	22804	117196	304711	1829732	3659464
	középerdő	1556	3579	5187	9337
	sarjerdő . . .	4627	11102	133240	266480	620338	992540
	Összesen .	11754	33906	251992	574770	2455257	4661341
Nyír	szálerdő . . .	20	56	1069	2459	16802	30244
	középerdő . . .	4	14	260	767	1028	2364
	sarjerdő . . .	2401	10563	13255	47714	82830	231923
	Összesen .	2425	10633	14584	50940	100660	264531
Fűz- és nyárfa	sarjerdő . . .	6522	28697	39050	140577	91665	256661
Éger	szálerdő	259	597	5038	9068
	középerdő	57	168	247	568
	sarjerdő . . .	669	2943	4384	15781	24365	68220
	Összesen .	669	2943	4700	16546	29650	77856
Kőris, szil és juhar	szálerdő . . .	244	732	6529	16330	9515	19030
	sarjerdő . . .	3346	8030	8793	17586	15511	24817
	Összesen .	3590	8762	15322	33916	25026	43847

ország

összes fatermése.

IV.		V.		VI.		Összesen		holdan- ként átlag
o s z t á l y								
terület	fatermés	terület	fatermés	terület	fatermés	terület	fatermés	
hold	tömköbm.	hold	tömköbm.	hold	tömköbm.	hold	tömköbm.	
579060	868589	120205	120205	2845	1422	1411549	2470979	1.75
585	789	87	78	.	2974	2974	5117	1.72
424695	509632	117831	94264	14010	5603	1433156	2105935	1.47
1004340	1379010	238123	214547	16855	7025	2847679	4582031	1.61
177246	265871	31167	31167	1499	750	434891	758477	1.74
173298	207957	32612	26092	3013	1204	462237	662997	1.43
350544	473828	63779	57259	4512	1954	897128	1421474	1.58
1929675	2701554	498820	399056	41907	8175	4424457	7095764	1.60
3423	4450	208	166	.	.	10374	17532	1.68
454693	545628	92888	74308	20936	8375	1326722	1898433	1.50
2387791	3251632	591916	473530	62843	16550	5761553	9011729	1.56
19411	25236	6252	5001	1205	362	44759	63358	1.41
575	948	112	112	.	.	1979	4205	2.12
99879	199758	48373	58048	31819	12727	278557	560733	2.01
119865	225942	54737	63161	33024	13089	325295	628296	1.93
57284	114568	54227	65080	111342	44536	360090	650119	1.83
4973	6464	1241	994	.	.	11511	17123	1.48
143	236	29	29	.	.	476	1001	2.10
20803	41606	10051	12062	3404	1361	63676	141973	2.23
25919	48306	11321	13085	3404	1361	75663	160097	2.12
4692	7039	1862	1862	139	70	22981	45063	1.96
8987	10785	3394	2715	600	240	40631	64173	1.58
13679	17824	5256	4577	739	310	63612	109236	1.71

Magyar-
erdőségeinek

Fanem	Üzem mód	I.		II.		III.	
		t e r m ő h e l y i					
		terület	fatermés	terület	fatermés	terület	fatermés
		hold	tömköbm.	hold	tömköbm.	hold	tömköbm.
Hárs	szálerdő	8	21	1034	2068
	sarjerdő . . .	190	456	51	102	1038	1660
	Összesen .	190	456	59	123	2072	3728
Akác	sarjerdő . . .	1007	2416	5664	11328	17249	27598
	szálerdő . . .	3795	18975	105169	431195	511381	1636301
	középerdő	1142	4682	2285	7312
	Összesen .	3795	18975	106311	435877	513666	1643613
Jegenyefenyő	szálerdő . . .	602	3010	14718	60343	114768	367373
	középerdő	576	2362	2072	6630
	Összesen .	602	3010	15294	62705	116840	374003
*) Erdei és feketefenyő	szálerdő . . .	3084	11102	35660	106980	98641	236736
	középerdő	786	2358	1668	4003
	Összesen .	3084	11102	36446	109338	100309	240739
Vörösfenyő	szálerdő	758	2274	3580	8592
	Főösszeg .	60082	190459	873471	2267496	5112893	10573730
	A terület hektároiban .	34577	.	502683	.	2942470	.

*) A feketefenyő igen alárendelt mennyiségben fordul elő s alig 2000 holdra tehető.

ország

összes fatermése.

IV.		V.		VI.		Összesen		holdan- kénti átlag
o s z t á l y								
terület	fatermés	terület	fatermés	terület	fatermés	terület	fatermés	
hold	tömköbm.	hold	tömköbm.	hold	tömköbm.	hold	tömköbm.	
269	376	647	518			1958	2983	1,52
56	67	40	32	620	248	1995	2565	1,29
325	443	687	550	620	248	3953	5548	1,40
16783	20140	13773	11018	7048	2819	61524	75319	1,22
1244735	2862892	296376	414928	36600	14640	2198056	5378931	2,41
1942	4467	343	480			5712	16941	2,97
1246677	2867359	296719	415408	36600	14640	2203768	5395872	2,41
181630	417749	57792	80909	10933	4372	380443	933756	2,45
1190	2737					3838	11729	3,06
182820	420486	57792	80909	10933	4372	384281	945485	2,46
117241	211037	38372	46044	4459	1338	297457	613237	2,06
627	1129	157	188			3238	7678	2,37
117868	212166	38529	46232	4459	1338	300695	620915	2,06
4124	7423	789	946			9251	19235	2,08
5528019	9039127	1427648	1446302	292379	108242	13294492	23625356	1,77
3181375		821611		168264		7650980		3,09

Horvát-Szlavonország.

összes erdősejének fatermése fánem,

Fanem	Üzem mód	I.		II.		III.	
		t e r m ő h e l y i					
		terület	fatermés	terület	fatermés	terület	fatermés
		hold	tömköbm.	hold	tömköbm.	hold	tömköbm.
Kocsányos- és kocsánytalan tölgy	szálerdő	9050	22625	22627	45254
	középerdő
	sarjerdő
	Összesen .	.	.	9050	22625	22627	45254
Bukk (97%) és gyertyán (3%)	szálerdő	59871	119742
	középerdő
	sarjerdő	11434	18294
	Összesen	71305	138036
Nyír	szálerdő
	középerdő
	sarjerdő
	Összesen
Kőris, szil és juhar	szálerdő	8690	21725	.	.
	sarjerdő
	Összesen .	.	.	8690	21725	.	.
	Főösszeg .	.	.	17740	44350	93932	183290

kerület

üzemmód és termőhely szerint

Horvát-Szlavonország.

IV.		V.		VI.		Összesen		holdan- kénti átlag
o s z t á l y								
terület	fatermés	terület	fatermés	terület	fatermés	terület	fatermés	
hold	tömköbm.	hold	tömköbm.	hold	tömköbm.	hold	tömköbm.	
3133	4699	34810	72578	2.08
.
3133	4699	34810	72578	2.08
19957	27940	79828	147682	1.85
.
16455	19746	27889	38040	1.36
.
36412	47686	107717	185722	1.70
.
.
8665	17330	8665	17330	2.00
.
8655	17330	8665	17330	2.00
.
.	8690	21725	2.50
.
.	8690	21725	2.50
.
48210	69715	159882	297355	1.86
.

Horvát-Szlavonország.

összes erdőségelnek fatermése fánem,

Fánem	Üzem mód	I.		II.		III.	
		t e r m ő h e l y i					
		terület	fatermés	terület	fatermés	terület	fatermés
		hold	tönköbm.	hold	tönköbm.	hold	tönköbm.
Kocsányos- és kocsánytalan tölgy	szálerdő	33288	83220	16334	32668
	középerdő
	sarjerdő	4261	8522	11785	18856
	Összesen	37549	91742	28119	51524
Csertölgy	szálerdő
	sarjerdő	1025	2050	7690	12304
	Összesen	1025	2050	7690	12304
Bukk (60%) és gyertyán (40%)	szálerdő	15020	39052	61071	122142
	középerdő
	sarjerdő
	Összesen	15020	39052	61071	122142
Nyír	szálerdő	758	1364
	középerdő
	sarjerdő	86	310	3516	9845
	Összesen	86	310	4274	11209
Fűz- és nyárfa	sarjerdő	4579	16484	6972	19521
Éger	szálerdő
	középerdő
	sarjerdő
	Összesen
Kőris, szil és juhar	szálerdő
	sarjerdő	656	1312	4923	7877
	Összesen	656	1312	4923	7877
Luczfenyő	szálerdő	20	64
	középerdő
	Összesen	20	64
Jegenyefenyő	szálerdő	158	506
	középerdő
	Összesen	158	506
	Főösszeg	58915	150950	113227	225147

vármegye

üzemmód és termőhely szerint.

Horvát-Szlavonország.

IV.		V.		VI.		Összesen		holdan- kénti átlag
o s z t á l y								
terület	fatermés	terület	fatermés	terület	fatermés	terület	fatermés	
hold	tömköbm.	hold	tömköbm.	hold	tömköbm.	hold	tömköbm.	
5628	8442	55250	124330	2,25
2000	2400	18046	29778	1,65
7628	10842	73296	154108	2,10
.
1603	1924	10318	16278	1,58
1603	1924	10318	16278	1,58
23420	32788	99511	193982	1,95
.
.
23420	32788	99511	193982	1,95
.	758	1364	1,80
.
2550	5100	6152	15255	2,48
2550	5100	6910	16619	2,41
.	11551	36005	3,11
.
.
.
1000	1200	6579	10389	1,58
1000	1200	6579	10389	1,58
.	20	64	3,20
.
.	20	64	3,20
.	158	506	3,20
.
.	158	506	3,20
36201	51854	208343	427951	2,05

Horvát-Szlavonország.

összes erdősegeinek fatermése fánem,

Fánem	Üzem mód	I.		II.		III.	
		t e r m ő h e l y i					
		terület	fatermés	terület	fatermés	terület	fatermés
		hold	tömköbm.	hold	tömköbm.	hold	tömköbm.
Kocsányos- és kocsánytalan tölgy	szálerdő	45065	112663	7952	15904
	középerdő
	sarjerdő
	Összesen .	.	.	45065	112663	7952	15904
Bükk (75%) és gyertyán (25%)	szálerdő	14006	36416	4668	9336
	középerdő
	sarjerdő	1588	3176	.	.
	Összesen .	.	.	15594	39592	4668	9336
Nyír	szálerdő
	középerdő
	sarjerdő	408	1142
	Összesen	408	1142
Kőris, szil és juhar	szálerdő	26000	65000	8667	17334
	sarjerdő
	Összesen .	.	.	26000	65000	8667	17334
	Főösszeg .	.	.	86659	217255	21695	43716

kerület

üzemmód és termőhely szerint.

Horvát-Szlavonország.

IV.		V.		VI.		Összesen		holdan- kénti átlag
o s z t á l y								
terület	fatermés	terület	fatermés	terület	fatermés	terület	fatermés	
hold	tömköbm.	hold	tömköbm.	hold	tömköbm.	hold	tömköbm.	
.	53017	128567	2,43
.
.	53017	128567	2,43
.	18674	45752	2,45
.	1588	3176	2,00
.	20262	48928	2,41
.
.	408	1142	2,80
.	408	1142	2,80
.	34667	82334	2,37
.
.	34667	82334	2,37
.	108354	260971	2,41
.

Horvát-Szlavonország.

összes erdősegeinek fatermése fanem,

Fanem	Üzem mód	I.		II.		III.	
		t e r m ő h e l y i					
		terület	fatermés	terület	fatermés	terület	fatermés
		hold	tönkfőbm.	hold	tönkfőbm.	hold	tönkfőbm.
Kocsányos- és kocsánytalan tölgy	szálerdő
	középerdő
	sarjerdő
	Összesen
Bukk (65%) és gyertyán (35%)	szálerdő	861	1722
	középerdő
	sarjerdő
	Összesen	861	1722
Nyír	szálerdő
	középerdő
	sarjerdő
	Összesen
Kőris, szil és juhar	szálerdő
	sarjerdő
	Összesen
Jegenyefenyő	szálerdő	3152	10086
	középerdő
	Összesen	3152	10086
	Főösszeg	4013	11808

vármegye

üzemmód és termőhely szerint.

Horvát-Szlavonország.

IV.		V.		VI.		Összesen		
o s z t á l y								
terület	fatermés	terület	fatermés	terület	fatermés	terület	fatermés	
hold	tömköbm.	hold	tömköbm.	hold	tömköbm.	hold	tömköbm.	
.	.	10	10	.	.	10	10	1.00
5060	6072	7590	6072	.	.	12650	12144	0.96
5060	6072	7600	6082	.	.	12660	12154	0.96
14407	20170	34792	27834	951	190	51011	49916	0.98
9150	10980	11335	9068	.	.	20485	20048	0.98
23557	31150	46127	36902	951	190	71496	69964	0.98
.
1400	2800	2398	2878	.	.	3798	5678	1.50
1400	2800	2398	2878	.	.	3798	5678	1.50
3364	4037	5045	4036	.	.	8409	8073	0.96
3364	4037	5045	4036	.	.	8409	8073	0.96
21116	48567	23270	32578	164	65	47702	91296	1.91
21116	48567	23270	32578	164	65	47702	91296	1.91
54497	92626	84140	82476	1115	255	144065	187165	1.30

Gradiskai

Horvát-Szlavonország.

összes erdősejének fatermése fánem,

Fánem	Üzem mód	I.		II.		III.	
		t e r m ő h e l y i					
		terület	fatermés	terület	fatermés	terület	fatermés
		hold	tömköbm.	hold	tömköbm.	hold	tömköbm.
Kocsányos- és kocsánytalan tölgy	szálerdő	21905	54763	14604	29208
	középerdő
	sarjerdő
	Összesen	21905	54763	14604	29208
Bükk (85%) és gyertyán (15%)	szálerdő	16159	42013	13220	26440
	középerdő
	sarjerdő	3073	6146	10523	16837
	Összesen	19232	48159	23743	43277
Nyír	szálerdő
	középerdő
	sarjerdő	1093	3061
	Összesen	1093	3061
Kőris, szil és juhar	szálerdő	15788	39470	12918	25836
	sarjerdő
	Összesen	15788	39470	12918	25836
	Főösszeg	56925	142392	52358	101382

kerület

üzemmód és termőhely szerint.

Horodt-Szlavonország.

IV.		V.		VI.		Összesen	holdian- kénti állag	
o s z t á l y								
terület	fatermés	terület	fatermés	terület	fatermés	terület	fatermés	
hold	tömköbm.	hold	tömköbm.	hold	tömköbm.	hold	tömköbm.	
.	36509	83971	2,30
.
.	36509	83971	2,30
.	29379	68453	2,33
.	13596	22983	1,69
.	42975	91436	2,13
.
.	1093	3061	2,80
.	1093	3061	2,80
.	28706	65306	2,27
.
.	28706	65306	2,27
.	109283	243774	2,23
.

Horvát-Szlavonország.

összes erdősegeinek fatermése fanem,

Fanem	Üzem mód	I.		II.		III.	
		t e r m ő h e l y i					
		terület	fatermés	terület	fatermés	terület	fatermés
		hold	tönköltm.	hold	tönköltm.	hold	tönköltm.
Kocsányos- és kocsánytalan tölgy	szálerdő	10593	26482	20158	40316
	középerdő
	sarjerdő	3200	6400	5300	8480
	Összesen	13793	32882	25458	48796
Bukk (50%) és gyertyán (50%)	szálerdő	12734	33108	35812	71624
	középerdő
	sarjerdő	4418	8836	7454	11926
	Összesen	17152	41944	43266	83550
Nyír	szálerdő
	középerdő
	sarjerdő	781	2811	3753	10508
	Összesen	781	2811	3753	10508
Fűz- és nyárfa	sarjerdő
Kőris, szil és juhar	szálerdő
	sarjerdő	2164	4328	3584	5734
	Összesen	2164	4328	3584	5734
Erdei és feketefenyő	szálerdő	951	2282
	középerdő
	Összesen	951	2282
Vörösfenyő	szálerdő	
	Főösszeg	.	.	33890	81965	77012	150870

vármegye

üzemmód és termőhely szerint.

Horvát-Szlavonország.

IV		V.		VI.		Összesen		holdan- kénti átlag
o s z t á l y								
terület	fatermés	terület	fatermés	terület	fatermés	terület	fatermés	
hold	tömköbm.	hold	tömköbm.	hold	tömköbm.	hold	tömköbm.	
2462	3693	33213	70491	2.12
1510	1812	10010	16692	1.67
3972	5505	43223	87183	2.02
5870	8218	54416	112950	2.08
1933	2320	13805	23082	1.62
7803	10538	68221	136032	1.99
.
513	1026	5047	14345	2.84
513	1026	5047	14345	2.84
.
1014	1217	6762	11279	1.67
1014	1217	6762	11279	1.67
.	951	2282	2.40
.	951	2282	2.40
.
13302	18286	124204	251121	2.02

Fanem	Üzem mód	I.		II.		III.	
		t e r m ő h e l y i					
		terület	fatermés	terület	fatermés	terület	fatermés
		hold	tömköbm.	hold	tömköbm.	hold	tömköbm.
Kocsányos- és kocsánytalan tölgy	szálerdő	237	474
	középerdő
	sarjerdő
	Összesen	237	474
Bükk	szálerdő	40420	80840
	középerdő
	sarjerdő	4306	6890
	Összesen	44726	87730
Jegenyefenyő	szálerdő
	középerdő
	Összesen
Érdei és feketefenyő	szálerdő
	középerdő
	Összesen
	Főösszeg	44963	88204

kerület

üzemmód és termőhely szerint.

Horvát-Szlavonország.

IV.		V.		VI.		Összesen		holdnár- kénti átlag
o s z t á l y								
terület	fatermés	terület	fatermés	terület	fatermés	terület	fatermés	
hold	tömköbm.	hold	tömköbm.	hold	tömköbm.	hold	tömköbm.	
2655	3982	4993	4993	475	237	8360	9686	1.16
.
2655	3982	4993	4993	475	237	8360	9686	1.16
59822	83751	223121	178497	.	.	323363	343088	1.06
13314	15977	23525	18819	1501	600	42646	42286	0.99
73136	99728	246646	197316	1501	600	366009	385374	1.05
28260	73072	19118	26765	1121	448	48499	100285	2.01
.
28260	73072	19118	26765	1121	448	48499	100285	2.01
681	1226	1204	1445	37	11	1922	2682	1.40
.
681	1226	1204	1445	37	11	1922	2682	1.40
104732	178008	271961	230519	3134	1296	424790	498027	1.17

Fanem	Üzem mód	I.		II.		III.	
		t e r m ő h e l y i					
		terület	fatermés	terület	fatermés	terület	fatermés
		hold	tömköbm.	hold	tömköbm.	hold	tömköbm.
Kocsányos- és kocsánytalan tölgy	szálerdő	952	2380	5422	10844
	középerdő
	sarjerdő
	Összesen .	.	.	952	2380	5422	10844
Bükk	szálerdő	62071	125342
	középerdő
	sarjerdő	13181	21089
	Összesen	75852	146431
Nyír	szálerdő
	középerdő
	sarjerdő
	Összesen
Jegenyefenyő	szálerdő
	középerdő
	Összesen
Erdei és feketefenyő	szálerdő
	középerdő
	Összesen
	Főösszeg .	.	.	952	2380	81274	157275

kerület

üzemmód és termőhely szerint.

Horvát-Szlavonország.

IV.		V.		VI.		Összesen		holdan- kénti átlag
o s z t á l y								
terület	fatermés	terület	fatermés	terület	fatermés	terület	fatermés	
hold	tömköbm.	hold	tömköbm.	hold	tömköbm.	hold	tömköbm.	
1872	2808	8246	16032	1.94
.
1872	2808	8246	16032	1.94
103388	144743	23739	18991	114	23	189912	289099	1.52
11749	14098	6	5	.	.	24936	35192	1.41
115137	158841	23745	18996	114	23	214848	324291	1.51
.
1316	2632	1316	2632	2.00
1316	2632	1316	2632	2.00
28519	57519	16010	22414	.	.	44529	79933	1.80
.
28519	57519	16010	22414	.	.	44529	79933	1.80
387	696	387	696	1.80
.
387	696	387	696	1.80
147231	222496	39755	41410	114	23	269326	423584	1.56

Horvát-Szlavonország.

összes erdőségeinek fatermése fanem,

Fanem	Üzem mód	I.		II.		III.	
		t e r m ő h e l y i					
		terület	fatermés	terület	fatermés	terület	fatermés
		hold	tönköbm.	hold	tönköbm.	hold	tönköbm.
Kocsányos- és kocsánytalan tölgy	szálerdő	31730	79325	10266	20532
	középerdő
	sarjerdő
	Összesen	31730	79325	10266	20532
Gyertyán	szálerdő	3263	8484	1133	2266
	középerdő	2611	4178
	sarjerdő
	Összesen	3263	8484	3744	6444
Fűz- és nyárfa	sarjerdő	3220	11592	.	.
Kőris, szil és juhar	szálerdő	23727	59318	7087	14174
	sarjerdő
	Összesen	23727	59318	7087	14174
	Főösszeg	61940	158719	21097	41150

kerület

üzemmód és termőhely szerint.

Horvát-Szlavonország.

IV.		V.		VI.		Összesen		holdan- ként átlag
o s z t á l y						terület	fatermés	
terület	fatermés	terület	fatermés	terület	fatermés			terület
hold	tömköbm.	hold	tömköbm.	hold	tömköbm.	hold	tömköbm.	
.	41996	99857	2,38
.
.
.	41996	99857	2,38
.	4396	10750	2,45
.
.	2611	4178	1,60
.	7007	14928	2,13
.	3220	11592	3,60
.	30814	73492	2,39
.
.	30814	73492	2,39
.	83037	199869	2,41
.

Pozsega

Horvát-Szlavonország.

összes erdősegeinek fatermése fanem,

Fanem	Üzem mód	I.		II.		III.	
		t e r m ő h e l y i					
		terület	fatermés	terület	fatermés	terület	fatermés
		hold	tőnkőbm.	hold	tőnkőbm.	hold	tőnkőbm.
Kocsányos- és kocsánytalan tölgy	szálerdő	39227	78454
	középerdő
	sarjerdő
	Összesen	39227	78454
Bukk (56 ^{9/10}) és gyertyán (44 ^{9/10})	szálerdő	38331	76662
	középerdő
	sarjerdő	4478	7165
	Összesen	42809	83827
Kőris, szil és juhar	szálerdő	4037	8074
	sarjerdő
	Összesen	4037	8074
Jegenyefenyő	szálerdő	60	192
	középerdő
	Összesen	60	192
	Főösszeg	86133	170547

vármegye.

üzemmód és termőhely szerint.

Horvát-Szlavonország.

IV.		V.		VI.		Összesen		holdan- kénti átlag
o s z t á l y								
terület	fatermés	terület	fatermés	terület	fatermés	terület	fatermés	
hold	tőmőkőbm.	hold	tőmőkőbm.	hold	tőmőkőbm.	hold	tőmőkőbm.	
24111	36166	63338	114620	1.81
.
24111	36166	63338	114620	1.81
93591	131027	131922	207689	1.57
.	4478	7165	1.60
93591	131027	136400	214854	1.58
9883	14824	13920	22898	1.64
.
9883	14824	13920	22898	1.64
.	60	192	3.20
.
.	60	192	3.20
127585	182017	213718	352564	1.65

Horvát-Szlavonország.

összes erdősegeinek fatermése fánem,

Fánem	Üzem mód	I.		II.		III.	
		t e r m ő h e l y i					
		terület	fatermés	terület	fatermés	terület	fatermés
		hold	tömköbm.	hold	tömköbm.	hold	tömköbm.
Kocsányos- és kocsánytalan tölgy	szálerdő	2879	7197	10319	20638
	középerdő
	sarjerdő
	Összesen .	.	.	2879	7197	10319	20638
Csertölgy	szálerdő	1361	3402	3127	6254
	sarjerdő
	Összesen .	.	.	1361	3402	3127	6254
Bük (30%) és gyertyán (70%)	szálerdő	4201	10923	12153	24306
	középerdő
	sarjerdő
	Összesen .	.	.	4201	10923	12153	24306
Fűz- és nyárfa	sarjerdő	1888	5286
Hárs	szálerdő	1800	4680	4601	9202
	sarjerdő
	Összesen .	.	.	1800	4680	4601	9202
Akác	sarjerdő	745	1490	.	.
	Főösszeg .	.	.	10986	27692	32088	65686

vármegye

üzemmód és termőhely szerint.

IV.		V.		VI.		Összesen		holdan- kénti átlag
o s z t á l y								
terület	fatermés	terület	fatermés	terület	fatermés	terület	fatermés	
hold	tömköbm.	hold	tömköbm.	hold	tömköbm.	hold	tömköbm.	
6895	10342	20093	38177	1,90
.
6895	10342	20093	38177	1,90
1392	2088	5880	11744	2,00
.
1392	2088	5880	11744	2,00
9401	13161	25755	48390	1,88
.
.
9401	13161	25755	48390	1,88
.	1888	5286	2,80
.
3601	5041	10002	18923	1,89
.
3601	5041	10002	18923	1,89
.	745	1490	2,00
.
21289	30632	64363	124010	1,93

Horvát-Szlavonország.

összes erdősegeinek fatermése fánem,

Fánem	Üzem mód	I.		II.		III.	
		t e r m ő h e l y i					
		terület	fatermés	terület	fatermés	terület	fatermés
		hold	tömlőköbm.	hold	tömlőköbm.	hold	tömlőköbm.
Kocsányos- és kocsánytalan tölgy	szálerdő	2030	5075	12230	24460
	középerdő
	sarjerdő	684	1368	21208	33933
	Összesen	2714	6443	33438	58393
Bukk (50%) és gyertyán (50%)	szálerdő	680	1768	56344	112688
	középerdő
	sarjerdő	1140	2280	35346	56554
	Összesen	1820	4048	91690	169242
Nyír	szálerdő
	középerdő
	sarjerdő	180	648	4749	13297
	Összesen	180	648	4749	13297
Kőris, szil és juhar	szálerdő
	sarjerdő	856	1712	16139	25822
	Összesen	856	1712	16139	25822
Jegenyefenyő	szálerdő	1507	4822
	középerdő
	Összesen	1507	4822
Erdei és feketefenyő	szálerdő	481	1154
	középerdő
	Összesen	481	1154
	Főösszeg	5570	12851	148004	272730

vármegye

üzemmód és termőhely szerint.

Horvát-Szlavonország.

IV.		V.		VI.		Összesen		holdan- kénti átlag
o s z t á l y								
terület	fatermés	terület	fatermés	terület	fatermés	terület	fatermés	
hold	tömköbm.	hold	tömköbm.	hold	tömköbm.	hold	tömköbm.	
182	273	1442	29808	2,06
912	1094	22804	36395	1,60
1094	1367	37246	66203	1,78
.	57024	114456	2,01
1520	1824	38006	60658	1,60
1520	1824	95030	175114	1,84
.
.	4929	13945	2,83
.	4929	13945	2,83
1072	1286	18067	28820	1,60
1072	1286	18067	28820	1,60
.	1507	4822	3,20
.
.	1507	4822	3,20
.	481	1154	2,40
.
.	481	1154	2,40
3686	4477	157260	290058	1,84

Horvát-Szlavonország.

összes erdősegeinek fatermése fanem,

Fanem	Üzem mód	I.		II.		III.	
		t e r m ő h e l y i					
		terület	fatermés	terület	fatermés	terület	fatermés
		hold	tömlőköbm.	hold	tömlőköbm.	hold	tömlőköbm.
Kocsányos- és kocsánytalan tölgy	szálerdő	32610	81525	97396	194792
	középerdő
	sarjerdő
	Összesen .	.	.	32610	81525	97396	194792
Bükk	szálerdő	36614	95196	84835	169670
	középerdő
	sarjerdő	2523	4037
	Összesen .	.	.	36614	95196	87358	173707
Fűz- és nyárfa	sarjerdő	2595	7266
Erdei és feketefenyő	szálerdő	171	410
	középerdő
	Összesen	171	410
	Főösszeg .	.	.	69224	176721	187520	376175

vármegye

üzemmód és termőhely szerint.

Horvát-Szlavonország.

IV.		V.		VI.		Összesen		holdan- kénti átlag
o s z t á l y								
terület	fatermés	terület	fatermés	terület	fatermés	terület	fatermés	
hold	tömköbm.	hold	tömköbm.	hold	tömköbm.	hold	tömköbm.	
22963	34444	152969	310761	2.03
.
22963	34444	152969	310761	2.03
36676	51346	158125	316212	2.00
.	2523	4037	1.60
36676	51346	160648	320249	1.99
.	2595	7266	2.80
.	171	410	2.40
.
.	171	410	2.40
59639	85790	316383	638686	2.02

összes erdősegeinek fatermése fanem,

Fanem	Üzem mód	I.		II.		III.	
		t e r m ő h e l y i					
		terület	fatermés	terület	fatermés	terület	fatermés
		hold	tömlököbm.	hold	tömlököbm.	hold	tömlököbm.
Kocsányos- és kocsánytalan tölgy	szálerdő	25752	64380	49050	98100
	középerdő
	sarjerdő	1544	3088	17604	28166
	Összesen	27296	67468	66654	126266
Bukk (43%) és gyertyán (57%)	szálerdő	1675	4355	26863	53726
	középerdő
	sarjerdő	2640	5280	30099	48158
	Összesen	4315	9635	56962	101884
Nyír	szálerdő	134	308	2227	4008
	középerdő
	sarjerdő	358	1289	6699	18757
	Összesen	492	1597	8926	22765
Kőrís, szil és juhar	szálerdő
	sarjerdő	1102	2204	12557	20091
	Összesen	1102	2204	12557	20091
Jegenyefenyő	szálerdő	559	1789
	középerdő
	Összesen	559	1789
Erdei és feketefenyő	szálerdő	68	204	51	122
	középerdő
	Összesen	68	204	51	122
	Főösszeg	33273	81108	145709	272917

vármegye

üzemmód és termőhely szerint.

Horvát-Szlavonország.

IV.		V.		VI.		Összesen		holdnár- kénti átlag
o s z t á l y								
terület	fatermés	terület	fatermés	terület	fatermés	terület	fatermés	
hold	tömköbm.	hold	tömköbm.	hold	tömköbm.	hold	tömköbm.	
15163	22744	905	905	.	.	90870	186129	2.05
10500	12600	1235	988	.	.	30883	44842	1.45
25663	35344	2140	1893	.	.	121753	230971	1.90
28664	40130	1329	1063	.	.	58531	99274	1.70
17954	21545	2112	1690	.	.	52805	76673	1.45
46618	61675	3441	2753	.	.	111336	175947	1.58
.	2361	4316	1.83
13993	27986	57	68	.	.	21107	48100	2.28
13993	27986	57	68	.	.	23468	52416	2.23
7490	8988	881	705	.	.	22030	31988	1.45
7490	8988	881	705	.	.	22030	31988	1.45
822	1890	1381	3679	2.66
822	1890	1381	3679	2.66
.	119	326	2.74
.	119	326	2.74
94586	135883	6599	5419	.	.	280087	495327	1.77

**Horvát-
erdőségeinek**

Fanem	Üzem mód	I.		II.		III.	
		t e r m ő h e l y i					
		terület	fatermés	terület	fatermés	terület	fatermés
		hold	tömköbm.	hold	tömköbm.	hold	tömköbm.
Kocsányos- és kocsánytalan tölgy	szálerdő	215854	539635	305822	611644
	középerdő
	sarjerdő	9689	19378	55897	89435
	Összesen	225543	559013	361719	701079
Csertölgy	szálerdő	1361	3402	3127	6254
	sarjerdő	1025	2050	7690	12304
	Összesen	2386	5452	10817	18558
Bukk (69%) és gyertyán (31%)	szálerdő	104352	271315	498253	996506
	középerdő
	sarjerdő	12859	25718	121955	195128
	Összesen	117211	297033	620208	1191634
Nyír	szálerdő	134	308	2985	5372
	középerdő
	sarjerdő	1405	5058	20218	56610
	Összesen	1539	5366	23203	61982
Fűz- és nyárfa	sarjerdő	7799	28076	11455	32073
Kőrös, szil és juhar	szálerdő	74205	185513	32709	65418
	sarjerdő	4778	9556	37203	59524
	Összesen	78983	195069	69912	124942
Hárs	szálerdő	1800	4680	4601	9202
Akác	sarjerdő	745	1490	.	.
Luczfenyő	szálerdő	20	64
Jegenyefenyő	szálerdő	5436	17395
Erdi és feketefenyő	szálerdő	68	204	1654	3968
	Főösszeg	436074	1096383	1109025	2160897
	A terület hektá- rokban	250961	.	638244	.
	%	16.37%	.	41.65%	.

¹⁾ *Figyelmeztetés.* Az 1882. évi és a jelenlegi közigazgatási beosztás között eltérés van, amennyi Kőrös vármegyék egyesítették; 3. a báni kerület beolvadt Zágráb vármegyébe; 4. a gradiskai kerület beolvadt Szerém vármegyébe; 5. a pétervári kerület Szerém vármegyével egyesült. Minisztérium szerz. sz.: EVGF/619-3/2017.

Szlavonország*
összes fatermése.

IV.		V.		VI.		Összesen		holdm- ként átlag
o s z t á l y								
terület	fatermés	terület	fatermés	terület	fatermés	terület	fatermés	
hold	tömköbm.	hold	tömköbm.	hold	tömköbm.	hold	tömköbm.	
85064	127593	5908	5908	475	237	613123	1285017	2.10
19982	23978	8825	7060	.	.	94393	139851	1.48
105046	151571	14733	12968	475	237	707516	1424868	2.01
1392	2088	5880	11744	2.00
1603	1924	10318	16278	1.58
2995	4012	16198	28022	1.73
395196	553274	282981	226385	1065	213	1281847	2047693	1.60
72075	86490	36978	29582	1501	600	245368	337518	1.38
467271	639764	319959	255967	2566	813	1527215	2385211	1.56
.	3119	5680	1.82
28437	56874	2455	2946	.	.	52515	121488	2.31
28437	56874	2455	2946	.	.	55634	127168	2.29
.	19254	60149	3.12
9883	14821	116797	265755	2.28
13940	16728	5926	4741	.	.	61847	90549	1.46
23823	31552	5926	4741	.	.	178644	356304	1.99
3601	5041	10002	18923	1.89
.	745	1490	2.00
.	20	64	3.20
78717	181048	58398	81757	1285	513	143836	280713	1.95
1068	1922	1204	1445	37	11	4031	7550	1.87
710958	1071784	402675	359824	4363	1574	2663095	4690462	1.76
409156	.	231739	.	2511	.	1532611	.	3.06
26.70%	.	15.12%	.	0.16%

ben: 1. Fiume vármegye és az ogulin-szuini kerület egyesítettt Modrus-Fiume vármegyévé; 2. Belovár és egyesítettt Pozsega vármegyével; 5. a bródi kerület nagyobb részben Szerém, kisebb részében Pozsega

**A magyar
erdőségeinek**

Fanem	Üzem mód	I.		II.		III.	
		t e r m ő h e l y i					
		terület	fatermés	terület	fatermés	terület	fatermés
		hold	tönkfőbm.	hold	tönkfőbm.	hold	tönkfőbm.
Kocsányos- és kocsánytalan tölgy	szálerdő . . .	9187	27561	321244	803113	900684	1801368
	középerdő	238	535	2064	3715
	sarjerdő . . .	13810	33144	216689	433378	711707	1138727
	Összesen .	22997	60705	538171	1237026	1614455	2943810
Csertölgy	szálerdő . . .	968	2904	20886	52215	207613	415226
	sarjerdő . . .	2479	5950	52163	104326	207387	331822
	Összesen .	3447	8854	73049	156541	415000	747048
Bukk (80%) és gyertyán (20%)	szálerdő . . .	7127	22804	221548	576026	2327985	4655970
	középerdő	1556	3579	5187	9337
	sarjerdő . . .	4627	11102	146099	292198	742293	1187668
	Összesen .	11754	33906	369203	871803	3075465	5852975
Nyír	szálerdő . . .	20	56	1203	2767	19787	35616
	középerdő . . .	4	14	260	767	1028	2364
	sarjerdő . . .	2401	10563	14660	52772	103048	288533
	Összesen .	2425	10633	16123	56306	123863	326513
Fűz- és nyárfa	sarjerdő . . .	6522	28697	46849	168653	103120	288734
Éger	szálerdő	259	597	5038	9068
	középerdő	57	168	247	568
	sarjerdő . . .	669	2943	4384	15781	24365	68220
	Összesen .	669	2943	4700	16546	29650	77856
Kőris, szil és juhar	szálerdő . . .	244	732	80734	201843	42224	84448
	sarjerdő . . .	3346	8030	13571	27142	52714	84341
	Összesen .	3590	8762	94305	228985	94938	168789

állam

összes fatermése.

IV.		V.		VI.		Összesen		holdan- ként átlag
o s z t á l y								
terület	fatermés	terület	fatermés	terület	fatermés	terület	fatermés	
hold	tömköbm.	hold	tömköbm.	hold	tömköbm.	hold	tömköbm.	
664124	996182	126113	126113	3320	1659	2024672	3755996	1.86
585	789	87	78	.	.	2974	5117	1.72
444677	533610	126656	101324	14010	5603	1527549	2245786	1.47
1109386	1530581	252856	227515	17330	7262	3555195	6006899	1.69
178638	267959	31167	31167	1499	750	440771	770221	1.75
174901	209881	32612	26092	3013	1204	472555	679275	1.44
353539	477840	63779	57259	4512	1954	913326	1449496	1.59
2324871	3254828	781801	625441	42972	8388	5706304	9143457	1.66
3423	4450	208	166	.	.	10374	17532	1.69
526768	632118	129866	103890	22437	8975	1572090	2235951	1.42
2855062	3891396	911875	729497	65409	17363	7288768	11396940	1.56
19411	25236	6252	5001	1205	362	47878	69038	1.44
575	948	112	112	.	.	1979	4205	2.12
128316	256632	50828	60994	31819	12727	331072	682221	2.06
148302	282816	57192	66107	33024	13089	380929	755464	1.98
57284	114568	54227	65080	111342	44536	379344	710268	1.87
4973	6464	1241	994	.	.	11511	17123	1.49
143	236	29	29	.	.	476	1001	2.10
20803	41606	10051	12062	3404	1361	63676	141973	2.23
25919	48306	11321	13085	3404	1361	75663	160097	2.12
14575	21863	1862	1862	139	70	139778	310818	2.22
2292	27513	9320	7456	600	240	102478	154722	1.51
37502	49376	11182	9318	739	310	242256	465540	1.92

**A magyar
erdőségeinek**

Fanem	Üzem mód	I.		II.		III.	
		t e r m ő h e l y i					
		terület	fatermés	terület	fatermés	terület	fatermés
		hold	tömköbm.	hold	tömköbm.	hold	tömköbm.
Hárs	szálerdő	1808	4701	5635	11270
	sarjerdő . . .	190	456	51	102	1038	1660
	Összesen .	190	456	1859	4803	6673	12930
Akác	sarjerdő . . .	1007	2416	6409	12818	17249	27598
Lucfenyő	szálerdő . . .	3795	18975	105169	431195	511401	1636365
	középerdő	1142	4682	2285	7312
	Összesen .	3795	18975	106311	435877	513686	1643677
Jegenyefenyő	szálerdő . . .	602	3010	14718	60343	120204	384768
	középerdő	576	2362	2072	6630
	Összesen	602	3010	15294	62705	122276	391398
Erdői és feketefenyő	szálerdő . . .	3084	11102	35728	107184	100295	240704
	középerdő	786	2358	1668	4003
	Összesen .	3084	11102	36514	109542	101963	244707
Vörösfenyő	szálerdő	758	2274	3580	8592
	Főösszeg .	60082	190459	1309545	3363879	6221918	12734627
	A terület hektároiban . . .	34577	.	753644	.	3580714	.
	%	0.38%	.	8.21%	.	38.99%	.

állam

összes fatermése.

IV.		V.		VI.		Összesen		
o s z t á l y								holdan- kénti átlag
terület	fatermés	terület	fatermés	terület	fatermés	terület	fatermés	
hold	tömköbm.	hold	tömköbm.	hold	tömköbm.	hold	tömköbm.	
3870	5417	647	518	.	.	11960	21906	1.83
56	67	40	32	620	248	1995	2565	1.29
3926	5484	687	550	620	248	13955	24471	1.75
16783	20140	13773	11018	7048	2819	62269	76809	1.23
1244735	2862892	296376	414928	36600	14640	2198076	5378995	2.45
1942	4467	343	480	.	.	5712	16941	2.97
1246677	2867359	296719	415408	36600	14640	2203788	5395936	2.45
260347	598797	116190	162666	12218	4885	524279	1214469	2.32
1190	2737	3838	11729	3.06
261537	601534	116190	162666	12218	4885	528117	1226198	2.32
118309	212959	39576	47489	4496	1349	301488	620787	2.06
627	1129	157	188	.	.	3238	7678	2.37
118936	214088	39733	47677	4496	1349	304726	628465	2.06
4124	7423	789	946	.	.	9251	19235	2.08
6238977	10110911	1830323	1806126	296742	109816	15957587	28315818	1.77
3590531	.	1053350	.	170775	.	9183591	.	3.08
39.10%	.	11.47%	.	1.85%

IV. A magyar állam területén lévő összes erdők átlagos évi fa- az erdőknek 1894. évi állapo-

Állapot alkotó főfajnevek	S z á l e r d ő			K ö z é p e r d ő		
	terület	évi fatermés		terület	évi fatermés	
		összesen	holdan- ként		összesen	holdan- ként
	k. hold	<i>m</i> ³		k. hold	<i>m</i> ³	
I. Magyar- Pest-Pilis-Solt-						
Tölgy	23433.18	29954	1.28	.	.	.
Egyéb lombfa . .	7300.20	10939	1.50	.	.	.
Fenyőfélék	694.25	1354	1.95	.	.	.
Összesen	31427.63	42247	1.34	.	.	.
Esztergom						
Tölgy	828.20	977	1.18	.	.	.
Egyéb lombfa . .	1867.00	2916	1.56	.	.	.
Fenyőfélék	54.26	115	2.13	.	.	.
Összesen	2749.46	4008	1.46	.	.	.
Fejér						
Tölgy	13804.20	18344	1.33	.	.	.
Egyéb lombfa . .	4208.11	5226	1.24	.	.	.
Fenyőfélék	315.00	609	1.93	.	.	.
Összesen	18327.31	24179	1.32	.	.	.
Jász-Nagy-Kun-						
Tölgy
Egyéb lombfa
Fenyőfélék
Összesen

termése az adókataszteri átlagos holdankénti fatermések szerint tára és kiterjedésére kimutatva.

S ar j e r d ő			Ö s s z e s e r d ő		
terület	évi fatermés		területe	évi fatermése	
	összesen	holdanként		összesen	holdanként
k. hold	m ²		k. hold	m ²	

ország.

Kis-Kún vármegye.

23530.20	29128	1.24	46963.38	59082	1.26
192986.57	213906	1.11	200286.77	224845	1.12
.	.	.	694.25	1354	1.95
216516.77	243034	1.12	247944.40	285281	1.15

vármegye.

27038.62	35117	1.30	27866.82	36094	1.30
3760.29	4931	1.31	5627.29	7847	1.39
.	.	.	54.26	115	2.13
30798.91	40048	1.30	33548.37	44056	1.31

vármegye.

28707.76	32359	1.13	42511.96	50703	1.19
13872.10	16071	1.16	18080.21	21297	1.18
.	.	.	315.00	609	1.93
42579.86	48430	1.14	60907.17	72609	1.19

Szolnok vármegye.

316.01	484	1.53	316.01	484	1.53
4476.15	8332	1.86	4476.15	8332	1.86
.
4792.16	8816	1.84	4792.16	8816	1.84

A magyar állam területén lévő összes erdők átlagos évi fatermése az adókataszteri átlagos

Állapot alkotó főfajnevek	S z á l e r d ő			K ö z é p e r d ő		
	terület	évi fatermés		terület	évi fatermés	
		összesen	holdan- ként		összesen	holdan- ként
	k. hold	m ³		k. hold	m ³	
Bars						
Tölgy	32642.75	55538	1.70	.	.	.
Egyéb lombfa . . .	59418.00	101480	1.71	.	.	.
Fenyőfélék	24409.04	72846	2.98	.	.	.
Összesen	116469.79	229864	1.98	.	.	.
Nyitra						
Tölgy	22171.40	39288	1.77	.	.	.
Egyéb lombfa . . .	54931.67	86776	1.58	.	.	.
Fenyőfélék	29177.34	61993	2.12	.	.	.
Összesen	106280.41	188057	1.77	.	.	.
Pozsony						
Tölgy	17331.00	26182	1.51	.	.	.
Egyéb lombfa . . .	52181.25	74056	1.42	.	.	.
Fenyőfélék	51277.80	125620	2.45	.	.	.
Összesen	120790.05	225858	1.87	.	.	.
Árva						
Tölgy
Egyéb lombfa . . .	7277.50	13638	1.87	.	.	.
Fenyőfélék	107032.81	295560	2.76	.	.	.
Összesen	114310.31	309198	2.70	.	.	.
Liptó						
Tölgy
Egyéb lombfa . . .	11512.41	18604	1.62	.	.	.
Fenyőfélék	184673.77	483568	2.62	.	.	.
Összesen	196186.18	502172	2.56	.	.	.

holdankénti fatermések szerint az erdőknek 1894. évi állapotára és kiterjedésére kimutatva.

Sarjerdő			Összes erdő		
terület	évi fatermés		területe	évi fatermése	
	összesen	holdanként		összesen	holdanként
k. hold	m ²		k. hold	m ²	
vármegye.					
35478. ⁵⁸	58742	1.66	68121. ³³	114280	1.68
15914. ⁰¹	23123	1.46	75332. ⁰¹	124603	1.65
			24409. ⁰⁴	72846	2.98
51392. ⁵⁹	81865	1.59	167862. ³⁸	311729	1.86
vármegye.					
56968. ⁵⁵	84969	1.49	79139. ⁹⁵	124257	1.57
55314. ⁶⁸	87463	1.58	110246. ³⁵	174239	1.58
			29177. ³⁴	61993	2.12
112283. ²³	172432	1.53	218563. ⁶⁴	360489	1.66
vármegye.					
5610. ⁵²	8293	1.48	22941. ⁵²	34475	1.50
28767. ⁷⁶	53965	1.88	80949. ⁰¹	128021	1.54
			51277. ⁸⁰	125620	2.45
34378. ²⁸	62258	1.81	155168. ³³	288116	1.86
vármegye.					
278. ²⁵	502	1.80	7555. ⁷⁵	14140	1.87
			107032. ⁸¹	295560	2.76
278. ²⁵	502	1.80	114588. ⁵⁶	309700	2.70
vármegye.					
35. ⁵⁰	118	3.32	11547. ⁹¹	18722	1.62
			184673. ⁷⁷	483568	2.62
35. ⁵⁰	118	3.32	196221. ⁶⁸	502290	2.56

A magyar állam területén lévő összes erdők átlagos évi fatermése az adókataszteri átlagos

Állapot alkotó főfajok	S z á l e r d ő			K ö z é p e r d ő		
	terület	évi fatermés		terület	évi fatermés	
		összesen	holdan-ként		összesen	holdan-ként
	k. hold	m ²		k. hold	m ²	
Trencsén						
Tölgy	8287.15	16860	2.03	1614.10	2853	1.77
Egyéb lombfa . . .	99372.22	186104	1.87	12699.20	22443	1.77
Fenyőfélék	93999.13	290125	3.09	.	.	.
Összesen	201558.50	493089	2.45	14313.30	25296	1.77
Turócz						
Tölgy	97.73	195	2.00	.	.	.
Egyéb lombfa . . .	31850.14	52225	1.64	.	.	.
Fenyőfélék	61901.61	161495	2.61	.	.	.
Összesen	93849.48	213915	2.28	.	.	.
Hont						
Tölgy	39358.05	69896	1.78	.	.	.
Egyéb lombfa . . .	24889.02	44405	1.78	.	.	.
Fenyőfélék	7101.21	18009	2.54	.	.	.
Összesen	71348.28	132310	1.85	.	.	.
Nógrád						
Tölgy	15502.64	30718	1.98	.	.	.
Egyéb lombfa . . .	26414.15	46489	1.76	.	.	.
Fenyőfélék	3665.59	10234	2.79	.	.	.
Összesen	45582.38	87441	1.92	.	.	.
Zólyom						
Tölgy	27568.74	52102	1.89	.	.	.
Egyéb lombfa . . .	83849.43	147575	1.76	.	.	.
Fenyőfélék	133836.01	373670	2.79	.	.	.
Összesen	245254.18	573347	2.34	.	.	.

holdankénti fatermések szerint az erdőknek 1894. évi állapotára és kiterjedésére kimutatva.

S a r j e r d ő			Ö s s z e s e r d ő		
terület	évi fatermés		területe	évi fatermés	
	összesen	holdanként		összesen	holdanként
k. hold	m ²		k. hold	m ²	
vármegye.					
13201. ³⁰	21440	1.62	23102. ⁵⁵	41153	1.78
32399. ²⁰	54327	1.68	144470. ⁶²	262874	1.82
			93899. ¹³	290125	3.09
45600. ⁵⁰	75767	1.66	261472. ³⁰	594152	2.37
vármegye.					
			97. ⁷³	195	2.00
55. ¹⁴	110	2.00	31905. ²⁸	52335	1.64
			61901. ⁶¹	161495	2.61
55. ¹⁴	110	2.00	93904. ⁶²	214025	2.28
vármegye.					
65805. ⁰⁴	95806	1.46	105163. ⁰⁹	165702	1.58
8759. ⁰¹	13188	1.51	33648. ⁰³	57593	1.71
			7101. ²¹	18009	2.54
74564. ⁰⁵	108994	1.46	145912. ³³	241304	1.65
vármegye.					
130435. ⁰⁰	200570	1.54	145937. ⁶⁴	231288	1.58
25950. ²⁰	42558	1.64	52364. ³⁵	89047	1.82
			3665. ³⁹	10234	2.79
156385. ²⁰	243128	1.55	201967. ⁵⁸	330569	1.64
vármegye.					
6040. ⁰⁰	9288	1.54	33608. ⁷⁴	61390	1.83
5728. ³⁰	9232	1.61	89577. ⁷³	156807	1.75
			133836. ⁰¹	373670	2.79
11768. ³⁰	18520	1.58	257022. ⁴⁸	591867	2.30

A magyar állam területén lévő összes erdők átlagos évi fatermése az adókataszteri átlagos

Állapot alkotó főfajok	S z á l e r d ő			K ö z é p e r d ő		
	terület	évi fatermés		terület	évi fatermés	
		összesen	holdan- ként		összesen	holdan- ként
	k. hold	m ²		k. hold	m ²	
Borsod						
Tölgy	79303.25	114086	1.44	3396.40	5841	1.72
Egyéb lombfa . .	41375.37	51706	1.24	.	.	.
Fenyőfélék	180.92	327	1.80	.	.	.
Összesen	120859.54	166119	1.37	3396.40	5841	1.72
Gömör- és						
Tölgy	57700.96	103573	1.80	1750.00	2890	1.65
Egyéb lombfa . .	98660.23	188342	1.91	.	.	.
Fenyőfélék	94625.11	215082	2.27	.	.	.
Összesen	250986.30	506997	2.02	1750.00	2890	1.65
Heves						
Tölgy	41332.05	54968	1.33	.	.	.
Egyéb lombfa . .	23358.13	37079	1.59	.	.	.
Fenyőfélék
Összesen	64690.18	92047	1.42	.	.	.
Abauj-Torna						
Tölgy	51777.06	73163	1.41	.	.	.
Egyéb lombfa . .	63086.54	90214	1.43	.	.	.
Fenyőfélék	10888.21	27034	2.48	.	.	.
Összesen	125751.81	190411	1.51	.	.	.
Sáros						
Tölgy	9538.13	16357	1.71	1423.35	2448	1.72
Egyéb lombfa . .	102074.17	173281	1.70	951.00	1683	1.77
Fenyőfélék	33218.99	84599	2.55	.	.	.
Összesen	144831.29	274237	1.88	2374.35	4131	1.75

holdankénti fatermések szerint az erdőknek 1894. évi állapotára és kiterjedésére kimutatva.

Sarjerdő			Összes erdő		
terület	évi fatermés		területe	évi fatermés	
	összesen	holdanként		összesen	holdanként
k. hold	m ³		k. hold	m ³	
vármegye.					
34071. ²⁰	48419	1.42	116770. ⁸⁵	168346	1.44
11510. ⁴⁰	16690	1.45	52885. ⁷⁷	68396	1.29
			180. ⁹²	327	1.80
45581. ⁶⁰	65109	1.43	169837. ⁵⁴	237069	1.40
Kis-Hont vármegye.					
69362. ⁰⁰	114329	1.65	128812. ⁹⁶	220792	1.79
46285. ⁴⁰	73293	1.58	144945. ⁶³	261635	1.81
			94625. ¹¹	215082	2.27
115647. ⁴⁰	187622	1.62	368383. ⁷⁰	697509	1.89
vármegye.					
41332. ⁰⁵	53157	1.29	82664. ¹⁰	108125	1.31
9418. ²⁰	13962	1.48	32776. ⁸³	51041	1.56
50750. ³⁵	67119	1.32	115440. ⁴³	159166	1.38
vármegye.					
56090. ¹⁰	71794	1.28	107867. ¹⁶	144957	1.35
20982. ⁴⁰	23919	1.14	84068. ⁹⁴	114133	1.24
			10838. ²¹	27034	2.48
77072. ⁵⁰	95713	1.24	202824. ³¹	286124	1.41
vármegye.					
12882. ³⁵	19222	1.49	23843. ⁷³	38027	1.59
60660. ¹⁰	88358	1.46	163685. ²⁷	263322	1.60
			33218. ⁹⁹	84599	2.55
73542. ³⁵	107580	1.46	220747. ⁹⁹	385948	1.75

A magyar állam területén lévő összes erdők átlagos évi fatermése az adókataszteri átlagos

Állapot alkotó főfajnevek	S z á l e r d ő			K ö z é p e r d ő		
	terület	évi fatermés		terület	évi fatermés	
		összesen	holdan-ként		összesen	holdan-ként
	k. hold	m ³		k. hold	m ³	
Szepes						
Tölgy	254.09	361	1.42	.	.	.
Egyéb lombfa . . .	6310.20	5806	0.92	.	.	.
Fenyőfélék	225455.17	461326	2.05	.	.	.
Összesen	232019.46	467493	2.01	.	.	.
Bereg						
Tölgy	54565.41	87305	1.60	.	.	.
Egyéb lombfa . . .	165186.90	273368	1.65	.	.	.
Fenyőfélék	13820.10	38226	2.77	.	.	.
Összesen	233572.41	398899	1.71	.	.	.
Ung						
Tölgy	31196.17	53221	1.71	.	.	.
Egyéb lombfa . . .	194170.20	361681	1.86	.	.	.
Fenyőfélék	24123.00	74154	3.07	.	.	.
Összesen	249489.46	489056	1.60	.	.	.
Zemplén						
Tölgy	31177.45	56431	1.81	.	.	.
Egyéb lombfa . . .	223693.20	344510	1.54	.	.	.
Fenyőfélék	3015.40	7846	2.60	.	.	.
Összesen	257886.05	408787	1.58	.	.	.
Máramaros						
Tölgy	27961.32	39985	1.43	.	.	.
Egyéb lombfa . . .	478949.59	684227	1.43	.	.	.
Fenyőfélék	338104.78	732031	2.17	.	.	.
Összesen	845015.69	1456243	1.71	.	.	.

holdankénti fatermések szerint az erdőknek 1894. évi állapotára és kiterjedésére kimutatva.

S ar j e r d ő			Ö s s z e s e r d ő		
terület	évi fatermés		területe	évi fatermése	
	összesen	holdanként		összesen	holdanként
k. hold	m ²		k. hold	m ²	

vármegye.

3018. ⁰⁰	2707	0.90	3272. ⁰⁹	3068	0.94
22891. ³⁸	24764	1.08	29201. ⁵⁸	30570	1.05
			225455. ¹⁷	461326	2.05
25909. ³⁸	27471	1.06	257928. ⁸⁴	494964	1.92

vármegye.

13526. ²⁰	17963	1.33	68091. ⁶¹	105268	1.55
6882. ⁰⁰	10686	1.55	172068. ⁹⁰	284054	1.65
			13820. ¹⁰	38226	2.77
20408. ²⁰	28649	1.40	253980. ⁶¹	427548	1.68

vármegye.

6230. ⁰⁰	8872	1.42	37426. ¹⁷	62093	1.66
3155. ¹⁰	4386	1.39	197325. ³⁹	366067	1.85
			24123. ⁰⁰	74154	3.07
9385. ¹⁰	13258	1.41	258874. ⁵⁶	502314	1.94

vármegye.

46180. ³⁰	57079	1.24	77357. ⁷⁵	113510	1.47
9311. ²⁷	18340	1.97	233004. ⁴⁷	362850	1.56
			3015. ⁴⁰	7846	2.60
55491. ⁵⁷	75419	1.36	313377. ⁶²	484206	1.55

vármegye.

15013. ²⁰	12431	0.83	42974. ⁵²	52416	1.22
66221. ²⁰	54480	0.82	545170. ⁷⁹	738707	1.36
			338104. ⁷⁸	732031	2.17
81234. ⁴⁰	66911	0.82	926250. ⁰⁹	1523154	1.64

A magyar állam területén lévő összes erdők átlagos évi fatermése az adókataszteri átlagos

Állapot alkotó főfajnevek	S z á l e r d ő			K ö z é p e r d ő		
	terület	évi fatermés		terület	évi fatermés	
		összesen	holdan- ként		összesen	holdan- ként
	k. hold	m ³		k. hold	m ³	
Ugozca						
Tölgy	13639.60	20577	1.51	.	.	.
Egyéb lombfa . .	22972.26	35083	1.53	.	.	.
Fenyőfélék
Összesen	36611.86	55660	1.52	.	.	.
Szabolcs						
Tölgy	7859.52	11844	1.51	.	.	.
Egyéb lombfa
Fenyőfélék	18.85	46	2.42	.	.	.
Összesen	7878.37	11890	1.52	.	.	.
Szatmár						
Tölgy	91813.23	144973	1.58	.	.	.
Egyéb lombfa . .	93532.98	168546	1.80	.	.	.
Fenyőfélék
Összesen	185346.21	313519	1.69	.	.	.
Hajdú						
Tölgy	2409.10	6031	2.50	.	.	.
Egyéb lombfa
Fenyőfélék
Összesen	2409.10	6031	2.50	.	.	.
Békés						
Tölgy
Egyéb lombfa
Fenyőfélék
Összesen

holdankénti fatermések szerint az erdőknek 1894. évi állapotára és kiterjedésére kimutatva.

S a r j e r d ő			Ö s s z e s e r d ő		
terület	évi fatermés		területe	évi fatermés	
	összesen	holdanként		összesen	holdanként
k. hold	m ³		k. hold	m ³	

vármegye.

6404. ²⁰	6019	0,94	20043. ⁸⁰	26596	1,33
3872. ¹⁰	2505	0,65	26844. ⁰⁶	37588	1,40
10276. ³⁰	8524	0,83	46888. ¹⁶	64184	1,37

vármegye.

24489. ³⁰	33599	1,37	32348. ⁸²	45443	1,40
7284. ³⁴	15580	2,14	7284. ³⁴	15580	2,14
			18. ⁸⁵	46	2,42
31773. ⁶⁴	49179	1,55	39652. ⁰¹	61069	1,54

vármegye.

60862. ²⁰	69785	1,15	152675. ⁴³	214758	1,41
8237. ⁸⁰	9926	1,20	101770. ⁷⁸	178472	1,75
69100. ⁰⁰	79711	1,15	254446. ²¹	393230	1,55

vármegye.

23590. ⁰³	25317	1,07	25999. ¹³	31348	1,26
2892. ⁵⁵	5607	1,94	2892. ⁵⁵	5607	1,94
26482. ⁵⁸	30924	1,16	28891. ⁶⁸	36955	1,28

vármegye.

6066. ⁵⁷	9949	1,64	6066. ⁵⁷	9949	1,64
3382. ⁵³	8795	2,60	3382. ⁵³	8795	2,60
9449. ¹⁰	18744	1,99	9449. ¹⁰	18744	1,99

A magyar állam területén lévő összes erdők átlagos évi fatermése az adókataszteri átlagos

Állapot alkotó főfajnevek	S z á l e r d ő			K ö z é p e r d ő		
	terület	évi fatermés		terület	évi fatermés	
		összesen	holdan- ként		összesen	holdan- ként
	k. hold	m ³		k. hold	m ³	
Bihar						
Tölgy	152686.05	264147	1.73	.	.	.
Egyéb lombfa . . .	252680.00	303216	1.20	.	.	.
Fenyőfélék	25938.00	52379	2.02	.	.	.
Összesen	431304.05	619742	1.44	.	.	.
Szilágy						
Tölgy	60776.94	98203	1.62	.	.	.
Egyéb lombfa . . .	49305.02	86077	1.75	.	.	.
Fenyőfélék
Összesen	110081.96	184280	1.58	.	.	.
Beszterce-Naszód						
Tölgy	11436.64	21043	1.84	.	.	.
Egyéb lombfa . . .	107673.39	164957	1.53	.	.	.
Fenyőfélék	186203.93	406483	2.18	.	.	.
Összesen	305313.96	592483	1.94	.	.	.
Kolozs						
Tölgy	21598.03	42980	1.99	.	.	.
Egyéb lombfa . . .	39784.00	66837	1.68	.	.	.
Fenyőfélék	100802.77	249991	2.48	.	.	.
Összesen	162184.80	359808	2.22	.	.	.
Szolnok-Doboka						
Tölgy	10554.00	20294	1.92	.	.	.
Egyéb lombfa . . .	51717.00	92263	1.78	.	.	.
Fenyőfélék	2823.04	7459	2.64	.	.	.
Összesen	65094.04	120016	1.84	.	.	.

holdankénti fatermések szerint az erdőknek 1894. évi állapotára és kiterjedésére kimutatva.

S ar j e r d ő			Ö s s z e s e r d ő		
terület	évi fatermés		területe	évi fatermés	
	összesen	holdanként		összesen	holdanként
k. hold	m ²		k. hold	m ²	

vármegye.

69090.20	109162	1.58	221776.25	373309	1.68
9800.11	15190	1.55	262480.11	318406	1.21
.	.	.	25938.00	52379	2.02
78890.31	124352	.	510194.36	744094	1.46

vármegye.

61355.90	79505	1.27	122132.84	177708	1.46
13551.00	17185	1.27	62856.02	103262	1.64
.
74906.90	96690	1.29	184988.86	280970	1.52

vármegye.

8429.15	15142	1.83	19865.79	36485	1.84
9959.76	15134	1.52	117633.15	180091	1.53
.	.	.	186203.93	406483	2.18
18388.91	30576	1.66	323702.87	623059	1.92

vármegye.

71283.41	118330	1.66	92881.44	161310	1.74
33060.04	54218	1.64	72844.04	121055	1.66
.	.	.	100802.77	249991	2.48
104343.45	172548	1.65	266528.25	532356	2.03

vármegye.

70981.48	111768	1.57	81535.48	132062	1.62
115189.49	185490	1.61	166906.49	277753	1.66
.	.	.	2823.04	7459	2.64
186170.97	297258	1.59	251265.01	417274	1.66

A magyar állam területén lévő összes erdők átlagos évi fatermése az adókataszteri átlagos

Állapot alkotó főfajnevek	S z á l e r d ő			K ö z é p e r d ő		
	terület	évi fatermés		terület	évi fatermés	
		összesen	holdan-ként		összesen	holdan-ként
	k. hold	m ³		k. hold	m ³	
Csik						
Tölgy	1728.76	3167	1.83	.	.	.
Egyéb lombfa . . .	42215.86	64873	1.54	.	.	.
Fenyőfélék	355720.29	783083	2.20	.	.	.
Összesen	399664.91	851123	2.13	.	.	.
Maros-Torda						
Tölgy	21315.20	47213	2.31	.	.	.
Egyéb lombfa . . .	101522.41	175075	1.72	.	.	.
Fenyőfélék	179715.08	478042	2.66	.	.	.
Összesen	302552.69	700330	2.31	.	.	.
Udvarhely						
Tölgy	23533.22	42527	1.81	.	.	.
Egyéb lombfa . . .	99536.10	168017	1.68	.	.	.
Fenyőfélék	33185.60	83196	2.51	.	.	.
Összesen	156254.92	293740	1.88	.	.	.
Brassó						
Tölgy	13902.61	25372	1.83	.	.	.
Egyéb lombfa . . .	62308.20	112416	1.80	.	.	.
Fenyőfélék	29534.96	80955	2.74	.	.	.
Összesen	105745.77	218743	2.07	.	.	.
Fogarás						
Tölgy	6325.34	13410	2.12	.	.	.
Egyéb lombfa . . .	78388.10	145849	1.86	.	.	.
Fenyőfélék	43677.85	106224	2.43	.	.	.
Összesen	128391.29	265483	2.14	.	.	.

holdankénti fatermések szerint az erdőknek 1894. évi állapotára és kiterjedésére kimutatva.

Sarjerdő			Összes erdő		
terület	évi fatermés		területe	évi fatermése	
	összesen	holdanként		összesen	holdanként
k. hold	m ³		k. hold	m ³	

vármegye.

.	.	.	1728.76	3167	1.83
.	.	.	42215.86	64873	1.54
.	.	.	355720.29	783083	2.20
.	.	.	309664.91	851123	2.13

vármegye.

7851.10	12655	1.61	29166.30	175075	1.72
32782.20	50147	1.53	134304.61	225222	1.68
.	.	.	179715.08	478042	2.66
40633.30	62802	1.54	343185.99	763132	2.32

vármegye.

2869.00	4074	1.42	26402.22	46601	1.77
49337.59	74298	1.51	148873.69	242315	1.63
.	.	.	33185.60	83196	2.31
52206.59	78372	1.50	208461.51	372112	1.78

vármegye.

705.30	894	1.27	14607.81	26266	1.80
2353.67	3918	1.66	64661.87	116334	1.80
.	.	.	29534.96	80955	2.74
3058.87	4812	1.57	108804.64	223555	2.05

vármegye.

3365.20	5667	1.68	9690.54	19077	1.97
38523.07	67804	1.76	116911.17	213653	1.83
.	.	.	43677.85	106224	2.43
41888.27	73471	1.75	170279.56	338954	1.99

A magyar állami területén lévő összes erdők átlagos évi fatermése az adókataszteri átlagos

Állapot alkotó főfajnevek	S z á l e r d ő			K ö z é p e r d ő		
	terület	évi fatermés		terület	évi fatermés	
		összesen	holdan- ként		összesen	holdan- ként
	k. hold	m ³		k. hold	m ³	
Háromszék						
Tölgy	30649.20	55352	1.81	3636.30	6254	1.72
Egyéb lombfa . . .	170065.66	259010	1.52	20076.10	35534	1.77
Fenyőfélék	74824.83	175532	2.35	.	.	.
Összesen	275539.69	489804	1.78	23712.40	41788	1.76
Nagy-Küküllő						
Tölgy	37676.07	73092	1.94	.	.	.
Egyéb lombfa . . .	55858.63	99317	1.78	.	.	.
Fenyőfélék
Összesen	93534.70	172409	1.84	.	.	.
Alsó-Fehér						
Tölgy	16205.00	27790	1.71	.	.	.
Egyéb lombfa . . .	58126.00	79981	1.38	.	.	.
Fenyőfélék	4194.00	11828	2.82	.	.	.
Összesen	78525.00	119599	1.52	.	.	.
Kis-Küküllő						
Tölgy	3587.00	7317	2.04	.	.	.
Egyéb lombfa . . .	4034.00	7768	1.93	.	.	.
Fenyőfélék
Összesen	7621.00	15085	1.99	.	.	.
Szeben						
Tölgy	44201.00	81772	1.85	.	.	.
Egyéb lombfa . . .	100538.00	167909	1.67	.	.	.
Fenyőfélék	96566.72	221852	2.30	.	.	.
Összesen	241305.72	471533	1.95	.	.	.

holdankénti fatermések szerint az erdőknek 1894. évi állapotára és kiterjedésére kimutatva.

S ar j e r d ő			Ö s s z e s e r d ő		
terület	évi fatermés		területe	évi fatermése	
	összesen	holdanként		összesen	holdanként
k. hold	m ²		k. hold	m ³	

vármegeye.

17661.30	26181	1.48	51946.80	87787	1.69
98073.10	160791	1.64	288214.86	455335	1.58
			74824.83	175532	2.35
115734.40	186972	1.61	414986.49	718654	1.73

vármegeye.

34915.00	53769	1.54	72591.07	126861	1.75
51369.20	91869	1.79	107227.83	191186	1.78
86284.20	145638	1.69	179818.90	318047	1.77

vármegeye.

54070.77	87162	1.61	70275.77	114952	1.64
27511.40	38687	1.41	85637.40	118668	1.39
			4194.90	11828	2.82
81582.17	125849	1.54	160107.17	245448	1.53

vármegeye.

25474.67	44838	1.76	29061.67	52155	1.79
17326.85	30379	1.75	21360.85	38147	1.79
42801.52	75217	1.76	50422.52	90302	1.79

vármegeye.

13625.82	22183	1.63	57826.82	103955	1.80
27904.81	52111	1.87	128442.81	220020	1.71
			96566.72	221852	2.30
41530.63	74294	1.79	282836.35	545827	1.93

A magyar állam területén lévő összes erdők átlagos évi fatermése az adókataszteri átlagos

Állapot alkotó főfajnevek	S z á l e r d ő			K ö z é p e r d ő		
	terület	évi fatermés		terület	évi fatermés	
		összesen	holdan-ként		összesen	holdan-ként
	k. hold	m ³		k. hold	m ³	
Torda-Aranyos						
Tölgy	3018.00	5326	1.76	.	.	.
Egyéb lombfa . .	45314.00	55677	1.23	.	.	.
Fenyőfélék	58383.56	146368	2.51	.	.	.
Összesen	106715.56	207371	1.94	.	.	.
Arad						
Tölgy	158213.20	269437	1.70	.	.	.
Egyéb lombfa . .	150154.40	225337	1.50	.	.	.
Fenyőfélék
Összesen	308367.60	494774	1.60	.	.	.
Hunyad						
Tölgy	27180.42	48808	1.80	.	.	.
Egyéb lombfa . .	255327.95	396167	1.55	.	.	.
Fenyőfélék	109208.28	256072	2.34	.	.	.
Összesen	391716.65	701047	1.79	.	.	.
Krassó-Szörény-						
Tölgy	192149.74	358897	1.87	.	.	.
Egyéb lombfa . .	586244.81	936174	1.60	.	.	.
Fenyőfélék	23824.06	50006	2.10	.	.	.
Összesen	802218.61	1345077	1.67	.	.	.
Temes						
Tölgy	52549.37	133202	2.53	.	.	.
Egyéb lombfa . .	13375.70	28347	2.12	.	.	.
Fenyőfélék
Összesen	65925.07	161549	2.45	.	.	.

holdankénti fatermések szerint az erdőknek 1894. évi állapotára és kiterjedésére kimutatva

S a r j e r d ő			Ö s s z e s e r d ő		
terület	évi fatermés		területe	évi fatermés	
	összesen	holdanként		összesen	holdanként
k. hold	m ³		k. hold	m ³	

vármegye.

26831.14	40891	1.52	29849.14	46217	1.55
36031.84	65131	1.81	81345.84	120808	1.49
.	.	.	58383.56	146368	2.51
62862.98	106022	1.69	169578.54	313393	1.85

vármegye.

16211.50	25898	1.60	174424.70	295335	1.69
7464.50	15965	2.14	157618.90	241302	1.53
.
23676.00	41863	1.77	332043.60	536637	1.62

vármegye.

92617.20	141075	1.52	119797.62	189883	1.59
141199.30	227190	1.61	396527.25	623357	1.57
.	.	.	109208.28	256072	2.34
233816.50	368265	1.57	625533.15	1069312	1.71

vármegye.

29573.71	44834	1.52	221723.45	403731	1.82
93779.70	141503	1.54	680024.51	1077677	1.58
.	.	.	23824.06	50006	2.10
123353.41	186337	1.51	925572.02	1531414	1.65

vármegye.

53174.43	87510	1.65	105723.80	220712	2.09
13895.12	22967	1.65	27270.82	51314	1.88
.
67069.55	110477	1.65	132994.62	272026	2.05

A magyar állam területén lévő összes erdők átlagos évi fatermése az adókataszteri átlagos

Állapot alkotó főfajnevek	S z á l e r d ő			K ö z é p e r d ő		
	terület	évi fatermés		terület	évi fatermés	
		összesen	holdan- ként		összesen	holdan- ként
	k. hold	m ³		k. hold	m ³	
Bács-Bodrog						
Tölgy	20237.00	36427	1.80	1410.10	2425	1.72
Egyéb lombfa	2019.20	3574	1.77
Fenyőfélék
Összesen	20237.00	36427	1.80	3429.30	5999	1.75
Csanád						
Tölgy	502.07	984	1.96	.	.	.
Egyéb lombfa	487.00	959	1.97	.	.	.
Fenyőfélék
Összesen	989.07	1943	1.96	.	.	.
Csongrád						
Tölgy
Egyéb lombfa
Fenyőfélék
Összesen
Torontál						
Tölgy	990.16	1938	1.96	.	.	.
Egyéb lombfa	174.50	382	2.19	.	.	.
Fenyőfélék
Összesen	1164.66	2320	1.99	.	.	.
Baranya						
Tölgy	32149.20	61694	1.92	.	.	.
Egyéb lombfa	48723.23	92053	1.89	.	.	.
Fenyőfélék	1039.79	2389	2.30	.	.	.
Összesen	81912.22	156136	1.91	.	.	.

holdankénti fatermések szerint az erdőknek 1894. évi állapotára és kiterjedésére kimutatva.

S a r j e r d ő			Ö s s z e s e r d ő		
terület	évi fatermés		területe	évi fatermése	
	összesen	holdanként		összesen	holdanként
k. hold	m ²		k. hold	m ²	
vármegye.					
8552.00	12571	1.47	30199.10	51423	1.70
47907.70	84797	1.77	49926.90	88371	1.77
56459.70	97368	1.72	80126.00	139794	1.74
vármegye.					
			502.07	984	1.96
2380.16	6022	2.53	2867.16	6981	2.44
2380.16	6022	2.53	3369.23	7965	2.36
vármegye.					
12999.07	22494	1.73	12999.07	22494	1.73
12999.07	22494	1.73	12999.07	22494	1.73
vármegye.					
7294.00	12254	1.68	8284.16	14192	1.71
8764.12	18223	2.08	8938.62	18605	2.08
16058.12	30477	1.89	17222.78	32797	1.90
vármegye.					
12940.37	20164	1.56	45089.57	81858	1.82
49736.20	118884	2.39	98459.43	210937	2.14
			1039.79	2389	2.30
62676.57	139048	2.22	144588.79	295184	2.04

A magyar állam területén lévő összes erdők átlagos évi fatermése az adókataszteri átlagos

Állapot alkotó főfajok	S z á l e r d ő			K ö z é p e r d ő		
	terület	évi fatermés		terület	évi fatermés	
		összesen	holdan-ként		összesen	holdan-ként
	k. hold	m ³		k. hold	m ³	
Somogy						
Tölgy	114299.56	206859	1.81	.	.	.
Egyéb lombfa	75474.19	133954	1.78	.	.	.
Fenyőfélék	10488.54	20705	1.97	.	.	.
Összesen	200262.29	361518	1.81	.	.	.
Tolna						
Tölgy	18065.35	28767	1.59	.	.	.
Egyéb lombfa	7532.48	12954	1.72	.	.	.
Fenyőfélék	19.09	37	1.97	.	.	.
Összesen	25616.92	41758	1.63	.	.	.
Sopron						
Tölgy	7145.17	12338	1.73	.	.	.
Egyéb lombfa	5363.70	8602	1.48	.	.	.
Fenyőfélék	27674.99	56457	2.04	.	.	.
Összesen	40183.86	77397	1.93	.	.	.
Vas						
Tölgy	51165.29	86827	1.70	.	.	.
Egyéb lombfa	30802.78	55066	1.79	.	.	.
Fenyőfélék	131589.63	278720	2.12	.	.	.
Összesen	213557.72	420613	1.97	.	.	.
Zala						
Tölgy	68432.35	127968	1.87	.	.	.
Egyéb lombfa	91132.01	164038	1.80	.	.	.
Fenyőfélék	24394.91	61719	2.53	.	.	.
Összesen	183959.27	353725	1.92	.	.	.

holdankénti fatermések szerint az erdőknek 1894. évi állapotára és kiterjedésére kimutatva.

S ar j e r d ő			Ö s s z e s e r d ő		
terület	évi fatermés		területe	évi fatermése	
	összesen	holdanként		összesen	holdanként
k. hold	m ³		k. hold	m ³	

vármegye.

18180.00	28037	1.54	132479.56	234896	1.77
19328.10	36289	1.88	94802.29	170243	1.80
			10488.54	20705	1.97
37508.10	64326	1.72	237770.39	425844	1.79

vármegye.

9292.20	13514	1.45	27357.55	42281	1.55
17083.20	36276	2.12	24615.68	49230	2.00
			19.09	37	1.97
26375.40	49790	1.89	51992.32	91548	1.76

vármegye.

46479.00	66860	1.44	53624.17	79198	1.48
25035.00	44545	1.78	30398.70	53147	1.75
			27674.99	56457	2.04
71514.00	111405	1.56	111697.86	188802	1.60

vármegye.

13131.10	18108	1.38	64296.39	104935	1.63
38589.00	76873	1.99	69391.78	131939	1.90
			131589.65	278720	2.12
51720.10	94981	1.84	265277.82	515594	1.94

vármegye.

34959.70	53316	1.53	103392.05	181284	1.75
38969.00	82147	2.11	130101.01	246185	1.89
			24394.91	61719	2.53
73928.70	135463	1.83	257887.97	489188	1.89

A magyar állam területén lévő összes erdők átlagos évi fatermése az adókataszteri átlagos

Állapot alkotó főfajnevek	S z á l e r d ő			K ö z é p e r d ő		
	terület	évi fatermés		terület	évi fatermés	
		összesen	holdan-ként		összesen	holdan-ként
	k. hold	m ²		k. hold	m ²	
Győr						
Tölgy	5654.69	12097	2.14	.	.	.
Egyéb lombfa
Fenyőfélék	382.20	811	2.12	.	.	.
Összesen	6036.89	12908	2.14	.	.	.
Komárom						
Tölgy	21943.02	34161	1.56	.	.	.
Egyéb lombfa . .	6104.77	9102	1.49	.	.	.
Fenyőfélék	689.80	1251	1.81	.	.	.
Összesen	28737.59	44514	1.53	.	.	.
Moson						
Tölgy	180.27	451	2.50	647.10	1123	1.73
Egyéb lombfa . .	173.12	433	2.50	.	.	.
Fenyőfélék	70.90	215	3.03	.	.	.
Összesen	424.29	1099	2.59	647.10	1123	1.73
Veszprém						
Tölgy	19757.23	34534	1.75	.	.	.
Egyéb lombfa . .	42842.37	67584	1.58	.	.	.
Fenyőfélék	3346.86	6548	1.96	.	.	.
Összesen	65946.46	108666	1.65	.	.	.
Fiume város						
Tölgy	114.00	171	1.50	.	.	.
Egyéb lombfa . .	1071 ^{*)} .00
Fenyőfélék
Összesen	1185.00	171	1.50	.	.	.

*) Kopár terület, erdősisítés alatt.

holdankénti fatermések szerint az erdőknek 1894. évi állapotára és kiterjedésére kimutatva.

S ar j e r d ő			Ö s s z e s e r d ő		
terület	évi fatermés		területe	évi fatermése	
	összesen	holdanként		összesen	holdanként
k. hold	m ²		k. hold	m ²	

vármegye.

2747.30	4514	1.64	8401.99	16611	1.98
11835.21	25891	2.19	11835.21	25891	2.19
			382.20	811	2.12
14582.51	30405	2.08	20619.40	43313	2.10

vármegye.

22419.60	28780	1.28	44362.62	62941	1.42
8532.20	12542	1.47	14636.97	21644	1.48
			689.80	1251	1.81
30951.80	41322	1.33	59689.39	85836	1.43

vármegye

3948.62	5883	1.49	4775.99	7457	1.56
13490.10	28189	2.09	13663.22	28622	2.10
			70.90	215	3.03
17438.72	34072	1.96	18510.11	36294	1.96

vármegye.

37357.20	54971	1.47	57114.43	89505	1.57
53984.22	102467	1.90	96826.59	170051	1.76
			3346.86	6548	1.96
91341.42	157438	1.72	157287.88	266104	1.69

és területe.

			114.00	171	1.50
			1071 ^{*)} .00		
			1185.00	171	1.50

A magyar állam területén lévő összes erdők átlagos évi fatermése az adókataszteri átlagos

Állapot alkotó főfajnevek	S z á l e r d ő			K ö z é p e r d ő		
	terület	évi fatermés		terület	évi fatermés	
		összesen	holdan- ként		összesen	holdan- ként
	k. hold	m ³		k. hold	m ³	
II. Horvát- Belovár-Kőrös						
Tölgy	55250.00	121550	2.20	.	.	.
Egyéb lombfa . .	221609.00	441002	1.99	.	.	.
Fenyőfélék	435.00	1096	2.52	.	.	.
Összesen	277294.00	563648	2.03	.	.	.
Lika-Krbava						
Tölgy	14440.00	16750	1.16	.	.	.
Egyéb lombfa . .	362735.00	384499	1.06	.	.	.
Fenyőfélék	86209.00	175866	2.04	.	.	.
Összesen	463384.00	577115	1.25	.	.	.
Modrus-Fiume						
Tölgy	1273.00	2470	1.94	.	.	.
Egyéb lombfa . .	159184.00	224449	1.41	.	.	.
Fenyőfélék	205054.00	381400	1.86	.	.	.
Összesen	365511.00	608319	1.66	.	.	.
Pozsega						
Tölgy	81853.00	162887	1.99	6254.00	10944	1.75
Egyéb lombfa . .	199275.00	354690	1.78	44556.00	77973	1.75
Fenyőfélék	2840.00	9088	3.20	.	.	.
Összesen	283968.00	526665	1.85	50810.00	88917	1.75
Szerém						
Tölgy	185378.00	430077	2.32	.	.	.
Egyéb lombfa . .	34503.00	77632	2.25	.	.	.
Fenyőfélék
Összesen	219881.00	507709	2.31	.	.	.

holdankénti fatermések szerint az erdőknek 1894. évi állapotára és kiterjedésére kimutatva.

S ar j e r d ő			Ö s s z e s e r d ő		
terület	évi fatermés		területe	évi fatermése	
	összesen	holdanként		összesen	holdanként
k. hold	m ²		k. hold	m ²	

Szlavonország.
vármegye.

15948.00	25996	1.63	71198.00	147546	2.07
23092.00	62083	2.21	249701.00	503085	2.01
.	.	.	435.00	1096	2.52
44040.00	88079	2.00	321334.00	651727	2.03

vármegye.

.	.	.	14440.00	16750	1.16
.	.	.	362735.00	384499	1.06
.	.	.	86209.00	175866	2.04
.	.	.	463384.00	577115	1.25

vármegye.

.	.	.	1273.00	2470	1.94
.	.	.	159184.00	224449	1.41
.	.	.	205054.00	381400	1.86
.	.	.	365511.00	608319	1.66

vármegye.

11000.00	21250	1.90	99107.00	195081	1.97
.	.	.	243831.00	432663	1.77
.	.	.	2840.00	9088	3.20
11000.00	21250	1.90	345778.00	636832	1.84

vármegye.

11037.00	25826	2.34	185378.00	430077	2.32
.	.	.	45540.00	103458	2.30
11037.00	25826	2.34	230918.00	533535	2.31

A magyar állam területén lévő összes erdők átlagos évi fatermése az adókataszteri átlagos

Állapot alkotó főfajnevek	S z á l e r d ő			K ö z é p e r d ő		
	terület	évi fatermés		terület	évi fatermés	
		összesen	holdan- ként		összesen	holdan- ként
	k. hold	m ³		k. hold	m ³	
Varasd						
Tölgy	25206.00	51924	2.06	.	.	.
Egyéb lombfa	38213.00	76808	2.01	23544.00	43935	1.90
Fenyőfélék	4417.00	13341	3.00	.	.	.
Összesen	67866.00	142073	2.09	23544.00	43935	1.90
Verőce						
Tölgy	88568.00	179793	2.03	1193.00	2147	1.80
Egyéb lombfa	180167.00	360334	2.00	19923.00	37854	1.90
Fenyőfélék
Összesen	268735.00	540127	2.01	21116.00	40001	1.89
Zágráb						
Tölgy	63160.00	130109	2.06	12587.00	17160	1.40
Egyéb lombfa	74767.00	141310	1.89	62700.00	100320	1.60
Fenyőfélék	3649.00	9743	2.67	.	.	.
Összesen	141576.00	281162	1.99	75287.00	117480	1.56

holdankénti fatermések szerint az erdőknek 1894. évi állapotára és kiterjedésére kimutatva.

S a r j e r d ő			Ö s s z e s e r d ő		
terület	évi fatermés		területe	évi fatermése	
	összesen	holdanként		összesen	holdanként
k. hold	m ³		k. hold	m ³	

vármegye.

1300.00	2080	1.60	26506.00	54004	2.05
65842.00	111273	1.69	127599.00	232016	1.82
			4447.00	13341	3.00
67142.00	113353	1.69	158552.00	299361	1.88

vármegye.

14918.00	23868	1.60	104679.00	205808	1.96
12355.00	20880	1.69	212445.00	419068	1.97
27273.00	44748	1.64	317124.00	624876	1.97

vármegye.

6267.00	9085	1.45	82014.00	156354	1.91
233595.00	373752	1.60	371062.00	615382	1.66
			3649.00	9743	2.67
239862.00	382837	1.59	456725.00	781479	1.71

A magyar állam területén lévő összes erdők állagos évi fatermése az adókataszteri állagos

Állapot alkotó főfajnevek	S z á l e r d ő			K ö z é p e r d ő		
	terület	évi fatermés		terület	évi fatermés	
		összesen	holdan- ként		összesen	holdan- ként
	k. hold	m ³		k. hold	m ³	
Ö s s z e -						
I. Magyar-						
Tölgy	1951473.53	3407494	1.75	13877.35	23834	1.65
Egyéb lombfa . . .	4612491.34	7384670	1.60	35745.50	63234	1.77
Fenyőfélék	2965788.05	7074191	2.40	.	.	.
Összesen	9529752.92	17866355	1.87	49622.85	87068	1.73
II. Horvát-						
Tölgy	515128.00	1095560	2.12	20034.00	30251	1.51
Egyéb lombfa . . .	1270453.00	2060724	1.62	150723.00	260082	1.72
Fenyőfélék	302634.00	590534	1.95	.	.	.
Összesen	2088215.00	3746818	1.79	170757.00	290333	1.70
Összesen a magyar						
Tölgy	2466601.53	4503054	1.83	33911.35	54085	1.57
Egyéb lombfa . . .	5882944.34	9445394	1.61	186468.50	323316	1.73
Fenyőfélék	3268422.05	7664725	2.35	.	.	.
Főösszeg	11617967.92	21613173	1.86	220379.85	377401	1.74
A terület hektároiban	6686140.54	.	.	126828.60	.	.

holdankénti fatermések szerint az erdőknek 1894. évi állapotára és kiterjedésére kimutatva.

S a r j e r d ő			Ö s s z e s e r d ő		
terület	évi fatermés		területe	évi fatermése	
	összesen	holdanként		összesen	holdanként
k. hold	m ³		k. hold	m ³	

s i t é s.

ország.

1689636. ⁴⁵	2477648	1.46	3654987. ³³	5908976	1.61
1839030. ⁵⁶	2924733	1.59	6487267. ⁴⁰	10372637	1.60
			2965788. ⁰⁵	7074191	2.40
3528667. ⁰¹	5402381	1.53	13108042. ⁷⁸	23355804	1.78

Szlavonország.

49433. ⁰⁰	82279	1.66	584595. ⁰⁰	1208090	2.66
350921. ⁰⁰	593814	1.69	1772097. ⁰⁰	2914620	1.64
			302634. ⁰⁰	590534	1.95
400354. ⁰⁰	676093	1.69	2659326. ⁰⁰	4713244	1.77

állam területén.

1739069. ⁴⁵	2559927	1.47	4239582. ³³	7117066	1.68
2189951. ⁵⁶	3518547	1.61	8259364. ⁴⁰	13287257	1.61
			3268422. ⁰⁵	7664725	2.35
3929021. ⁰¹	6078474	1.52	15767368. ⁷⁸	28069048	1.78
2271151. ⁵⁹			9074120. ⁷³		

V. A magyar állam területén lévő összes erdők átlagos évi fatermése, értékesített fahozamok s az átlagos

Állapot alkotó főfajok	S z á l e r d ő						K ö z é p e r d ő					
	összes erdőterület	átlagos fordín	évi vágás-terület	Átlagos évi fatermés a vágásban maradó fán kívül			összes erdőterület	átlagos fordín	évi vágás-terület	Átlagos évi fatermés a vágásban maradó fán kívül		
				összesen	egy hold vágsterületen	átlag év-és holdanként				összesen	egy hold vágsterületen	átlag év-és holdanként
	k. hold	év	k. hold	m ³			k. hold	év	k. hold	m ³		
I. Magyar-												
Tölgy	1951473. ⁵³	100	19515	2054929	105.3	1.05	13877. ³⁵	80	173	18615	107.6	1.34
Bükk és egyéb lombfa	4612491. ³⁴	80	57656	9634318	167.1	2.09	35745. ⁵⁰	80	447	42554	95.2	1.19
Fenyőfélék	2965788. ⁰⁵	100	29658	4505050	151.9	1.52
Összesen	9529752. ⁹²	.	106829	16194297	151.6	1.69	49622. ⁸⁵	.	620	61169	98.7	1.23
A terület hektárokbán	5484372. ⁸¹	.	61480. ⁰⁸	.	.	2.95	28557. ⁹⁵	.	356. ⁸¹	.	.	2.14
II. Horvát-												
Tölgy	515128. ⁰⁰	120	4293	737967	171.9	1.43	20034. ⁰⁰	80	250	26900	107.6	1.34
Bükk és egyéb lombfa	1270453. ⁰⁰	80	15881	2047061	128.9	1.61	150723. ⁰⁰	80	1884	179357	95.2	1.19
Fenyőfélék	302634. ⁰⁰	120	2522	353584	140.2	1.17
Összesen	2088215. ⁰⁰	.	22696	3138612	138.3	1.50	170757. ⁰⁰	.	2134	206257	96.60	1.20
A terület hektárokbán	1201767. ⁷³	.	13061. ⁵⁵	.	.	2.61	98270. ⁶⁵	.	1228. ¹²	.	.	2.09
Összesen a magyar												
Tölgy	2466601. ⁵³	.	23808	2792896	117.3	1.13	33911. ³⁵	.	423	45515	107.6	1.34
Bükk és egyéb lombfa	5882944. ³⁴	.	73537	11681379	158.1	1.98	186468. ⁵⁰	.	2331	221911	95.2	1.19
Fenyőfélék	3268422. ⁰⁵	.	32180	4858634	150.9	1.48
Főösszeg	11617967. ⁹²	.	129525	19332909	149.3	1.66	220379. ⁸⁵	.	2754	267426	97.1	1.21
A terület hektárokbán	6686140. ⁵⁴	.	74541. ⁶³	.	.	2.89	126828. ⁶⁰	.	1584. ⁹⁵	.	.	2.11

a kinstári erdők 1885—1895. évi vágásaiból tényleg kiszállított és forda-tartamok alapján kiszámítva.

Sarjerdő					Összes erdő								
összes erdőterület	átlagos forda	évi vágás-terület	átlagos évi fatermés a vágásban maradó fán kívül		összes erdőterület	átlagos forda	évi vágás-terület	átlagos évi fatermés a vágásban maradó fán kívül			átlagos évi fatermés az összes fatermésben a vágásban maradó fán kívül		
			összesen	egy hold vágásterületen				összesen	egy hold vágásterületen	összesen	egy hold vágásterületen	összesen	egy hold vágásterületen
k. hold	év	k. hold	m ³		k. hold	év	k. hold	m ³			m ³		

ország.

1689636.45	30	56321	3801668.67.5	2.25	3654987.33	76009	5875212	77.3	1.63	7344015	96.6	2.00
1839030.56	30	61301	2163925.35.3	1.18	6487267.40	119402	11840607	99.1	1.82	14800758	124.8	2.28
					2965788.05	29658	4505050	151.9	1.52	5631312	189.8	1.89
3528667.01		117622	5965593.50.7	1.69	13108042.78	225069	22220869	98.7	1.69	27776085	123.4	2.12
2030747.86		67691.46		2.93	7543678.62	129527.23			2.94			3.55

Szlavonország.

49433.00	30	1648	111240.67.5	2.25	584595.00	6191	87610	141.5	1.49	1095134	176.9	1.87
350921.00	30	11697	412904.35.3	1.18	1772097.00	29462	2639322	89.5	1.49	3299152	111.9	1.86
					302634.00	2522	353584	140.2	1.16	441980	175.2	1.46
400354.00		13345	524144.39.0	1.31	2659326.00	38175	3869013	101.3	1.45	4836266	126.6	1.82
230403.73		7680.05		2.27	1530442.11	21969.71			2.53			3.16

állam területén.

1739069.45		57969	3912908.67.5	2.25	4239582.33	82200	6751319	82.1	1.59	8439149	102.6	1.99
2189951.56		72998	2576829.35.3	1.18	8259364.40	148864	14479929	97.3	1.75	18099910	121.6	2.19
					3268422.05	32180	4858634	150.9	1.49	6073292	188.7	1.86
3929021.01		130967	6489737.49.3	1.63	15767368.78	263244	26089882	99.1	1.63	32612351	123.8	2.07
2261151.59		75371.54		2.87	9074120.73	151496.92			2.87			3.59

VI. A magyar állam területén lévő összes erdők átlagos évi átlagos és holdankénti

Állapot alkotó főfajok	Sz á l e r d ő					K ö z é p e r d ő				
	összes erdőterület	átlagos évi vágás- terület	szabályos fatermés 0,7 átlagos zárlat mellett			összes erdőterület	átlagos évi vágás- terület	szabályos fatermés 0,7 átlagos zárlat mellett		
			összesen	egy hold vá- gsterületen	átlag év- és holdanként			összesen	egy hold vá- gsterületen	átlag év- és holdanként
Tölgy	2466601.53	23808	2995046	125.8	1.31	33911.35	423	32317	76.4	0.95
Bükk és egyéb lombfa	5882944.34	73537	10383424	141.2	1.76	186468.50	2331	137995	59.2	0.74
Fenyőfélék	3268422.05	32180	7034548	218.5	2.15					
Főösszeg	11617967.92	129525	20113018	157.5	1.75	220379.85	2754	170312	61.8	0.77
A terület hek- tároiban	6686140.54	74541.83			3.05	126828.60	1584.93			1.34

fatermése az 1895. év végéig jóváhagyott üzemtervekből vett fatermések szerint.

Sarjerdő					Összes erdő				
Összes erdőterület	átlagos évi vágás-terület	szabályos fatermés 0,7 átlagos zárlat mellett			Összes erdőterület	átlagos évi vágás-terület	szabályos fatermés 0,7 átlagos zárlat mellett		
		Összesen	egy hold vágásterületen	átlag év- és holdanként			Összesen	egy hold vágásterületen	átlag év- és holdanként
kat. hold		m ³			kat. hold		m ³		
1739069. ⁴⁵	57969	3263655	56.3	1.88	4239582. ³³	82200	6291018	76.5	1.48
2189951. ⁵⁶	72998	4628073	63.4	2.11	8259364. ⁴⁰	148864	15149492	101.8	1.83
					3268422. ⁰⁵	32180	7034548	218.5	2.15
3929021. ⁰¹	130967	7891728	60.2	2.01	15767368. ⁷⁸	263244	28475058	108.1	1.80
2261151. ⁵⁹	75371. ⁵¹			3.49	9074120. ⁷³	151496. ⁹²			3.14



VII. Adatok az állabalkotó főfajnevek növekvéséről.

A megye	Az erdőrészt	Fajnevek	Tengerszint feletti magasság	Állabalkotó	A mintatörzs		Hollankénti törzsek száma	Hollankénti fa-készlet m ³
					átmértője	hossza		
neve			m	év	cm	m	száma	m ³
I. Északi vidék.								
Liptó	Fekete vág	Luczfenyő	1050	95	42	37	275	615
»	Oszada	»	950	70	31	32	440	380
»	Maluzsina	»	960	90	39	32	297	480
»	»	»	880	90	27	26	405	295
»	Vichodna	»	1050	70	27	25	325	230
»	»	»	1250	100	25	25	503	303
Zólyom	Zólyom-Lipese	»	900	120	35	30	367	492
»	Mlína	»	1100	55	19	21	412	258
»	Sztruhárka	»	900	95	39	29	211	384
»	Vaczok	»	960	65	32	30	412	427
»	Óhegy	»	900	85	34	30	604	480
»	Bachlács	»	1020	50	14	12	722	127
»	Brezinka	»	890	65	26	21	379	436
Szepes	Holly-Lomnicz	»	1250	85	28	16	370	222
»	Szepes-Teplicz	»	1200	100	32	24	404	373
»	Alsó-Sunyája	»	1079	100	28	24	480	366
»	Osztonya	»	1100	90	25	22	135	168
»	Óviz	»	1000	75	28	25	304	240
»	Vikartócz	»	950	80	21	20	700	261
»	»	»	900	105	29	30	328	396
»	»	»	840	80	24	19	417	173
»	Káposztafalu	»	800	100	28	21	406	253
»	Samik	»	800	50	19	18	660	177
»	Alsó-Ruzsenk	»	720	70	27	22	384	263
»	Felka	»	700	90	33	24	304	343
»	Podolin	»	600	90	32	27	226	262
»	Szomolnok	»	550	50	21	20	700	219
»	Pálmafalu	»	1200	100	35	34	424	604
Bars	Körmöczbánya	»	1000	80	28	25	256	194

Adatok állabalkotó főfajok növekvéséről.

A megye	Az erdőrészt	Fajneve	Tengerszint feletti magasság	Állabkor	A mintatorzs		Holdankénti törzsek	Holdankénti fűkészlet
					átméréje	hossza		
neve			m	év	cm	m	száma	m ³
Bars	Körmöczbánya	Luczfenyő	920	85	39	34	315	543
»	»	»	800	75	45	34	108	222
»	»	»	560	65	25	22	420	252
»	Pálos-Mező	»	800	100	41	26	314	537
Gömör	Redova	»	1180	110	22	16	325	141
»	Fekete-Lehota	»	1200	80	20	13	240	47
»	Dobsina	»	1111	90	24	20	243	235
»	»	»	920	90	22	18	319	206
»	Fekete-Lehota	»	850	110	24	21	411	206
»	Polanka	»	730	90	51	32	130	300
»	Polanka	»	780	80	36	28	180	373
»	Uhorna	»	733	80	33	14	232	123
Árva	Vitanova	»	1230	100	25	20	620	293
»	»	»	1230	50	16	10	1759	164
»	Podbiel	»	1175	120	26	21	679	367
»	»	»	1175	65	19	15	1333	274
»	Muttica	»	1000	115	40	28	444	413
»	»	»	1000	55	18	15	1364	230
»	Polhora	»	900	125	40	34	346	604
»	»	»	900	70	23	25	724	433
Turóc	Szklabina	»	700	30	9	10	928	74
»	M.-Kohburg	»	1020	80	37	30	336	488
»	K.-Prepadiškó	»	960	100	39	36	150	323
Zólyom	Horhát	Jegenyefenyő	1020	200	55	35	155	733
»	Buhócz	»	1200	180	36	25	337	295
»	Mlína	»	950	80	25	25	305	385
»	Vámos	»	920	80	32	30	515	540
»	Sztruhárka	»	850	95	31	27	269	344
»	Teich	»	800	75	28	24	448	650
»	Óhegy	»	750	90	35	30	300	262
»	Libetbánya	»	700	110	35	30	369	271
»	Bikás	»	650	90	35	34	513	600
»	Hanesok	»	600	100	38	25	340	540

Adatok az állabalkotó fõfajok nvekvésérl

A megye	Az erdrész	F a n e m	Tengerszint feletti magasság	Állabkor	A mintatrzs		Holdankénti trzsok	Holdankénti fa-készlet
					t-mrje	hossza		
n e v e			m	 v	cm	m	szma	m ³
Zlyom	Flp	Jegenyefeny	500	80	33	32	623	530
»	Andrasova	»	500	90	44	29	238	533
Gmr	Dobsina	»	1060	60	20	19	352	216
»	Polonka	»	850	90	36	25	555	990
»	Helpa	»	800	70	31	25	174	239
»	Dobsina	»	710	70	20	22	312	230
Bars	Krmczbnya	»	1100	130	43	29	236	396
»	»	»	1000	100	36	28	232	299
»	»	»	775	120	38	34	154	283
»	»	»	800	65	37	28	140	157
»	»	»	830	90	38	31	310	480
»	Jalna	»	900	90	35	25	253	303
»	Brd	»	810	80	41	31	260	412
»	Plos N.-Mez	»	700	75	31	24	500	417
»	Ujbnya	»	640	80	30	18	230	275
»	Geletnek	»	480	90	30	18	168	199
»	Garamrv	»	580	85	46	30	121	270
Szepes	Jezerszko	»	1100	60	29	18	256	150
»	Szomolnok	»	960	90	31	26	409	307
»	Szepes-Teplcz	»	900	125	30	22	500	409
»	»	»	890	70	26	25	338	318
»	Szomolnok	»	820	100	28	26	368	313
»	viz	»	800	100	34	25	282	303
»	Als-Ruszbach	»	700	80	28	26	514	472
»	Hbgrt	»	650	82	33	23	336	338
»	viz	»	520	100	28	22	328	229
Sros	Kis-Szeben	»	610	70	26	21	720	393
»	»	»	716	75	31	20	422	337
»	»	»	755	80	20	19	652	197
Abauj-Torna	Stosz	»	800	50	18	16	307	126
Turcz	Kis-Selmecz	»	1200	80	22	19	363	262
»	Szklabina	»	900	100	29	22	190	275
»	Szklab.-Vralja	»	1050	90	25	18	84	62
»	T.-Szt.-Mrton	»						

Adatok az állabalkotó főfajok növekvéséről

A megye	Az erdőrészt	Fajnem	Tengerszín feletti magasság	Állabkor	A mintatörzs		Holdankénti törzsek	Holdankénti fa-készlet
					át-mérője	hossza		
neve			m	év	cm	m	száma	m ³
Szepes	Illésfalu	Erdei fenyő	550	60	20	22	592	189
»	Videmik	»	710	65	19	17	488	161
»	Kotterbach	»	500	60	23	18	449	167
Abauj-Torna	Kassa-Ujfalu	»	309	70	26	16	216	80
Trencsén	Rataje	»	360	65	26	8	521	204
»	Rihon	»	253	130	38	8	204	229
Bars	Körmöczbánya	»	600	75	21	20	682	192
»	Ujbánya	»	416	35	16	12	320	60
Nyitra	Szakolcza	»	480	35	18	14	304	106
»	Kocsin	»	450	50	15	13	384	93
»	Korlátkő	»	240	90	22	16	270	165
»	Privigye	»	400	50	24	16	310	225
»	Radosna	»	450	50	23	15	266	69
Pozsony	Malaczká	»	200	50	26	18	231	132
»	»	»	200	60	22	16	308	120
»	»	»	200	70	32	20	158	159
»	»	»	200	80	39	24	175	313
»	»	»	200	90	28	18	230	158
»	»	»	200	100	33	20	200	240
Abauj-Torna	Vedecz	Veres fenyő	850	85	26	22	116	173
»	Felka	»	750	40	18	16	644	175
Liptó	Oszada	Bükk	1150	102	34	17	160	140
Zólyom	Ocsova	»	1220	200	38	24	244	293
»	Buhócz	»	1200	180	36	25	337	295
»	Pallós	»	950	85	27	25	341	232
»	Bisztricza	»	900	100	34	21	274	269
»	Gazsova	»	650	80	20	19	695	258
»	Szelece	»	630	85	23	23	600	278
Hont	Szélakna	»	520	90	20	18	515	187
»	»	»	490	130	28	22	314	224
»	Perőcsény	»	700	60	18	12	381	115
»	»	»	400	85	23	16	464	170
»	Bözsöny	»	500	75	20	14	570	109

Adatok az állabalkotó fűfajnevek növekvéséről.

A megye	Az erdőrészt	Fajneve	Tengerszín feletti magasság	Állabalkotó	A mintatörzs		Holdankénti törzsek száma	Holdankénti fajkészlet m ²
					átmérése	hossza		
neve			m	év	cm	m		
Hont	Bözsöny	Bükk	400	55	15	12	584	53
»	Kemencze	»	600	110	30	16	336	162
»	Berneceze	»	500	115	30	18	312	194
»	Pribély	»	445	80	27	17	245	145
»	Dobravka	»	356	90	24	18	188	150
Nógrád	Bzova	»	750	60	24	18	325	155
»	Málnapatak	»	650	110	33	22	165	165
»	Nagy-Liberse	»	500	70	24	16	280	115
Bars	Körmöczbánya	»	1190	250	45	22	152	280
»	»	»	1100	160	30	23	276	199
»	Geletnek	»	800	115	26	20	352	221
»	Garamrét	»	300	120	26	16	284	140
»	Magasmart	»	950	95	25	15	423	188
»	Bród	»	1090	100	24	19	506	250
»	Dóczy fűrész	»	800	130	40	25	234	345
»	Ugróc	»	950	80	32	15	350	185
Nyitra	Miava	»	627	80	35	18	56	98
»	»	»	543	50	16	11	399	88
»	Szakoleza	»	480	80	27	16	193	176
»	Verbócz	»	462	60	18	12	279	85
»	Lancsár	»	350	80	33	15	237	225
Pozsony	Modor	»	500	90	25	20	374	192
»	Stomfa	»	455	60	24	18	686	135
»	Lozornó	»	410	85	22	20	743	233
»	Konyha	»	350	100	31	21	340	285
Trencsén	Rokos	»	1040	150	32	8	204	131
»	Trtánki	»	526	100	40	10	390	193
»	Bukovyna	»	456	85	28	6	421	155
»	Zelezne	»	692	110	30	6	316	134
»	Marsovicza	»	735	65	25	7	418	144
»	Rakovecz	»	425	85	25	8	360	157
»	Sísov	»	362	80	31	6	362	164
Turóc	Priekopa	»	1100	120	32	12	54	52
Abauj-Torna	Faluszka	»	795	65	24	15	237	52

Adatok az állabalkotó fõfajok növekvésérõl.

A megye	Az erdõrész	Fajnem	Tengerszín feletti magasság	Állabkor	A mintatörzs		Holdankénti törzsek	Holdankénti fa-készlet
					át-mérõje	hossza		
neve			m	év	cm	m	száma	m ³
Abauj-Torna	Stósz	Bükk	821	82	24	22	354	171
»	Füzi	»	489	80	22	16	376	138
»	Bodókö-Ujfalu	»	480	70	25	16	327	153
»	Bodókö-Váralja	»	320	70	25	16	327	150
Sáros	Lukanisza	»	500	55	23	12	936	237
Gömör	Tiszolcz	»	1000	115	33	24	180	146
»	»	»	900	102	29	24	191	302
»	»	»	650	70	32	21	217	176
Gömör	Kovácsvágás	»	650	110	28	22	330	378
»	Fajti	»	400	70	21	15	455	91
»	Klenõcz	»	850	90	25	20	402	217
»	Rima-Brezó	»	550	60	16	14	754	121
»	Rimõcza	»	780	85	27	26	322	213
»	Sajó-Püspöki	»	250	60	18	12	351	75
»	Rima-Lehota	»	560	95	30	26	292	250
Borsod	Kis-Gyõr	»	620	80	23	15	350	112
»	»	»	540	140	39	26	110	171
»	»	»	500	150	52	28	61	172
»	»	»	460	120	39	24	150	203
»	Zsércz	»	485	80	40	11	135	186
Heves	Solymos	»	620	140	32	24	152	175
»	»	»	620	105	32	21	114	114
»	»	»	620	52	15	14	765	96
»	Parád	»	550	70	32	14	210	148
»	Bodony	»	400	100	42	24	139	283
»	Felsõ-Nána	»	250	50	27	14	210	105
»	Szt-Domonkos	»	300	65	30	12	257	133
Gömör	Rozsnyó	Gyertyán	360	40	12	8	820	42
»	Nagy-Rõcze	»	700	40	10	14	1985	87
»	Szilicze	»	573	40	21	8	222	36
»	Jolsva	»	400	40	9	13	2157	101
Abauj-Torna	Bodókö-Váralja	»	270	40	10	8	77	28
Borsod	Kis-Gyõr	Kocsányos tölgy	540	115	34	20	188	204
»	»	»	520	105	36	19	106	102

Adatok az állabalkotó fõfajok növekvésérõl.

A megye	Az erdõrész	F a n e m	Tengerszín feletti magasság	Állabkor	A mintatörzs		Holdankénti törzsek	Holdankénti fûkészlet
					átmértõje	hossza		
n e v e			m	é v	cm	m	száma	m ²
Borsod	Kis-Gyõr	Kocsányostölgy	400	120	35	20	216	261
»	»	»	340	115	36	14	147	136
»	»	»	310	120	36	18	164	187
»	»	»	270	130	45	20	104	179
Heves	Felsõ-Tárkány	»	600	120	41	20	308	322
»	»	»	550	60	22	14	546	162
»	»	»	500	82	28	18	396	233
»	»	»	450	100	40	19	258	227
»	»	»	450	110	40	20	292	286
Abauj-Torna	Filkeháza	»	450	47	12	12	1184	97
»	Nyíri	»	400	80	22	19	135	55
»	Gõncz	»	330	50	22	14	388	91
»	Barakony	»	300	55	19	14	339	63
»	Kassa-Ujfalu	»	309	110	40	19	104	131
»	Szilás	»	287	70	23	20	212	85
»	Bkõ-Váralja	»	250	80	24	8	136	30
Zólyom	Kovácsfalva	Csoportostölgy	390	130	36	22	136	144
»	Kecskés	»	470	130	26	16	317	130
»	Dobó	»	460	95	20	15	431	216
»	Kovácsfalva	»	450	125	29	21	220	254
»	»	»	400	130	35	24	263	385
»	Dobó	»	350	130	35	18	231	192
Hont	Szélakna	»	680	110	31	18	253	197
»	»	»	640	120	37	17	200	200
»	»	»	600	100	32	20	251	176
»	Börzsöny	»	500	100	21	16	428	126
»	Kemenceze	»	500	135	31	16	284	142
»	Pribély	»	400	65	23	15	346	136
»	Kemenceze	»	400	70	16	14	562	64
»	Kecske-Nárbok	»	340	100	33	15	156	180
»	Alsó-Alsok	»	280	150	55	15	120	420
»	Csakócz	»	280	100	26	14	276	200
Nógrád	Nagy-Libercse	»	475	50	18	14	455	105

Adatok az állabalkotó főfajok növekvéséről.

A megye	Az erdőrészt	Fajnem	Tengerszint feletti magasság	Állabalkor	A mintatörzs		Holdankénti törzsek	Holdankénti fűkészlet
					átmérése	hossza		
neve			m	év	cm	m	száma	m ²
Nógrád	Vámosfalva	Csoportos tölgy	460	80	25	16	124	110
	Divény	»	370	65	24	16	368	135
	»	Turicska	»	300	145	45	18	65
Abauj-Torna	Felső-Meczenzél	»	775	80	18	19	784	193
	B.-Kő-Váralja	»	610	130	32	24	260	254
	F. Tőkés	»	610	94	25	17	208	90
	Toma	»	530	130	36	18	256	145
	B.-Kő-Ujfalu	»	520	60	20	16	400	120
	Bank	»	416	100	45	13	136	124
	Haskócz	»	400	135	34	22	156	168
	Udvarnok	»	350	160	39	17	132	108
	Bodókö-Váralja	»	340	80	24	10	222	60
	Semse	»	307	70	23	19	366	134
Sáros megye	Kis-Szeben	»	520	95	30	14	266	173
	Bars	Körmöczbánya	»	600	165	42	22	128
»	Geletnek	»	450	160	40	25	116	197
»	Jalna	»	440	125	24	17	310	110
»	Garamrét	»	680	170	43	29	186	380
»	Ujbánya	»	660	100	45	12	67	128
»	Ugrócz	»	320	80	27	18	400	240
»	Csiffár	»	200	80	21	16	480	265
Nyitra	Szakoleza	»	480	80	27	16	193	176
	Kocsin	»	450	150	58	19	55	150
	»	»	450	50	14	10	932	95
	»	»	350	80	30	26	212	179
»	Mocsonok	»	200	40	15	13	663	71
Pozsony	Pozsony	»	350	70	24	14	494	137
	Szt.-György	»	400	100	26	14	395	137
	Modor	»	400	90	21	12	398	90
	Szt.-György	»	320	90	21	14	640	176
»	Modor	»	300	80	20	14	417	106
Trenesén	Oszovna	»	385	120	36	8	324	264
	Zlatne	»	380	110	40	7	402	354

Adatok az állalbalkotó főfajok növekvéséről.

A megye	Az erdőrészt	Fajneve	Tengerszint feletti magasság	Állalkor	A mintatörzs		Holdankénti törzsek száma	Holdankénti fa-készlet
					átmérése	hossza		
neve			m	év	cm	m	száma	m ³
Trencsén	Hustjavka	Csoportos tölgy	315	90	35	6	340	195
Hont	Drégely-Palánk	Csertölgy	400	70	18	14	404	72
»	Alsó-Ások	»	280	150	55	15	120	420
Nógrád	Nagy-Liberese	»	425	60	22	14	305	91
»	Alsó-Sáp	»	221	50	21	14	399	96
Abauj-Torna	Perkupa	»	240	87	29	17	200	93
Gömör	Sajó-Püspöki	»	250	60	17	11	513	70
»	Magyar-Hegymeg	»	200	70	32	13	198	111
Borsod	Bóta	»	450	90	35	9	224	200
Heves	Parád	»	550	100	45	22	117	253
»	Felső-Nána	»	250	70	32	15	137	101
»	Felső-Debrő	»	100	60	32	14	194	133
Nógrád	Hugyag	Akác	200	28	14	12	692	98
II. Keleti vidék.								
Máramaros	Kőrösmező	Lúczfenyő	1200	130	44	28	106	181
»	»	»	1100	100	32	29	442	469
»	»	»	980	80	31	27	384	412
»	Bogdán	»	1000	90	41	34	156	303
»	»	»	850	110	42	37	206	526
»	»	»	800	100	42	42	166	436
»	Lonka	»	1200	60	28	18	291	152
»	Szinevér-Polyána	»	1200	130	30	26	223	170
»	Ökör-mező	»	900	100	30	25	397	170
»	Orosz-Mokra	»	900	100	36	36	280	370
»	Brusztura	»	1000	120	40	28	125	128
»	Rahó	»	1000	110	38	29	206	425
Maros-Torda m.	Gödemesterháza	»	1200	110	38	36	174	318
»	Libánfalva	»	1160	145	36	26	162	173
»	Szováta	»	1350	90	22	16	522	175
Csíkmegye	Csik-Szent-Márton	»	1000	130	35	34	256	359
Udvarhely	Küküllő-Keményfalva	»	840	70	32	25	220	182
Hunyad	Sebeshely	»	1300	145	35	30	336	437

Adatok az állabalkotó fõfajok növekvésérõl.

A megye	Az erdõrész	Fajnem	Tengerszín feletti magasság	Állabkor	A mintatorzs		Holdankénti törzsek	Holdankénti fa-készlet	
					át-mérõje	hossza			
neve			m	év	cm	m	száma	m ³	
Hunyad	Kudzsir	Luczfenyõ	1400	105	18	17	980	257	
	»	»	1350	80	28	26	418	305	
	»	Petrilla	»	1300	70	32	21	400	401
Brassó	Schuller	»	1720	90	27	14	296	121	
	»	Iteera	»	1200	70	31	20	610	258
Fogaras	Tõresvár	»	1400	70	23	20	180	150	
	»	Zernest	»	1050	100	29	22	207	291
	»	»	»	900	100	25	20	400	392
»	F. Porumbák	»	900	130	41	18	123	210	
	»	Vakária	»	800	120	37	15	130	170
	»	Feketehalom	»	1350	200	48	34	220	618
Háromszék	»	»	»	1350	150	34	25	231	291
	»	Kis-Monyicska	»	1300	200	52	36	188	614
	»	Õlyves	»	1300	95	24	19	622	381
»	Kalabues	»	1270	140	46	33	228	556	
	»	Pétergazda	»	1100	70	37	25	550	293
	»	Czikányos	»	1000	160	42	30	317	460
Torda-Aranyos	Ursoja	»	1100	130	28	19	290	150	
	»	»	»	1100	90	29	24	310	283
	»	»	»	1000	80	27	26	540	430
»	Dealu-boldului	»	1000	130	31	23	240	230	
	»	»	»	1000	90	31	17	228	148
	»	Valemare	»	1300	160	35	23	201	143
»	»	»	»	1300	90	29	28	354	322
	»	Hermányásza	»	1300	105	32	27	237	217
	»	Soimului	»	1300	100	31	31	496	520
»	Galbonuczsa	»	1500	80	17	13	820	126	
	»	Bisztra-völgy	»	1520	120	34	26	343	269
	»	»	»	1400	90	35	26	350	296
Szeben	»	»	»	1220	70	19	18	732	242
	»	Csibán-völgy	»	1600	70	23	15	1210	172
	»	»	»	1500	110	24	16	829	196
»	»	»	»	1300	120	34	28	432	376

Adatok az állabalkotó fõfajok növekvésérõl.

A megye	Az erdõrész	Fajnem	Tengerszín feletti magasság	Állabkor	A mintatörzs		Holdankénti törzsek	Holdankénti fûkészlet		
					átmérõje	hossza				
neve			m	év	cm	m	száma	m ³		
Kolozs	Dorna	Luczfenyõ	1200	100	25	20	424	195		
	»	La Nedului	1600	115	18	18	610	178		
	»	Dumitrásza	900	90	32	34	367	493		
	Beszterce-Naszód	Cziganka	»	1300	180	47	38	164	517	
		P. Arszma	»	1100	120	42	34	118	239	
		D. Burdigi	»	1100	90	39	29	97	104	
		Skredisora mare	»	600	170	40	31	112	348	
		»	»	1400	105	30	20	356	263	
		»	Õnõ völgy	»	650	120	36	33	191	264
		»	Felesisor	»	540	75	37	30	196	312
		»	Kormája	»	1270	105	28	28	489	344
		»	Tomnatik	»	1350	80	32	25	308	238
		»	Bojboresze	»	1500	130	48	28	213	351
»	Dorna-Buzsanului	»	900	150	41	30	152	300		
»	Kirlibába	»	1240	160	43	33	253	459		
»	Nyegrisora	»	1150	150	37	26	273	288		
Krassó-Szõrény	Mõrül	Jegenyefenyõ	1100	180	40	23	110	150		
	Ung		Lyutta	850	70	32	20	232	182	
»	Ticha	»	570	80	44	29	114	226		
Bereg	Volócz	»	943	190	50	30	120	394		
Krassó-Szõrény	Nadrág	»	840	185	54	30	132	502		
	»	»	700	120	40	30	209	339		
	»	Oravicza	1050	õs	37	23	187	260		
Máramaros	Rab-vilinszky	Bukk	900	150	39	24	136	191		
	Krácsfalva		»	1000	85	32	22	170	148	
	Borkut		»	700	120	31	22	146	143	
	Trebusai Bredeczel		»	800	140	30	27	120	292	
»	Gánya Tereselpatak	»	839	170	60	12	25	43		
Ugoesa	N-Rákócz	»	601	150	62	18	40	108		
	Velétei Fraszin	»	422	50	28	14	200	105		
	N-Tarnai szõcserdõ	»	350	95	50	18	54	110		
	Sosujfalusi Erzsõka	»	370	80	29	19	156	96		
	»	Szárzypatak	»	245	30	12	9	304	18	
»	Kis-Kupány	»								

Adatok az állabalkotó főfajok növekvéséről.

A megye	Az erdőrészt	Fajneve	Tengerszín feletti magasság	Állabalkotó	A mintatörzs		Holdankénti törzsek száma	Holdankénti fűkéslet m ³
					átmérője	hossza		
neve			m	év	cm	m	száma	m ³
Ung	Petróc	Bükk	550	90	40	22	200	174
»	Kosztrina	»	520	170	41	31	132	263
»	»	»	430	230	47	28	75	175
»	»	»	380	120	41	29	148	276
»	Ó-Kemencze	»	220	90	32	21	230	120
Bereg	Beszkid	»	800	90	46	29	128	342
»	Gyl	»	550	120	48	30	118	347
»	»	»	500	80	32	24	146	158
»	Rozsok	»	570	120	40	30	128	250
Beszterce-Naszód	Ó-Radna	»	1000	120	30	19	53	56
»	Izvoru-Urszului	»	800	120	40	24	135	180
»	Felecsisor	»	760	130	34	28	198	233
»	Kormája völgy	»	540	100	29	21	194	137
»	Nagy-Démeter	»	510	110	40	21	65	171
»	Pinták	»	500	100	30	20	86	121
»	Aszubeszterce	»	813	120	33	26	107	238
Kolozs megye	Meleg-Szamos	»	650	190	37	28	144	240
»	Meregyó	»	1230	70	44	20	76	128
»	Funtinyeli	»	1079	80	40	20	70	101
Csik megye	Lázárfalva	»	1100	175	42	25	139	248
»	Felső-Tölgyes	»	800	160	39	26	106	193
Maros-Torda	Libánfalva	»	1080	155	40	24	129	179
»	Felső-Köhér	»	850	170	39	24	127	182
»	Kösvényes-Remete	»	740	75	31	25	253	206
Udvarhely	Erked-Tótelek	»	760	80	26	16	384	169
Brassó	Hidegvölgy	»	1300	160	50	20	145	258
»	Zajzon	»	1000	80	26	21	210	128
»	Feketehalom	»	850	110	44	26	105	193
»	Brassó „Fontina Molin“	»	700	80	33	18	89	138
Fogaras	Ó-Sinka	»	850	110	35	25	142	337
»	Zernest	»	950	105	28	18	173	192
»	»	»	1000	100	25	18	380	334
Háromszék	Fehérbükk	»	1200	160	47	27	208	415

Adatok az állabalkotó főfajok növekvéséről.

A megye	Az erdőrészt	F a n e m	Tengerszint feletti magasság	Állabkor	A mintatörzs		Holdankénti törzsek	Holdankénti fűrészet
					átmérése	hossza		
n e v e			m	év	cm	m	száma	m ³
Háromszék	Ménésbérc	Bükk	1000	110	34	25	270	262
»	Jáhoros	»	950	210	41	30	175	364
Nagy-Küküllő	Alsó-Gezés	»	606	90	78	14	180	510
»	Jakabfalva	»	510	80	42	12	150	115
»	Egerbegy	»	450	80	26	22	320	173
»	Szász-Szent-László	»	540	70	20	20	364	145
Alsó-Fehér	Treszka Zalatna	»	1200	170	35	26	177	234
»	»	»	1100	125	30	24	233	194
»	»	»	1000	110	31	21	272	167
»	»	»	1080	100	28	24	330	265
»	»	»	900	105	37	28	147	222
»	»	»	550	135	24	23	340	157
»	Abrudfalva	»	800	130	40	23	86	152
»	Farkaspatlak	»	650	80	35	19	420	363
Kis-Küküllő	Szanesal	»	380	80	46	21	132	211
Szeben	Frumtura	»	800	100	30	20	200	282
»	Tomnatik	»	1000	100	30	25	220	311
»	Vále-Maguri	»	1000	70	40	20	300	753
»	Muguricza	»	1200	120	50	26	160	816
»	Stenisora	»	1100	100	40	16	200	402
»	Besen	»	800	40	20	16	260	130
»	Manuila	»	700	100	45	27	143	281
»	Sugág	»	1200	75	28	16	202	118
»	Sianta	»	1200	80	20	19	450	268
»	Kereszténysziget	»	900	85	38	22	124	142
Torda-Aranyos	Frintura	»	1100	85	38	25	126	162
»	Rumeni	»	1000	120	30	25	216	180
Hunyad	Sebeshely	»	1200	150	44	28	160	288
»	Kudsir	»	1250	195	26	20	347	286
»	»	»	900	195	29	20	199	266
»	Sebeshely	»	1200	100	28	28	280	247
»	Feresd	»	1000	90	17	19	546	138

Adatok az állabalkotó főfajok növekvéséről.

A megye	Az erdőréz	Fajneve	Tengerszín feletti magasság	Állabkor	A mintatörzs		Holdenkénti törzsek	Holdenkénti fa-készlet
					át-mérője	hossza		
neve			m	év	cm	m	száma	m ³
Hunyad	Runk	Bükk	800	90	16	21	507	139
»	Goles	»	550	85	21	22	312	120
»	Vulkán	»	1100	140	35	20	210	255
Krassó-Szőrény	Lunkány	»	1000	170	39	32	160	288
»	Istvánhegy	»	900	150	37	24	211	292
»	Mőrul	»	1050	150	41	20	170	201
»	Oravicza	»	850	100	23	26	483	360
»	»	»	700	115	32	27	343	418
»	Dalbosecz	»	600	180	41	26	149	292
»	Kraszova	»	570	210	47	28	131	445
»	Dubova	»	300	150	38	22	140	216
»	Ogradina	»	220	150	34	21	177	205
»	Zabálcz	»	220	110	30	24	165	122
Máramaros	Rónaszéki Körtet	Tölgy	450	55	24	22	158	66
Ugoesa	Gyulai Észak-oldal	»	238	50	25	9	196	78
»	Sóujfalvai Putkerecza	»	415	90	27	15	200	86
»	Gödényháza	»	140	110	57	22	59	220
»	Salánki Salva	»	122	100	42	22	62	70
»	Túr-Terebes	»	130	90	42	13	53	73
Beszterce	Jasáti „Rothbuche“	»	680	100	45	18	80	229
Naszód	Király-Német	»	512	120	60	12	50	169
»	Lekenze	»	525	90	30	22	134	208
»	Zsolna „Esaighöhe“	»	500	170	59	20	35	191
»	Malomárka	»	450	120	49	17	61	196
Kolozs	Teke »Pursch«	»	500	90	42	18	127	296
»	»	»	500	90	32	18	282	282
»	»	»	500	100	47	20	93	230
Szolnok-Doboka	Kis-Somkut	»	450	115	35	25	172	207
»	»	»	400	85	27	21	178	143
Maros-Torda	M.-Vásárhely, Magyaróvár	»	430	80	38	24	102	187
Udvarhely	Felcső-Rákos Alföld	»	750	70	35	12	270	129
»	Magyar-Hermány	»	674	120	40	19	89	157
»	Zsombor	»	550	90	34	20	140	182

Adatok az állalbakotó fűfanevek növekvéséről.

A megye	Az erdőrészt	F a n e m	Tengerszint feletti magasság	Állal- kor	A mintatörzs		Holdenkénti törzsek	Holdenkénti fa- készlet
					át- mérője	hossza		
n e v e			m	é v	cm	m	száma	m ³
Udvarhely	Siklód „Melegvölgy“	Tölgy	600	130	32	18	116	162
Brassó	Breitenbach «Feketehalom»	»	730	110	31	17	183	119
»	Pfaffengrund	»	630	120	35	20	186	355
»	Brassó	»	720	110	30	18	302	218
»	Krizbó	»	600	80	25	16	332	159
»	Veresmart	»	560	135	44	17	96	150
Fogaras	Szunyogszék	»	600	90	21	17	164	96
»	Szeráti Dumbra	»	500	150	48	12	81	132
Háromszék	Altörja	»	800	80	33	14	213	118
»	Maksa	»	660	100	34	20	164	157
»	Nagy-Avas	»	550	110	32	16	213	160
Nagy-Küküllő	Mese	»	670	150	63	20	50	181
»	Miklóstelke	»	650	180	68	18	54	205
»	Apold	»	630	90	38	18	152	157
»	Szásztyukos	»	620	150	57	17	116	152
»	»	»	620	100	22	17	304	91
»	Boholez	»	600	220	70	9	59	142
»	Sz.-Zalatna	»	550	150	62	12	24	46
»	Kis-Sink	»	540	100	40	16	140	124
»	Szt.-Ágotha	»	530	120	36	15	240	163
»	Morgonda	»	500	145	84	23	48	314
»	Berehalom	»	420	130	46	24	112	246
»	Hátság köz.	»	400	85	36	18	196	180
Alsó-Fehér	Trenzaka-Zalatna	»	500	135	36	20	126	109
»	»	»	480	158	37	22	102	113
»	»	»	490	205	49	25	100	250
»	Szászcsanád	»	450	80	48	17	118	172
»	»	»	180	150	43	27	148	291
Kis-Küküllő	Nagy-Ekemező	»	560	80	27	24	134	168
»	Szancesal	»	380	80	46	21	132	211
Szeben	Buncuri	»	800	100	26	10	200	106
»	Arin	»	600	80	30	12	300	254

Adatok az állabalkotó főfajok növekvéséről.

A megye	Az erdőrészt	Fajneve	Tengerszín feletti magasság	Állabalkotó	A mintatörzs		Holdankénti törzsek	Holdankénti fa-készlet
					át-mérője	hossza		
neve			m	év	cm	m	száma	m ²
Szeben	Jungerwald	Tölgy	560	155	42	14	99	122
»	Wangeneckberg	»	520	70	33	18	120	105
»	Knechtwald	»	550	100	39	15	171	157
»	Grosswald	»	450	120	30	20	308	307
»	»	»	350	110	33	13	164	143
»	Kelnek	»	500	80	27	15	211	183
»	Magura	»	750	140	26	17	266	123
»	Zölderdő	»	460	150	32	20	130	209
»	»	»	460	80	18	15	460	175
»	Katalin erdő	»	500	140	35	17	104	170
»	Szent-Erzsébet	»	560	130	42	24	141	239
»	Szász-Ujfalu	»	600	100	60	17	48	116
Hunyad	Batrina	»	700	90	20	18	486	166
»	Pojenicza	»	670	85	23	25	454	231
»	Kudsir	»	530	90	22	14	332	90
Krassó-Szőrény	Német-Gladna	»	500	95	28	20	236	160
»	Krivina	»	430	120	28	24	260	213
»	Szurdak	»	300	120	29	22	263	212
»	Toplecz	»	320	130	31	20	180	166
»	Berzászka	»	280	110	32	19	270	178
»	Német-Bogsán	»	540	120	30	26	308	280
»	Szászkabánya	»	540	120	27	21	351	228
»	Szelcsova	Csertölgy	430	130	47	26	109	187
»	»	»	380	105	39	27	165	235
III. Magyar Alföld:								
Pest-Pilis-Solt	Perbál	Feketefenyő	450	80	26	12	350	90
»	»	Bükk	400	80	22	18	600	140
»	D-Bogdány	»	500	80	26	22	300	67
Temes	Dorgós	»	200	105	26	17	296	158
»	Petirs	»	300	80	20	18	408	105
Arad	Solymos-Milova	»	460	105	26	20	188	118
»	Monorostia	»	350	105	23	19	202	78

Adatok az állalbakotó főfajok növekedéséről.

A megye	Az erdőrész	F a n e m	Tengerszín feletti magasság	Állabkor	A mintafőrsz		Holdankénti törzsek	Holdankénti fa-készlet
					át-mérője	hossza		
n e v e			m	é v	cm	m	száma	m ³
Arad	Kladova	Bükk	250	112	26	27	212	152
Pest-Pilis-Solt	Budapest	Kocsányos-tölgy	300	60	22	19	444	160
»	Budakesz	»	400	50	20	14	639	70
»	Visegrád	»	400	90	25	16	500	136
Temes	Mosnicza	»	100	65	22	18	371	105
»	Szakálháza	»	90	65	28	22	218	174
»	Vadászerdő	»	90	55	18	19	776	176
Arad	Csúla	»	100	105	46	24	126	270
Temes	Unip	Kocsántalan tölgy	90	50	14	14	833	100
Arad	Sólymos-Milova	»	580	80	22	19	348	182
»	Pernyest	»	550	100	25	20	380	215
»	Baja	»	450	100	23	20	308	139
Pest-Pilis-Solt	Máesa	Csertölgy	300	60	18	15	480	80
Temes	Dorgos	»	300	116	30	21	260	212
»	Rékás	»	110	90	23	18	247	125
»	Felső-Szirbova	»	115	90	25	15	140	64
Pest-Pilis-Solt	Üllő	Akác	130	32	12	10	720	25
IV. Nyugati vidék.								
Győr	Fenyőfő	Erdei fenyő	225	80	30	20	263	263
Somogy	Szenta	»	175	55	27	20	584	329
Zala	Bónya	»	390	75	28	18	449	320
»	Kerka-Kálócza	»	210	130	42	28	315	622
Vas	Roboncz	»	410	90	28	21	561	345
»	Alsó-Lőfő	»	360	80	19	19	1130	287
»	Vörösvár	»	345	105	32	23	543	470
»	Kertes	»	175	100	47	22	434	410
Sopron	Lándzsér	»	520	90	31	22	368	270
»	Kőhalom	»	330	95	28	22	443	228
»	Derecske	»	333	70	27	20	366	257
Esztergom	Pilis-Maróth	Bükk	564	65	30	23	282	226
»	Nyergesújfalú	»	350	80	23	16	396	263
Fejér	Kozma	»	310	130	41	18	60	82

Adatok az állabalkotó főfajok növekvéséről.

A megye	Az erdőréz	Fajnem	Tengerszín feletti magasság	Állabkor	A mintatörzs		Holdankénti törzsek	Holdankénti fa-készlet
					át-mérője	hossza		
neve			m	év	cm	m	száma	m ²
Fejér	Öndöd	Bukk	245	105	38	21	343	285
»	Öndöd	»	225	130	44	21	220	239
Komárom	Óroszlán-Mindszent	»	166	110	67	22	200	426
»	Gesztes	»	175	130	34	17	147	137
Veszprém	Gerencse	»	325	150	50	16	97	290
»	Jákó-Iharkút	»	325	80	30	15	234	234
Vas	Szénégető	»	750	110	34	22	263	277
»	Léka	»	500	75	25	19	485	173
Zala	Esztrégnye	»	250	80	34	20	292	240
»	Redics	»	220	61	18	21	688	164
»	Redics	»	225	92	28	22	360	279
»	Erdőhát	»	300	110	24	23	160	357
»	Tolmács	»	240	120	47	22	191	432
Sopron	Lakompak	»	480	90	21	18	735	265
Baranya	Pécsi-Mecsek	»	440	120	43	22	107	207
»	»	»	250	100	47	15	63	150
Tolna	Grábóc	»	200	87	30	14	261	188
Somogy	Csepely	»	260	70	22	21	496	205
Esztergom	Pilis-Maróth	Kocsányos tölgy	370	66	24	20	446	203
»	Dömös	»	395	60	16	14	884	240
Fejér	Nádasd-Ladány	»	220	40	11	12	457	65
Komárom	Brundlhege	»	250	140	40	24	280	350
Vas	Körmend	»	150	120	43	21	326	328
Zala	Csörnyeföld	»	220	160	52	16	186	422
»	Dobronak	»	218	114	45	23	138	281
»	Felső-Zsid	»	260	80	24	20	464	232
»	Ördög-Henye	»	200	90	45	25	116	210
Sopron	Sopron	»	440	50	10	11	1308	115
Baranya	Marócsa	»	56	75	30	21	290	190
Somogy	Berzeince	»	149	60	18	16	688	140
»	Nagy-Marton	»	195	65	26	14	346	186
Baranya	Mecsek	Kocsánytalan tölgy	180	100	44	14	71	123
Somogy	Csepely	»	260	70	21	19	528	178

Adatok az állabalkotó főfajok növekedéséről.

A megye	Az erdőrészt	F a n e m	Tengerszín feletti magasság	Állabkor	A mintatörzs		Holdankénti törzsek	Holdankénti fűkészet
					átmértője	hossza		
n e v e			m	é v	cm	m	száma	m ²
Fejér	Kozma	Csertőlg	310	130	40	14	113	98
»	Ondód	»	225	145	40	21	83	117
Győr	Ravasz	»	200	70	27	12	186	82
Komárom	Oroszlán-Mindszent	»	166	135	50	24	107	327
»	»	»	166	95	29	18	134	170
»	Vártes-somlyó-gesztes	»	168	150	47	26	116	305
Veszprém	Hajmáskér	»	358	80	35	14	160	111
Zala	Kerka-Kálócza	»	230	100	42	21	280	214
»	Pördeföld	»	240	95	36	20	235	231
Sopron	Csapod	»	148	70	37	20	201	143
Tolna	Tamási-Paári	»	240	80	23	18	374	172
Baranya	Gilvánfa	Szil	55	80	26	20	332	209
»	Kis-Csány	Kóris	55	80	32	23	238	228
Esztergom	Bajóth	Akác	250	22	9	6	806	30
Győr	Nagy-Écs	»	110	22	16	8	54	44
Tolna	Német-Kér	»	144	26	18	13	428	75
»	»	»	144	25	16	13	544	85
Baranya	Főherceglak	»	103	24	22	26	300	126
»	»	Nyár	83	27	37	27	250	280
»	»	Fűz	83	45	36	25	225	275
V. Déli vidék.								
Horvát-Szláven-ország	Ogulín	Luczfenyő	1160	180	64	27	96	350
»	»	»	850	190	71	33	91	470
»	Otocsácz	»	820	70	46	27	210	412
»	»	»	1280	200	54	38	170	745
»	Ogulín	Jegenyefenyő	1100	130	63	31	96	480
»	Otocsácz	»	820	95	48	27	226	538
»	»	»	1600	300	53	38	183	865
»	»	Erdei fenyő	950	105	35	26	312	570
»	»	»	660	150	46	25	148	384
»	»	»	»	»	»	»	»	»
»	»	Feketefenyő	660	140	51	29	148	464
»	Illina gréda	Kocsányostölgy	88	180	63	37	90	392

Adatok az álabalkotó fűfajnevek növekvéséről.

A megye	Az erdőrészt	Fajneve	Tengerszint feletti magasság	Állabkor	A mintatörzs		Holdankénti törzsek	Holdankénti fa-készlet
					át-mérője	hossza		
neve			m	év	cm	m	száma	m ³
Horvát-Szlávia-ország	Vinkovce	Kocsányos tölgy	88	210	84	36	50	452
>	Mitrovicza	>	85	240	58	40	50	340
>	>	>	85	240	84	33	45	407
>	Belovár	>	134	110	75	31	42	249
>	Uj-Gradiska	>	300	210	74	38	88	590
>	Glina	Csoportos tölgy	400	310	85	32	51	490
>	Belovár	Bükk	134	100	63	25	60	310
>	Uj-Gradiska	>	470	150	43	38	130	316
>	Otocsác	>	1170	160	46	26	217	580
>	>	>	850	180	46	26	267	675
>	Belovár	Gyertyán	134	100	53	18	64	118
>	Vinkovce	Szil	88	160	50	33	135	354
>	Belovár	>	134	50	58	17	79	182
>	Vinkovce	Kőris	88	160	63	39	77	373
>	>	>	88	210	63	33	60	272
>	Belovár	>	134	100	89	28	38	296

VIII. Az egyes vidékek csapadék-mennyisége és léghőmérséke.

A megye neve	Az észlelési hely megnevezése	Tengerszint feletti magasság	Évi csapadék-mennyiség	Maxi- malis	Mini- malis	Átlagos
				1 é g h ő m é r s é k		
				1885—1894. évi átlagok szerint		
		m	mm	Celsius fokokban		
I. Északi vidék						
Pozsony vármegye	Pozsony	154	690	32.7	—14.5	10.0
Komárom »	Komárom	116	485	33.5	—15.3	10.2
Nyitra »	Nyitra	172	559	34.7	—18.6	9.6
Bars »	Kőrmöczbánya	554	832	32.1	—16.3	8.1
Hont »	Selmeczbánya	617	897	31.3	—15.0	7.6
Heves »	Eger	173	570	33.7	—16.9	10.7
Abauj-Torna »	Kassa	216	516	29.4	—15.5	8.5
Gömör »	Rozsnyó	325	737	29.9	—18.5	7.5
Zólyom »	Besztercebánya	371	940	31.3	—19.9	8.0
»	Benyus	549	688	30.4	—24.0	6.5
Trencsén »	Trencsén	227	665	34.6	—17.0	10.0
Árva »	Árva-Váralja	501	912	28.0	—26.1	5.7
Libó »	Liptó-Ujvár	652	778	28.4	—24.0	6.0
Szepes »	Szepes-Igló	465	683	30.8	—26.8	6.5
Sáros »	Eperjes	261	648	31.3	—19.3	8.4
II. Keleti vidék.						
Zemplén vármegye	Tokaj	97	685	31.0	—19.4	8.8
Ung »	Ungvár	141	770	31.5	—18.4	9.2
»	Ó-Kemencze	150	730	31.1	—20.1	8.2
»	Sztavna	379	776	29.4	—24.2	6.9
Máramaros »	Huszt	168	1073	34.7	—25.3	8.7
»	Bútyaháza	175	918	32.0	—21.7	8.6
»	Akna-Szlatina	296	767	32.7	—19.1	8.8
»	Nagy-Boeskö	307	925	32.9	—15.4	8.9
»	Kőrösmező	625	1223	28.6	—27.4	6.2
»	Fajna	770	956	29.7	—23.2	5.4
Szatmár »	Nagybánya	227	1005	32.7	—16.4	9.4
»	Szatmár	145	661	34.1	—18.0	10.4


Az egyes vidékek csapadék-mennyisége és léghőmérséke.

A megye neve	Az észlelési hely megnevezése	Tengerszint feletti magasság	Évi csapadék-mennyiség	Maximalis	Minimalis	Átlagos
			több évi észlelés átlagban	1 é g h ő m é r s é k		
				1885—1894. évi átlagok szerint		
		m	mm	Celsius fokokban		
Beszterce-Naszód vármegye	Beszterce	383	752	32,1	—18,5	8,4
»	Naszód	331	1003	31,9	—16,6	8,6
Kolozsvár vármegye	Kolozsvár (Monostor)	366	634	32,6	—19,5	8,1
Maros-Torda várm.	Maros-Vásárhely	342	666	32,0	—21,8	8,6
Torda-Aranyos »	Topánfalva	549	802	27,2	—19,2	7,6
Arad »	Berzova	152	748	34,3	—16,9	10,2
Csik »	Csik-Somlyó	707	562	30,8	—25,2	6,2
Alsó-Fehér »	Gyulafehérvár	251	592	33,1	—20,2	9,3
Nagy-Küküllő »	Szegvár	336	684	32,3	—21,0	10,8
Szeben »	Nagy-Szeben	413	672	32,9	—22,7	9,1
Hunyad »	Petrozsény	623	839	31,0	—22,8	6,1
Krassó-Szörény m.	Facset	162	889	35,6	—15,5	9,4
»	Oravicza	268	625	35,3	—13,4	11,3
»	Orsova	53	907	34,7	—13,9	10,8
Temes vármegye	Lippa	132	771	32,8	—15,6	10,3
III. Alföldi vidék.						
Temes vármegye	Delibálat	113	641	35,5	—18,0	11,2
»	Temesvár	103	759	18,0	—6,1	6,0
Torontál »	Pancsova	79	692	36,9	—17,3	12,0
Bács-Bodrog várm.	Ujvidék	84	672	32,4	—11,2	11,8
»	Apatin	93	755	34,0	—13,2	11,1
Csongrád »	Szeged	88	528	35,2	—18,3	10,6
Csanád »	Makó	83	527	13,8	—5,1	5,0
Arad »	Arad	134	652	35,2	—17,6	10,6
Jász-Nagy-Kún-Szolnok várm.	Kun-Szent-Márton	90	532	29,8	—14,0	8,8
Hajdu »	Debreczen	138	634	34,3	—18,0	9,2
Szabolcs »	Nyíregyháza	121	615	33,3	—18,8	9,5
Pest-Pilis-Solt-Kis-Kun »	Budapest	153	618	34,0	—16,1	10,0
»	Kalocsa	103	609	36,0	—16,0	10,9

Az egyes vidékek csapadék-mennyisége és lég hőmérséke.

A megye neve	Az észlelési hely megnevezése	Tenger- szin feletti magasság	Évi csapadék- mennyi- ség	Maxi- mális	Mini- mális	Átlagos
				1 é g h ő m é r s é k *)		
				1885—1894. évi átlagok szerint		
		m	mm	Celsius fokokban		
IV. Nyugoti vidék.						
Moson vármegye	Magyar-Óvár	125	598	33,4	—17,7	9,7
Győr	Győr	130	600	35,0	—18,9	9,9
»	Pannonhalma	283	556	33,3	—14,0	11,0
Vas	Kőszeg	279	828	32,3	—17,4	9,0
Zala	Balaton-Füred	135	531	34,4	—14,5	10,3
»	Keszthely	117	686	33,7	—14,9	10,7
»	Csáktornya	170	892	33,5	—19,5	9,8
Veszprém	Pápa	158	495	33,8	—17,0	10,1
Fejér	Nyék	123	555	38,2	—17,7	9,8
Somogy	Kaposvár	142	678	34,3	—18,1	10,6
Baranya	Pécs	260	814	34,4	—15,5	10,4
V. Déli vidék.						
Varasd vármegye	Lepoglava	262	1154	31,8	—17,6	9,8
Zágráb	Zágráb	163	826	32,4	—14,3	10,9
Verőcze	Eszék	116	553	30,6	—15,2	9,7
Szerém	Mitrovicza	90	660	34,7	—14,2	10,8
Pozsega	Ó-Gradiska	102	757	33,0	—15,7	10,4
Fiume vármegye	Zengg	36	1301	33,4	—6,6	14,6
Lika-Krbava várm.	Gospics	568	1173	29,6	—17,9	6,3
Belovár-Kőrös	Belovár	139	777	32,4	—17,0	10,2
—	—					
Magyar tengerpart	Fiume	5	1640	33,8	—5,4	13,6

*) A meteorológiai és földleleljességi m. kir. központi intézet 1885—1894. évi följegyzéseiből.



IX. A magyar állam erdőségeinek magassági viszonyai. *)

A törvényhatóság		Az összes erdőterületből					
		magas hegységen (600 méter magasságon felül) tenyészik		közép hegységen (200–600 méter magasságban) tenyészik		síkságon, dombos vidéken és elő-hegységen (200 méter magasságig) tenyészik	
n e v e	összes erdőterület kat. hold	kat. hold	%	kat. hold	%	kat. hold	%
I. Északi csoport.							
Abauj-Torna vármegye	202824.31	111553.97	55	91270.94	45	.	.
Árva »	114588.56	110005.02	96	4583.54	4	.	.
Bars »	167862.38	134289.90	80	31893.86	19	1678.62	1
Borsod »	169837.54	13587.00	8	152853.79	90	3396.75	2
Gömör »	368383.70	221030.32	60	139985.81	38	7367.67	2
Heves »	115440.43	75036.28	65	34632.13	30	5772.02	5
Hont »	145912.33	58364.93	40	87547.40	60	.	.
Liptó »	196221.68	192297.25	98	3921.43	2	.	.
Nyitra »	218563.64	109281.82	50	87425.46	40	21856.36	10
Nógrád »	201967.58	60590.27	30	137337.96	68	4039.35	2
Pozsony »	155168.33	7758.44	5	77584.16	50	69825.76	45
Sáros »	220747.99	187635.79	85	33112.20	15	.	.
Szepes »	257928.84	257928.84	100
Trencsén »	261472.30	235325.07	90	26147.23	10	.	.
Túróc »	93904.62	79818.93	85	14085.69	15	.	.
Zólyom »	257022.48	246741.58	96	10280.90	4	.	.
Összesen	3147846.71	2101244.68	66.87	932665.50	29.57	113936.53	3.56
II. Keleti csoport.							
Alsó-Fehér vármegye	160107.17	104069.66	65	56037.51	35	.	.
Arad »	332043.60	166021.80	50	66408.72	20	99613.08	30
Bereg »	253980.81	203184.49	80	12699.03	5	38097.09	15
Besztercze-Naszód vármegye	323702.87	284858.58	88	38844.34	12	.	.
Bihar »	510194.36	306116.61	60	188771.92	37	15305.83	3
Brassó »	108804.64	106628.55	98	2176.09	2	.	.
Csik »	399664.91	399664.91	100
Fogarás »	170279.56	166873.97	98	3405.59	2	.	.

*) Az adatok ennek a táblázatnak összeállításához a kataszteri munkálatokból, a többkari térképekből, az úzentervekből és részben a helyszínen közvetlenül szerzett tapasztalatokból merítettek.

A magyar állam erdősegeinek magassági viszonyai.

A törvényhatóság		Az összes erdőterületből					
		magas hegységen (600 méter magasságon felül) tenyészik		közép hegységen (200–600 méter magasságban) tenyészik		síkságon, dombos vidéken és elő-hegységen (200 méter magasságig) tenyészik	
neve	összes erdőterülete kat. hold	kat. hold	%	kat. hold	%	kat. hold	%
Háromszék vármegye	414986.49	340288.92	82	74697.57	18	.	.
Hunyad	625533.15	550469.17	88	75063.98	12	.	.
Kis-Küküllő	50422.52	.	.	50422.52	100	.	.
Kolozs	266528.25	173243.36	65	93284.89	35	.	.
Krassó-Szörény	925572.02	740457.60	80	166602.98	18	18511.44	2
Máramaros	926250.09	787312.59	85	138937.50	15	.	.
Maros-Torda	343185.99	284844.37	83	58311.62	17	.	.
Nagy-Küküllő	179818.90	10789.13	6	169029.77	94	.	.
Szatmár	254446.21	139945.42	55	38166.93	15	76333.86	30
Szeben	282836.35	265866.17	94	16970.18	6	.	.
Szilágy	184988.86	51896.38	28	129392.20	70	3699.78	2
Szolnok-Doboka	251265.01	193474.66	77	57790.35	23	.	.
Temes	132994.62	2659.89	2	50537.96	38	79796.77	60
Torda-Aranyos	169578.54	152620.69	90	16957.85	10	.	.
Udvarhely	208461.51	181361.51	87	27100.00	13	.	.
Ugocea	46888.16	14066.46	30	23444.38	50	9377.43	20
Ung	258874.56	220043.38	85	33653.69	13	5177.49	2
Zemplén	313377.62	144153.71	46	156688.81	50	12535.10	4
Összesen	8094786.57	5990912.42	73.93	1745426.38	21.51	358447.87	4.54
III. Alföldi csoport.							
Bács-Bodrog vármegye	80126.00	80126.00	100
Békés	9449.10	9449.10	100
Csanád	3369.23	3369.23	100
Csongrád	12999.67	12999.67	100
Hajdu	28891.68	28891.68	100
Jász-N.-K.-Szolnok	4792.16	4792.16	100
Pest-P.-S.-K.-Kun	247944.10	2479.44	1	96698.32	39	148766.64	60
Szabolcs	39652.01	39652.01	100
Torontál	17222.78	.	.	4305.70	25	12917.08	75
Összesen	444447.03	2479.44	0.55	101004.02	22.51	340963.57	76.94

A magyar állam erdősejének magassági viszonyai.

A törvényhatóság		Az összes erdőterületből					
		magas hegységen (600 méter magasságon felül) tenyészik		közép hegységen (200–600 méter magasságban) tenyészik		síkságon, dombos vidéken és elő-hegységen (200 méter magasságig) tenyészik	
n e v e	összes erdőterülete kat. hold	kat. hold	%	kat. hold	%	kat. hold	%
IV. Nyugati csoport.							
Baranya vármegye	144588.79	7229.44	5	65064.93	45	72294.40	50
Esztergom »	33548.37	.	.	21806.44	65	11741.93	35
Fejér vármegye	60907.17	.	.	51771.09	85	9136.08	15
Győr »	20619.40	.	.	9278.73	45	11340.67	55
Komárom »	59689.39	.	.	47751.51	80	11937.88	20
Moson »	18510.11	18510.11	100
Somogy »	237770.39	.	.	2377.70	10	235392.69	90
Sopron »	111697.86	15647.70	14	72593.61	65	23456.55	21
Tolna »	51992.32	.	.	36394.62	70	15597.70	30
Vas »	265277.82	26527.78	10	198958.37	75	39791.67	15
Veszprém »	157287.88	7864.39	5	117965.91	75	31457.58	20
Zala »	257887.97	.	.	201152.62	78	56735.35	22
Összesen	1419777.47	57269.31	4.03	825115.55	59.50	537392.61	36.47
V. Déli csoport.							
Belovár-Kőrös vármegye	321334.00	3213.34	1	151026.98	47	167093.68	52
Lika-Krbava »	463384.00	463384.00	100
Modrus-Fiume vármegye	365511.00	332615.01	91	29240.88	8	3655.11	1
Pozsega »	345778.00	17288.90	5	121022.30	35	207466.80	60
Szerém »	230918.00	.	.	55420.32	24	175497.68	76
Varasd »	158552.00	7927.60	5	145867.84	92	4756.56	3
Verőcze »	317124.00	25369.92	8	71479.68	32	220274.40	60
Zágráb »	456725.00	13701.75	3	232928.75	51	210094.50	46
Fiume város és területe	1185.00	1185.00	100
Összesen	2660511.00	864685.52	32.50	806986.75	30.33	988838.73	37.17

A magyar állam erdősegeinek magassági viszonyai.

A törvényhatóság		Az összes erdőterületből					
		magas hegységen (600 méter magasságon felül) tenyészik		közép hegységen (200–600 méter magasságban) tenyészik		síkságon, dombos vidéken és előhegységen (200 méter magasságig) tenyészik	
neve	összes erdőterülete kat. hold	kat. hold	%	kat. hold	%	kat. hold	%
Ö s s z e s i t é s .							
I. Északi csoport	3147864,71	2101244,68	66,87	932665,50	29,57	113936,53	3,56
II. Keleti »	8094786,57	5990912,42	73,95	1745426,28	21,51	358447,87	4,54
III. Alföldi »	444447,03	2479,44	0,55	101004,02	22,51	340963,57	76,94
IV. Nyugoti »	1419759,47	57269,31	4,03	825115,55	59,50	537392,61	36,47
V. Déli »	2660511,06	864685,52	32,50	806986,75	30,33	988838,73	37,17
Főösszeg	15767368,78	9016591,37	57,19	4411198,10	27,97	2339579,31	14,84
a terület hektárokbán	9074120,73	5189048,12	.	2532644,45	.	1352428,16	.

X. A magyar állam területén előforduló nevezetesebb hegységek és azok magasabb csúcsai.

(A táborokart térképek és a háromszögmérési hivatal adatai alapján.)

A hegység neve	A vármegye, melyben a hegység fekszik	A hegycsúcs neve	Magasság méterekben
I. Északi csoport.			
Magura	Szepes	Novi	1999
Magas-Tátra	»	Gerlachfalvi	2663
» »	»	Lomnitz	2634
» »	Liptó	Kriván	2496
» »	Liptó és Árva	Banikov-Vrch	2178
» »	» » »	Prislop	2145
» »	» » »	Chocs	1613
Babia-Gura	Arva	Babia-Gura	1725
» »	»	Pilsko	1557
Nagy-Fátra	Liptó, Turócz és Zólyom	Krizna	1575
» »	Liptó	Rakitov	1568
» »	Liptó és Turócz	Ploska	1533
» »	Liptó	Siprun	1463
Alacsony-Tátra	Liptó és Zólyom	Gyömbér	2045
» »	» » »	Chopek	2004
» »	Zólyom	Szkalka	1981
» »	Gömör-Liptó és Szepes	Királyhegy	1943
» »	Liptó és Zólyom	Prasiva	1738
Osztrovszki-Vepor	Gömör és Zólyom	Vjepor	1341
» »	» » »	Fabova	1441
» »	Hont	Szitnya	1011
Gömör-szepesi érczhegység	Gömör	Sztolicsna	1480
» »	Szepes	Arany asztal	1318
» »	Gömör	Ökörhegy	1286
» »	Szepes	Kopovszka hola	1248
» »	Gömör és Szepes	Pipitka	1226
Veterna hola	Turócz és Trencsén	Veternicza	1477
Kis-Fátra	» » »	Fátra-Kriván	1669
» »	Árva és Trencsén	Velki-Rosudecz	1606
Nyugoti Beszkid	Trencsén	Racza	1236
Kis-Kárpátok	Pozsony	Zárubi	761

A magyar állam területén előforduló nevezetesebb hegységek és azok magasabb csúcsai.

A hegység neve	A vármegye, melyben a hegység fekszik	A hegycsúcs neve	Magasság méterekben
Galgóczyi hegység	Nyitra és Trencsén	Innovecz	1042
Tribecs	Bars és Nyitra	Nagy-Tribecs	829
Ptácsnik	» » »	Ptácsnik	1346
Mátra	Heves	Mátra	1010
Bükk hegység	Borsod	Bálvány	957
»	»	Borovnyák	950
»	»	Kölyuk-Gálya	718
II. Keleti csoport.			
Keleti Beszkid	Sáros és Zemplén	Pasika	849
»	Zemplén	Strib	1014
Soóvári hegység	Sáros	Krivi Javor	1025
»	Sáros és Zemplén	Simonka	1092
Erdős-Kárpátok	Zemplén és Ung	Runa	1482
»	» » »	Ravka	1300
»	Ung	Kinczyk	1251
»	»	Kremenáros	1214
Tokaji hegység	Zemplén	Tokaj	516
Vihorlát	Zemplén és Ung	Vihorlát	1074
Máramarosi havasok	Máramaros	Hoverla	2058
»	»	Csernahora	2026
»	»	Pietrosz	2022
»	»	Turkul	2020
»	»	Popiván	1940
»	»	Pribuj	1550
Avas hegység	Szatmár	Pétrosa	1201
Meszec	Szilágy	Terjei Magura	989
Réz	Bihar és Szilágy	Vurvu Merisoru	881
»	» » »	Secatura	773
Gutin	Máramaros és Szolnok-Doboka	Gutin	1447
Czibles	Máramaros, Szoln.-Doboka és B.-Naszód	Czibles	1842
Radnai havasok	Máramaros és Beszterce-Naszód	Pietrosz	2305
Kelemen havas	Beszterce-Naszód és Maros-Torda	Pietroszul	2102
Gyergyói hegység	Csik	Nagy-Hagymás	1793
»	»	Kis-Havas	1627
Görgényi hegység	Maros-Torda	Tatárkő	1689
Hargita	Csik és Udvarhely	Hargita (madarasi)	1798

A magyar állam területén előforduló nevezetesebb hegységek és azok magasabb csúcsai.


A hegység neve	A megye, melyben a hegység fekszik	A hegycsúcs neve	Magasság méterekben
Hargita	Csik és Udvarhely	Hargita (rákosi)	1756
Bereczki hegycsoport	Háromszék	Goor	1787
»	»	Lakócza	1756
Bodza	Háromszék és Brassó	Csukás	1958
Brassói havasok	Fogaras és Brassó	Bucsecs	2508
Fogarasi	Fogaras	Negoi	2536
»	»	Koltiu-Vistea mare	2520
»	»	Vunatorea	2510
»	»	Vurvu Ourla	2472
»	Szeben	Budislav	2420
»	»	Szurul	2288
Czibin hegység	»	Czindrel	2248
»	»	Steffleste	2251
Hunyadi havasok	Hunyad	Vurvu lui Petru	2133
»	»	Surián	2061
»	»	Klobucsel	1907
Retyezát hegység	»	Pelaga	2506
»	»	Vurvu mare	2486
»	»	Retyezát	2477
»	»	Vurvu Bucura	2427
»	»	Muntie Gugu	2294
»	»	Murariul	2281
Bihar	Bihar és Torda-Aranyos	Bihar	1849
»	Bihar és Kolozs	Vlegyasza	1838
»	Bihar és Torda-Aranyos	Gajna	1410
Gyalui havasok	Kolozs	Vurvu Vurvului	1672
»	Torda-Aranyos	Muntela mare	1829
Erdélyi érczhegység	Alsó-Fehér	Dimbu Botesiu	1362
Polyana-Ruszka	Krassó-Szörény és Hunyad	Padies	1380
»	Krassó-Szörény és Hunyad	Ruszka	1359
Godján-Szarko	Krassó-Szörény	Godeanu	2220
»	»	Szarko	2190
Bánáti érczhegység	»	Piatra Gozna	1449
»	»	Vurvu Szemenicu	1447
»	»	Piatra Nedei	1438
Damoglet	»	Jelenita mare	1305
»	»	Hunca Camena	1228
»	»	Damoglet	1106

A magyar állam területén előforduló nevezetesebb hegységek és azok magasabb csúcsai.

A hegység neve	A vármegye, melyben a hegység fekszik	A hegységcsúcs neve	Magasság méterekben
III. Alföldi csoport.			
Az ezen csoportba tartozó törvényhatóságok általában véve egész kiterjedésükben síkságot képeznek, kivéve Pest-Pilis-Solt-Kis-Kún vármegye északi és dunántuli részét, melyről a következő adatok vehetők fel.			
Cserhát	Pest-Pilis-Solt-Kis-Kun	Nagy Szál	652
.	Margita	345
Pilisi hegység	Pilis-hegy	757
.	Szent-László-hegy	590
.	János-hegy	529
IV. Nyugati csoport.			
Lajta	Sopron	Sonnenberg	480
Soproni hegység	Rozália-kápolna	716
Borostyánkő hegység	Írott kő	883
.	Hirschesten	862
Somló	Veszprém	Somló	435
Bakony	Veszprém és Zala	Kőröshegy	713
.	Somhegy	653
.	Veszprém	Papod	646
.	Kabhegy	601
Vértes	Fejér és Komárom	Körtvélyes	481
.	Fejér	Csóka	479
Mecsek	Baranya	Zengő-hegy	682
V. Déli csoport (Horvát-Szlavonország).			
Velebit	Lika-Krbava	Szveti Brdo	1753
.	Mali Rajnac	1699
Plyesivicza	Rudi Lisac	1611
.	Szeblin	1657
.	Javornik	1552
Nagy-Kapella	Modrus-Fiume	Biela Laszicza	1533
.	Visnevicza	1428
.	Bitoraj	1385
.	Risnyák	1528
Klek	Klek	1182
Szlyeme	Zágráb és Varasd	Bisztra	1035
Ivanecz	Varasd	Ivanszicsza	1061
Fruska-Góra	Szerém	Czrni lot	539

A fennebbiek között meg nem jelölt hegységek és azok magassági viszonyai a térképen szintén láthatók.

Magyarországi Erdészeti Egyesület



XI. Kimutatás azon csemete-mennyiségekről, melyek a kopár- tartott csemete-kertekből magánosoknak

E v	A k i s z o l g á l t a						
	Luczfenyő	Jegyesfenyő	Erdel fenyő	Feketeenyő	Vörösfenyő	Kocsányos tölgy	Kocsánytalan tölgy
	s z á m a						
1885	1599000	1500	1584100	617550	17500	779300	.
1886	1979000	25000	1576500	662800	74000	601000	281000
1887	2392400	.	2637650	1042500	96400	270000	765400
1888	1958000	12000	1517900	1925700	109000	1043000	429000
1889	2208600	15000	2672100	1933000	4000	327000	717000
1890	3413800	8000	2271600	2202350	30000	694200	1232000
1891	2506300	134000	2991400	942000	90300	329000	559000
1892	2536700	35000	2598860	2026500	336900	480600	1114000
1893	3586250	10500	2501600	2007200	177000	339300	173000
1894	5089200	44000	3928500	3998500	363000	1353600	1205000
Összesen	27269250	285000	24280210	17358100	1298100	6217000	6475400

) A csemeték árát és azok csomagolási költségét az országos erdei alap fedezi, míg azoknak gyors-
árú szerinti szállítási díját, melyre nézve a hazai vasutak viteldíj-mérséklést adnak, az átvétel alkalmával

területek befásítása céljából az állami erdőhatóságoknál fenn-
díjmentesen az alábbi években kiadattak.*

t o t t c s e m e t é k											Összesen
Köris	Juhar	Szil	Gyertyán	Alföld	Gleditsia	Nyár	Fűz	Eper	Szelid gesz- tenye	Vegyes	
s z á m a											
.	7000	14000	1000	664200	.	15000	.	.	.	1000	5301150
44000	11100	26000	.	1073000	8000	1300	3000	15000	3000	.	6383700
76260	8000	35500	4500	878400	34350	1000	10000	.	.	500	8252860
129700	4100	16500	.	2199200	15000	200	.	4000	.	.	9363300
46500	7300	7000	.	1650700	8000	5000	1000	23000	.	18500	9643700
69990	7900	11180	.	3212650	36300	450	1700	35000	1600	1000	13229720
162400	38300	42300	.	3181500	42500	9800	.	6800	3250	100	11038950
25800	43600	33700	.	2998500	25000	250	.	14300	10500	1500	12281710
143000	71600	49300	.	3350950	24000	10000	.	300	1900	1600	12447500
118700	95000	56200	.	3446900	9000	26000	.	18000	6000	.	19757600
816350	293900	291680	5500	22656000	202150	69000	15700	116400	26250	24200	107700190



XII. Azok az erdőmvelési és kezelési költségek, melyek a kataszteri tisztajövedelem kiszámításánál az erdők bruttójövedelméből levonattak.

Magyarország vármegyéi	Erdőmvelési költségek leg- alós és legmag- sabb tétele		Erdészeti személyzet fe- tészének leg- alós és leg- magasb tétele		Magyarország vármegyéi	Erdőmvelési költségek leg- alós és legmag- sabb tétele		Erdészeti személyzet fe- tészének leg- alós és leg- magasb tétele	
	évenként és holdanként krajcárookban az egész birtokterület minden holdjára számítva					évenként és holdanként krajcárookban az egész birtokterület minden holdjára számítva			
Abauj-Torna	1—6	34—48	Kolozs	2—20	22—100				
Alsó-Fehér	5—50	25—117	Komárom	4—17	105—164				
Arad	15	29—108	Krassó-Szörény	1—8	9—107				
Árva	7	55	Liptó	4—8	65—94				
Bács-Bodrog	11—35	38—116	Máramaros	2—3	10—48				
Baranya	4—29	75—127	Maros-Torda	2—30	6—77				
Bars	3—11	52—86	Moson	21—32	125—186				
Békés	20	140	Nagy-Küküllő	2—40	12—60				
Bereg	0,3—4	7—43	Nógrád	7—14	55—70				
Besztercze-Naszód	3—6	5—16	Nyitra	2—56	55—186				
Bihar	4—8	5—81	Pest-Pilis-Solt-Kis-Kun	10—54	46—248				
Borsod	2—9	50—73	Pozsony	5—34	89—219				
Brassó	2—16	17—35	Sáros	2—8	36—52				
Csanád	26	108—175	Somogy	2—38	73—100				
Csik	4—16	6	Sopron	6—11	95—150				
Csongrád	33—34	40—62	Szabolcs	7—8	63—82				
Esztergom	36	135	Szatmár	2—7	10—113				
Fejér	8—34	114—131	Szeben	10	20—30				
Fogarás	5—10	39	Szepes	3—9	30—63				
Gömör és Kis-Hont	3—10	37—69	Szilágy	2—5	22—67				
Győr	5—15	145—207	Szolnok-Doboka	1—40	30—88				
Hajdu	5—11	48—63	Temes	1—41	11—116				
Háromszék	6—18	5—20	Tolna	10—36	65—135				
Heves	2—15	46—177	Torda-Aranyos	8—20	31—100				
Hont	1—8	47—109	Torontál	10—20	48—163				
Hunyad		15—60	Trencsén	1—12	48—86				
Jász-Nagy-Kun-Szolnok	10—24	88—168	Turóc	4	39—65				
Kis-Küküllő	7—40	60—80	Udvarhely	3—22	7—17				

Azon erdőművelési és kezelési költségek, melyek a kataszteri tisztajövedelem kiszámításánál az erdők bruttóvédelméből levonattak.

Magyarország vármegyéi	Erdőművelési költségek leg-alsó és legmagasb tétele		Magyarország vármegyéi	Erdőművelési költségek leg-alsó és legmagasb tétele	
	Évelési és tisztázási személyzet létszámának legalsó és legmagasb tétele	Évelési és tisztázási személyzet létszámának legalsó és legmagasb tétele		Évelési és tisztázási személyzet létszámának legalsó és legmagasb tétele	Évelési és tisztázási személyzet létszámának legalsó és legmagasb tétele
	évenként és holdanként krajczárookban az egész birtokterület minden holdjára számítva			évenként és holdanként krajczárookban az egész birtokterület minden holdjára számítva	
Úgocsa	3	11—35	Zala	2—32	47—103
Úng	1	17	Zemplén	2—30	17—88
Vas	3—18	44—117	Zólyom	5—8	45—72
Veszprém	6—15	80—100	Fiume kikötő város	2—3	30
Horvát-Szlavonország vármegyéi.					
Belovár-Kőrös	10—12	20—25	Szerém	8	92—100
Lika-Krbava	6—7	13—17	Varasd	4—5	22—28
Modrus-Fiume	2—3	30	Verőcze	4—8	33—109
Pozsega	1	24—28	Zágráb	4—12	24—27

XIII.

A magyar állam területén lévő marhaállomány állatnemek szerint és átszámítva egy darab számos szarvasmarhára.

1851

1866

A magyar állam területén lévő marhaállomány állatnemek

A vármegye neve	A v á r -			
	erdő-	legelő-	marha-állománya az	
	területe kataszt. holdakban		szarvasmarha	íó
I. Magyarország.				
Abauj-Torna	202824.31	55799.00	43820	16605
Alsó-Fehér	160107.17	82463.00	63713	6703
Arad	332043.60	162540.00	91808	49160
Árva	114588.56	45684.00	52478	9082
Bács-Bodrog	80126.00	189785.00	129098	114132
Baranya	144588.79	108668.00	63534	51099
Bars	167862.38	30567.00	47220	16970
Békés	9449.10	98519.00	51544	46669
Bereg	253980.61	85780.00	58928	12468
Besztercze-Naszód	323702.87	139140.00	60962	13698
Bihar	510194.36	294216.00	161433	59811
Borsod	169837.54	73234.00	57140	26724
Brassó	108804.64	30244.00	34088	12256
Csanád	3369.23	23374.00	25725	29241
Csik	399664.91	117816.00	73783	12932
Csongrád	12999.07	120230.00	55910	47162
Esztergom	33548.37	18384.00	15827	9658
Fejér	60907.17	95593.00	59620	29236
Fogaras	170279.06	53677.00	63456	8654
Gömör és Kis-Hont	368383.70	68945.00	63365	16776
Győr	20619.40	35071.00	33360	13833
Hajdú	28891.68	151997.00	52901	27400
Háromszék	414986.49	14278.00	55812	15078
Heves	115440.43	103991.00	46589	29794
Hont	145912.33	49741.00	34462	11992
Hunyad	625533.15	190226.00	123859	9837
Jász-Nagy-Kun-Szolnok	4792.16	170912.00	82093	53501
Kis-Küküllő	50422.52	37149.00	34033	4936
Kolozs	266528.25	127864.00	86427	9355
Komárom	59689.29	53042.00	44860	25730
Krassó-Szörény	925572.02	334314.00	144231	28647
Liptó	196221.68	65406.00	35422	4593
Máramaros	926250.09	213484.00	106781	14606

szerint és átszámítva egy darab számos szarvasmarhára.

m e g y e					Átszámított marha- állomány összesen	1 kat. holdra esik marha darab	1 mmehára jut legelő kat. hold
1895. évi összeírás szerint és pedig:							
számár és öszvér	sertés	juh és birka	kecske	összesen			
161	28527	82933	76	172122	62790	1.13	0.89
219	32687	152272	3886	259480	81043	0.98	1.02
56	88638	67754	16496	313912	150715	0.93	1.08
	5127	26451	1875	95313	58675	1.28	0.78
693	169920	250119	470	664432	249834	1.32	0.76
111	82889	57856	631	256120	112999	1.04	0.96
185	20880	46579	1235	133069	63402	2.07	0.48
123	71797	97671	68	267872	100669	1.02	0.98
16	36650	23356	2721	134139	70023	0.82	1.23
10	14893	102954	7724	200241	82449	0.59	1.69
284	176502	199588	26677	624295	247852	0.84	1.19
260	51180	90205	1805	227314	87254	1.19	0.84
6	6673	24984	485	78497	44060	1.46	0.69
155	56504	15814	48	127487	54175	2.32	0.43
11	12564	122737	6092	228119	93285	0.79	1.26
113	85314	85188	318	274005	105040	0.87	1.15
207	15869	27928	591	70080	26664	1.45	0.69
796	77149	254859	1084	422744	107331	1.24	0.89
5	25391	62645	5050	165201	75177	1.40	0.71
79	47630	133285	1011	262146	86669	1.26	0.80
132	31202	49634	402	128563	48649	1.38	0.72
75	58246	151865	220	290707	88578	0.58	1.72
29	27863	70827	2542	172151	72942	5.11	0.20
623	46686	100528	835	225055	80543	0.77	1.29
265	25955	104469	674	177817	52642	1.06	0.94
153	39616	204238	30528	408231	164134	0.86	1.16
226	97392	153724	548	387484	140824	0.82	1.21
44	18659	67232	2269	127173	43498	1.17	0.85
421	45440	171436	6070	319149	107903	0.84	1.18
585	39497	60347	803	171822	71374	1.35	0.74
384	104408	390820	41699	710189	228971	0.69	1.46
4	9757	51291	506	101573	40932	0.63	1.60
61	27218	158955	11439	319060	132562	0.62	1.61

A magyar állam területén lévő marhaállomány állatnemek

A vármegye neve	A v á r -			
	erdő-	legelő-	marha-állománya az	
	területe kataszt. holdakban		szarvasmarha	lő
Maros-Torda	343185.99	62856.00	65496	10376
Moson	18510.11	31135.00	38088	15693
Nagy-Küküllő	179818.90	63443.00	139199	20987
Nógrád	201967.58	100862.00	52182	22445
Nyitra	218563.64	78261.00	120742	32235
Pest-Pilis-Solt-Kis-Kun	247944.40	396499.00	168023	115983
Pozsony	155168.33	48424.00	93265	27208
Sáros	220747.99	81608.00	64223	10442
Somogy	237770.39	123583.00	103620	52831
Sopron	111697.86	49201.00	93576	18194
Szabolcs	39652.01	94769.00	84233	33209
Szatmár	254446.21	102371.00	127142	42815
Szeben	282836.35	95594.00	66498	18742
Szepes	257928.84	60526.00	76436	12704
Szilágy	184988.86	80080.00	79777	12234
Szolnok-Doboka	251265.01	92080.00	75165	7202
Temes	132994.62	179124.00	103912	94186
Tolna	51992.32	81291.00	69675	36820
Torda-Aranyos	169578.54	87786.00	54676	6510
Torontál	17222.78	262932.00	129995	181180
Trencsén	261472.00	157032.00	77280	11125
Turóc	93904.62	23065.00	17141	3800
Udvarhely	208461.51	57059.00	52398	12374
Ugocea	46888.16	24633.00	30379	5956
Ung	258874.56	61343.00	52322	10881
Vas	265277.82	70698.00	132317	23314
Veszprém	157287.88	89062.00	75860	22553
Zala	257887.97	125234.00	118280	30764
Zemplén	313377.62	164792.00	105001	33732
Zólyom	257022.48	36126.00	38452	5906
Fiume város és területe	1185.00	315.00	296	299
Összesen	13108042.78	6423917.00	4659931	1771038
A terület hektároiban	7543678.62	3696964.00		

szerint és átszámítva egy darab számos szarvasmarhára.

m e g y e					Átszámított marha- állomány összesen	1 kat. holdra esik marha darab	1 marhára jut legelő kat. hold
1895. évi összeírás szerint és pedig:							
számár és öszvér	sertés	juh és birka	kecske	összesen			
237	21632	122620	3984	224345	82631	1.31	0.76
8	16225	9896	3172	83082	52257	1.68	0.60
12	36373	69743	3631	269945	153269	2.42	0.41
360	60236	196162	1376	332761	88558	0.88	1.14
334	48349	122748	3087	327495	152050	1.04	0.51
624	161198	167522	1683	615033	279082	0.70	1.42
247	47970	59077	5388	233155	119654	2.47	0.41
35	13103	67098	730	155631	73377	0.90	1.11
263	161562	230684	280	549240	170214	1.37	0.73
56	45216	69874	1663	228579	109488	2.23	0.45
139	141888	168476	67	428012	128636	1.36	0.74
240	99866	143660	6697	420420	175538	1.71	0.58
109	22265	94757	8312	210683	92156	0.96	1.04
25	20108	99600	408	209281	89218	1.47	0.68
548	59237	89138	10895	251829	102486	1.28	0.78
129	36836	146904	15428	281664	101023	1.10	0.91
315	115730	175911	3515	493569	202019	1.12	0.89
867	84624	167807	328	360121	115336	1.42	0.71
862	24309	131588	3768	221713	70595	0.80	1.24
888	194637	303869	102	810671	316443	1.20	0.83
26	16002	75515	2708	182656	88100	0.56	1.79
6	7477	32684	386	61494	22206	0.96	1.04
16	19255	73884	14098	172025	76810	1.35	0.74
23	13909	18505	3077	71849	37288	1.51	0.66
35	19408	12061	1689	96396	59729	0.97	1.02
320	102074	66983	1012	326020	151548	2.14	0.47
373	68704	128800	311	296601	103440	1.16	0.86
469	100923	109510	577	360523	149066	1.19	0.85
275	63567	76456	5050	284081	138157	0.84	1.19
60	12094	89670	1566	147748	49166	1.36	0.73
		36	19	650	547	1.74	0.58
14393	3513800	6981787	281885	17222834	6783755	1.06	0.95
						1.84	0.55

A magyar állam területén lévő marhaállomány állatnemek

A vármegye neve	A v á r -			
	erdő-	legelő-	marha-állománya az	
	területe kataszt. holdakban		szarvasmarha	lő
II. Horvát-Szlavonország.				
Belovár-Kőrös	321334.00	48458.00	138900	35260
Lika-Krbava	463384.00	284258.00	62076	11937
Modrus-Fiume	365511.00	156090.00	62028	5448
Pozsega	345778.00	114590.00	95317	42340
Szerém	230918.00	156688.00	85811	81394
Varasd	158552.00	37649.00	82632	11432
Verőcze	317124.00	76272.00	57300	44087
Zágráb	456725.00	154318.00	206709	36627
Összesen	2659326.00	1028323.00	790773	268525
A terület hektárokbán . .	1530442.11	591687.00		

Ö s s z e -

Magyarország	13108042.78	6423917.00	4659931	1771038
Horvát-Szlavonország . .	2659326.00	1028323.00	790773	268525
Főösszeg	15767368.78	7452240.00	5450704	2039563
A kimutatott összes marhalétszámból a fiatal marhaállomány száma százalékok szerint következő:			3 éven aluli	3 éven aluli
1. Magyarország			35%	22%
2. Horvát-Szlavonország .			32%	20%

Az átszámításnál 3 drb 3 éven alóli szarvasmarha vételett 2 drb felnőtt szarvasmaridős számárnak; - 4 drb malacz és 2 drb süldő vételett 1-1 drb sertésnek; - 3 drb bárány kecske vételett egyenlőnek 1-1 drb szarvasmarhával.


szertint és átszámítva egy darab számos szarvasmarhára.

m e g y e					Átszámított marha- állomány összesen	1 kat. boldra esik marha darab	1 marhára jut fejtető kat. hold
1895. évi összeírás szerint és pedig:							
számár és öszvér	sertés	juh és birka	kecske	összesen			
12	85994	7782	1182	269130	163795	3,38	0,30
467	14533	162699	900	252612	82251	0,29	3,46
686	16797	66912	191	152062	67706	0,43	2,31
42	111452	31398	8013	288562	140851	1,23	0,81
246	189872	205560	3023	565906	184263	1,18	0,85
102	85530	1663	96	181455	90642	2,41	0,42
823	197000	54163	14164	367537	122070	1,61	0,64
109	117049	12467	3441	376402	230200	1,49	0,67
2487	818227	542644	31010	2453666	1081778	1,05	0,95
						1,83	0,55

s i t é s.

14393	3513800	6981787	281885	17222834	6783755	1,06	0,95
2487	818227	542644	31010	2453666	1081778	1,05	0,95
16880	4332027	7524431	312895	19676500	7865533	1,06	0,95
2 éven alóli 25%	malacz, sñldő 37%, 32% 35%, 30%	bűrány 20% 20%	gida 25% 25%

hával egyenlőnek; — 2 darab 3 éven alóli ló és 2 éven alóli számár vétetett 1 darab lónak, illetőleg és gida vétetett 1 drb birkának, illetve kecskének, azonkívül 1 ló, 3 számár, 8 sertés, 10 birka és 1 drb



XIV. Budapest székesfőváros fafogyasztása az 1885—94. években.

(A fővárosi statisztikai hivatal adatai alapján.)

A választék megnevezése	Vasutakon és gőzhajókon		Magánhajókon		Összesen
	szállított mennyiség				
	méter- mázsákban	kőb- méterekben à 7 q	méter- mázsák- ban	kőbmé- terekben	kőbmé- terekben
k i f e j z v e					
I. Tüzifa.					
Behozatal 1885. évben	1655885	.	85152	.	
» 1886. »	1866180	.	89168	.	
» 1887. »	1847127	.	92164	.	
» 1888. »	1769927	.	89563	.	
» 1889. »	1440079	.	80359	.	
» 1890. »	1358081	.	104465	.	
» 1891. »	1555896	.	81957	.	
» 1892. »	1688563	.	119452	.	
» 1893. »	1360235	.	109747	.	
» 1894. »	1210683	.	162716	.	
Összesen	15752656	2250379.4	1014743	144963.3	2395342.7
Évi behozatal 10 évi átlag szerint . . .	1575265.6	225037.9	101474.3	14496.3	239534.2
Kivitel 1885. évben	8253	.	.	.	
» 1886. »	5150	.	.	.	
» 1887. »	1904	.	.	.	
» 1888. »	1026	.	.	.	
» 1889. »	29	.	.	.	
» 1890. »	4078	.	.	.	
» 1891. »	1533	.	.	.	
» 1892. »	1905	.	.	.	
» 1893. »	528	.	.	.	
» 1894. »	11310	.	.	.	
Összesen	35716	5102.3	.	.	5102.3
Egy évi kivitel 10 évi átlag szerint . .	3571.6	510.2	.	.	510.2
Az évi behozatal többlete, illetve fogyasz- tás 10 évi átlag szerint	1571694	224527.7	.	.	239024.0

Budapest székesfőváros fafogyasztása az 1885—1894. években.

A választék megnevezése	Vasulakon és gőz- hajókon	Magánhajókon	Összesen		
	szállított mennyiség				
	méter- mázsákban	köb- méterekben à 7 q	méter- mázsák- ban	köbméte- rekben	köbméte- rekben
k i f e j e z v e					
II. Faszén.					
Behozatal 1885. évben	23545	à 140 kg.			
» 1886. »	26024				
» 1887. »	51234				
» 1888. »	61494				
» 1889. »	64441				
» 1890. »	44154				
» 1891. »	62037				
» 1892. »	35786				
» 1893. »	31838				
» 1894. »	29637				
Összesen	430190	307278.5			307278.5
Egy évi behozatal 10 évi átlag szerint	43019	30727.8			30727.8
Kivétel 1885. évben	4981				
» 1886. »	1931				
» 1887. »	1591				
» 1888. »	5283				
» 1889. »	5390				
» 1890. »	11734				
» 1891. »	15763				
» 1892. »	17804				
» 1893. »	12604				
» 1894. »	12415				
Összesen	89496	63925.7			63925.7
Egy évi kivétel 10 évi átlag szerint	8949.6	6392.6			6392.6
Az évi behozatal, illetve fogyasztás több- lete 10 évi átlag szerint	34069.4	24335.2			24335.2
III. Épület és műszerfa.					
Behozatal 1885. évben	943391	à 6 q.	52417		
» 1886. »	1028199		25322		
» 1887. »	1017417		123269		
» 1888. »	1244468		57057		
» 1889. »	1192943		173528		

Budapest székesfőváros fafogyasztása az 1885—1894. években.

A választék megnevezése	Vasutakon és gőzhajókon		Magánhajókon		Összesen
	szállított mennyiség				
	méter-mázsákban	köbméterekben 6 illetve 7 q	méter-mázsákban	köbméterekben	köbméterekben
	kifejezve				
Behozatal 1890. évben	1053279	a 6 q.	139075	.	.
» 1891. »	1283034	.	119926	.	.
» 1892. »	1264874	.	289746	.	.
» 1893. »	1279777	.	105480	.	.
» 1894. »	1393441	.	32251	.	.
Összesen	11700823	1950137.1	1118071	186345.1	2136482.2
Évi behozatal 10 évi átlag szerint . . .	1170082.3	195013.7	111807.1	18634.5	213648.2
Kivitel 1885. évben	270758
» 1886. »	254232
» 1887. »	246565
» 1888. »	329143
» 1889. »	237311
» 1890. »	206199
» 1891. »	313364
» 1892. »	560684
» 1893. »	791869
» 1894. »	741598
Összesen	3951723	658620.5	.	.	658620.5
Egy évi kivitel 10 évi átlag szerint . . .	395172.3	65862	.	.	65862
Egy évi behozatal, illetve fogyasztástöbblete 10 évi átlag szerint	774910	129151.7	.	.	129151.7
Ehhez a tutajokban behozott fa évenként*	60000.0
Az évi behozatal többlete, illetve fogyasztás 10 évi átlag szerint	189151.7
Összesítés.					
Az egy évi épületfa-fogyasztásból esik egy lélekre 10 évi átlag szerint 491,938 lakossal számítva	189151.7	.	.	0.384
Az egy évi tűzifa-fogyasztásból esik egy lélekre 10 évi átlag szerint	239024.0	.	.	0.486
Az egy évi faszén-fogyasztásból esik egy lélekre 10 évi átlag szerint	24335.2	.	.	0.049
Összesen	.	452510.9	.	.	0.919

* A tutajokban évenként beszállított épületfa tömegéről pontos kimutatás nem kapható; megbízható helybéli fakereskedők állítása és saját véleményünk szerint is, a felvett 60,000 köbméternél tényleg sokkal több használtatik fel; itt azonban, mérsékeltébb számítást végezt, s tekintettel arra, hogy külön ipari célokra is tartónak használtak, ezen tömeg lett felvéve.



XV.

A magyar állam összes erdőterményeinek áruforgalma
1885—1894-ig.

1851

1866

A magyar állam összes erdőterményeinek

Folyó szám	Állam vagy ország, melyből az erdőter- mények Magyar- országba behozatnak, vagy a melybe Magyarországból kivitetnek	A behozatal vagy kivitel éve	T á z í f a				F a	
			behozatal		kivitel		behozatal	
			q	érték frt	q	érték frt	q	érték frt
1	Ausztria	1885	70058. ⁸⁶	35030	511511. ¹⁷	255757	15204. ⁵⁵	30409
		1886	57246. ¹⁶	28623	470245. ⁷¹	235123	19169. ³⁵	38339
		1887	37187	18594	601387	300694	22757	45514
		1888	52394	26197	599026	299514	4930	9860
		1889	56804	28402	464431	232216	4416	8832
		1890	43505	21753	593346	296673	839	1888
		1891	64437	32219	577865	288933	3819	9548
		1892	75532	37766	530711	265356	1536	3379
		1893	64668	19400	617728	432410	1096	2411
1894	64895	34857	534645	408777	1180	2478		
2	Németország	1885	.	.	1825. ²⁰	912	155. ¹³	310
		1886	104. ⁰⁷	52	4473. ⁸⁵	2237	40. ⁸⁸	82
		1887	73	36	4626	2312	32	64
		1888	.	.	4835	2417	36	72
		1889	.	.	150	75	32	64
		1890	.	.	2618	1309	61	138
		1891	.	.	2435	1218	15	38
		1892	.	.	2013	1007	18	40
		1893	17	38
1894	2	8	3063	21430	.	.		
3	Svájc	1885
		1886
		1887
		1888
		1889
		1890
		1891
		1892
		1893
1894		

áruforgalma az 1885–1894. évig.

s z é n		Kemény épület- és műfa				Puha épület- és műfa			
kivitel		behozatal		kivitel		behozatal		kivitel	
q	érték frt	q	érték frt	q	érték frt	q	érték frt	q	érték frt
76159. ⁴⁹	152320	14485. ⁵²	42008	313817. ¹¹	910070	225547. ⁸¹	631534	141656. ⁵⁷	339975
94817. ⁶⁶	189636	14990. ⁴⁸	41224	189824. ⁶⁰	522018	205609. ⁷³	541933	147616. ⁸⁸	354280
69127	138254	12513	34411	207017	610514	211395	549627	130757	313816
165604	331208	14010	43982	161662	499200	237262	629101	100022	245517
281401	562802	17486	52458	183518	550554	215666	593082	81150	210990
359211	718422	29145	87435	193260	560454	262255	621202	153189	398292
350479	771054	23961	71883	179230	519767	262294	747538	180901	488433
272111	544222	26730	80190	150861	437497	461043	1313973	327860	885222
275094	577698	22225	56690	151267	612007	555643	1250197	349803	961958
310563	652183	7292	18770	131291	463828	84591	174509	378639	699734
1101. ³⁶	2203	25. ⁴⁰	74	23499. ⁴⁴	68149	348. ⁴⁰	976	20861. ⁰⁰	50066
194. ⁸²	390	52. ⁰⁸	144	45389. ¹²	124820	.	.	9922. ⁷³	23814
.	.	72	198	44013	129813	.	.	16214	38914
.	.	130	414	43969	136727	203	548	26015	64216
203	406	88	264	74213	222639	.	.	52407	136258
.	.	168	504	119524	346620	.	.	108702	282626
401	882	469	1407	85815	248863	.	.	71340	192618
701	1402	156	468	109390	317231	.	.	45907	123949
100	210	496	1973	160181	641350	.	.	47534	130719
300	630	698	2094	66072	234094	.	.	54243	141030
.	.	.	.	17012	49335	.	.	200	480
.	.	.	.	3915	10766
.	.	.	.	6265	18386
.	.	.	.	3568	11101
.	.	.	.	2081	6243
.	.	.	.	1918	5562
.	.	.	.	14428	41841	.	.	209	564
100	200	.	.	1484	4304	.	.	1774	4790
.	.	3	9	7343	29567
.	.	.	.	2363	8640

A magyar állam összes erdőterményeinek

Folyó szám	Állam vagy ország, melyből az erdőter- mények Magyar- országba behozatnak, vagy a melybe Magyarországból kivitetnek	A behozatal vagy kivitel éve	T á z í f a				F a-	
			behozatal		kivitel		behozatal	
			q	érték frt	q	érték frt	q	érték frt
4	Olaszország	1885	46.50	23	166354.19	83177	.	.
		1886	.	.	131597.25	65798	500.00	1000
		1887	.	.	180468	90234	.	.
		1888	.	.	168948	84474	.	.
		1889	.	.	123507	61754	.	.
		1890	.	.	116802	58401	.	.
		1891	.	.	79016	39508	2	5
		1892	.	.	103664	51832	.	.
		1893	.	.	105595	73916	.	.
		1894	.	.	68922	51691	.	.
5	Franciaország	1885
		1886
		1887	.	.	380	190	.	.
		1888	3	2	3	1	.	.
		1889
		1890
		1891
		1892
		1893
1894		
6	Belgium-Holland	1885
		1886	.	.	100	50	0.69	1
		1887	3	6
		1888
		1889
		1890
		1891
		1892
		1893
1894		

áruforgalma az 1885–1894. évig.

s z é n		Kemény épület- és műfa				Puha épület- és műfa			
kivitel		behozatal		kivitel		behozatal		kivitel	
q	érték frt	q	érték frt	q	érték frt	q	érték frt	q	érték frt
61890. ¹⁸	123780	2. ⁵⁰	7	72278. ²⁴	209607	75. ⁶⁰	212	136172. ⁰⁷	326813
69503. ⁷⁷	139007	0. ³³	1	65265. ³⁵	179480	.	.	130010. ²⁹	312025
96056	192112	2	5	75385	222782	.	.	113366	272078
107105	214210	12	37	64716	201114	.	.	82976	203481
94437	188874	.	.	52222	156666	.	.	113135	294151
65634	131268	.	.	45485	131907	.	.	120723	313880
75997	167193	263	789	39574	114765	299	852	104711	282720
71755	143510	91	273	43696	126719	.	.	78386	211642
66189	138997	1900	4750	37947	151840	280	630	75291	207050
51448	108041	439	1317	29682	97616	.	.	44408	122122
.	.	.	.	28349. ⁷⁶	82214	.	.	107739. ²⁰	258574
.	.	.	.	40044. ⁹⁰	110124	.	.	92211. ⁴⁴	221307
.	.	.	.	21281	62546	.	.	97445	233868
.	.	.	.	26971	83118	.	.	139775	343271
.	.	95	285	20924	62772	.	.	95255	247664
.	.	.	.	25905	75124	.	.	130378	338983
.	.	329	987	41260	119654	.	.	178282	481361
.	.	.	.	41527	120428	.	.	48734	131582
.	.	535	2140	21955	87828	.	.	124807	343219
.	.	82	246	8415	31977	.	.	79030	217333
.	.	.	.	58052. ³⁷	168352
.	.	.	.	8550. ⁰⁰	23512	.	.	6067. ¹⁰	14561
.	.	.	.	37186	108288
.	.	.	.	25689	79496	.	.	214	524
.	.	.	.	16085	48255
.	.	.	.	3500	10150
.	.	.	.	24437	70867	.	.	476	1285
.	.	.	.	69062	200280
.	.	.	.	122705	490820
.	.	.	.	90038	342145

A magyar állam összes erdőterményeinek

Folyó szám	Állam vagy ország, melyből az erdőter- mények Magyar- országba behozatnak, vagy a melybe Magyarországból kivitetnek	A behozatal vagy kivitel éve	T ö z i f a				F a	
			behozatal		kivitel		behozatal	
			q	érték frt	q	érték frt	q	érték frt
7	Nagybritannia	1885
		1886
		1887
		1888
		1889
		1890
		1891
		1892
		1893
		1894
8	Oroszország	1885
		1886
		1887
		1888
		1889
		1890
		1891
		1892
		1893
		1894
9	Románia	1885	4551. ⁵⁵	2275	4416. ⁵⁰	2208	.	.
		1886
		1887
		1888
		1889
		1890	.	.	6	4	.	.
		1891	.	.	104	52	.	.
		1892
		1893	200	60
		1894	5355	1874	1	7	.	.

áruforgalma az 1885—1894. évig.

s z é n		Kemény épület- és műfa				Puha épület- és műfa			
kivitel		behozatal		kivitel		behozatal		kivitel	
q	érték frt	q	érték frt	q	érték frt	q	érték frt	q	érték frt
.	.	.	.	33718. ⁶²	97784	.	.	608	1459
.	.	.	.	65301. ¹⁸	179578	.	.	76	182
.	.	.	.	39167	114717
.	.	152	456	43705	134434
.	.	213	639	43129	129387
.	.	.	.	35506	102968
.	.	1476	4428	29787	86383
.	.	180	540	34098	98882	.	.	1040	2808
.	.	832	3328	36678	146712	.	.	100	275
.	.	1607	4821	23663	89919
.	.	.	.	198. ⁵⁸	575
.	.	.	.	91. ⁶⁵	252
.	.	8	22	249	730
.	.	59	177	97	310
.	400	1040
.	.	.	.	101	293
.
.	.	.	.	375	1425
0. ⁰⁶	.	.	.	2447. ⁷⁸	7098	.	.	5595. ⁰²	13482
1. ³⁶	3	.	.	5884. ³⁰	16182	.	.	16547. ¹⁰	39713
32	64	1535	4221	1716	5116	.	.	774	1857
35	70	36070	109352	3346	10624	.	.	1201	2902
40	80	17141	51423	1005	3015	.	.	738	1918
59	118	8882	26646
66	145	7499	22497	816	2366
.	.	5654	16962	219	635	.	.	5725	15457
.	.	3407	9757	74	296	100	225	6695	18411
85	178	1082	3246	2	8	2357	5303	33966	93407

A magyar állam összes erdőterményeinek

Folyó szám	Állam vagy ország, melyből az erdőter- mények Magyar- országba behozatnak, vagy a melybe Magyarországból kivitetnek	A behozatal vagy kivétel éve	T ü z i f a				F a -	
			behozatal		kivétel		behozatal	
			q	érték frt	q	érték frt	q	érték frt
10	Szerbia	1885	.	.	3220,88	1610	4,10	8
		1886	.	.	4,84	3	.	.
		1887	.	.	119	60	.	.
		1888	.	.	6	3	.	.
		1889	.	.	5335	2667	.	.
		1890	4	8
		1891	.	.	100	50	3	7
		1892	2700	1350	65	32	.	.
		1893
1894	.	.	136942	102725	19	40		
11	Balkán félsziget (Bulgária Monte- negro, Görög és Törökország)	1885	47,50	24	2754	1377	.	.
		1886
		1887	.	.	2700	1350	.	.
		1888
		1889
		1890
		1891	.	.	8	4	.	.
		1892	.	.	3290	1645	.	.
		1893
1894	.	.	4746	3559	.	.		
12	Bosznia- Hercegovina	1885	0,42	1
		1886
		1887	1	2
		1888
		1889	91	45
		1890
		1891
		1892
		1893	396	871
1894	427	150	1430	1072	.	.		

áruforgalma az 1885—1894. évig.

s z é n		Kemény épület- és műfa				Puha épület- és műfa			
kivitel		behozatal		kivitel		behozatal		kivitel	
q	érték frt	q	érték frt	q	érték frt	q	érték frt	q	érték frt
28.40	57	.	.	1756.48	5094	.	.	521.31	1251
80.25	160	.	.	369.46	1016	.	.	5413.40	12993
.	.	10430	28683	5919	17258	.	.	4144	9946
.	.	14.70	44058	159	491	.	.	2602	6247
28	56	52947	158841	16	48	.	.	5087	13226
9	18	14386	43158	1008	2923	.	.	1824	4742
17	37	1578	4734	619	1795	.	.	926	2500
.	.	305	915	1316	3816	.	.	2919	7881
3	6	1255	3726	211	844	.	.	2087	5739
110	231	380	1140	21	79	.	.	5891	16200
.	.	8.09	23	23443.01	67985	.	.	181976.80	443945
1.02	2	.	.	6798.27	18695	.	.	12998.27	31196
.	.	.	.	691	2011	.	.	5445	13069
.	.	.	.	1195	3629	.	.	2417	5985
.	.	.	.	7906	23718	.	.	5822	15137
.	.	.	.	2463	7142	.	.	4702	12225
.	.	.	.	1302	3776	.	.	22108	59692
.	.	.	.	2435	7061	.	.	21968	59314
.	.	588	1764	3734	14940	.	.	2782	7650
.	.	858	2574	810	2228	.	.	14094	38758
0.15	.	181.28	526	45.34	131	210	588	0.02	.
.	.	199.15	547	3.25	9	412.80	1094	11.28	27
.	.	816	2244	105	315	.	.	207	497
.	.	2136	6725	21	66	814	2117	.	.
.	.	1225	3675	16	48	.	.	1	3
.	.	653	1959
.	.	116	348	142	412	.	.	92	249
.	.	100	300
.	.	166	415	681	1873
105	220	146	438	2	5

A magyar állam összes erdőterményeinek

Folyó szám	Állam vagy ország, melyből az erdőter- mények Magyar- országba behozatnak, vagy a melybe Magyarországból kivitetnek	A behozatal vagy kivitel éve	T ö z i f a				F a	
			behozatal		kivitel		behozatal	
			q	érték frt	q	érték frt	q	érték frt
13	Más államok	1885
		1886	.	.	14.00	7	.	.
		1887
		1888
		1889
		1890
		1891
		1892
		1893
		1894
	Összesen	1885	74704. ⁵⁶	37352	690081. ⁹⁴	345041	15364. ²⁰	30728
		1886	57350. ²³	28675	606435. ⁶³	303218	19710. ⁹²	39422
		1887	37260	18630	789680	394840	22793	45586
		1888	52397	26199	772818	386409	4966	9932
		1889	56895	28447	593423	296712	4448	8896
		1890	43505	21753	712772	356387	904	2034
		1891	64437	32219	659528	329765	3839	9598
		1892	78232	39116	639743	319872	1554	3419
		1893	64868	19460	723323	506326	1509	3320
		1894	70679	36889	749749	589261	1199	2518
		Főösszeg	1885–1894	600327. ⁷⁹	288740	6937553. ⁵⁹	3827831	76287. ¹²

áruforgalma 1885—1894. évig.

s z é n		Kemény épület- és műfa				Puha épület- és műfa			
kivitel		behozatal		kivitel		behozatal		kivitel	
q	érték frt	q	érték frt	q	érték frt	q	érték frt	q	érték frt
.	.	.	.	28040. ³⁹	81317	.	.	15657. ²²	37578
.	.	.	.	50258. ¹⁹	138210	.	.	35415. ³⁴	84997
.	.	.	.	52531	154720	.	.	11035	26484
.	.	124	372	76681	238091	.	.	14205	34903
.	.	4304	12912	61189	183567	.	.	29846	77600
.	.	.	.	95402	276666	.	.	15936	41433
.	.	76	228	33345	96700	.	.	20198	54534
.	.	3865	11595	35253	102234	2205	6284	29309	79134
.	.	18783	75132	26186	104821	.	.	8759	24088
.	.	400	1200	4725	15854	.	.	6113	16810
139179. ⁶⁴	278360	14702. ⁷⁹	42638	602659. ¹²	1747711	226181. ⁸¹	633310	613987. ²¹	1473569
164598. ⁸⁸	329198	15242. ⁰⁴	41916	481695. ²²	1324662	206022. ⁵⁹	543027	456289. ⁸⁰	1095095
165215	330430	25376	69784	491475	1447196	211395	549627	379387	910529
272744	545488	66863	205573	451779	1398401	238279	631766	369427	907046
376109	752218	93499	280497	462304	1386912	215666	593082	383441	996947
424913	849826	53234	159702	523971	1519516	262255	621202	535854	1393221
426959	939311	35767	107301	450856	1307482	262593	748390	579243	1563956
144667	689334	37081	111243	489341	1419089	463248	1320257	563622	1521779
341386	716911	50190	159684	568281	2281025	556023	1251052	618539	1700982
362611	761483	12984	35846	357459	1287818	86948	179812	616384	1345394
2818382. ⁵²	6192559	404938. ⁸³	1214184	4879820. ³⁴	15119812	2728611. ³⁹	7071525	5116174. ⁰¹	12908518

A magyar állam összes erdőterményeinek

Folyó szám	Állam vagy ország, melyből az erdőter- mények Magyar- országba behozatnak, vagy a melybe Magyarországból kivitetnek	A behozatal vagy kivitel éve	Vas uti talpfa				Donga (részben métermázsza	
			behozatal		kivitel		beho-	
			q	érték frt	q	érték frt	drb	érték frt
1	Ausztria	1885	42304. ³⁴	80378	293546. ³⁹	499029	.	.
		1886	30225. ⁷⁷	57429	123993. ⁶⁹	210789	.	.
		1887	3660	6771	134661	249123	.	.
		1888	16417	32834	167859	335718	.	.
		1889	51105	102210	135296	270592	.	.
		1890	57653	115306	168879	337758	.	.
		1891	42590	85180	136016	272032	.	.
		1892	13783	27536	170972	341944	.	.
		1893	25731	41169	151003	353347	.	.
		1894	5110	8176	321000	738300	.	.
2	Németország	1885	.	.	109656. ⁰³	186416	.	.
		1886	.	.	27315. ⁹⁷	46437	.	.
		1887	.	.	7663	14177	.	.
		1888	.	.	17907	35814	.	.
		1889	.	.	71384	142768	.	.
		1890	.	.	26554	53108	.	.
		1891	.	.	33672	67344	.	.
		1892	.	.	53739	107478	.	.
		1893	.	.	28618	66966	.	.
		1894	.	.	15174	34900	.	.
3	Svájcz	1885
		1886
		1887
		1888	.	.	100	200	.	.
		1889
		1890	.	.	829	1658	.	.
		1891	.	.	300	600	.	.
		1892
		1893
		1894

áruforgalma 1885—1894. évig.

darabszámában, részben métermázsóban kimutatva; darabszám szerinti kiszámításra három vehető egyenlőnek 100 drb normál dongával)

z a t a l			k i v i t e l				
g	érték frt	összes érték frt	drb	érték frt	g	érték frt	összes érték frt
11805. ⁰⁸	53123	53123	576173	92188	715961. ⁹⁷	4295771	4387959
3496. ⁹¹	15736	15736	964734	154357	694821. ⁸²	4168931	4323288
2973	13379	13379	383056	61289	880658	6760006	6821295
4615	22332	22332	5781155	1032044	598269	4633600	5665644
18244	87109	87109	9355224	1830532	409379	3157623	4988155
13350	61589	61589	3869122	683407	365715	2532354	3215761
13905	55620	55620	674905	114734	433959	2820734	2935468
8910	35640	35640	2050597	348602	472038	3068246	3416848
17228	103368	103368	.	.	424305	3182288	3182288
14067	84402	84402	.	.	396957	2778699	2778699
.	217628. ²⁸	1305772	1305772
.	200193. ²⁵	1201159	1201159
.	214329	1645573	1645573
.	223333	1740644	1740644
.	248273	1905822	1905822
.	172370	1190879	1190879
.	193490	1257685	1257685
100	400	400	.	.	135784	882596	882596
.	154441	1158307	1158307
7	42	42	.	.	135348	947436	947436
.	.	.	1148	184	30971. ³⁴	185828	186012
.	22486. ⁰⁰	134916	134916
.	16691	127908	127908
.	.	.	44879	8078	34514	271073	279151
.	36754	283594	283594
.	39447	268418	268418
.	40646	264199	264199
.	10185	66203	66203
.	9069	68017	68017
.	9992	69944	69944

A magyar állam összes erdőterményeinek

Folyó szám	Állam vagy ország, melyből az erdőter- mények Magyar- országba behozatnak, vagy a melybe Magyarországból kivitetnek	A behozatal vagy kivitel éve	Vasuti talpfa				Donga (részben métermázsza	
			behozatal		kivitel		beho-	
			q	érték frt	q	érték frt	drb	érték frt
4	Olaszország	1885	.	.	189.15	322	.	.
		1886	.	.	122.40	208	.	.
		1887	.	.	32187	59546	.	.
		1888	.	.	10801	21602	.	.
		1889	.	.	4867	9734	.	.
		1890
		1891	.	.	2678	5356	.	.
		1892	.	.	20562	41124	.	.
		1893	.	.	3822	8943	.	.
		1894	.	.	550	1265	.	.
5	Franciaország	1885	.	.	38036.24	64661	.	.
		1886	.	.	134.04	228	.	.
		1887
		1888	.	.	1634	3268	.	.
		1889
		1890	.	.	2900	5800	.	.
		1891	.	.	13645	27290	.	.
		1892	.	.	100	200	.	.
		1893	.	.	97	227	.	.
		1894
6	Belgium-Holland	1885	.	.	700.60	1190	.	.
		1886
		1887
		1888
		1889
		1890
		1891	.	.	1	2	.	.
		1892	.	.	2599	5198	.	.
		1893
		1894

áruforgalma 1885—1894. évig.

darabszámban, részben métermérésben kimutalva; darabszám szerinti kiszámításra három vehető egyenlőnek 100 drb normál dongával)

z a t a l			k i v i t e l				
q	érték frt	összes érték frt	drb	érték frt	q	érték frt	összes érték frt
.	.	.	475689	76111	17357. ³³	101143	180254
.	.	.	803165	128506	11370. ⁹⁵	68226	196732
.	.	.	1403739	224598	8569	65252	289850
.	.	.	1704351	292690	9008	69566	362256
162	810	810	2020376	394568	7840	61229	455797
2	8	8	2642229	458263	6915	47178	505441
.	.	.	3543460	602388	1737	11291	613679
62	248	248	6324759	1075216	5155	33501	1108717
.	115523	866423	866423
.	55603	389221	389221
.	.	.	39673703	6347792	44116. ⁵¹	264699	6612491
.	.	.	26380601	4220896	23912. ¹¹	143473	4364369
.	.	.	34645946	5543352	25952	202104	5745456
.	.	.	38473444	6607671	2061	16328	6623999
.	.	.	46815050	9122093	101	808	9122901
.	.	.	37451062	6547327	201	1407	6548734
.	.	.	59107994	10048360	12579	81762	10130122
.	.	.	27932888	4748593	7295	47416	4796009
.	980024	7350180	7350180
.	1037636	7263452	7263452
.	101. ⁶⁰	606	606
.	.	.	20595	3295	0. ⁸⁰	5	3300
.	352	2741	2741
.	210	1575	1575
.	.	.	4449	756	.	.	756
.	.	.	4843	823	209	1359	2182
.	.	.	207164	35224	419	2717	37941
.	4113	30847	30847
.	11509	80563	80563

A magyar állam összes erdőterményeinek

Folyó szám	Állam vagy ország, melyből az erdőter- mények Magyar- országba behozatalnak, vagy a melybe Magyarországból kivitetnek	A behozatal vagy kivitel éve	V a s u t i t a l p f a				Donga (részben métermázsa	
			behozatal		kivitel		b e h o -	
			q	érték frt	q	érték frt	drb	érték frt
7	Nagy-Britannia	1885
		1886	.	.	455	774	.	.
		1887
		1888
		1889
		1890
		1891
		1892
		1893
1894		
8	Oroszország	1885
		1886
		1887
		1888	.	.	500	1000	.	.
		1889
		1890
		1891
		1892
		1893
1894		
9	Románia	1885	.	.	3500	5950	.	.
		1886
		1887
		1888	.	.	1	2	.	.
		1889
		1890	12190	24380	204	408	.	.
		1891	18121	36242
		1892	3590	7180
		1893	7183	11493
1894	200	320		

A magyar állam összes erdőterményeinek

Folyó szám	Állam vagy ország, melyből az erdőter- mények Magyar- országba behozatnak, vagy a melybe Magyarországból kivitetnek	A behozatal vagy kivétel éve	Vasuti talpfa				Donga (részben méterműzsa)	
			behozatal		kivétel		beho-	
			q	érték frt	q	érték frt	db	érték frt
10	Szerbia	1885
		1886	.	.	212,85	362	.	.
		1887	.	.	210	388	.	.
		1888
		1889
		1890
		1891	.	.	2	4	.	.
		1892
		1893
1894		
11	Balkán félsziget (Bulgária, Mon- tenegro, Görög- és Törökország)	1885	.	.	49411,48	84000	.	.
		1886	.	.	9061,02	15404	.	.
		1887	.	.	22832	42240	.	.
		1888	.	.	9547	19094	.	.
		1889	.	.	58967	117934	.	.
		1890	.	.	55997	111994	.	.
		1891	.	.	65082	130164	.	.
		1892
		1893	.	.	26565	62163	.	.
1894	.	.	869	1999	.	.		
12	Bosznia- Hercegovina	1885
		1886
		1887
		1888
		1889
		1890
		1891	.	.	368	736	.	.
		1892
		1893
1894	4710	7536		

áruforgalma 1885—1894. évig.

darabszámban, részben métermázsóban kimutatva; darabszám szerinti kiszámításra három vehető egyenlőnek 100 drb normál dongával)

z a t a l			k i v i t e l				
g	érték frt	összes érték frt	drb	érték frt	g	érték frt	összes érték frt
2630. ⁵⁰	11837	11837	.	.	9. ⁴⁶	56	56
.
20485	92182	92182
23650	115372	115372	.	.	178	1424	1424
74210	358754	358754	.	.	1108	8318	8328
63896	270928	270928	.	.	649	4842	4842
41417	165668	165668
19658	78632	78632	.	.	27	175	175
322	1932	1932	.	.	200	1500	1500
2806	16836	16836	.	.	100	700	700
.	.	.	4587394	733983	549. ⁵³	3297	737280
.	.	.	1086463	173834	1. ⁶⁰	9	173843
.	.	.	1931304	309008	108	810	309818
1	5	5	1964155	332737	328	2605	335342
.	.	.	1610121	313591	3081	24583	338174
.	.	.	1706937	300626	57	376	301002
.	.	.	1397735	237614	27	176	237790
.	.	.	561478	95455	636	4130	99585
.	5923	44422	44422
.	23569	164983	164983
.
13113. ⁶³	59011	59011	.	.	61. ⁰⁶	366	366
47254	212643	212643	.	.	64. ¹⁵	385	385
19826	96220	96220	.	.	30	234	234
108214	526168	526168	.	.	283	2244	2244
234595	951336	951336	.	.	11	82	82
410587	1642348	1642348	.	.	230	1495	1495
379849	1519396	1519396	.	.	208	1352	1352
234247	1405482	1405482	.	.	88	572	572
494864	2969184	2969184	.	.	607	4552	4552
.	3165	22155	22155

A magyar állam összes erdőterményeinek

Folyó szám	Állam vagy ország, melyből az erdőtermények Magyarországra behozatnak, vagy a melybe Magyarországból kivitetnek	A behozatal vagy kivitel éve	Vasuti talpfa				Donga (részben métermázsa)	
			behozatal		kivitel		beho-	
			q	érték frt	q	érték frt	drb	érték frt
13	Más államok	1885	.	.	108278. ⁶⁸	184074	.	.
		1886	.	.	92534. ⁵⁴	157308	1200	192
		1887	.	.	98953	183063	.	.
		1888	.	.	73129	146258	.	.
		1889	.	.	117334	234668	.	.
		1890	.	.	120919	241838	.	.
		1891	.	.	149929	299858	.	.
		1892	.	.	46939	93878	.	.
		1893	.	.	41142	96272	.	.
		1894	.	.	1600	3680	.	.
	Összesen	1885	42304. ⁸⁴	80378	603318. ⁸⁷	1025642	.	.
		1886	30225. ⁷⁷	57429	253829. ⁵¹	431510	1200	192
		1887	3660	6771	796506	548537	.	.
		1888	16417	32854	281478	562956	.	.
		1889	51105	102210	387848	775696	.	.
		1890	69843	139686	376282	752564	.	.
		1891	60711	121422	401693	803386	.	.
		1892	17373	34746	294911	589822	.	.
		1893	32914	52662	251247	587918	.	.
		1894	10020	16032	339193	780144	.	.
	Főösszeg	1885-1894	334573. ¹¹	644190	3486306. ³⁸	6858175	1200	192

áruforgalma 1885—1894. évig.

darabszámiban, részben métermázsában kimutatva; darabszám szerinti kiszámításra három vehető egyenlőnek 100 drb normál dongával)

za t a l			k i v i t e l				
g	érték frt	összes érték frt	drb	érték frt	g	érték frt	összes érték frt
.	.	.	1392441	222790	480	2880	225670
.	.	192	528609	84578	4378 _{st}	26270	110848
.	.	.	1041180	166589	3276	25066	191655
.	.	.	2472609	413534	519	4152	417686
.	.	.	1858808	363090	554	4432	367522
.	.	.	2062543	361342	.	.	361342
.	.	.	2175405	369819	306	1989	371808
.	.	.	2499949	424996	230	1198	426194
.	36209	271568	271568
.	33525	234675	234675
11435 _{sa}	64960	64960	47041082	7526573	1034956 _{su}	6209741	13736314
16610 _{sb}	74747	74939	30338058	4854089	964868 _{st}	5789213	10643302
70712	318204	318204	39535077	6325612	1153144	8854092	15179704
48093	233934	233934	50671844	8727779	873000	6776214	15503993
200830	972841	972841	61749149	12041108	713052	5491702	17532810
311843	1283861	1283861	48200210	8431867	588309	4065391	12497258
465909	1863636	1863636	67178800	11420396	687186	4466709	15887105
408611	1634444	1634444	39645235	6739715	637235	4142002	10881717
251797	1510782	1510782	.	.	1753768 [*])	13153260	13153260
511744	3070464	3070464	.	.	1715606	12009242	12009242
2300585 _{st}	11027873	11028065	384359455	66067139	10121125 _{st}	70957566	137024705

*) Ezen mennyiségben belefoglaltatik 57321078 darab súlyra átszámított donga.

A magyar állam összes erdőterményeinek

Folyó szám	Állam vagy ország, melyből az erdőter- mények Magyar- országba behozatnak, vagy a melybe Magyarországból kivitetnek	A behozatal vagy kivitel éve	Kemény fűrészelt faára				Puha fűrész-	
			behozatal		kivitel		behozatal	
			q	érték frt	q	érték frt	q	érték frt
1	Ausztria	1885	17293. ⁹⁵	60529	275892. ⁶²	965624	844837. ⁰⁹	2703478
		1886	28383. ⁵⁴	85150	261693 ⁷¹	785081	960982 ⁷³	2690752
		1887	16481	50820	302698	1081711	981094	2747063
		1888	32332	107648	289662	1303479	940433	2681433
		1889	30551	97763	309950	1332784	940352	2727021
		1890	38593	123497	377661	1548411	1011354	2932926
		1891	24541	75088	403432	1478238	1090231	3211453
		1892	41206	123618	373034	1249664	1389354	4029126
		1893	41929	137637	381755	1532930	1792707	5198850
	1894	81734	304808	486369	2726762	2559325	7113632	
2	Németország	1885	0. ⁹⁷	3	15799	55297	875. ²⁶	2801
		1886	48. ⁴⁴	145	38767. ²⁰	116302	352. ⁶¹	987
		1887	1	3	53960	192337	215	602
		1888	.	.	90858	408861	1	3
		1889	15	48	186759	803064	.	.
		1890	.	.	147527	604860	.	.
		1891	181	573	208556	750688	.	.
		1892	102	306	202063	676911	.	.
		1893	107	407	186451	747009	6	17
	1894	148	666	165145	1026518	65	182	
3	Svájc	1885	.	.	126144. ⁶⁷	441507	.	.
		1886	.	.	88103. ¹⁰	264309	.	.
		1887	.	.	108775	386505	.	.
		1888	.	.	153044	688699	.	.
		1889	.	.	95037	408659	.	.
		1890	.	.	93844	384760	.	.
		1891	.	.	167962	624397	.	.
		1892	.	.	52908	177242	.	.
		1893	.	.	88478	354221	.	.
	1894	.	.	43530	253674	.	.	

áruforgalma az 1885–1894. évig.

szelt faáru		Furnir				Botok nyers állapotban			
kivitel		behozatal		kivitel		behozatal		kivitel	
q	érték frt	q	érték frt	q	érték frt	q	érték frt	q	érték frt
241295.41	868664	3360.31	194898	429.54	9450	280.98	53685	2170.88	130253
289567.76	893740	3494.54	209673	395.46	9886	107.67	21534	4108.45	246507
282549	904157	3795	227700	1468	39250	347	69400	3662	219720
267174	854957	3940	236400	385	11550	68	13600	5121	307260
291003	945760	3186	191160	166	4980	106	21200	2742	164520
275706	896044	3361	201660	209	6270	525	105000	9245	554700
304476	1003817	2503	150180	475	14250	592	118400	11850	711000
263618	856758	3494	209640	1252	37560	961	153760	4292	257520
225916	847185	2371	82985	1885	28275	2952	203010	16151	426292
264992	962688	3301	115535	1017	15255	2737	98920	25676	238944
56455.37	203239	41.50	2407	4.83	106	0.15	90	1320.41	79225
30961.17	95962	14.92	895	5.88	148	3.75	750	1031.58	61895
19980	63936	15	900	1	25	2	400	1758	105480
34965	111888	57	3420	6	180	1	200	1910	114600
82780	269036	174	10440	2	60	.	.	532	31920
65178	211828	30	1800	1	30	.	.	2005	120300
26157	86714	32	1920	11	330	1	200	2241	134460
12587	40908	66	3960	182	5460	.	.	226	13560
8318	31193	152	5320	103	1545	.	.	2153	12918
12091	44132	266	9310	35	525	.	.	3653	29264
200	640
210	682	1	60
404	1313
.	.	15	900	10	300	.	.	42	2520
.	.	.	.	5	75
.	.	.	.	2	30	.	.	6	48

A magyar állam összes erdőterményeinek

Folyó szám	Állam vagy ország, melyből az erdőtermények Magyarországra behozatnak, vagy a melybe Magyarországból kivitetnek	A behozatal vagy kivitel éve	Kemény fűrészelt faáru				Puha fűrész-	
			behozatal		kivitel		behozatal	
			q	érték frt	q	érték frt	q	érték frt
4	Olaszország	1885	.	.	82308. ⁹⁶	288081	.	.
		1886	16. ⁹¹	51	81982. ⁵⁰	245948	.	.
		1887	.	.	203999	716690	.	.
		1888	.	.	161822	728199	50	145
		1889	.	.	147992	636365	.	.
		1890	100	320	199811	819226	.	.
		1891	2067	6261	172989	634091	.	.
		1892	1503	4509	240909	807045	.	.
		1893	1469	5578	219376	877504	.	.
		1894	1688	7596	267584	1319049	.	.
5	Franciaország	1885	.	.	24634. ¹³	86219	.	.
		1886	.	.	38625. ¹⁰	115875	.	.
		1887	.	.	65654	234251	.	.
		1888	.	.	85651	385430	.	.
		1889	.	.	66775	287132	.	.
		1890	.	.	58137	238361	.	.
		1891	.	.	127722	459588	.	.
		1892	.	.	100606	337030	.	.
		1893	.	.	162228	648972	.	.
		1894	.	.	331399	2061408	.	.
6	Belgium-Holland	1885	.	.	1315	4603	.	.
		1886	.	.	716. ³⁰	2149	.	.
		1887	.	.	1631	5970	.	.
		1888	.	.	10770	48464	.	.
		1889	.	.	2220	9546	.	.
		1890	.	.	27589	113115	.	.
		1891	.	.	38778	142166	.	.
		1892	.	.	67367	225679	.	.
		1893	.	.	69618	278472	.	.
		1894	.	.	100422	627462	.	.

áruforgalma az 1885—1894. évig.

szelt faáru		Furnir				Botok nyers állapotban			
kivitel		behozatal		kivitel		behozatal		kivitel	
q	érték frt	q	érték frt	q	érték frt	q	érték frt	q	érték frt
99634. ⁰¹	358682
116726. ³²	365373
131698	421433
99857	319542
78093	253803
157554	512051
131860	435423	6	360
112101	364328	4	240
159013	596299
210364	767829	70	808
27467. ⁵²	98883	0. ⁰⁴	2
14478. ⁷⁸	44578	.	.	0. ⁸⁶	22
19065	61008
16725	53520
19643	63840
22054	71676
23553	77613
8104	26338	.	.	2	60
29984	112440	.	.	10	150
38450	140342	.	.	3	45	105	4200	.	.
11981. ⁵⁰	43134
8291. ⁹⁰	25951
4452	14247
5210	16672
6428	20891
4667	15168
4068	13468
2367	7693	.	.	2	60
2467	9251	3	105	19	285
1134	4139	.	.	11	165

A magyar állam összes erdőterményeinek

Folyó szám	Állam vagy ország, melyből az erdőtermények Magyarországra behozatnak, vagy a melybe Magyarországból kivitetnek	A behozatal vagy kivitel éve	Kemény fűrészelt faáru				Puha fűrészelt faáru	
			behozatal		kivitel		behozatal	
			q	érték frt	q	érték frt	q	érték frt
7	Nagy-Britannia	1885	.	.	5167. ⁸⁸	18087	.	.
		1886	.	.	18768. ⁶¹	56306	.	.
		1887	.	.	15043	52621	.	.
		1888	.	.	19791	89060	.	.
		1889	127	406	25321	108881	.	.
		1890	.	.	26538	108806	.	.
		1891	.	.	29648	112808	.	.
		1892	.	.	39294	131635	.	.
		1893	.	.	40872	163488	.	.
		1894	9	40	49641	310256	.	.
8	Oroszország	1885	.	.	500	1750	.	.
		1886	.	.	5632	16896	.	.
		1887	.	.	11157	41495	.	.
		1888	.	.	13344	60049	.	.
		1889	.	.	16290	70047	.	.
		1890	.	.	18909	77527	.	.
		1891	.	.	15320	60564	.	.
		1892	.	.	18571	62213	.	.
		1893	.	.	12708	50832	.	.
		1794	.	.	15211	68450	.	.
9	Románia	1885	15290. ⁶⁴	53517	10030. ⁴⁴	35107	.	.
		1886	0. ⁹⁰	3	14463. ⁸⁶	43391	.	.
		1887	.	.	2126	7586	.	.
		1888	.	.	1238	5571	.	.
		1889	.	.	901. ⁰⁰	3874	.	.
		1890	461	1475	1059	4342	.	.
		1891	.	.	4411	17244	.	.
		1892	.	.	315	1055	.	.
		1893	100	325	643	2572	.	.
				1894	88	396	829	4913

áruforgalma az 1885—1894. évig.

szelt faáru		Furnir				Botok nyers állapotban			
kivitel		behozatal		kivitel		behozatal		kivitel	
	érték frt	q	érték frt	q	érték frt	q	érték frt	q	érték frt
406.31	1463	0.12	7
1318.05	3977	10	600	12.10	726
160	512	825	49500
.	505	30300
113	366	2	120
657	2201
.	.	7	420
.	.	2	120	1	30
.	.	3	105	.	.	3	54	328	2276
.	.	10	350	201	1608
213.00	767	0.05	3
1228	3707
1122	3591	14	840
13442	43014	11	660	14	840
.	1	60
113	367
300	1005
.	.	.	.	3	45
.	.	.	.	17	255
89741.23	323068	.	.	1.24	27	.	.	0.57	34
70137.17	222156	.	.	1.33	33
31926	102163	.	.	4	105
22076	70644	.	.	11	330
35064	113959	.	.	2	60
62681	203714	.	.	2	60
80853	266342	.	.	1	30
67562	219577	.	.	53	1590
44035	165131	.	.	43	645	.	.	3	18
188919	189554	.	.	9	135

A magyar állam összes erdőterményeinek

Folyó szám	Állam vagy ország, melyből az erdőtermények Magyarországra behozatnak, vagy a melybe Magyarországból kivitetnek	A behozatal vagy kivitel éve	Kemény fűrészelt faáru				Puha fűrészelt faáru	
			behozatal		kivitel		behozatal	
			q	érték frt	q	érték frt	q	érték frt
10	Szerbia	1885	.	.	176. ⁶⁸	619	.	.
		1886	.	.	864. ⁷⁹	2595	.	.
		1887	1	3	2370	8965	.	.
		1888	.	.	441	1985	.	.
		1889	1	3	628	2700	.	.
		1890	.	.	72	295	.	.
		1891	200	600	1508	5142	.	.
		1892	939	2817	2202	7377	.	.
		1893	.	.	840	3360	.	.
1894	.	.	62	387	.	.		
11	Balkán félsziget (Bulgária, Montenegró, Görög- és Törökország)	1885	.	.	7951. ⁹⁹	27832	.	.
		1886	.	.	2203. ¹⁰	6610	.	.
		1887	5	15	3026	9811	.	.
		1888	.	.	3532	15893	.	.
		1889	.	.	5666	24364	.	.
		1890	.	.	6780	27798	.	.
		1891	.	.	3206	11131	.	.
		1892	.	.	3149	16201	.	.
		1893	.	.	3393	13572	.	.
1894	97	291	5512	29151	.	.		
12	Bosznia-Hercegovina	1885	311. ³⁰	1090	0. ⁰⁶	.	.	.
		1886	319. ⁹⁷	960	13. ⁴⁵	40	277. ¹⁰	776
		1887	250	750
		1888	1120	3614	27	121	3	9
		1889	2	7	16	69	.	.
		1890	685	2192	121	496	459	1332
		1891	10	32	103	345	.	.
		1892	.	.	33	111	31	90
		1893	106	345	372	1488	205	305
1894	3865	12345	65	404	8032	22490		

áruforgalma az 1885—1894. évig.

szelt faáru		Furnir				Botok nyers állapotban			
kivitel		behozatal		kivitel		behozatal		kivitel	
q	érték frt	q	érték frt	q	érték frt	q	érték frt	q	érték frt
6159. ²⁹	22173	.	.	1. ⁶⁹	37	.	.	0.17	10
18899. ⁵⁶	57875	.	.	5. ³⁵	134	.	.	0.37	22
13830	44256
7734	24749	.	.	1	30
6356	20657	.	.	1	30
6746	21924	.	.	2	60
8405	27639	.	.	3	90
16485	53576
22945	87274	.	.	3	45
53027	193540	.	.	1	15
22078. ⁶²	79483	.	.	0. ⁴⁴	10
19746. ⁴³	60121
23274	74476
12279	39293	.	.	3	90	.	.	1	60
18671	60681	.	.	2	60	.	.	4	240
48031	156101	.	.	1	30	.	.	11	660
35232	116142	3	180
12370	40202
45966	171143	.	.	1	15
82589	301450	.	.	11	165	.	.	11	88
176. ⁰³	634	0.05	3
16. ⁶⁵	53	.	.	0. ⁸²	20
339	1084	74	14800	.	.
151	483	.	.	1	30	213	42600	.	.
135	438	.	.	1	30	4	800	.	.
26	84
683	2262	1	60	1	30	1	200	.	.
1266	4115	.	.	2	60
731	2741
1615	6001	4	32

A magyar állam összes erdőterményeinek

Folyó szám	Állam vagy ország, melyből az erdőtermények Magyarországra behozatnak, vagy a melybe Magyarországból kivitetnek	A behozatal vagy kivitel éve	Kemény fűrészelt faáru				Puha fűrész-	
			behozatal		kivitel		behozatal	
			q	érték frt	q	érték frt	q	érték frt
13	Más államok	1885	.	.	3386. ¹⁴	11851	.	.
		1886	3041	9123	11856. ⁷⁰	35570	.	.
		1887	.	.	8654	32522	.	.
		1888	.	.	20903	94063	.	.
		1889	.	.	26569	114247	.	.
		1890	.	.	53607	219789	.	.
		1891	.	.	24364	88578	.	.
		1892	.	.	52378	175466	.	.
		1893	.	.	34068	136288	.	.
		1894	100	450	52666	307781	.	.
1	Összesen . . .	1885	32896. ⁸⁶	115139	553307. ⁵⁷	1936577	845712. ³⁵	2706279
		1886	31810. ⁷⁶	95432	563690. ⁴²	1691072	961612. ⁴⁴	2692515
		1887	16738	51591	779093	2770464	981309	2747665
		1888	33452	111262	851083	3829874	940487	2681590
		1889	30696	98227	884124	3801732	940352	2727021
		1890	39839	127484	1011655	4147786	1011813	2934258
		1891	26999	82554	1197999	4384980	1090231	3211453
		1892	43750	131250	1152829	3861977	1391028	4033981
		1893	43711	144292	1200802	4810708	1792818	5199172
		1894	87729	326592	1518435	8736215	2570956	7146199
	Főösszeg . . .	1885-1894	387621. ⁶²	1283823	9713017. ⁹⁹	39971385	12526318. ⁷⁹	36080133

áruforgalma 1885—1894. évig.

szelt faáru		Furnir				Botok nyers állapotban			
kivitel		behozatal		kivitel		behozatal		kivitel	
q	érték frt	q	érték frt	q	érték frt	q	érték frt	q	érték frt
32878. ⁶⁷	118363
59213. ⁶⁰	181271
72297	231351
38005	121616
39257	127585
62257	202335
67263	222062
35232	114504	.	.	10	300
24174	90652
22962	83812	2	70
588486. ⁹⁶	2118553	3401. ⁸¹	197305	437. ⁷⁴	9630	281. ⁴³	53775	3492. ⁷⁹	209537
630785. ³⁹	1955404	3519. ⁴⁶	211168	409. ⁷⁰	10243	111. ⁴²	22284	5152. ⁵⁰	309150
600692	1922214	3824	229440	1473	39380	423	84600	6245	374700
517618	1656378	4008	240480	407	12210	282	56400	7551	453060
577753	1877698	3361	201660	174	5220	110	22000	3281	196860
705013	2291292	3391	203460	215	6450	525	105000	11261	675660
683911	2256001	2543	152580	491	14730	594	118800	14100	846000
531692	1727999	3577	214620	1514	45420	961	153760	4564	273840
563549	2113309	2529	88515	2072	31080	2955	203064	18635	441504
876143	3193487	3579	125265	1106	16590	2842	103120	29621	270792
6275643. ³⁵	21112335	33733. ²⁷	1864493	8299. ⁴⁴	190953	9084. ⁸⁵	922803	103902. ⁷⁹	4051103

A magyar állam összes erdőterményeinek

Folyó szám	Állam vagy ország, melyből az erdőter- mények Magyar- országba behozatnak, vagy a melybe Magyarországból kivitetnek	A behozatal vagy kivétel éve	Cserzőhøj				S z ö-	
			behozatal		kivétel		behozatal	
			q	érték frt	q	érték frt	q	érték frt
1	Ausztria	1885	51480. ³⁹	380591	120229. ⁸³	1738410	6799. ¹⁷	55664
		1886	56414. ¹⁷	204502	138962. ⁷⁸	738317	2830. ⁵⁹	22645
		1887	71547. ⁰⁰	289614	217872	1090740	2104	16832
		1888	59949	223681	233127	1095739	4026	36234
		1889	69515	251470	214972	1079145	2309	20781
		1890	59530	221700	183723	955322	3730	33570
		1891	50796	221600	163906	940539	3789	34101
		1892	55385	249233	159705	958230	4577	41193
		1893	60391	181173	143543	645944	9041	90410
		1894	64917	194751	157311	707900	9786	89424
2	Németország	1885	218. ³⁰	886	171383. ⁴⁹	2928463	.	.
		1886	463. ³⁶	2329	155101. ¹⁹	825383	.	.
		1887	323	2114	224521	1122605	.	.
		1888	102	357	251064	1180048	2	18
		1889	2	7	321127	1606415	.	.
		1890	3	11	336892	1729821	97	873
		1891	1	4	268599	1517665	.	.
		1892	.	.	215611	1293666	.	.
		1893	.	.	269780	1214010	100	1000
		1894	2	6	299618	1348281	.	.
3	Svájcz	1885	.	.	202. ¹⁵	3035	.	.
		1886	.	.	1726. ⁵⁶	8683	.	.
		1887	.	.	7242	36210	.	.
		1888	.	.	9802	46070	.	.
		1889	.	.	10370	51850	.	.
		1890	.	.	8838	45224	.	.
		1891	.	.	2481	14114	.	.
		1892	.	.	2275	13650	.	.
		1893	.	.	2581	11615	.	.
		1894	.	.	3273	14729	.	.

áruforgalma 1885—1894. évig.

m ő r e z e		G u b a c s				V a l l o n e a			
k i v i t e l		b e h o z a t a l		k i v i t e l		b e h o z a t a l		k i v i t e l	
q	érték frt	q	érték frt	q	érték frt	q	érték frt	q	érték frt
1746. ¹⁷	18497	1456. ⁴¹	16518	59248. ¹⁸	680983	7676. ²⁷	175275	1743. ²⁶	35139
1415. ¹⁰	12736	3711. ⁰⁶	44212	53212. ²⁸	728696	10803. ⁵³	231835	2373. ²⁷	52269
872	7848	3097. ⁰⁰	42037	59520	833900	10401	212299	4492	100373
871	8710	4747	68413	40814	656922	14069	295449	1662	36330
2241	22410	8841	207578	15626	388426	27341	637072	4833	115012
1496	14960	12729	329916	32085	901248	15883	402230	4017	97524
1248	12480	3510	88354	9703	235238	17646	479115	2855	77447
1194	11940	3201	51216	14514	232224	18240	346560	5646	107274
2469	27159	1847	18470	40547	527111	11177	178832	1865	31705
1509	12072	527	4216	40630	489615	11497	183952	891	14256
1761. ⁴⁵	17968	1. ⁰⁹	11	7400. ⁸⁶	81700	.	.	613. ⁵³	12288
3069. ⁵⁶	27625	.	.	2378. ¹¹	32683	.	.	1202. ⁴⁷	24053
3219	28971	.	.	1439	22982	106	2226	1414	32522
3233	32330	515	8240	160	2400	.	.	1803	41469
1852	18520	.	.	44	924	.	.	780	18112
2174	21740	257	6646	16	400	.	.	900	21600
1965	19650	.	.	101	2424	.	.	1780	45103
1658	16580	5	80	119	1904	4	76	3	57
2057	22627	6	60	126	1638
2383	19064	7	56	839	8810
.
.
.
.
.	105	2520
.
.
.
.
.

A magyar állam összes erdőterményeinek

Folyó szám	Állam vagy ország, melyből az erdőter- mények Magyaror- szágba behozatnak, vagy a melybe Magyarországból kivitetnek	A behozatal vagy kivitel éve	C s e r z ő h é j				S z ő -	
			behozatal		kivitel		behozatal	
			q	érték frt	q	érték frt	q	érték frt
4	Olaszország	1885	1286,78	9145	1183,00	23341	.	.
		1886	.	.	3,61	18	104,37	835
		1887	1045	4494	.	.	2	16
		1888	303	1060
		1889	1277	4470
		1890	807	3066	4	40	.	.
		1891	1509	6595
		1892	1	4	147	882	.	.
		1893	806	2418	45	202	460	4600
1894	338	1014	.	.	815	6522		
5	Franciaország	1885	25,50	306	542,10	10842	.	.
		1886	.	.	121,54	631	.	.
		1887
		1888	.	.	136	639	.	.
		1889
		1890
		1891
		1892	129	581
		1893	.	.	100	450	.	.
1894	16	48	111	499	.	.		
6	Belgium-Holland	1885	.	.	1512,00	30740	.	.
		1886	.	.	100	550	.	.
		1887
		1888
		1889	.	.	203	1015	.	.
		1890	.	.	310	1603	.	.
		1891	.	.	100	550	.	.
		1892	.	.	105	630	.	.
		1893
1894		

A magyar állam összes erdőterményeinek

Folyó szám	Állam vagy ország, melyből az erdőter- mények Magyar- országba behozatnak, vagy a melybe Magyarországból kivitetnek	A behozatal vagy kivitel éve	C s e r z ő h é j				S z ő-	
			behozatal		kivitel		behozatal	
			q	érték frt	q	érték frt	q	érték frt
7	Nagybritannia	1885	1030. ⁸⁷	12370	27653. ²⁵	426259	.	.
		1886	.	.	2713. ³⁹	14910	.	.
		1887
		1888	.	.	100	470	15	135
		1889
		1890
		1891
		1892
		1893
1894		
8	Oroszország	1885
		1886
		1887
		1888
		1889
		1890
		1891
		1892
		1893
1894		
9	Románia	1885	352. ⁹⁶	3114	3455. ⁶²	48115	990. ²²	7974
		1886	112. ⁵⁰	394	5855. ³⁴	30496	959. ³⁶	7675
		1887	.	.	5316	26580	1143	9144
		1888	100	900	6058	28473	1007	9063
		1889	.	.	3699	18495	173	1557
		1890	200	760	1936	10547	2649	23841
		1891	.	.	2538	14363	75	675
		1892	.	.	1721	10326	.	.
		1893	.	.	2117	9527	1830	18300
1894	31	93	3982	17919	3981	31848		

A magyar állam összes erdőterményeinek

Folyó szám	Állam vagy ország, melyből az erdőter- mények Magyaror- szágba behozatnak, vagy a melybe Magyarországból kivitetnek	A behozatal vagy kivitel éve	C s e r z ő h é j				S z ő -	
			behozatal		kivitel		behozatal	
			q	érték frt	q	érték frt	q	érték frt
10	Szerbia	1885	.	.	41. ⁴⁴	809	.	.
		1886	.	.	108. ²⁰	544	.	.
		1887	8	48	1019	5095	.	.
		1888	.	.	400	1880	.	.
		1889	.	.	817	4085	.	.
		1890	.	.	1417	7438	.	.
		1891	.	.	1683	9721	2	18
		1892	.	.	1383	8298	.	.
		1893	.	.	525	2362	54	540
1894	.	.	444	1998	.	.		
11	Balkán félsziget (Bulgária, Monte- negro, Görög- és Törökország)	1885	3648. ⁶⁰	30025
		1886	5573. ⁶¹	44589
		1887	3210	25680
		1888	1616	14544
		1889	.	.	25	125	2749	24741
		1890	13380	120420
		1891	1250	11250
		1892	4976	44784
		1893	.	.	223	1003	2763	27630
1894	.	.	635	2857	6496	51968		
12	Bosznia- Hercegovina	1885
		1886	1. ⁰²	3
		1887	7	28	.	.	96	768
		1888	.	.	50	235	.	.
		1889
		1890	3093	11157	1	6	.	.
		1891	36	144
		1892	6050	27225
		1893	1152	3456
1894	3260	9780		

áruforgalma az 1885—1894. évig.

mőrcze		Gubacs				Vallonea			
kivitel		behozatal		kivitel		behozatal		kivitel	
q	érték frt	q	érték frt	q	érték frt	q	érték frt	q	érték frt
.	.	631. ²¹	7486	2. ⁷⁶	33
.	.	561. ⁰³	6223	21. ⁸⁶	317
.	.	4746	64186	13	209
.	.	4989	78231	2	30	.	.	53	1060
.	.	3373	80786
.	.	11	330	51	1275	.	.	52	1352
.	.	1	26	249	6270
.	.	.	.	166	2656	.	.	1	19
.	.	.	.	280	3640	.	.	23	391
.	.	67	536	116	1218	.	.	51	816
.
.	135. ⁹²	3126	.	.
.	130	2602	.	.
.	76	1596	.	.
.	.	10	260	.	.	509	11198	.	.
.	411	11508	.	.
.	15000	240000	.	.
1	8	107	1070	20	210
.
.	.	23. ⁶⁷	270	.	.	11. ²¹	269	.	.
.	.	403. ²³	5235	.	.	0. ¹¹	3	35. ⁹³	827
.	.	266	3522	2	36
.	.	434	5897	20	340	.	.	18	414
.	.	599	14798	.	.	72	1728	.	.
.	.	22	660	1	44
.	.	.	.	49	1274	90	2250	1	25
.	.	386	6176	22	352	.	.	11	209
.
.	.	1906	15248

A magyar állam összes erdőterményeinek

Folyó szám	Állam vagy ország, melyből az erdőtermények Magyarországra behozatnak, vagy a melybe Magyarországból kivitetnek	A behozatal vagy kivétel éve	Cserzőhéj				Sző-	
			behozatal		kivétel		behozatal	
			q	érték frt	q	érték frt	q	érték frt
13	Más államok	1885	.	.	900. ⁰³	18001	.	.
		1886	.	.	101. ⁴⁰	558	.	.
		1887
		1888	.	.	100	470	.	.
		1889
		1890
		1891	.	.	100	550	15	135
		1892
		1893
		1894	
	Összesen	1885	54394. ⁸⁰	406412	327102. ⁹¹	5228015	11437. ⁹⁹	93663
		1886	56991. ⁰⁵	207228	304794. ⁰¹	1620090	9467. ⁹³	75744
		1887	72930	296298	455970	2281230	6555	52440
		1888	60454	225998	500837	2354024	6666	59994
		1889	70794	255947	551213	2761130	5231	47079
		1890	63633	236694	533121	2750001	19856	178704
		1891	52342	228343	439407	2497502	5131	46179
		1892	61565	277043	380947	2285682	9553	85977
		1893	62349	187147	418914	1885113	14248	142480
		1894	68564	205692	465374	2094183	21078	179762
	Főösszeg	1885–1894	624016. ⁸⁵	2526802	4377679. ⁹²	25756970	109223. ⁹²	962022

áruforgalma az 1885—1894. évig.

m ö r c z e		G u b a e s				V a l l o n e a			
kivitel		behozatal		kivitel		behozatal		kivitel	
q	érték frt	q	érték frt	q	érték frt	q	érték frt	q	érték frt
.	8,02	160	.	.
.	2464	51744	.	.
.	8189	193014	.	.
.	528	12878	.	.
.	11311	314479	.	.
.	8554	162526	.	.
.	10475	167600	.	.
3518. ⁴⁵	36562	3842. ¹⁹	42934	66651. ⁸⁰	762716	7687. ⁴⁸	175544	2356. ⁸⁹	47427
4635. ³⁹	41718	4769. ⁴⁸	56612	55613. ⁵⁹	761715	10947. ⁵⁸	235124	3611. ⁷⁷	77149
4722	42498	8123	109927	61613	866234	10637	217127	6209	139864
4104	41040	10783	162006	41377	665847	16762	352002	3536	79273
4093	40930	13170	311636	15728	390568	36111	843012	5615	133172
5212	52120	13120	339875	32474	910992	16411	415108	5074	122996
3854	38540	3511	88380	10123	245716	29458	807352	4869	128946
4546	45460	3592	57472	14821	237136	26899	511081	5920	112480
5818	63998	2519	25190	40999	532987	26215	419440	1888	32096
4718	37744	2507	20056	48215	506258	22071	353136	943	15088
45220. ⁸⁴	440610	65936. ⁶⁷	124088	387615. ³⁹	5880169	203199. ⁰⁶	4328926	40022. ⁶⁶	888491

A magyar állam összes erdőterményeinek

Folyó szám	Állam vagy ország, melyből az erdőtermények Magyarországra behozatnak, vagy a melybe Magyarországból kivitetnek	A behozatal vagy kivitel éve	F ü z f a v e s s z ő				G y a n t a	
			behozatal		kivitel		behozatal	
			q	érték frt	q	érték frt	q	érték frt
1	Ausztria	1885	131. ⁸⁸	2374	1322. ²⁵	19834	34432. ⁶⁰	208107
		1886	126. ⁹⁹	2286	2794. ⁸⁶	41922	31223. ⁰⁵	174371
		1887	110	1980	2035	30525	34382	184513
		1888	127	2286	1857	27855	29175	171970
		1889	166	2988	2259	33885	36491	202340
		1890	194	3492	2484	37260	40692	239208
		1891	296	5328	4233	63495	45580	268837
		1892	149	2682	3265	48975	35911	197511
		1893	123	1845	2892	37596	44400	222000
1894	121	1452	4010	48120	31730	158650		
2	Németország	1885	5. ²⁷	95	674. ³⁶	10115	270. ⁶⁹	1623
		1886	0. ³⁰	5	160. ⁵⁰	2408	741. ⁴⁹	4084
		1887	1	18	16	240	605	3178
		1888	1	18	12	180	625	3832
		1889	2	36	113	1695	764	4202
		1890	1	18	408	6120	1177	6742
		1891	1	18	915	13725	717	4393
		1892	.	.	707	10605	2006	11033
		1893	.	.	685	8905	1649	8245
1894	.	.	326	3912	2316	11580		
3	Svájcz	1885
		1886	3. ²⁵	18
		1887
		1888
		1889
		1890
		1891
		1892
1893	.	.	84	1092	.	.		
1894		

áruforgalma az 1885—1894. évig.

és szurok		Az összes erdőterményekből					
kivitel		behozatal			kivitel		
q	érték frt	donga darab	q	érték frt	donga darab	q	érték frt
815. ⁶¹	5572	.	1347155. ³¹	4723601	576173	2762547. ⁵⁵	11017545
1061. ⁶⁰	6499	.	1428816. ³³	4122845	964734	2476905. ⁷³	9350787
3547. ⁰⁰	21909	.	1414143	4510554	383056	2902322	12763829
2582	16469	.	1418476	4601426	5781155	2635697	11696072
1333	8040	.	1482579	5231466	9355224	2400300	10010271
1665	10313	.	1593338	5502372	3869122	2721891	10549412
3250	20593	.	1650490	5654444	674905	2763878	9832784
9527	61008	.	2140012	6903023	2050597	2760600	10212202
13617	81702	.	2653529	7788447	.	2799840	10305607
7354	44124	.	2942810	8588532	.	3068854	11001227
334. ¹¹	2339	.	1942. ⁴⁶	9276	.	630351. ⁶²	5004258
1072. ⁹⁸	6669	.	1822	9475	.	520240. ⁴¹	2591985
1250	7402	.	1445	97395	.	594403	3406891
1016	6171	.	1673	16942	.	701086	3877945
2455	14730	.	1077	15061	.	1043038	5172414
1703	10418	.	1794	16732	.	986572	4601659
701	4306	.	1417	8553	.	898179	4343675
946	5941	.	2457	16363	.	781636	3499255
561	3366	.	2533	17060	.	861108	4040763
1418	8508	.	3511	23944	.	759708	3868534
.	.	.	3. ²⁵	18	1148	176330. ¹⁶	680369
.	117462. ²⁴	481209
.	138953	569009
.	44879	201028	1025221
.	.	.	1	60	.	144452	751028
.	145021	708142
.	226430	947028
.	.	.	15	900	.	66503	255559
.	.	.	3	9	.	104979	452972
.	59166	347065

A magyar állam összes erdőterményeinek

Folyó szám	Állam vagy ország, melyből az erdőter- mények Magyar- országba behozatnak, vagy a melybe Magyarországból kivitetnek	A behozatal vagy kivitel éve	F ü z f a v e s s z ő				G y a n t a	
			behozatal		kivitel		behozatal	
			q	érték frt	q	érték frt	q	érték frt
4	Olaszország	1885
		1886	1.85	10
		1887
		1888
		1889
		1890
		1891
		1892	105	577
		1893	2	10
1894		
5	Franciaország	1885	549.35	3296
		1886	5043.62	27739
		1887	6076	33404
		1888	3046	18266
		1889	3474	19107
		1890	1098	6802
		1891	5843	35365
		1892	2128	11704
		1893	3714	18570
1894	4610	23050		
6	Belgium-Holland	1885	9.10	55
		1886
		1887
		1888
		1889
		1890
		1891
		1892
		1893
1894		

áruforgalma az 1885–1894. évig.

és szurok		Az összes erdőterményekből					
kivitel		behozatal			kivitel		
q	érték frt	donga darab	q	érték frt	donga darab	q	érték frt
371.17	2465	.	1411.38	9387	475689	637738.14	1596522
335.18	2017	.	123.46	1897	803165	606917.94	1506610
321	1903	.	1049	4515	1403739	842349	2273528
308	1864	.	403	2040	1704351	705541	2136742
240	1440	.	1439	5280	2020376	622335	2058632
400	4300	.	904	3394	2642229	713648	2484514
500	6804	.	4140	14502	3543460	609068	2299899
329	1988	.	1762	5611	6324759	676662	2860953
181	1086	.	4961	18594	.	782982	2922260
307	1842	.	3379	18033	.	728956	2859636
567.60	3973	.	574.85	3602	39673703	271453.10	7217859
.	.	.	5043.62	27739	26380601	213579.99	4857595
.	.	.	3	2	34645946	236093	6173369
.	.	.	95	285	38473444	276028	7511954
.	46815050	206172	9803416
.	37451062	241111	7289266
.	.	.	329	987	59107994	403435	11336503
.	.	.	129	581	29932888	208496	5423351
.	.	.	535	2140	.	1323648	8570055
.	.	.	4813	27544	.	1495594	9719456
.	.	.	9.10	55	.	73661.87	248625
.	.	.	0.89	1	20595	23826.10	70073
.	43219	128505
.	42235	147897
.	25346	81252
.	4409	36066	140792
.	4843	92882	302122
.	207164	141921	477481
.	.	.	3	105	.	198922	809675
.	203114	1054474

A magyar állam összes erdőterményeinek

Folyó szám	Állam vagy ország, melyből az erdőter- mények Magyar- országba behozatnak, vagy a melybe Magyarországból kivitetnek	A behozatal vagy kivitel éve	F ü z f a v e s s z ő				G y a n t a	
			behozatal		kivitel		behozatal	
			q	érték frt	q	érték frt	q	érték frt
7	Nagy-Britannia	1885
		1886	
		1887	1	4
		1888
		1889	1	6
		1890
		1891
		1892
		1893
1894		
8	Oroszország	1885
		1886	
		1887	
		1888	
		1889	
		1890	
		1891	
		1892	
		1893	
1894			
9	Románia	1885	.	.	5,57	84	.	.
		1886	.	.	11,47	172	1,38	8
		1887	.	.	41	615	.	.
		1888	.	.	77	1155	.	.
		1889	.	.	117	1755	.	.
		1890	.	.	103	1545	.	.
		1891	.	.	308	4620	.	.
		1892	.	.	123	1845	.	.
		1893	.	.	143	1859	.	.
1894	.	.	146	1752	.	.		

áruforgalma az 1885—1894. évig.

és szurok		Az összes erdőterményekből					
kivitel		behozatal			kivitel		
q	érték frt	donga darab	q	érték frt	donga darab	q	érték frt
0.02	.	.	1030.87	12370	334534	72797.70	630045
.	553491	89636.87	352178
.	.	.	1	4	129852	56240	246721
.	.	.	167	591	231251	64101	295289
.	.	.	351	1651	82400	69201	259642
.	463068	63148	302960
.	.	.	1483	4428	274458	60092	248950
.	.	.	182	660	68400	73993	248147
.	.	.	838	3487	.	97888	464047
.	.	.	1616	4861	.	76895	426018
.	911.83	3095
.	6959.53	20918
.	.	.	22	862	.	12528	45816
.	.	.	70	837	.	27397	105213
.	16291	70107
.	19422	78934
.	15721	61862
.	18571	62213
.	12711	50877
.	15603	70130
520.78	3556	.	22915.18	85529	.	122197.82	453591
392.88	2435	.	1168.30	9022	64	125883.12	394184
147.00	881	.	2692	13547	.	45454	174839
196	1195	.	37390	122955	.	38748	158514
242	1452	.	17661	61194	1434	46971	185808
43	270	.	15199	51422	.	68719	239475
41	263	.	25695	59414	.	93417	338468
124	764	.	9377	26189	.	81362	288441
467	2802	.	12721	39845	.	58273	231912
559	3354	.	13006	42684	.	234188	853225

A magyar állam összes erdőterményeinek

Folyó szám	Állam vagy ország, melyből az erdőter- mények Magyar- országba behozatnak, vagy a melybe Magyarországból kivitetnek	A behozatal vagy kivétel éve	F ü z f a y e s s z ő				G y a n t a	
			behozatal		kivétel		behozatal	
			q	érték frt	q	érték frt	q	érték frt
10	Szerbia	1885
		1886	.	.	4.73	71	.	.
		1887	.	.	4	60	.	.
		1888	.	.	13	195	.	.
		1889	.	.	5	75	.	.
		1890	.	.	14	210	.	.
		1891	.	.	26	390	.	.
		1892	.	.	40	600	.	.
		1893	.	.	30	390	.	.
1894	.	.	70	840	.	.		
11	Balkán félsziget (Bulgária, Mon- tenegro, Görög- és Törökország)	1885
		1886
		1887
		1888
		1889
		1890
		1891
		1892
		1893
1894		
12	Bosznia- Hercegovina	1885
		1886	2.82	13
		1887
		1888
		1889
		1890
		1891	.	.	1	15	5	28
		1892	.	.	1	15	.	.
		1893
1894	.	.	1	12	1	5		

áruforgalma az 1885—1894. évig.

és szurok		Az összes erdőterményekből					
kivitel		behozatal			kivitel		
q	érték frt	donga darab	q	érték frt	donga darab	q	érték frt
91. ⁸³	645	.	3265. ⁸¹	19331	.	12010. ³⁹	32394
258. ⁵⁴	1603	.	561. ⁰³	6223	.	26244. ²⁰	77695
366	2220	.	35670	185102	.	27994	88457
317	2040	.	42809	237661	.	11905	40134
264	1584	.	130530	598381	.	19645	53446
328	2052	.	78297	314424	.	12172	47131
541	3494	.	46357	167897	.	14079	57132
428	2720	.	23602	83712	.	25032	87150
394	2364	.	1631	6198	.	27541	107915
220	1320	.	3272	3552	.	197055	320069
63. ⁰²	444	.	3704. ¹⁹	30072	4587394	291228. ⁸⁹	1442353
136. ³⁸	851	.	5709. ⁵³	47715	1086463	50948. ³⁸	306825
60	358	.	3345	28297	1931304	58136	453133
61	370	.	1692	16140	1964155	43502	453279
35	210	.	3268	36199	1610121	41208	462359
50	302	.	13380	120420	1706937	118092	617254
55	352	.	1661	22758	1397735	61941	429067
104	649	.	4976	44784	561478	43952	224657
109	654	.	18458	270464	.	62131	253399
399	2394	.	7451	54833	.	133266	547850
13. ⁷⁴	84	.	737. ⁸⁸	2764	.	296. ⁴⁰	1215
24. ⁶⁹	152	.	14865. ⁷⁷	70768	.	170. ²²	1513
12	71	.	48764	234757	.	395	2237
32	196	.	24546	157182	.	503	4129
27	162	.	110207	547221	.	207	832
36	221	.	239507	968636	.	515	2346
24	149	.	410720	1643016	.	1672	6849
20	122	.	386978	1554473	.	2124	7429
.	.	.	235610	1409588	.	1710	8781
136	816	.	517211	3037176	.	6523	30711

A magyar állam erdőterményeinek

Folyó szám	Állam vagy ország, melyből az erdőtermények Magyarországra behozatnak, vagy a melybe Magyarországból kivitetnek	A behozatal vagy kivitel éve	F á z f a v e s s z ő				G y a n t a	
			behozatal		kivitel		behozatal	
			q	érték frt	q	érték frt	q	érték frt
13	Más államok	1885
		1886	600	3300
		1887
		1888
		1889
		1890
		1891
		1892	15170	83435
		1893	28345	141725
1894	28484	142420		
	Összesen	1885	137. ¹⁵	2469	2002. ¹⁸	30033	35261. ⁷⁴	213081
		1886	127. ²⁹	2291	2971. ⁵⁶	44573	37616. ⁹⁶	209543
		1887	111	1998	2096	31440	41064	221099
		1888	128	2304	1959	29385	32846	194068
		1889	168	3024	2494	37410	40730	225655
		1890	195	3510	3009	45135	42967	252752
		1891	297	5346	5483	82245	52145	308623
		1892	149	2682	4136	62040	55320	304260
		1893	123	1845	3834	49842	78110	390550
		1894	121	1452	4553	54636	67141	335705
	Főösszeg	1885–1894	1556. ⁴⁴	26921	32537. ⁷⁴	466739	483201. ⁷⁰	2655336

árforgalma az 1885—1894. évig.

és szurok		Az összes erdőterményekből					
kivitel		behozatal			kivitel		
q	érték frt	donga darab	q	érték frt	donga darab	q	érték frt
4.65	33	.	.	.	1392441	189625.78	676887
.	.	1200	608.02	3652	528609	253772.08	624191
.	1041180	250022	844861
.	.	.	2588	52116	2472609	223542	1053087
.	.	.	12493	205926	1858808	274753	1105429
.	.	.	528	12878	2062543	348121	1343403
.	.	.	11402	314842	2175405	295505	1134090
.	.	.	29794	263840	2499949	199351	991710
.	.	.	47128	216857	.	170538	723689
.	.	.	121591	662612	.	39461	311740
2782.53	19108	.	1382747.08	4895967	47041082	5234322.99	29004795
3282.25	20226	1200	1462136.42	4593349	30338058	4502664.49	20658325
5703	34744	.	1512910.00	5020787	39535077	5199223.00	27314004
4512	28305	.	1532883.00	5226362	50671844	4954230.00	28453689
4596	27618	.	1763166.00	6721234	61749149	4965248.00	31013633
4225	27876	.	1953334.00	7025083	48200210	5473360.00	28399080
5112	359.1	.	2156507.00	7932176	67178800	5570814.00	31361626
11478	73192	.	2602493.00	8915351	39645235	4881966.00	24146839
15459	92754	.	2982878.00	9798655	.	6528514.00	28999813
10393	62358	.	3540162.00	12138540	.	7100503.00	31760693
67542.78	422142	1200	20889216.50	72267504	384359455	54410845.48	281112497

A magyar állam erdőterményeinek

A behozott vagy kivitt erdőtermény megnevezése	Behozatal											
	Ausztriából				A többi államokból				Összesen			
	mennyiség		érték		mennyiség		érték		mennyiség		érték	
	q	%	frt	%	q	%	frt	%	q	%	frt	%
Összefoglalás erdei												
Tűzifa	58673	3.08	28284	0.45	1360	0.74	590	0.06	60033	2.87	28874	0.40
Faszén	7495	0.39	15266	0.24	134	0.08	279	0.03	7629	0.36	15545	0.21
Kemény épületfa	18284	0.96	52905	0.89	22210	12.06	68514	7.18	40494	1.94	121419	1.70
Puba épületfa	272132	14.29	705269	11.24	730	0.39	1884	0.20	272862	13.06	707153	9.78
Kemény fűrészáru	35304	1.85	116656	1.86	3458	1.88	11726	1.23	38762	1.85	128382	1.78
Puba fűrészáru	1251067	65.68	3603573	57.44	1565	0.85	4440	0.48	1252632	59.96	3608013	49.93
Furnirok	3280	0.17	181983	2.90	93	0.05	4466	0.47	3373	0.16	186449	2.58
Botok nyers állapotban	868	0.04	87851	1.40	40	0.02	4429	0.46	908	0.04	92280	1.27
Vasuti talpfa	28858	1.51	55699	0.89	4599	2.50	8720	0.92	33457	1.60	64419	0.89
Donga	108594	5.70	532298	8.48	121500	65.99	570508	59.78	230094	11.02	1102806	15.26
Cserzőhéj	59992	3.15	241831	3.86	2409	1.31	10849	1.13	62401	2.99	252680	3.50
Szőmörce	4899	0.26	44085	0.70	6023	3.27	52117	5.46	10922	0.52	96202	1.33
Gubacs	4367	0.23	87093	1.38	2227	1.21	34316	3.60	6594	0.32	121409	1.68
Vallonea	14473	0.76	314262	5.00	5847	3.18	118631	12.44	20320	0.99	432893	5.99
Fűzfavessző	154	0.01	2671	0.04	2	0.00	21	0.00	156	0.00	2692	0.03
Gyanta és szurok	36402	1.92	202751	3.23	11918	6.47	62783	6.58	48320	2.32	265534	3.67
Összesen az 1885—1894 évek átlagában	1904842		6272477		184115		954273		2088957		7226750	

áruforgalma 1885–1894. évek átlagában.

K i v i t e l											
Ausztriába				A többi államokba				Ö s z s e s e n			
mennyiség		érték		mennyiség		érték		mennyiség		érték	
q	%	frt	%	q	%	frt	%	q	%	frt	%
556089	19.78	301545	2.81	137666	3.63	81238	0.16	693755	10.52	382783	1.36
225456	8.02	463780	4.33	56383	1.49	155476	0.90	281839	4.27	619256	2.26
186175	6.63	568591	5.31	301807	8.00	943390	5.42	487982	7.40	1511981	5.40
199154	7.10	489822	4.57	312459	8.26	801030	4.60	511613	7.76	1290852	4.59
346215	12.32	1400468	13.08	625087	16.52	2596670	14.92	971302	14.73	3997138	14.22
276630	9.84	903377	8.43	350935	9.28	1207856	6.99	627565	9.52	2111233	7.51
768	0.03	17673	0.16	62	0.00	1422	0.01	830	0.01	19095	0.07
8502	0.30	325672	3.04	1888	0.05	79438	0.45	10390	0.16	405110	1.44
180323	6.42	360863	3.37	168308	4.45	324954	1.88	348631	5.29	685817	2.39
610172	21.71	4171534	38.94	1555020	41.10	9530936	54.78	2165192	32.84	13702470	48.74
173335	6.16	995028	9.2	264433	6.99	1580669	9.08	437768	6.63	2575697	9.16
1506	0.05	14881	0.14	3016	0.08	29181	0.16	4522	0.07	44062	0.15
37190	1.32	567436	5.29	1572	0.04	20582	0.11	38762	0.59	588018	2.09
3038	0.11	66733	0.63	964	0.02	22116	0.12	4002	0.06	88849	0.31
2715	0.09	38947	0.36	539	0.01	7727	0.04	3254	0.05	46674	0.16
3275	0.12	27623	0.25	3479	0.08	14592	0.08	6754	0.10	42215	0.15
2810543		10713973		3783618		17397277		6594161		28111250	

XVI. Fiume kikötőváros áruforgalma erdő-

Az árucikk meg- nevezése	B e h o z a t a l									
	1885	1886	1887	1888	1889	1890	1891	1892	1893	1894
	q	q	q	q	q	q	q	q	q	q
Tüzifa	3107	2413	133	.	.
Épület műfa	5426	3599	3869	7064	7983	11049	6914	2583	12545	5727
Fűrészelt fa	11351	4777	902	.	3403	2067	4677	827	487	.
Donga	10518	10225	1693	1093	2486	4568	2431	3322	6245	9784
Egyéb fák	413	140	10342	2304	6230
Faszén, és tőzeg . .	742	533	205	397	201	1	.	.	.	100
Cser, cserháj kivon- nat	3079	.	119	.	494	.	105	1122	407	46
Összesen	34223	21547	6788	8554	14567	18098	14267	18329	21988	21887

*) Az országos statisztikai hivatal adatai alapján.

terményekben az 1885—1894. évekről.*)

K i v i t e l									
1885	1886	1887	1888	1889	1890	1891	1892	1893	1894
q	q	q	q	q	q	q	q	q	q
129601	134572	136458	120353	100256	87982	86870	65484	76946	60880
687228	893787	830266	833081	908847	1140707	1258659	1247822	1307995	1342130
75521	113815	97135	167036	88284	1348 3	120182	73471	85301	117212
947250	824625	930969	1049636	1310642	976433	1375673	733057	1281936	1281088
	862	1054	576	643	1845	568	3007	1512	2306
					197	334	816	648	225
50917	24974	38461	77034	93804	100828	76237	81339	113693	124173
1890520	1992635	2034346	2247716	2502476	2442865	2908523	2204996	2868031	2928014

XVII. A vasutak és a dunagőzhajózási társaság

A vasut neve	A vasut hossza	Tölgy talpfa					
		összesen	km-ként	a talpfák köbtartalma		azok előállításához szükséges nyers faanyag	
				összesen	km-ként	összesen	km-ként
		km	d a r a b	m ³			
Magyar államvasut	7181.00	1419239	197.6	110878	15.44	221756	30.88
Déli vasut	842.00	76015	90.0	6311	7.50	8416	10.00
Kassa-oderbergi vasut	422.00	44179	105.0	3534	8.00	5301	12.00
Mohács-pécsi	37.00	6700	181.0	642	17.30	803	21.70
Arad-esanádi-kőrösvölgyi vasut	333.60	20199	60.5	1346	4.00	2019	6.00
Győr-sopron-ebenfurti	118.70	19338	162.93	1565	13.20	2348	19.80
Ungyölgyi vasut	23.02
Máramarosi sóvasut	43.60	6414	147.0	160	3.70	240	5.50
Keszthely-b.-szent-györgyi vasut	10.00	979	97.9	65	6.50	97	10.00
Eperjes-bártfai h. é. vasut	45.00	251	5.5	25	0.60	38	0.90
Összesen	9055.92	1593314	175.9	124526	13.75	241018	26.61
A fentebbi fogyasztás szerint a Magyarország területén jelenleg meglévő vasutak hosszára átszámítva évenként szükséges fa mennyiség	13136.90	2310781	175.9	180632	13.75	349573	26.61
A Duna-gőzhajózási társaság által 1894-ben felhasznált fa mennyiség
Főösszeg	.	2310781	.	180632	.	349573	.

*) A m. kir. államvasutak fővonalainak hossza.

faszükséglete az 1894. évi használat szerint.

Egyéb tölgy mûfa				Bûkk- és másféle lomb-mûfa					
a kész mûfa köbtartalma		ahoz szükséges nyers faanyag		talpfa		a talpfa és a többi mûfa köbtartalma		ahoz szükséges nyers faanyag	
összesen	km-ként	összesen	km-ként	összesen	km-ként	összesen	km-ként	összesen	km-ként
m ³				d a r a b		m ³			
33778	4.70	50667	7.05	407017	56.7	31898	4.44	63796	8.88
228	0.27	304	0.36	80215	93.0	7109	8.44	9479	11.25
394	1.00	591	1.50
136	3.70	272	7.40
120	0.36	180	0.54	40868	122.0	2743	8.22	4115	12.33
106	0.89	160	1.34	1009	9.0	85	0.72	128	1.08
.
2	0.05	4	0.10
.
91	2.00	137	3.00	.	.	2	0.03	3	0.05
34855	3.85	52315	5.80	529109	58.4	41837	4.62	77521	8.56
50577	3.85	76194	5.80	767195	58.4	60692	4.62	112452	8.56
259	.	370	.	.	.	197	.	280	.
50836	.	76564	.	767195	.	60889	.	112732	.

A vasutak és a dunagőzhajózási társaság

A vasut neve	F e n y ő - m ű f a				Ö s s z e s é p ű l e t -			
	a kész műfa köbtartalma		ahoz szükséges nyersfaanyag		talpfa		a talpfa és a többi épület- és műfa köbtartalma	
	összesen	km-ként	összesen	km-ként	összesen	km-ként	összesen	km-ként
	m ³				d a r a b		m ³	
Magyar államvasut	28246	3.93	42369	5.90	1826256	251.3	204800	28.52
Déli vasut	1304	1.55	1740	2.87	156230	183.0	14952	17.75
Kassa-oderbergi vasut	1564	4.00	2190	5.60	44179	105.0	5492	13.00
Mohács-pécsi vasut	54	1.50	76	2.00	6700	181.0	832	22.50
Arad-esanádi-kőrösvölgyi vasut	1130	3.30	1582	4.75	61067	183.0	5339	16.00
Győr-sopron-ebenfurti vasut . . .	228	1.92	319	2.69	20347	192.0	1984	16.72
Ungvölgyi vasut
Máramarosi sóvasut	22	0.51	38	0.88	6414	147.0	184	4.21
Keszthely-h.-szent-györgyi vasut	979	98.0	65	6.50
Eperjes-bártfai h. é. vasut	44	1.00	62	1.40	251	5.5	162	3.60
Összesen	32592	3.60	48376	5.34	2122423	234.3	233810	25.82
A fentebbi fogyasztás szerint a Magyarország területén jelenleg meglévő vasutak hosszára átszámítva évenként szükséges famennyiség	47293	3.60	70151	5.34	3077976	234.3	339194	25.82
A Duna-gőzhajózási társaság által 1894. évben felhasznált famennyiség	8854	.	12649	.	.	.	9310	.
Főösszeg	56147	.	82800	.	3077976	.	348504	.

faszükséglete az 1894. évi használat szerint.

é s m ű f a		T ű z i f a						A faanyag- szükséglet összes memmisége	
annak előállításá- hoz szükséges nyers faanyag		kemény		puha		összesen			
összesen	km- ként	összesen	km- ként	összesen	km- ként	mindössze	km- ként	összesen	km- ként
m ³		m ³						m ³	
378588	52.72	166243	23.15	4153	0.58	170396	23.73	548984	76.46
19939	23.68	1770	2.10	1000	1.18	2770	3.28	22709	26.96
8082	19.15	.	.	3303	8.00	3303	8.00	11385	27.15
1151	31.11	650	17.50	.	.	650	17.50	1801	48.61
7896	23.07	77444	232.14	.	.	77444	232.14	85340	255.81
2955	25.00	64	0.54	470	3.96	534	4.50	3489	29.50
.	.	2769	64.54	.	.	2769	64.54	2769	64.54
282	6.47	1560	35.78	.	.	1560	35.78	1842	42.25
97	9.70	7	0.70	.	.	7	0.70	104	10.40
239	5.31	558	12.40	.	.	558	12.40	798	57.71
419229	46.31	251065	27.72	8926	0.98	259991	28.70	679221	75.01
608370	46.31	364155	27.72	12874	0.98	377029	28.70	985399	75.01
13299	.	5762	.	2928	.	8690	.	21989	.
621669	.	369917	.	15802	.	385719	.	1007388	.



XVIII. A bányá-, kohó-, vasművek és üvegyárak által évenként fogyasztott faanyag.

Sorszám	A bányamű, vasgyár vagy kohó megnevezése	Faszén	Tüzipfa	Bányafa	Épület- és szer- számfa	Doszka
		hl	m ²			
I. Magyarország.						
1	Abrudbányai m. kir. bányahivatal		1600		350	30
2	Andrássy Dénes gróf vaskohói	419620	380	120	31	58
3	Andrássy Géza gróf vaskohói (Bellér)	232780	1623	432	288	224
4	Akna-sugatagi m. kir. sóbányahivatal	885	2499	173	10	5
5	Akna-szlatinai m. kir. főbányahivatal	1643	5887	289	216	103
6	Alsó-meczenzéfi vasipar vállalatok	105000	4000		470	320
7	Aranyidkai m. kir. bányahivatal	428	1012	577	28	113
8	Bars-rudnói üvegyár (Ruzicska V.)		4380			
9	Beszterezebányai m. kir. rézpörölyhivatal	17940	800	44	89	
10	Borossebesi uradalmi vasgyár		19000			
11	Borostyánkői rézhámor és hengermű	2500	2800			
12	Borsabányai ércbánya részvénytársaság	237	80	147	424	16
13	Borsodi bányatársulat (Rudóbányán)	12	596	360	84	65
14	Borszéki barnaszénbánya			154		
15	Borszéki üzlet üvegyára		2796			
16	Brassói bánya és kohórészvénytársaság	305000	95000	400	220	240
17	Brennbergi szénbánya	60		4500	38	2538
18	Bucsúmi bányatársulatok	256	1074	1040		
19	Bung Mór bánya (Nagy-Károly)		2060		548	378
20	Coburg-Góthai Fülöp hrg. bányái és vasgyarai	716687	58550	3510	1191	300
21	Concordia kohótársulat	784760	398		493	11
22	Csertés-hondoli «Regina» bányatársulat	45	925	48	4	6
23	Czemberg bányatársulat (Dobsina)	77	115	212		5
24	Demuth Emil dárdaygyára (Fejérvölgy)		310	355	95	
25	Dobsina r. t. város bánya-, kohó- és vasművei	38825	600	750	250	50
26	Drenkovai köszénbányaművek		7000	1000	500	500
27	Dubniki opálbánya	350	1800	10	20	32
28	Egyesült magyarhoni üvegyárak részvénytársaság új-antaltölgyi üvegyára (Gömörm.)		13040			
29	Első erdélyi aranybánya részvénytársaság	1772	2248	647	141	342

A bányá-, kohó-, vasművek és üvegyárak által évenként fogyasztott faanyag.

Sorszám	A bányamű, vasgyár vagy kohó megnevezése	Faszén	Tüzifa	Bányafa	Épület- és szer- számfa	Deszka
		ht	m ³			
30	Első cs. és k. szab. dunagőzhajózási társulat pécsi köszénbányái		1278	17437	692	12271
31	Engel A. és fiai kamlói köszénbányája		50	500	100	25
32	Erdővidéki bányagylet részvénytársaság	1700		618	28	13
33	Farkasvölgyi üvegyár (Poch-féle)		16000			282
34	Felsőbányái m. kir. bányahivatal	10300	1000	500	54	220
35	Felsőmagyarorsz. bányapolgárság (Istvánhutta)	35094	2797		32	5
36	Fernezely m. kir. kohóhivatal	241786	11129			
37	Fleissig és Náthán-féle üvegyár (Porumbákon)		7500		5	3
38	Forgách gr.-féle üvegyár Kokován (Gömörm.)	350	8400			
39	Francia higanybányatársulat Latánán	30000		150	25	1120
40	Fülöp Mihály örökösei fernezvölgyi üvegyára		4800			
41	Füzesd-trestiai aranybánya	2455	3852	44		
42	George Armand aranybányája		1600	25		
43	Grau Ferencz vaskereskedő (Oravicza)	4000				
44	Hazai üvegyár részvénytársaság (Pálfalva)	1250				425
45	Heinrich Viktor bánya (Felső-bánya)			100	250	40
46	Heinzellman-féle vasgyár (Gömörmege)	232092	45464	2064	1024	1303
47	Jármai Gusztáv és társai mátrabányai bánya- és kohóműve	1010	1442	40	92	6
48	Jászói prépostsági bánya és kohóművek	68827	12273	600	2032	1200
49	Julius Weirich kohója		1540			
50	Kabola-polyánai m. kir. vasgyár	29386	15415		274	75
51	Kapniki m. kir. bánya és kohómű	83000	6300	295	500	300
52	Kereszthegyi m. kir. bányamű (Nagybánya)	112984	5486	8423	770	637
53	Kincstári aranybányák Verespatakon		456	421		
54	Kis-Kapocsi egyesült magyarhoni üvegyár	1200	22000	50	300	400
55	Kir. közalapítványi üvegyár Gápelen		5275			
56	Körmöczi Károly és városi bányatársulat	155	47	375	27	10
57	Körmöczi m. kir. bányahivatal	7290	910	1250	225	551
58	Körmöczi m. kir. pénzverő hivatal	4935	1900		68	47
59	Kramer-féle vasöntőde (Szinóbánya)	50000	2000		150	125
60	Kuhinka-féle üvegyár (Málnapatak)		6000			
61	Kuhinka-féle üvegyár (Szikla)		10201			
62	Lántzky S. vasbányája és kohóműve (Szent-Kereszbánya, Udvarhelymege)	28000	4000	25	59	8

A bányá-, kohó-, vasművek és üvegyárak által évenként fogyasztott faanyag.


Sorszám	A bányamű, vasgyár vagy kohó megnevezése	Faszén	Tüzipfa	Bányafa	Épület- és szer- számfa	Deszka
		hl	m ³			
63	Lántzky S. vasbányája és kohóműve Magyar-Hermány (Udvarhelymegye)	7300	510	5	29	
64	Magurkai m. kir. és társulati bányamű	1069	151	302	143	69
65	Magyar ált. kőszénbánya részvénytársulat kőszénbányái Királd (Borsodm.)			4857	232	1510
66	Magyar aszfalt részvénytársaság		11000			
67	Magy. kir. államvasutak diósgyőri vas- és aczélgyára		545	1567	1969	997
68	Marosujvári m. kir. főbányahivatal	2213	4931	34	101	190
69	Mikes gróf-féle üvegyár Bükszádon		12000		4	2
70	Modertarnai bányatársulat		510	35	35	10
71	Munkács-szent-miklósi uradalom hátmegi vas-kohója és hámora (Beregny.)	60695	6690	156	78	52
72	Munkács-szent-miklósi urad. Frigyesfalvi gépműhelye és kapahámora	10870	416		149	194
73	Munkács-szent-miklósi urad. F.-hraboniczai üvegyára		4000			
74	Münich Adolf bányaaigazgató (Igló)		200	100		10
75	Münnich Kálmán bányaaigazgató (Iglón)	18000	1400	750	25	80
76	Nadrági vasipartársulat	190000	31000	87	242	710
77	Nagyági m. kir. és magántársulati aranybányamű	1924	4182	9761	16975	60
78	Nagybányai m. kir. bányaaigazgatóság	112984	5486	8423	770	637
79	Frigyes fhrg. binthi bányahivatala		140	545	65	26
80	„ máriahutai bánya és kohóhivatala			2000	80	130
81	Offenbányai magánbányatársulat	427	109	141	83	18
82	Óhegyi m. kir. rézkohó	23264	500	5	20	
83	Oláhláposi m. kir. bánya és kohóhivatal	10000	645		395	
84	Ó-radnai m. kir. bánya és kohóhivatal	38286	607	320	12	
85	Osztrák-magyar államvasuttársaság	1693911	21502	39736	6397	4936
86	Parajdi m. kir. sóbányahivatal			3	31	22
87	Prihradny-féle vasöntőde, vas- és aczélgyár (Dolha, Máramarosm.)	120000	560	2150	480	190
88	Prihradny-féle vasgyár társulat (Bikás)		6708			
89	Radvánszky báró kőszénbányái Sajó-Kazán			1564	47	58
90	Regécz-huttai üvegyár (Zemplén)		800			
91	Rimamurány-s.-tarjáni vasmű r.-társaság		2236	315		

A bányá-, kohó-, vasművek és üvegyárak által évenként fogyasztott faanyag.

Sorszám	A bányamű, vasgyár vagy kohó megnevezése	Faszén	Tüzipfa	Bányafa	Épület- és szer- számfa	Deszka
		hl	m ³			
92	Riszingi kőszénbánya	445	.	56
93	Rónaszéki m. kir. sóbányahivatal	1000	2575	160	85	75
94	Rudai-12 apostol-bányatársulat	5932	5157	871	330	389
95	Salgótarjáni kőszénbánya részvénytársulat	750	6344	17396	742	1032
96	Schreiber J. és öccsei üvegyára Rovnén	8000	.	.	.
97	» » » Zaj-Ugrórczon	13000	.	.	.
98	Selmécbányai m. kir. kohóhivatal	20250	16552	.	94	80
99	Stach Frigyes aranybányászata (Almás)	1800	.	.	.
100	Stantien és Becker aranybányája	1540	300	.	.
101	Szalóci vasgyári bányatársulat	300000
102	Szélaknai m. kir. bányahivatal	10615	5970	3204	3100	1466
103	Szénipar egyesítőkai bányagondnoksága	202	.	3459	53	120
104	Szinóbányai üvegyár	200	13000	.	95	150
105	Sztárai J. gróf és trsai vasgyára (F.-Remete)	2800	12000	.	550	100
106	The Magyar Gold Mining Co. Limited	467	1270	.	.	.
107	Tomesi üvegyár	15000	.	.	.
108	Török József déznai vasgyára	50000
109	Tiszolczi m. kir. vasolvasztó	391260	358	.	108	42
110	„Union” vas és lemezgyár társulat	20000
111	Úrikány zsilvölgyi m. kőszénbánya r.-társaság	3157	125	908
112	Úrvölgyi m. kir. bányahivatal	4167	500	2100	1803	.
113	Vajdahunyad-govasdíai m. k. vasolvasztók	1205928	1229	.	1646	581
114	Vizaknai m. kir. sóbányahivatal	1826	1902	872	1775	934
115	Zalatnai m. kir. főbányahivatal	45968	2583	.	130	.
116	Zamaróczy-féle Innocentvölgyi üveghutta	2400	.	240	10
117	Zlatnói üvegyár	200	13000	.	100	40
118	Zólyom-brezó-kis-garami vas és edénygyár a libethányai társ. vaskohóval együtt	237209	57412	737	1350	666
119	Zichy Ferraris gróf vasgyarai (Gömörm.)	195010	.	.	329	16
120	Zsigmond testvérek kőszénbányája	50	700	50	20
121	Zsigmondbánya-Faczebányai bányatársulat	100	45	13	56	264
	Összesen	8354518	728266	153955	53320	41253

A bánya-, kohó-, vasművek és üvegyárak által évenként fogyasztott faanyag.

Sorszám	A bányamű, vasgyár vagy kohó megnevezése	Faszén	Tüzifa	Bányafa	Épület- és szer- száma	Deszka
		hl	m ³			
II. Horvát-Szlavonország.						
1	Frohm Alajos Tergove-beslináci bánya- és kohóművek	206540
2	Petrovagarai vasbánya és kohómű	120000
	Összesen	326540
	A magy. államban bányaiipari célokra ösz- szesen szükséges	8681058	728266	153955	53320	41253
	Mint hogy pedig egy köbméter fa legmagasb átlaggal 7 hctlr szenet adhat, ennél fogva a bányaiipar felhasznál kerekzámában ösz- szesen 2217000 köbméter fát.					



XIX. Vas- és vasárúk, kőszén barnaszén és kokszt áruforgalma az 1885—1894. években.*)

A behozatal és kivitel éve	Ausztria		Más államok		Összesen	
	menyiség	érték	menyiség	érték	menyiség	érték
	q	forint	q	forint	q	forint
Vas és vasárúk.						
A) Behozatal 1885-ben	892444	16246352	78047	1422202	970491	17668554
1886- >	693793	13231267	56583	763617	750376	13994884
1887- >	610568	13777155	43923	721691	654491	14498846
1888- >	674283	14901962	62515	1011532	736798	15913494
1889- >	830380	16823070	77433	1145610	907813	17968680
1890- >	857753	18933652	96600	1488361	954353	20422013
1891- >	840305	19460794	80987	1300961	921292	20761755
1892- >	944428	20072679	97636	1265813	1042064	21338492
1893- >	1094709	26492634	194983	3134040	1289692	29626674
1894- >	1119384	23133685	412799	4116758	1532183	27250443
Összesen	8558047	185073250	1201506	16370532	9759553	199443835
Évi behozatal tíz évi átlag szerint	855805	18507325	120151	1637053	975955	19944383
B) Kivitel 1885-ben	314321	3440668	99091	1716470	413412	5157138
1886- >	303935	2974321	63402	1026316	367337	4000637
1887- >	418248	4217581	139504	1987623	557752	6205204
1888- >	476450	4971337	95506	1644829	571956	6616166
1889- >	515375	5993346	89157	1587195	604532	7580541
1890- >	543829	7410570	92187	1926602	636016	9337172
1891- >	456635	6494779	90747	1814419	547382	8309198
1892- >	546423	7438281	101497	1635884	647920	9074165
1893- >	452819	6167115	98466	1852043	551285	8019158
1894- >	597188	6957674	130198	1851918	727386	8809592
Összesen	4625223	5606562	999755	17043299	5624978	73108971
Évi kivitel tíz évi átlag szerint	462522	5606567	99976	1704330	562498	7310897

*) Az országos statisztikai hivatal által Magyarország áruforgalmáról kiadott közleményekből.

Vas- és vasárúk, kőszén, barnaszén és kokszt áruforgalma az 1885–1894. években.

A behozatal és kivitel éve	Ausztria		Más államok		Összesen	
	menyiség	érték	menyiség	érték	menyiség	érték
	q	forint	q	forint	q	forint
Kőszén, barnaszén és kokszt.						
A) Behozatal 1885-ben	3460510	3359898	1045410	1067979	4505920	4427877
1886- >	3663412	3590162	1077228	1088165	4740640	4678327
1887- >	3901913	3798576	1258971	1264995	5160884	5063571
1888- >	4444703	4236707	1650113	1668958	6094816	5905665
1889- >	5074165	5235959	1727585	1892840	6801750	7128799
1890- >	5643561	6763133	2541146	3243912	8184707	10007045
1891- >	7075925	8045850	3351687	4006854	10427612	12052704
1892- >	7351899	8099638	3019176	3469193	10371075	11568831
1893- >	9025547	5227085	3736354	2151787	12761901	7378872
1894- >	9067150	5684596	4524558	2933498	13591708	8618094
Összesen	58708735	54041604	23942228	22788181	82641013	76829785
Évi behozatal tíz évi átlag szerint	5870878	5404160	2394223	2278818	8264101	7682978
B) Kivitel 1885-ben	655424	303956	263349	119131	918773	423087
1886- >	599031	278573	328829	148395	927860	426968
1887- >	638474	297489	219694	99140	858168	396629
1888- >	579751	281900	256607	118101	836358	400001
1889- >	598557	318156	255946	121991	854503	440147
1890- >	644734	372026	210827	118250	855561	490276
1891- >	759332	395479	163516	91060	922848	486539
1892- >	679892	381920	261525	144193	941417	526113
1893- >	676227	391179	229442	142760	905669	533939
1894- >	661545	392322	287494	165025	949039	557347
Összesen	6492967	3413000	2477229	1268046	8970196	4681046
Évi kivitel tíz évi átlag szerint	649297	341300	247723	126805	897020	468105

XX.

Az 1885—1894. években az ország nevezetesebb piaczaín a helyi kisebb eladásoknál fennállott faárak alsó és felső határai.*)

*) A városi hatóságok árjegyzékei alapján.

Az 1885—94. években az ország nevezetesebb piacain a helyi

A kir. erdőfelügyelőség és a városi piac megjelölése	E g y ü r k ö b m é t e r				
	fenyő	cser, nyír	bükk, gyertyán	tölgy, kőris, juhar, szil	lágylomblevelű
	t ű z i h a s á b f a				
piaczi ára az 1885—1894. évig					
<i>Budapesti kir. erdőfelügyelőség.</i>					
Budapest fő- és székváros	2.00—3.75	3.75—5.25	3.50—5.00	3.00—5.00	2.00—3.00
Esztergom	1.50—1.75	3.75—4.00	3.50—3.75	3.50—3.75	2.00—3.00
Székesfejervár		3.75—4.50	3.50—4.25	3.50—3.75	
Szolnok	1.50—2.50	2.50—4.50	2.25—4.00	2.25—3.50	2.00—2.50
<i>Nyitrai kir. erdőfelügyelőség.</i>					
Érsekújvár		4.00—4.50	3.60—4.00	3.60—4.00	
Körmöcbánya	1.00—1.20		1.20—1.75		
Léva		2.00—2.50	2.00—2.65	2.00—2.50	
Nyitra		3.50—3.75	3.50—4.00	3.20—3.70	
Pozsony	3.00—3.25	2.60—3.00	4.80—5.25	4.50—4.75	2.80—3.00
<i>Turóc-szl.-mártoni kir. erdőfelügyelőség.</i>					
Alsó-Kubin	1.25—1.50		2.30—2.60		1.20—1.50
Liptó-Ujvár	1.25—1.75		1.75—2.10		
Trencsén	1.25—1.50		2.00—2.50	2.00—2.50	1.25—1.50
Turóc-szl.-Márton	1.25—1.50		2.20—2.60		1.20—1.50
<i>Besztercebányai kir. erdőfelügyelőség.</i>					
Besztercebánya	1.40—1.60		2.10—2.50	2.00—2.20	
Losoncz		3.50	3.50—3.75	3.50	
Selmeczbánya	1.65		2.45		
Ipolyságh		3.00	3.00	2.50	
<i>Miskolczi kir. erdőfelügyelőség.</i>					
Eger		3.00—3.20	3.00—3.20	2.60—3.00	
Miskolcz		2.55—2.65	2.80—3.00	2.55—2.65	
Rimaszombat		2.50—3.00	2.50—3.00	2.00—2.50	

kisebb eladásoknál fennállott faárak alsó és felső határai.

E g y t ö m ö r k ö b m é t e r					
fenyő	tölgy, kőris, szil, juhar	bükk	fenyő	tölgy, kőris, szil, juhar	bükk
gömbölyű épületi- és műszerfa			fűrészelt faáru		
bezárólag terjedő idő alatt forintokban					
5,00—14,00	16,00—24,00	12,00—16,00	14,00—25,00	30,00—54,00	24,00—30,00
5,00—8,00	15,00—20,00	10,00—14,00	13,00—20,00	28,00—36,00	20,00—28,00
8,00—11,00	10,50—17,00	12,00—31,00	15,50—20,50	22,00—36,00	24,00—30,00
5,50—8,00	.	.	14,00—21,00	30,00—44,00	.
5,00—13,00
3,25—4,00	5,00—5,00	3,50—4,00	7,00—8,00	.	.
7,00—8,50	8,00—12,00	8,00—12,00	12,00—17,00	15,00—22,00	12,00—20,00
7,00—10,50	14,00	.	17,00—22,00	17,00—25,00	12,00—17,00
9,00—10,00	13,00—16,00	3,50—8,00	14,50—22,00	28,00—42,00	20,00—30,00
4,00—4,70	.	.	13,00—15,00	.	11,25—14,00
3,00—7,35	.	.	13,25—15,75	.	11,00—15,75
5,50—6,25	10,00—14,00	3,50—5,50	11,50—17,50	15,00—28,00	12,00—16,00
4,50—6,00	.	.	10,00—15,00	.	11,00—14,00
4,40—6,00	6,00—12,00	6,00—7,00	9,00—15,00	15,00—18,00	12,00—15,00
10,00	8,00—12,00	.	15,00—20,00	22,00—34,00	.
4,00—6,00	6,00—10,00	.	10,00—14,00	.	.
8,00—10,00	8,00—10,00	.	12,00—18,00	28,00—34,00	.
7,00—10,00	12,00—18,00	.	11,00—15,00	22,00—30,00	.
8,00—12,00	12,00—20,00	7,50—10,00	12,50—18,00	24,00—35,00	15,00—21,00
6,50—9,00	12,00—18,00	6,50—8,50	10,50—14,00	22,00—30,00	12,00—16,00

Az 1885—94. években az ország nevezetesebb piacain a helyi

A kir. erdőfelügyelőség és a városi piac megjelölése	E g y ű r k ö b m é t e r				
	fenyő	cser, nyír	bükk, gyertyán	tölgy, kőris, juhar, szil	lágylomblevelű
	t ű z i h a s á b f a				
	piaczi ára az 1885—1894. évig				
<i>Kassai kir. erdőfelügyelőség.</i>					
Eperjes	1.50—2.25	.	2.50—2.75	2.00—2.75	1.50—2.25
Kassa	1.50—1.75	2.40—2.50	2.75—3.50	2.20—2.50	.
Lőcse	1.50—2.30	.	.	2.20—2.75	.
<i>Ungvári kir. erdőfelügyelőség.</i>					
Munkács	1.70—2.50	1.50—2.00	.
Sátoralja-Ujhely	2.10—2.50	1.90—2.20	1.50—1.80
Ungvár	1.25—1.40	.	1.85—2.50	1.60—2.00	.
<i>Máramaros-szigeti kir. erdőfelügyelőség.</i>					
Máramaros-Sziget	2.00—3.00	2.40—2.70	.
Nagy-Szöllős	1.70—2.25	1.50—2.00	.
<i>Debreczeni kir. erdőfelügyelőség.</i>					
Debreczen	2.50—3.00	.
Nagy-Károly	1.70—1.80	3.15—3.30	3.15—3.30	2.75—2.85	.
Felső-Bánya	1.00—1.15	.	.
Nagy-Somkut
Szatmár-Németi	1.25—1.75	.
Nagy-Bánya	1.50—1.80	1.00—1.20	1.00
<i>Nagyvárad kir. erdőfelügyelőség.</i>					
Gyula	3.00—3.25	3.50—3.75	2.50—3.25	1.75—2.00
Nagyvárad	3.00—3.75	3.00—3.50	2.50—3.25	.
Szilágy-Somlyó	2.00—2.50	1.75—2.25	1.50—2.25	.

kisebb eladásoknál fennállott faárak alsó és felső határai.

E g y t ö m ö r k ö b m é t e r					
fenyő	tölgy, kőris, szil, juhar	bókk	fenyő	tölgy, kőris, szil, juhar	bókk
gömbölyű épületi- és műszerfa			fűrészelt faáru		
bezárólag terjedő idő alatt forintokban					
6.00—7.50	7.20—9.50	4.50—6.00	10.50—15.00	14.00—28.00	12.00—17.00
4.10—7.60	7.00—13.00	5.00—8.30	12.00—15.00	25.00—32.00	11.00—24.00
3.50—6.20	7.00—10.50	5.50—6.50	10.00—15.00	15.00—25.00	.
5.00—8.70	6.00—15.00	5.00—8.00	8.50—15.00	18.00—35.00	10.00—16.00
6.00—9.00	10.00—16.00	5.00—8.00	14.00—20.00	18.00—45.00	.
5.50—7.00	8.00—15.00	3.70—6.20	10.00—14.00	12.00—24.00	10.00—14.00
4.70—8.70	8.00—17.50	2.00—4.00	12.00—20.00	17.00—35.00	12.00—15.00
5.20—9.20	8.00—12.00	.	12.00—20.00	15.00—30.00	.
6.00—9.00	10.00—12.00	.	14.00—20.00	20.00—30.00	20.00—36.00
8.60—8.75	13.45—13.60	9.65—9.80	14.45—18.00	20.00—36.00	18.00—24.00
.	5.00—6.50	2.50—3.50	.	10.00—14.00	7.00—13.00
.	20.00—25.00
.	6.24—11.32
.	5.00—6.00	2.40	.	19.00—25.00	13.00
.	8.50—14.00	.	14.00—20.00	20.00—33.00	.
.	12.00—16.00	8.00—12.00	12.00—22.00	.	15.00—25.00
5.00—8.00	4.00—7.00	.	9.00—18.00	.	.

Az 1885—94. években az ország nevezetesebb piacain a helyi

A kir. erdőfelügyelőség és a városi piac megjelölése	E g y ű r k ö b m é t e r				
	fenyő	cser, nyír	bükk, gyertyán	tölgy, kőris, juhar, szil	lágý lomblevelű
	t ű z i h a s á b f a				
	piaczi ára az 1885—1894. évig				
<i>Kolozsvári kir. erdőfelügyelőség.</i>					
Beszterce	1.00—1.60	2.00—2.40	2.00—2.50	2.00—2.50	.
Deés	2.00—2.40	2.00—2.40	2.00—2.40	.
Kolozsvár	1.70—2.20	2.70—6.00	2.80—5.00	2.50—5.00	1.80—2.30
<i>Marosvásárhelyi kir. erdőfelügyelőség.</i>					
Csik-Szereda	1.00—1.50	.	2.00—2.50	.	.
Szász-Régen	0.50—1.50	.	1.50—2.00	.	.
Székely-Udvarhely	1.50—2.00	.	.
Maros-Vásárhely	2.25—3.00	.	.
Gyergyó-Szent-Miklós	0.80—1.20	.	2.00—2.50	.	.
<i>Brassói kir. erdőfelügyelőség.</i>					
Brassó	1.40—2.00	1.40—2.00	2.40—3.00	.	.
Medgyes	2.20—3.00	1.80—2.20	1.20—1.50
Fogarás	2.00	2.00—2.50	2.00	.
Sepsi-Szt.-György	1.00—1.50	1.80—3.10	.	.
Kézdi-Vásárhely	1.75—1.50	2.60—2.50	3.00—2.50	.	1.70—1.50
Segesvár	1.50—2.00	2.00—2.60	.	.
<i>Szebeni kir. erdőfelügyelőség.</i>					
Abrudbánya	1.50—2.40	.	.
Erzsébetváros	2.00—2.75	.	.
Nagy-Szeben	1.20—1.80	2.70 3.25	1.20—1.80	1.20—1.50
Torda	1.50	.	2.25—2.65	2.20—2.65	1.20
Nagy-Enyed	2.00—2.50	2.00—2.50	.
Gyulafehérvár	2.00—3.50	2.00—3.50	.
<i>Dévai kir. erdőfelügyelőség</i>					
Arad	2.50—3.00	2.50—3.00	2.00—2.75	.
Déva	1.20—2.60	1.80—2.60	1.40—2.10	.

kiseb̄b eladásoknál fennállott faárak alsó és felső határai.

E g y t ö m ö r k ö b m é t e r					
fenyő	tölgy, kőris, szil, juhar	bükk	fenyő	tölgy, kőris, szil, juhar	bükk
g ö m b ö l y ű é p ű l e t i - é s m ű s z e r f a			f ű r é s z e l t f a á r u		
bezárólag terjedő idő alatt forintokban					
6.00—8.00	10.00—14.00	6.00—10.00	11.00—14.00	22.00—28.00	8.00—10.00
6.00—10.00	10.00—24.00	10.00—20.00	12.00—16.00	14.00—26.00	10.00—14.00
8.00—12.00	15.00—30.00	8.00—12.00	14.00—20.00	15.40—28.00	14.00—24.00
2.50—6.00	.	.	8.00—14.00	.	.
3.50—9.00	8.00—16.00	.	9.00—15.00	.	.
3.00—7.00	8.00—16.00	.	10.00—18.00	18.00—35.00	10.00—15.00
5.00—11.00	9.00—17.00	.	11.00—19.00	18.00—30.00	.
3.00—6.00	.	.	10.00—14.30	.	.
5.50—7.00	9.00—12.00	5.40—9.00	9.00—12.00	16.00—20.00	14.00—18.00
4.50—7.00	10.00—15.00	3.50—5.50	14.00—16.00	16.00—24.00	10.00—17.00
7.00—8.00	10.00	6.00	12.00—14.00	22.00—30.00	12.00—16.00
6.00—10.00	10.00—15.00	7.00—10.00	11.00—18.00	20.00—27.00	.
6.00—7.00	.	7.00—10.00	10.00—16.00	.	10.00—14.00
5.20—5.80	7.00—9.00	4.30—4.90	10.00—14.00	20.00—26.00	10.00—15.00
4.50—7.00	.	.	9.50—14.00	.	.
6.00—9.25	6.50	2.80	11.50—21.50	.	.
6.00—10.00	9.00—15.00	4.00	12.00—20.00	20.00—32.00	.
7.00—9.00	14.00—16.00	.	15.00—20.00	21.00—25.00	.
7.50—8.00	7.00—10.00	.	15.00—18.00	16.00	.
9.00—16.00	10.00—18.00	10.00—15.00	16.00—20.00	34.00—40.00	20.00—28.00
8.50—12.00	10.00—18.00	3.00—6.00	12.00—20.00	22.00—35.00	.
7.00—10.00	8.00—12.00	2.50—5.00	11.50—17.00	.	.

Az 1885—94. években az ország nevezetesebb piacain a helyi

A kir. erdőfelügyelőség és a városi piac megjelölése	E g y őr k ö b m é t e r				
	fenyő	cser, nyír	bükk, gyertyán	tölgy, kőris, juhar, szil	lágylomblevelű
	t ü z i h a s á b f a				
piaczi ára az 1885—1894. évig					
<i>Temesvári kir. erdőfelügyelőség.</i>					
Lugos	2.50—3.25	2.50—3.25	2.00—2.75	.
Karánsebes	2.00—2.50	2.00—2.50	1.75—2.25	.
Temesvár	2.00—2.75	2.50—3.00	2.00—2.50	.
Versecz	3.25—3.75	3.15—3.25	.
<i>Szegedi kir. erdőfelügyelőség.</i>					
Makó	1.50—2.00	2.00—3.25	2.75—3.50	2.50—3.00	1.75—2.50
Pancsova	2.25—3.50	3.00—4.25	2.00—3.25	.
Szabadka	3.75—4.50	3.75—4.10	3.00—3.75	1.75—2.25
Szeged	1.75—2.00	3.50—4.00	3.50—4.00	2.75—3.55	.
Zombor	3.25—4.50	3.00—4.00	2.50—3.75	1.50—2.00
<i>Pécsi kir. erdőfelügyelőség.</i>					
Kaposvár	2.00—2.50	2.50—3.00	3.00—3.50	2.50—3.00	.
Pécs	2.00—2.50	2.75—3.25	3.15—3.65	2.35—2.85	2.00—2.50
Szegszárd	4.00—4.25	3.75	3.50	2.50—3.00
<i>Szombathelyi kir. erdőfelügyelőség.</i>					
Nagy-Kanizsa	2.75—3.50	3.00—3.75	2.00—3.00	1.50—2.00
Sopron	3.00	3.00—4.50	4.00	4.00—4.50	2.50—3.00
Szombathely	2.00—2.75	3.00—4.00	3.50—4.00	3.00—3.50	2.00—2.50
<i>Győri kir. erdőfelügyelőség.</i>					
Győr	2.50—3.50	4.00—4.50	4.00—4.50	2.50—3.75	2.25—3.00
Komárom	2.25—3.15	3.40—3.80	3.40—3.80	2.70—3.20	2.00—3.00
Moson	2.00—3.00	3.00—4.00	3.00—4.00	3.00—4.00	1.50—2.50
Veszprém	3.00—3.50	2.70—3.00	2.50—3.00	.

kisebb eladásoknál fennállott faárak alsó és felső határai.

E g y t ö m ö r k ö b m é t e r					
fenyő	tölgy, kőris, szil, juhar	bükk	fenyő	tölgy, kőris, szil, juhar	bükk
gömbölyű épületi- és műszerfa			fűrészelt faár		
bezárólag terjedő idő alatt forintokban					
9.00—12.00	8.00—12.00	.	16.00—21.50	16.00—28.00	.
9.00—16.00	6.00—15.00	.	16.00—22.00	32.00—48.00	.
12.75—13.00	15.00—16.00	12.00—14.00	18.00—21.00	32.00—35.00	18.00—25.00
6.25—8.00	11.00—14.00	9.25—12.00	15.00—18.75	23.50—28.00	20.00—25.00
11.00—17.00	14.00—25.00	.	22.00—32.00	28.00—42.00	.
10.00—13.00	.	.	20.00—26.00	30.00—38.00	20.00—25.00
6.00—13.00	12.00—17.00	.	12.00—22.00	26.00—38.50	.
8.00—12.00	.	.	16.00—24.00	28.00—38.00	.
10.00—15.00	20.00—30.00	18.00—22.00	15.00—21.00	30.00—38.00	25.00—28.00
12.00—16.00	14.00—18.00	10.00—15.50	22.00—24.00	25.00—34.00	19.00—20.00
8.00—10.00	10—15	10—12	14.00—18.00	20—30	.
6.00—10.00	8.00—12.00	5.00—8.00	18.00—26.00	25.00—36.00	.
6.00—8.00	8.00—16.00	7.00—10.00	.	.	.
7.00—10.00	10.00—18.00	.	15.00—25.00	24.00—36.00	.
9.00—14.00	16.00—18.00	12.00—15.00	15.00—22.00	32.00—45.00	24.00—30.00
8.00—12.00	.	.	17.00—25.00	26.00—40.00	.
.	12.00—20.00	.	17.00—25.00	30.00—42.00	.
9.00—14.00	10.00—14.00	5—10	18.00—22.00	25—34	16.00—24.00

Az 1885–94. években az ország nevezetesebb piacain a helyi

A kir. erdőfelügyelőség és a városi piac megjelölése	E g y ä r k ö b m é t e r				
	fenyő	cser, nyír	bökk, gyertyán	tölgy, kőris, juhar, szil	lágý lomblevelű
	t ü z i h a s á b f a				
piaczi ára az 1885–1894. évig					
<i>Fiume város és területe.</i>			3.00–4.50		
<i>Horvát-Szlavonország.</i>					
Belovár	1.40–1.70		2.00–2.80	1.80–2.50	1.00–1.70
Bród		1.50–2.00	2.00–3.00	1.80–3.00	1.00–1.20
Daruvár			1.00–2.00	1.00–1.80	0.80–1.50
Eszék		2.25–2.50	2.50–3.25	2.00–2.25	1.50–1.75
Kaproncza	1.50–7.70		1.25–1.80	1.25–1.80	1.00–1.70
Karlócza		2.50–3.00	2.50–3.50	2.00–2.50	1.30–2.00
Mitrovicz		2.50–3.00	2.50–3.00	2.50–2.80	1.50–2.00
Ogulin			1.00–1.50	1.00–1.50	0.80–1.00
Pakracz			1.00–1.50	1.00–1.50	0.80–1.00
Pétervárad		2.50–3.00	2.50–3.00	2.00–2.50	1.25–2.00
Pozsega		1.20–1.50	1.50–1.75	1.25–1.50	1.00–1.30
Sziszek		1.80–2.50	2.30–3.20	1.70–3.50	
Uj-Gradiska			1.75–2.50	1.50–1.80	
Varasd	1.50–2.00	2.00–2.50	2.50–3.50	2.00–2.50	1.50–2.00
Vinkovcze		2.50–3.00	2.50–3.00	2.00–2.50	1.50–2.00
Vukovár		2.50–3.00	2.50–3.50	2.00–2.80	1.50–2.00
Zágráb			2.50–3.20	1.70–3.00	
Zengg			2.80–3.50		
Zimony		2.50–3.00	2.30–3.00	2.00–2.50	1.50–2.00

kisebb eladásoknál fennállott faárak alsó és felső határai.

E g y t ö m ö r k ö b m é t e r					
fenyő	tölgy, kőris, szil, juhar	bükk	fenyő	tölgy, kőris, szil, juhar	bükk
gömbölyű épületi- és műszerfa			fűrészelt faáru		
bezárólag terjedő idő alatt forintokban					
6.00—14.00	10.00—30.00	4.00—10.00	15.00—20.00	25.00—50.00	16.00—22.00
5.00—10.00	6.00—12.00	2.00—4.00	14.00—18.00	18.00—26.00	7.00—12.00
6.00—12.00	8.00—20.00	5.00—10.00	15.00—20.00	20.00—40.00	10.00—20.00
	6.00—20.00	2.00—6.00		15.00—25.00	6.00—10.00
8.00—12.00	12.00—20.00	10.00—12.00	14.00—19.00	18.00—40.00	18.00—30.00
5.00—9.00	4.00—20.00	2.50—4.00			
5.00—10.00	5.00—12.00	3.00—6.00	15.00—20.00	20.00—45.00	8.00—14.00
5.00—10.00	5.00—20.00	3.00—6.00	16.00—20.00	20.00—45.00	8.00—14.00
5.00—9.00	5.00—20.00	2.50—5.00	12.00—16.00	18.00—50.00	10.00—16.00
5.00—9.00	5.00—20.00	2.00—5.00	14.00—17.00	18.00—50.00	10.00—16.00
	5.00—12.00	3.00—6.00		20.00—45.00	8.00—14.00
5.00—9.00	5.00—8.00	2.00—4.00	14.00—18.00	18.00—30.00	10.00—15.00
4.00—8.00	7.00—25.00	4.00—5.00	14.00—19.00	16.00—28.00	
4.00—7.00	5.00—12.00	2.00—3.00		5.00—12.00	3.00—10.00
4.00—7.00	15.00—20.00	4.50—5.00	14.00—18.00	28.00—30.00	12.00—15.00
5.00—10.00	8.00—22.00	3.00—6.00	15.00—19.00	20.00—45.00	8.00—14.00
5.00—10.00	8.00—24.00	3.00—6.00	15.00—19.00	20.00—45.00	8.00—14.00
4.00—9.00	7.00—25.00	3.00—5.00	14.00—20.00	16.00—40.00	10.00—18.00
6.00—9.00		4.00—7.00	15.00—20.00		14.00—20.00
6.00—9.00	6.00—18.00	3.00—6.00	15.00—20.00	20.00—45.00	8.00—14.00

XXI. Kimutatás a határukban erdővel bíró és erdővel nem bíró galmak fennállása és a tulajdonos

A törvényhatóság		A törvényhatóság terü-						
n e v e	összes községei- nek száma	nincs erdő	erdő van	erdő van				erdői szolgalmi jogosultság meg- váltandó
				10000 kat. holdnál több	5001—10000 k. holdig terjedő	1001—5000 k. holdig terjedő	1—1000 k. holdig terjedő	
<i>I. Budapesti kir. erdőfelügyelőség.</i>								
Budapest székesfőváros	1	.	1	.	.	1	.	.
Kecskemét t. h. j. f. város	1	.	1	1
Székesfejérvár sz. kir. város	1	1
Esztergom vármegye	52	9	43	.	.	13	30	.
Fejér vármegye	102	22	80	.	2	15	63	.
Jász-Nagy-Kun-Szolnok vármegye	52	8	44	.	.	1	43	.
Pest-Pilis-Solt-Kis-Kun vármegye	211	20	191	2	2	59	128	.
Összesen	420	60	360	3	4	89	264	.
<i>II. A nyitrai kir. erdőfelügyelőség.</i>								
Pozsony sz. kir. város	1	.	1	.	.	1	.	.
Bars vármegye	207	48	159	.	2	62	95	1
Nyitra »	435	118	317	.	1	70	246	14
Pozsony »	297	113	184	.	4	42	138	1
Összesen	940	279	661	.	7	175	479	16
<i>III. Turóc-szt-mártoni kir. erdőfel- ügyelőség.</i>								
Árva vármegye	97	.	97	.	5	22	70	.
Liptó »	109	40	69	6	10	18	35	3
Trencsén vármegye	397	40	357	.	2	80	275	19
Turóc »	96	30	66	1	3	27	35	2
Összesen	699	110	589	7	20	147	415	24
<i>IV. Besztercebányai kir. erdőfelügye- lőség.</i>								
Sémece- és Bélabánya sz. kir. városok	1	.	1	.	1	.	.	.
Hont vármegye	187	20	167	.	1	24	142	.
Nógrád vármegye	270	26	244	.	1	42	201	.
Zólyom vármegye	130	25	105	5	5	35	60	3
Összesen	588	71	517	5	8	101	403	3

községek számáról, csoportosítva az erdőterület nagysága, a szőlőjogi minősége szerint.

letén lévő azoknak a községeknek száma, melyek határában

állami	úrvényhatóság	községi	egyházi testületek tulajdonát képező	közalapítványi	magánalapítványi	hitbizományi	közbirtokossági	részvényársulat	az 1879. évi XXXI. tcz. 17. §-a által tartozó	magántulajdonát képező
e r d ő v a n										
1	1	1	1
.	1	.	1	1	1
.	.	6	20	5	.	3	29	.	37	22
.	.	6	8	.	.	10	9	.	30	68
.	.	12	3	.	.	.	5	.	19	37
18	.	27	30	8	.	9	58	.	101	169
19	2	51	62	13	.	22	101	.	189	298
.	1	.	1	.	.	1	.	.	1	1
36	.	13	70	2	.	3	111	.	124	112
.	.	28	58	4	.	25	177	.	213	269
.	1	10	10	1	.	31	75	.	91	162
36	2	51	138	7	.	60	363	.	429	544
.	.	2	10	.	.	.	89	.	92	80
16	.	3	16	.	2	1	58	4	66	39
.	.	13	62	4	12	15	296	1	309	320
4	.	10	11	8	.	.	51	1	55	52
20	.	28	99	12	14	16	494	6	522	491
1	1	.	.	.	1	.	.	.	1	1
11	.	18	52	10	2	28	121	.	140	119
2	.	34	31	1	2	58	121	7	174	215
55	.	26	34	.	7	.	99	1	100	70
69	1	78	117	11	12	86	341	8	415	405

Kimutatás a határukban erdővel bíró és erdővel nem bíró községek számáról, csoporto-

A törvényhatóság		A törvényhatóság terü-						
n e v e	összes községel- nek száma	nincs erdő	erdő van	erdő van				erdői szolgalmi jogosultság meg- voltanói
				10000 kat. holdnál több	5001—10000 k. holdig terjedő	1001—5000 k. holdig terjedő	1—1000 k. holdig terjedő	
<i>V. Miskolczi kir. erdőfelügyelőség.</i>								
Borsod vármegye	177	40	137	1	4	45	87	1
Gömör és Kis-Hont vármegye	280	18	262	4	8	94	156	1
Heves vármegye	117	48	69	1	3	31	34	.
Összesen	574	106	468	6	15	170	277	2
<i>VI. Kassai kir. erdőfelügyelőség.</i>								
Kassa szabad kir. város	1	.	1	.	1	.	.	.
Abauj-Torna vármegye	264	66	198	.	3	61	134	2
Sáros vármegye	382	29	353	.	2	58	293	4
Szepes >	219	16	203	4	8	53	138	.
Összesen	866	111	755	4	14	172	565	6
<i>VII. Ungvári kir. erdőfelügyelőség.</i>								
Bereg vármegye	247	58	189	4	8	48	129	2
Ung >	209	60	149	2	6	70	71	4
Zemplén >	451	81	370	.	5	95	270	27
Összesen	907	199	708	6	19	213	470	33
<i>VIII. Máramaroszi kir. erdőfelügyelőség.</i>								
Máramaros vármegye	160	25	135	32	14	34	55	25
Ugocea vármegye	72	29	43	.	2	8	33	2
Összesen	232	54	178	32	16	42	88	27
<i>IX. Debreczeni kir. erdőfelügyelőség.</i>								
Debreczen sz. kir. város	1	.	1	1	.	.	.	1
Szatmár-Németi sz. kir. város	1	.	1	.	1	.	.	.
Hajdu vármegye	19	6	13	.	.	3	10	.
Szabolcs vármegye	134	42	92	.	1	12	79	.
Szatmár >	306	83	223	3	3	51	165	6
Összesen	461	131	330	4	6	66	254	7

sitva az erdőterület nagysága, a szolgalmak fennállása és a tulajdonos jogi minősége szerint.

Ietén lévő azoknak a községeknek száma, melyek határában

állami	törvényhatóság	községi	egyházi testületek tulajdonát képező	közalpitványi	magánalapítványi	hitbizományi	közbirtokosság	részvénytársulati	az 1879. évi XXXI. t. cz. 17. §-a alá tartozó	magántulajdonát képező
e r d ő v a n										
9		5	38	3	1	7	83	11	105	110
4		70	43		5	81	158	17	213	187
2		3	21			16	32	1	49	49
15		78	102	3	6	104	273	29	367	346
3	1	11	54	5		13	120	9	147	144
11	7	46	77	8	5	2	280	5	305	316
4		50	57				137		190	159
18	18	107	189	13	5	15	537	14	643	620
65		70	18			75	52		140	126
		5	22			6	114	1	125	91
		69	88	6		62	214	6	280	300
65		144	128	6		143	380	7	545	517
49		74	51		1		57	2	133	100
		21	23				9		32	40
49		95	74		1		66	2	165	140
	1								1	
	1								1	
1	1	5	2			1	8		18	7
	1	5	8			2	1		17	89
15		35	39		1	2	79		171	176
16	4	45	49		1	5	88		208	272

Kimutatás a határukban erdővel bíró és erdővel nem bíró községek számáról, csoporto-

A törvényhatóság		A törvényhatóság terü-						
n e v e	összes községel- nek száma	nincs erdő	erdő van	erdő van				erdői szolgalmi jogosultság meg- váltandó
				10000 kat. holdnál több	5001—10000 k. holdig terjedő	1001—5000 k. holdig terjedő	1—1000 k. holdig terjedő	
<i>X. Nagyváradi kir. erdőfelügyelőség.</i>								
Nagyvárad t. h. j. l. város	1		1				1	
Békés vármegye	22	5	17			4	13	
Bihar	492	96	396	3	14	132	247	7
Szilágy	242	18	224		1	57	166	22
Összesen	757	119	638	3	15	193	427	29
<i>XI. Kolozsvári kir. erdőfelügyelőség.</i>								
Kolozsvár sz. kir. város	1		1			1		
Beszterce-Naszód vármegye	98	2	96	11	7	36	42	5
Kolozs vármegye	235	20	215	4	5	52	155	13
Szolnok-Doboka vármegye	320	8	312	2	3	51	255	42
Összesen	654	30	624	17	15	140	452	60
<i>XII. Marosvásárhelyi kir. erdőfelügyelőség.</i>								
Marosvásárhely sz. k. város	1		1			1		
Csik vármegye	63	12	51	12	9	21	9	
Maros-Torda vármegye	207	19	188	10	1	23	154	
Udvarhely vármegye	136		136	3	6	34	93	
Összesen	407	31	376	25	16	79	256	
<i>XIII. Brassói kir. erdőfelügyelőség.</i>								
Brassó vármegye	24	3	21	5	3	7	6	
Fogarás	89	30	59	2	8	29	20	10
Háromszék vármegye	112	37	75	13	8	29	25	
Nagy-Küküllő vármegye	125	1	124		4	62	58	4
Összesen	350	71	279	20	23	127	109	14

sitva az erdőterület nagysága, a szolgalmak fennállása és a tulajdonos jogi minősége szerint.

letén lévő azoknak a községeknek száma, melyek határában										
állami	törvényhatósági	községi	egyházi testületek tulajdonát képező	közalapítványi	magonalaplí- ványi	hitbizományi	közirtokos- sági	részevnytársulati	az 1879. évi XXXI. t.-cz. 17. §-a alá tartozó	magonalaplí- dönt képező
e r d ő v a n										
			1						1	
		2				2	2		6	16
2		8	187		1	1	223	1	274	213
		99	83		2	6	67		257	211
2		109	271		3	9	292	1	538	440
	1		1	1			1		1	1
4		73	37	4			17		91	47
7		89	145	11	3	5	58	1	179	183
16		132	166	1	3	5	130		262	292
27	1	294	349	17	6	10	206	1	533	523
	1		1						1	1
1	1	51	6				9		51	22
11		110	149				44	1	166	174
1		72	84				75	1	131	120
13	2	233	240				128	2	349	317
		21	10						21	3
24		52	19			1	25		59	15
		62	55				33		74	65
		111	66		2		13	2	121	56
24		246	150		2	1	71	2	275	139

Kimutatás a határukban erdővel bíró és erdővel nem bíró községek számáról, csoporto-

A törvényhatóság		A törvényhatóság terü-						
n e v e	összes községel- nek száma	nincs erdő	erdő van	erdő van				erdői szolgalmi jogosultság meg- váltandó
				10000 kat. holdnál több	5001—10000 k. holdig terjedő	1001—5000 k. holdig terjedő	1—1000 k. holdig terjedő	
<i>XIV. Szebeni kir. erdőfelügyelőség.</i>								
Alsó-Fehér vármegye	181	12	169	1	4	43	121	29
Kis-Küküllő »	118	6	112	.	.	14	98	11
Szeben vármegye »	88	.	88	7	7	47	27	2
Torda-Aranyos vármegye	142	18	124	4	5	35	80	2
Összesen	529	36	493	12	16	139	326	44
<i>XV. Dévai kir. erdőfelügyelőség.</i>								
Arad sz. kir. város	1	.	1	.	.	.	1	.
Arad vármegye	215	45	170	3	13	74	80	4
Hunyad »	432	67	365	12	9	117	227	51
Összesen	648	112	536	15	22	191	308	55
<i>XVI. Temesvári kir. erdőfelügyelőség.</i>								
Temesvár sz. kir. város	1	1
Vercs t. h. j. f. város	1	.	1	.	.	1	.	.
Krassó-Szörény vármegye	360	35	325	27	27	109	162	.
Temes vármegye	221	83	138	.	4	43	91	.
Összesen	583	119	464	27	31	153	253	.
<i>XVII. Szegedi kir. erdőfelügyelőség.</i>								
Baja t. h. j. f. város	1	.	1	.	.	.	1	.
Hódmező-Vásárhely t. h. j. f. város	1	1
Pancsova t. h. j. f. város	1	.	1	.	.	.	1	.
Szabadka sz. kir. város	1	.	1	.	1	.	.	.
Szeged » » »	1	.	1	.	1	.	.	.
Ujvidék » » »	1	.	1	.	.	1	.	.
Zombor » » »	1	1
Bács-Bodrog vármegye	117	46	71	.	3	20	48	1
Csanád »	30	13	17	.	.	1	16	.
Csongrád »	18	1	17	.	.	1	16	.
Torontál »	217	141	76	.	.	5	71	.
Összesen	389	203	186	.	5	28	153	1

sitva az erdőterület nagysága, a szolgalmak fennállása és a tulajdonos jogi minősége szerint.

letén lévő azoknak a községeknek száma, melyek határában

állami	törvényhatósági	községi	egyházi testületek tulajdonát képező	közalapítványi	magánalapítványi	hitbizományi	közbirtokossági	részevnytársulati	az 1879. évi XXXI. t.-cz. 17. §-a alá tartozó	magántulajdonát képező
e r d ő v a n										
27	.	56	118	.	19	.	80	.	169	121
1	.	59	71	1	6	.	24	.	95	99
1	.	87	17	.	.	.	6	.	88	21
14	.	48	91	.	2	.	45	.	104	117
43	.	250	297	1	27	.	155	.	456	358
1	1	.
26	.	74	15	2	.	4	48	1	125	145
48	.	264	132	.	5	.	119	5	332	305
75	.	338	147	2	5	4	167	6	458	450
1	1	1
97	.	110	27	4	.	.	11	62	231	252
29	.	9	9	14	.	.	1	6	65	102
126	1	119	36	18	.	.	12	68	297	355
.	1	.	1	1	1
.	1	1	1	1
.	1	1	1
.	1	1	1
26	.	27	8	2	.	.	2	7	48	41
5	.	4	1	10	12
.	.	4	.	.	.	3	1	1	8	15
10	.	13	7	.	.	.	2	2	28	60
41	5	48	17	2	.	3	5	11	99	133

Kimutatás a határukban erdővel bíró és erdővel nem bíró községek számáról, csoporto-

A törvényhatóság		A törvényhatóság terü-						
n e v e	összes községei- nek száma	nincs erdő	erdő van	erdő van				erdői szolgalmi jogosultság meg- valósító
				10000 kat. holdnál több	5000—10000 k. holdig terjedő	1001—5000 k. holdig terjedő	1—1000 k. holdig terjedő	
<i>XVIII. Pécsi kir. erdőfelügyelőség.</i>								
Pécs sz. kir. város	1	.	1	.	.	1	.	.
Baranya vármegye	357	109	248	.	1	39	208	.
Somogy »	308	20	288	.	1	69	218	.
Tolna »	120	49	71	.	2	12	57	.
Összesen	786	178	608	.	4	121	483	.
<i>XIX. Szombathelyi kir. erdőfelügyelőség.</i>								
Sopron sz. kir. város	1	.	1	1
Sopron vármegye	235	48	187	.	.	33	154	.
Vas »	619	49	570	.	.	55	515	.
Zala »	581	58	523	.	2	63	458	.
Összesen	1436	155	1281	1	2	151	1127	.
<i>XX. Győri kir. erdőfelügyelőség.</i>								
Győr sz. kir. város	1	.	1	.	.	.	1	.
Komárom sz. kir. város	1	.	1	.	.	.	1	.
Győr vármegye	89	24	65	.	.	6	59	.
Komárom vármegye	93	13	80	.	1	17	62	4
Moson »	60	11	49	.	.	2	47	.
Veszprém »	185	47	138	1	2	43	92	.
Összesen	429	95	334	1	3	68	262	4
Fiume város és területe	1	.	1	.	.	1	.	.

sítva az erdőterület nagysága, a szolgáltatások fennállása és a tulajdonos jogi minősége szerint

letén lévő azoknak a községeknek száma, melyek határában										
állami	törvényhatósági	községi	egyházi testületek tulajdonát képező	közalapítványi	megalapítványi	hitbizományi	közbirtolességi	részvényár-sulati	az 1879. évi XXXI. t.-cz. 17. §-a alá tartozó	magaántulaj-dont képező
e r d ő v a n										
	1								1	1
		2	49	15		52	187		212	143
		1	39	6		71	201		235	229
		6	5	10		8	27		42	45
	1	9	93	31		131	415		490	418
	1								1	
		25	30		4	76	123	1	147	129
		202	116	1		70	186		399	549
		73	92	2	1	116	281		433	219
	1	300	238	3	5	262	590	1	980	897
	1		1						1	1
	1								1	
		13	25	1			7		34	59
	3	6	18			18	16	1	46	52
	1	32	12			23	4	2	42	46
	2	15	37	7		14	65	4	100	95
	6	2	66	93	8		55	94	7	224
	1								1	1

Kimutatás a határakban erdővel bíró és erdővel nem bíró községek számáról, csoporto-

A törvényhatóság		A törvényhatóság terü-						
n e v e	összes községel- nek száma	nincs erdő	erdő van	erdő van				eredet. szolgalmi jogosultság meg- valósuló
				10000 kat. holdnál több	5001—1000 k. holdig terjedő	1001—5000 k. holdig terjedő	1—1000 k. holdig terjedő	
Ö s s z e								
Budapesti kir. erdőfelügyelőség . . .	420	60	360	3	4	89	264	.
Nyitrai „ „	940	279	661	.	7	175	479	16
Turóc-szent-mártoni kir. erdőfelügye- lőség	699	110	589	7	20	147	415	24
Besztercebányai kir. erdőfelügyelőség	588	71	517	5	8	101	403	3
Miskolci kir. erdőfelügyelőség . . .	574	106	468	6	15	170	277	2
Kassai „ „	866	111	755	4	14	172	565	6
Üngvári „ „	907	199	708	6	19	213	470	33
Máramaros-szigeti kir. erdőfelügyelőség	232	54	178	32	16	42	88	27
Debreczeni „ „	461	131	330	4	6	66	254	7
Nagyváradai „ „	757	119	638	3	15	193	427	29
Kolozsvári „ „	654	30	624	17	15	140	452	70
Marosvásárhelyi „ „	407	31	376	25	16	79	256	.
Brassói „ „	350	71	279	20	23	127	109	14
Szebeni „ „	529	36	493	12	16	139	326	44
Dévai „ „	648	112	536	15	22	191	308	55
Temesvári „ „	583	119	464	27	31	153	253	.
Szegedi „ „	389	203	186	.	5	28	153	1
Pécsi „ „	786	178	608	.	4	121	483	.
Szombathelyi „ „	1436	155	1281	1	2	151	1127	.
Győri „ „	429	95	334	1	3	68	262	4
Fiume város és területe	1	.	1	.	.	1	.	.
Főösszeg	12656	2270	10386	188	261	2566	7371	335

sítva az erdőterület nagysága, a szolgalmak fennállása és a tulajdonos jogi minősége szerint.


letén lévő azoknak a községeknek száma, melyek határában										
állami	törvényhatóság	községi	egyházi testületek tulajdonát képező	közalapítványi	munkálatlan- ványi	hitbizományi	közbirtokos- ségi	részvénytársulati	az 1879. évi XXXI. t. cz. 17. §-a alá tartozó	mágnatalaj- donat képező
e r d ő v a n										
s í t é s.										
19	2	51	62	13	.	22	101	.	189	298
36	2	51	138	7	.	60	363	.	429	544
20	.	28	99	12	14	16	494	6	522	491
69	1	78	117	11	12	86	341	8	415	405
15	.	78	102	3	6	104	273	29	367	346
18	18	107	189	13	5	15	537	14	643	620
65	.	144	128	6	.	143	380	7	545	517
49	.	95	74	.	1	.	66	2	165	140
16	4	45	49	.	1	5	88	.	208	272
2	.	109	271	.	3	9	292	1	538	440
27	1	294	349	17	6	10	206	1	533	523
13	2	233	240	.	.	.	128	2	349	317
24	.	246	150	.	2	1	71	2	275	139
43	.	250	297	1	27	.	155	.	456	358
75	.	338	147	2	5	4	167	6	458	450
126	1	119	36	18	.	.	12	68	297	355
41	5	48	17	2	.	3	5	11	99	133
.	1	9	93	31	.	131	415	.	490	418
.	1	300	238	3	5	262	590	1	980	897
6	2	66	93	8	.	55	94	7	224	253
.	1	1	1
664	41	2689	2889	147	87	926	4778	165	8183	7917



XXII. A magyar vasutak és a dunagőzhajózási társaság által 1894. évben szállított erdőtermények mennyiségének kimutatása.*

Folyó szám	A vasut neve	Összes teheráru forgalom	Erdő-termények, (tűz-, épületi-, mű-, szerszám- és egyéb faárú)				Összesen	az összes teheráru forgalmának
			tűzifa	épületi-, mű-, szer- szám-, kádár- és talpa	Cser- és fenyőfaj, gubacs és más eszterg anyag és különböző fás árú.			
1	Magy. kir. államvasutak	16872800	753176	1525129	145282	2423587	14.36	
2	Déli vasut	2511113	62070	397240	33954	493264	19.60	
3	Kassa-oderbergi vasut	2449828	20299	255325	39431	315055	12.86	
4	Mohács-pécsi vasut	566115	1216	10963	225	12404	2.19	
5	Győr-Sopron-ebenfurti vasut	510641	628	11521	1234	13383	2.62	
6	Arad-Csanád-kőrösvölgyi v.	409917	97668	35075	4466	137209	33.70	
7	Barcs-pakráczli vasut	170126	16730	53428	1705	71863	42.20	
8	Kőszeg-szombathelyi h. é. vasut	12058	1752	619	241	2612	21.70	
9	Eperjes-bártfai h. é. vasut	55729	1748	9108	37	10893	19.55	
10	Ungvölgyi h. é. vasut	35698	3593	20495	47	24135	67.60	
11	Belisce-Kapelnai h. é. vasut	116405	17149	63137	.	80286	68.90	
12	Keszthely-b.-szent-györgyi h. é. vasut	17599	.	2129	.	2129	12.12	
13	Máramarosi só-vasut	50034	5428	2465	.	7893	16.00	
	Összesen	23778063	981457	2386634	226622	3594713	15.24	
14	Dunagőzhajózási társaság	2030175	70248	65980	10461	146689	7.20	
	Főösszeg	25808238	1051705	2452614	237083	3741402	14.50	
	A szállított mennyiség kitélt 1884-ben	16297599	697906	2167131	127472	2992509	.	
	Szaporodás	9510639	353799	285483	109611	748893	.	

*) A kereskedelemügyi m. kir. miniszterium által közölt adatok alapján.



XXIII. A magyar állam területén levő közlekedési utak.*)

A vármegye neve	Állami	Törvényhatósági	Községi	Összesen	Feszkeresztő hidak száma		
					utak hossza	az állami	a törvényhatósági és községi
	kilométerekben		utakon				
	I. Magyarország.						
Abauj-Torna vármegye	170.42	500.27	1907.10	2583.79	26	141	167
Alsó-Fehér	134.32	483.50	646.30	1264.12	12	156	168
Arad	97.70	665.71	1808.45	2571.86	8	312	320
Árva	78.20	165.45	345.45	589.10	20	111	131
Baranya	119.90	587.38	168.80	876.08	7	38	45
Bács-Bodrog		1547.97	2444.30	3992.27		84	84
Bars	30.61	429.51	580.12	1040.24	7	185	192
Békés		509.84	4090.52	4600.46		30	30
Bereg	145.70	352.31	422.18	920.09	74	254	328
Beszterce-Naszód vármegye	83.31	295.23	264.98	633.52	12	194	206
Bihar	200.70	698.72	540.70	1440.12	69	513	582
Borsod	67.20	671.85	1352.11	2091.16	4	197	201
Brassó	105.00	235.28	892.70	1232.98	21	62	83
Csanád	36.60	208.35	707.70	952.65	1	2	3
Csik	102.81	260.00	715.33	1078.14	31	127	158
Csongrád	2.70	1705.99	1448.53	3157.22		90	90
Esztergom	32.61	237.71	351.38	621.70	4	60	64
Fejér	134.80	650.46	1624.95	2410.21	10	64	74
Fogarás	85.70	160.70	1372.30	1618.70	46	36	82
Gömör és Kis-Hont	114.50	607.45	1809.97	2531.92	27	371	398
Győr		263.94	1066.50	1330.44		56	56
Hajdu	13.01	1140.05	1075.07	2228.13		9	9
Háromszék	81.50	334.08	1219.89	1635.47	26	276	302
Heves	71.80	390.74	1612.83	2075.37	1	56	57
Hont	117.94	345.38	983.76	1447.08	16	175	191
Hunyad	167.50	595.59	1206.00	1969.09	70	43	113
Jász-Nagy-Kun-Szolnok vármegye		826.83	2985.80	3812.43		122	122
Kis-Küküllő	53.70	210.01	327.10	590.81	26	22	48
Kolozs	221.74	572.05	3731.60	4525.39	59	241	300

*) Összeállított a kereskedelemügyi m. kir. miniszterium 1894. évi jelentéséből.

A magyar állam területén levő közlekedési utak.

A vármegye neve	Állami	Törvényhatósági	Községi	Összesen	Faszerkezetű hidak száma						
					utak hossza	az állami	a törvényhatósági és községi	összesen			
									kilométerekben		
									utakon		
Komárom vármegye	20.70	565.65	677.43	1263.78	6	80	86				
Krassó-Szörény vármegye	289.30	1158.72	907.00	2355.02	73	311	384				
Liptó »	35.43	125.92	313.61	474.96	17	59	76				
Máramaros »	381.70	530.92	1331.28	2243.90	134	344	478				
Maros-Torda »	162.90	302.55	889.38	1354.83	103	201	304				
Moson »	69.75	256.10	379.35	705.20	3	22	25				
Nagy-Küküllő »	151.40	366.29	1775.20	2292.99	45	62	107				
Nógrád »	112.73	456.88	4066.83	4636.44	24	263	287				
Nyitra »	98.50	922.39	2642.37	3663.26	15	400	415				
Pest-Pilis-Solt-Kis-Kun vármegye	153.72	1618.56	2527.00	4299.28	58	177	235				
Pozsony »	77.04	738.80	2851.03	3666.87	11	165	176				
Sáros »	122.30	549.43	516.04	1187.77	39	224	263				
Somogy »	88.50	649.26	3655.37	4393.16	3	31	34				
Sopron »	70.50	896.32	1400.00	2366.82	10	148	158				
Szabolcs »		478.37	3689.63	4168.00		84	84				
Szátmár »	75.25	699.82	2677.05	3452.12	24	253	277				
Szeben »	151.90	308.92	269.17	729.99	37	127	164				
Szepes »	110.25	443.45	1780.40	2334.10	14	219	233				
Szilágys »	101.43	269.19	665.91	1036.53	51	396	447				
Szolnok-Doboka »	131.70	440.00	2561.87	3133.57	47	546	593				
Temes »	240.83	754.65	2130.00	3125.48	8	136	144				
Tolna »	91.24	532.29	1258.85	1882.38	6	60	66				
Torda-Aranyos »	85.71	270.06	2619.97	2975.74	27	116	143				
Torontál »	128.50	716.33	2738.90	3583.73		19	19				
Trencsén »	142.29	420.05	2294.03	2856.37	21	78	99				
Túróc »		123.86	304.50	428.36		76	76				
Udvarhely »	72.36	229.81	2581.19	2883.26	44	183	227				
Ugocsa »	35.07	173.52	460.50	669.09	11	47	58				
Ung »	152.32	160.40	467.60	780.32	50	498	548				
Vás »	205.94	984.35	3636.20	4826.49	35	239	274				
Veszprém »	50.74	516.80	1742.31	2339.85		190	190				
Zala »	267.54	1189.63	826.00	2283.17	49	703	752				

A magyar állam területén levő közlekedési utak.

A vármegye neve	Állami	Törvényhatóság	Községi	Összesen	Faszerkezetű hidak száma						
					utak hossza				az állami	a törvényhatósági és községi	összesen
					kilométerekben						
Zemplén vármegye	140.90	971.36	1149.50	2261.76	36	312	348				
Zólyom	58.93	192.66	916.07	1167.66	16	146	162				
Fiume, kikötő város és területe	3.20	30.00	.	3.20	1	.	1				
Összesen	6550.10	34731.36	96403.96	137685.72	1595	11823	13418				
II. Horvát-Szlavonország.											
Belovár-Kőrös vármegye	52.75	.	.	52.75	27	.	27				
Lika-Krbava	260.99	.	.	260.99	7	.	7				
Modrus-Fiume	153.45	.	.	153.45	50	.	50				
Pozsega	335.06	.	.	335.06	71	.	74				
Szerém	57.27	.	.	57.27	4	.	4				
Verőcze	176.50	.	.	176.50	25	.	25				
Varasd	41.49	.	.	41.49	5	.	5				
Zágráb	129.02	.	.	129.02	6	.	6				
Az összes megyékben: Az orsz. kormány kezelése alatt	4531.40	.	4531.40	.	.	.				
Összesen	1206.53	4531.40	.	5737.93	218	.	218				
Ö s s z e s i t é s .											
I. Magyarország	6550.10	34731.36	96403.96	137685.72	1595	11823	13418				
II. Horvát-Szlavonország	1206.53	4531.40	.	5737.93	218	.	218				
Főösszeg	7756.63	39262.76	96403.96	143423.65	1813	11823	13636				

XXIV. Kimutatás a rendelkezésre álló vagy

A folyó, patak, csatorna vagy tó megnevezése	Hajózható	Tutajozásra
		az erdőtörvény
	honnán	szabadon
		I. A Duna és
Duna	Ausztria határától	Ausztria határától
Morva	Marchegtől	Gödingtől
Vág	Liptó-Ujvárt, a Béla patak befolyásától
Fekete-Vág
Ipolciza
Fehér-Vág
Bocza
Béla
Lupesánka
Revucsánka
Koritnicsánka
Lubochnánka
Podhoránszka
Fekete-Árva
Fehér-Árva
Sztudena
Mutnyánka
Árva	Turdosintől
Szebeszló
Neczpalka
Turóez	Ruttkától
Bella
Varinka
Kiszucza	Mákótól
Bisztricza	Uj-Besztereczétől
Zeljinka-Rajesánka
Csernjánka	Csernétől
Nyitra
Garam	Besztereczebányától
Fehér-Garam

szállításra felhasználható víziutakról.

használható	Tulajozásra használhatóvá tehető
értelmében	
engedélyvel	engedélyvel
honnan	honnan
m e l l é k v í z e l .	
Ausztria határától	.
A Fehér- és Fekete-Vág összefolyásától	.
A zsdjári vízfogótól	.
A rástokai usztató gáttól	.
A Bjelánszki patak beömlésétől	.
A Hodrusa pataktól	.
.	A bacskova patak beömlésétől
Oszadától	Német-Lipcsétől
A koritniczai usztató gáttól	.
Az alsó usztató gáttól	.
.	Rabcsától
Zákamenétől	.
Hámritól	.
.	A Bjeli patak beömlésétől
.	Bedenikótól
.	.
.	Blatnicztól
.	Neczpáltól
.	Pribóczytól
.	Bellától
.	Bellától
.	.
.	Rajecztlől
.	.
Szjavnicskától	Német-Prónától
Polonkai fűrészteleptől	Pohorellától

Kimutatás a rendelkezésre álló vagy

A folyó, patak, csatorna vagy tó megnevezése	Hajózható	Tutajozásra
		az erdőfőrvény
	honnan	szabadon
Fekete-Garam
Kőpatak
Ipoly
Baja-Bezdáni csatorna	Bajától	Bajától
Ferencz-csatorna	Bezdántól	Bezdántól
Ferencz József-csatorna	Kis-Sztapártól	Kis-Sztapártól
Lajta
Rába
Rábcza
Marczal-csatorna	Kamondtól	Kamondtól
Nádor-csatorna	A szegszárdi vámhídtól	.
Sió-csatorna	Siófoktól	.
Kapos-csatorna
Dráva	Zákánytól	Az ország határától
Mura
Balaton tava	Egész terjedelmében	.
Száva	Sziszektől	Az ország határától
Kulpa	Károlyvárostól	Károlyvárostól
Bosut	Nemcztől	.
Una
Szpacsva	<i>Árvizek alkalmával a Tükér nevű erdőréstől</i>	.
Szudva	<i>Árvizek alkalmával egész hosszában</i>	.
Béga-csatorna	Temesvártól	Temesvártól
Temes	Botostól	.
Bisztra
Nera
II. A Tisza és		
Tisza	Vásáros-Naménytől	Bocskótól
Fekete-Tisza
Kozmescsek
Lazescsina
Sztebna

szállításra felhasználható víziutakról.

használható	Tutajozásra használhatóvá tehető
értelmében	
engedélylyel	engedélylyel
honnan	honnan
Dobrocstól	
.	Br. Kemény gáttól
.	Balassa-Gyarmattól
.	.
.	.
.	Az ország határától
.	A Kis-Rába beömlésétől
.	Czeczetől
.	.
.	Dombovártól
.	Az ország határától
.	.
.	Az ország határától
.	.
.	Babsától
.	Karánsebestől
.	Pojana-Mortúltól
.	Bozovicstól
.	.
m e l l é k v i z e l .	
Az apsinecezi usztató gáttól	.
A kozmescseki gáttól	.
A lazescsinaí gáttól	.
A sztebnai gáttól	.

Kimutatás a rendelkezésre álló vagy

A folyó, patak, csatorna vagy tó megnevezése	Hajózható	Tutajozásra
		az erdőtervény
	honnan	szabadon honnan
Lopusánka
Douzsina
Fehér-Tisza
Sztudena
Hoverla
Sesaul
Balczátl
Bogdán
Kvaszni
Kálnovecz
Vasér
Csornarika
Vísó
Borsa
Ruszkova
Csizla
Kaszó
Szokoló
Sopurka
Rika
Iza
Kirva
Taracz
Czibó
Turbát
Bertyánka
Pereszulka
Jablonicza
Mokránka
Szloboda
Talabor
Nagy-Ág
Latorcza

szállításra felhasználható víziutakról.

használható	Tulajozásra használhatóvá tehető
értelmében	
engedélylyel	engedélylyel
honnán	honnán
A lopusánkai gáttól	.
A douzsinaí gáttól	.
A sztohoveczí gáttól	.
A sztudenai gáttól	.
A hoverlai gáttól	.
A sesauli gáttól	.
A balczátuli gáttól	.
A lolini gáttól	.
A kvasznií gáttól	.
A kálnoveczí gáttól	.
Makerlótól	.
A csomarikai gáttól	.
Felső-Visótól	.
A borsai gáttól	.
Rusz-Pojánától	.
A eszlai gáttól	.
	Kaszó-Pojánától
Iruzsini gáttól	.
	Kabola-Pojánától
Borsatini gáttól	.
	Szacsaltól
Polyánkai gáttól	.
Királymezőtől	.
Birzsábai vízfogótól	.
Turbaczlótól	.
Bertyánkai gáttól	.
A Bertyánka és Plajszka összefolyásától	.
Jabloniczai gáttól	.
Német-Mokrától	.
Szlobodai vízfogótól	.
Szinevér-Polyánától	.
Ökörmezőtől	.
Vereczkától	.

Kimutatás a rendelkezésre álló vagy

A folyó, patak, csatorna vagy tó megnevezése	Hajózható	Tutajozásra
		az erdőtörvény
	honnan	szabadon
Ung
Lyutta
Turja
Cziróka
Ondova
Laborcz
Toplya
Bodrog	Szöllőskétől	Zempléntől
Sajó
Nagy-Szamos	Csengertől	Bellentől
Kis-Szamos	Kolozsvártól
Szálva
Ilva
Anies
Besztercze
Dragan
Sebes-Kőrös	A Berettyó egyesülésétől	Csucsától
Egyesült Kőrös	A Sebes-Kőrös torkolatától	.
Zsdenyóka	Magyar-Lápostól
Lápos
Kettős-Kőrös	Doboz községtől	.
Fekete-Kőrös	A vadászati hidtől	.
Fehér-Kőrös	Gyula-Varsándtól	.
Petrosz
Remete
Jád
Maros	Zámtól	Gyergyó-Remetétől
Válya
Görgény
Fancsal
Aranyos	Tordától
Kis-Aranyos
Albák
Válye Máre

szállításra felhasználható víziutakról.

használható	Tutajozásra használhatóvá tehető
értelmében	
engedélylyel	engedélylyel
honnan	honnan
Luhától	Lyuttától
.	Poroskótól
.	Sztakcsintól
.	Sztropkótól
.	Mező-Laboreztól
.	Györgyöstől
.	A Rima befolyásától
Uj-Radnától	Rekető befolyásától
Gyalutól	Romulitól
.	Nagy-Ilvától
.	Naszódtól
.	Felső-Borgótól
.	A Kreesun pataktól
Retyiczeltől	Kis-Sebestől
.	A Sebes-Kőrös torkolatától
Paskóczytól	.
.	Horgospataktól
.	Doboz községtől
.	Rézbányától
.	Kőrösbányától
.	Petrosztól
.	Remetétől
.	Remeceztől
.	.
Az arinyes pataktól	.
A Székely pataktól	.
Felső-Fancsalltól	.
Szkerisorától	.
.	Felső-Vidrától
Gura-Rezitől	.
Bisztrától	.

Kimutatás a rendelkezésre álló vagy

A folyó, patak, csatorna vagy tó megnevezése	Hajózható	Tulajozásra	
		az erdőtörvény	
	honnan	szabadon	honnan
Nagy-Küküllő
Kis-Küküllő
Sebes
Szalárd
Kelemen
Bisztra
Sztígy
III. Az Olt és			
Olt
Feketeügy
Kászon
Gelencze
Tatráng
Vidombák
Báreza
Baróth
Ajta
Cibin
Czód
Lotrióra
Lotru határpatak

szállításra felhasználható víziutakról.

használható	Tutajozásra használhatóvá tehető
értelmében	
engedélyvel	engedélyvel
honnan	honnan
<p>A Bisztra pataktól Hidegágtól A kelemeni vízfogótól A bisztrai vízfogótól</p>	<p>A Szencséd pataktól A Nagy Ág pataktól . . . Riu-Mare pataktól</p>
m e l l é k v i z e l .	
	<p>Balánbányától Lemhénytől Jakabfalvától Gelenczétől Hosszúfalutól Rozsnyótól Ó-Tohántól Nagy-Baczontól Száraz-Ajtától Riu-Miktől Szederell pataktól Farkas pataktól Dobrúntól</p>

Kimutatás a rendelkezésre álló vagy

A folyó, patak, csatorna vagy tó megnevezése	Hajózható	Tutajozásra
		az erdőtörvény
	honnan	szabadon
	honnan	honnan

IV. Az országból közvet-

Dunajecz
 Poprád
 Aranyos Beszterce
 Dorna
 Kosna
 Niagra
 Kis-Beszterce
 Putna
 Békás
 Csobányos
 Uz
 Zsil
 Deáka
 Tesna

1851

1866

szállításra felhasználható víziutakról.

használható	Tutajozásra használhatóvá tehető
értelmében	
engedélyvel	engedélyvel
honnán	honnán

len ü l k i f o l y ó v i z e k .

Usztató gátak segítségével az alsó gáttól

A kosnai vízfogótól

Usztató gátak segítségével az alsó gáttól

A deákai vízfogótól

A tesnai vízfogótól

Uj-Bélatól

Podolintól

Bélbortól

A sáros és sötét Putna összefolyásától

A kis Békás pataktól

Bordától

A Csinód pataktól

Az ausseli kincs. vízfogótól

XXV. Kimutatás azokról az erdőterületekről, melyek 1894. év végén

A kir. erdőfelügyelőség és a törvényhatóság neve	E r d ő b i r t o k o k					Ezen
	melyek jóváhagyott rendszeres gazdasági üzemetveket szerezint kezeltek.		melyek jóváhagyott ideiglenes gazdasági tervek szerint kezeltek.		Összesen	állami erdő
	száma	területe k. h.	száma	területe k. h.		
<i>I. Budapesti kir. erdőfelügyelőség.</i>						
Budapest fő és székváros	6	2227,36	.	.	2227,36	88,91
Kecskemét t. h. j. felr. város	13	10155,12	.	.	10155,12	.
Székes-Fehérvár sz. kir. város
Esztergom vármegye	73	28486,76	.	.	28486,76	.
Fejér vármegye	26	10339,40	.	.	10339,40	.
Jász-N.-Kun-Szolnok vármegye	21	570,90	.	.	570,90	.
Pest-Pilis-Solt-Kis-Kun vármegye	166	102254,59	.	.	102254,59	23491,80
Összesen	305	154034,13	3	12730,06	166764,19	23580,71
<i>II. Nyitrai kir. erdőfelügyelőség.</i>						
Pozsony sz. kir. város	9	3614,50	.	.	3614,50	.
Bars vármegye	84	82191,41	.	.	82191,41	31108,00
Nyitra vármegye	277	76787,07	141	31774,01	31774,01	12669,05
Pozsony vármegye	161	79148,01	81	19795,89	19795,89	.
Összesen	531	241740,99	235	53740,90	295481,89	43777,05

rendszeres vagy ideiglenes gazdasági tervek szerint kezeltettek.

erdőbirtokokból a tulajdonos jogi minősége szerint

törvény- hatósági és községi erdő	egyházi testületek és személyek erdeje	közalapit- ványi erdő	magán- alapit- ványi erdő	hitbizomá- nyi erdő	köz- birtokossági erdő	részvény- társulati erdő	az erdőtervezési 17. §-a alá tartozó összes erdő	a 17. §. alá nem tar- tozó ma- gán- erdő
kataszteri hold								
2128.70	2217.61	9.75
1122.57	1122.57	.
9253.48	901.64	10155.12	.
.
2807.95	13365.56	5811.23	.	1184.92	5317.10	.	28486.76	.
.	282.91	282.91	.
8.73	4054.01	.	.	4528.38	1748.28	.	10339.10	.
.	.	.	.	11324.58	.	.	11324.58	.
366.20	163.79	.	.	.	40.91	.	570.90	.
5848.10	29590.75	7716.22	.	6895.87	23989.12	.	97531.86	4722.73
21535.73	48358.66	13527.45	.	23933.75	31095.41	.	162031.71	4732.48
3567.35	18.43	.	.	28.72	.	.	3614.50	.
9911.58	33791.76	1549.34	.	2093.58	3187.97	.	81642.23	549.18
3778.62	1129.00	.	.	.	14197.34	.	31774.01	.
16351.65	9256.17	6353.30	.	20313.08	21465.69	.	73739.89	3047.18
1360.45	3499.15	.	.	.	14936.29	.	19795.89	.
9813.03	1626.45	4.90	.	55826.98	10770.47	.	78040.93	1107.08
1073.00	23.60	.	.	.	1074.40	.	2171.00	.
45855.68	49344.56	7907.54	.	78261.46	65632.16	.	290778.45	4703.44

Kimutatás azokról az erdőterületekről, melyek 1894. év végén

A kir. erdőfelügyelőség és a törvényhatóság neve	Erdőbirtokok						Ezen
	melyek jóváhagyott rendszeres gazdasági üzemtervek szerint kezeltetnek.		melyek jóváhagyott ideiglenes gazdasági tervek szerint kezeltetnek.		Összesen	állami erdő	
	száma	területe k. h.	száma	területe k. h.			kat. hold
<i>III. Turócztól-mártoni kir. erdőfelügyelőség.</i>							
Árva vármegye	67	30552.15	.	.	30552.15	.	.
Liptó vármegye	66	119959.34	.	5 43220.00	119959.34	91427.12	.
Trencsén vármegye	310	52255.34	.	24 18676.38	52255.34	.	.
Turócztól vármegye	44	35743.64	.	67 15444.54	35743.64	.	.
Összesen	487	238510.47	99	81153.03	319664.40	92820.77	.
<i>IV. Besztercebányai kir. erdőfelügyelőség.</i>							
Selmeczbánya sz. kir. város	2	7699.00	.	.	7699.00	.	.
Hont vármegye	174	93313.77	.	1 7.07	93313.77	10382.92	.
Nógrád vármegye	123	48153.20	.	9 1374.65	48153.20	654.00	.
Zólyom vármegye	140	143775.32	.	68 7745.10	143775.32	85022.55	.
Összesen	439	292941.20	88	66146.68	359087.97	147997.47	.
<i>V. Miskolczi kir. erdőfelügyelőség.</i>							
Borsod vármegye	105	66417.85	.	34 12188.99	66417.85	30176.50	.
Gömör-Kishont vármegye	276	201489.45	.	119 9296.82	201489.45	5128.80	.
Heves vármegye	72	49054.51	.	2 7222.00	49054.51	.	.
Összesen	453	316961.81	155	28707.81	345669.62	45900.30	.

rendszeres vagy ideiglenes gazdasági tervek szerint kezeltettek.

erdőbirtokokból a tulajdonos jogi minősége szerint								
törvényhatósági és községi erdő	egyházi testületek és személyek erdeje	közalapítványi erdő	magánalapítványi erdő	hitbizományi erdő	köz-birtokossági erdő	részvénytársulati erdő	az erdőtervezési törvény 17. §-a alá tartozó összes erdő	a 17. § alá nem tartozó magánerdő
kataszteri hold								
1827.50	42.20	.	.	.	28682.45	.	30552.15	.
.	43220.00	.	43220.00	.
.	227.11	.	.	858.77	27146.34	.	119959.34	.
10916.10	146.90	.	.	.	7613.38	.	18676.38	.
2636.39	2214.60	5971.30	.	7385.70	33240.03	657.54	52105.56	149.78
.	144.07	.	.	.	15300.47	.	15444.34	.
14495.01	119.26	8588.00	.	3978.26	8563.11	.	35743.44	.
.	2419.36	.	3813.01	.
29875.00	2894.14	14559.30	.	12222.73	166485.14	657.54	319514.62	149.78
7699.00	7699.00	.
.	.	.	7.07	.	.	.	7.07	.
11414.50	31954.89	1606.49	.	21707.82	16171.59	.	93238.21	75.56
.	1374.65	.	1374.65	.
1143.74	10560.98	.	.	23564.90	8041.72	3282.00	47247.34	905.86
.	83.86	.	.	.	7661.24	.	7745.10	.
42437.13	2858.90	.	.	.	13456.74	.	143775.32	.
4442.00	639.86	.	57019.86	.
67136.37	45458.63	1606.49	7.07	45272.72	47345.80	3282.00	358106.55	981.42
.	19174.33	645.00	.	8193.98	8119.44	100.00	66409.25	8.40
.	254.89	.	.	.	1339.10	.	12188.99	.
28973.63	5070.73	.	.	113420.22	21234.22	27661.85	201489.45	.
108.23	381.12	.	.	998.68	7808.70	.	9296.82	.
3717.39	31509.53	.	.	7420.57	6406.52	.	49054.51	.
.	.	.	.	7222.00	.	.	7222.00	.
32799.75	56390.60	645.00	.	137255.45	44908.07	27761.85	345661.02	8.40

Kimutatás azon erdőterületekről, melyek 1894. év végén

A kir. erdőfelügyelőség és a törvényhatóság neve	Erdőbirtokok					Ezen
	melyek jóváhagyott rendszeres gazdasági üzemtervek szerint kezeltetnek.		melyek jóváhagyott ideiglenes gazdasági tervek szerint kezeltetnek		Összesen	állami erdő
	száma	területe k. h.	száma	területe k. h.	kat. hold	kat. hold
<i>VI. Kassai kir. erdőfelügyelőség.</i>						
Kassa szab. kir. város	3	7656.94	.	.	7656.94	.
Abauj-Torna vármegye	144	70727.20	.	5276.50	70727.20	7054.12
Sáros vármegye	266	52420.27	163	.	52420.27	13219.97
Szepes vármegye	198	157460.37	93	16805.55	157460.37	20486.99
Összesen	611	288264.78	286	47139.02	335404.70	40761.08
<i>VII. Ungvári kir. erdőfelügyelőség.</i>						
Bereg vármegye	82	203088.16	.	.	203088.16	.
Ung vármegye	108	66655.86	56	129859.20	66655.86	46710.11
Zemplén vármegye	70	46215.20	335	35926.07	46215.20	121033.70
Összesen	260	315959.22	500	190470.07	506429.29	167743.81
<i>VIII. Máramaros-szigeti kir. erdőfelügyelőség.</i>						
Máramaros vármegye	43	138523.61	152	544099.00	138523.61	124274.55
Ugocsa vármegye	4	1377.60	74	19001.20	1377.60	300750.00
Összesen	47	139901.21	226	563100.20	703001.41	425024.55

rendszeres vagy ideiglenes gazdasági tervek szerint kezeletnek.

erdőbirtokból a tulajdonos jogi minősége szerint

törvény- hatósági és községi erdő	egyházi területek és személyek erdeje	közalapít- ványierdő	magán- alapít- ványierdő	hitbizomá- nyl erdő	köz- birtokossági erdő	részvény- társulati erdő	az erdőitörvény 17. §-a alá tartozó összes erdő	a 17. §. alá nem tar- tozó ma- gánierdő
kataszteri hold								
7656.94	7656.94	.
17583.63	16281.67	1126.75	.	11525.50	10638.93	.	64210.60	6516.60
2474.00	68.00	.	.	.	2734.50	.	5276.50	.
22279.73	1499.62	985.50	1195.19	.	11946.86	.	52420.27	.
2010.50	354.25	.	.	1293.60	11799.80	2641.00	16805.55	.
59391.57	25321.77	617.00	.	27705.61	22090.31	969.88	156583.13	877.24
3375.00	635.80	.	.	.	19841.07	1206.00	25057.87	.
114771.37	44161.11	2729.25	1195.19	40524.71	79051.27	4816.88	328010.86	7393.84
17108.71	2173.28	.	.	178765.10	4815.27	.	202862.36	225.80
3404.00	288.20	.	.	.	20992.60	.	24684.80	.
205.26	924.85	.	.	2826.90	15988.74	.	66655.86	.
.	184.30	.	.	.	8641.20	.	129859.20	.
4159.96	6609.67	230.95	.	30476.48	4738.14	.	46215.20	.
331.20	1616.18	107.00	.	901.80	32969.04	.	35926.07	.
25209.13	11796.43	337.95	.	212970.28	88145.89	.	506203.49	225.80
598.03	387.80	.	.	.	4800.14	.	130060.52	8463.09
7683.00	2141.00	.	.	.	233525.00	.	544099.00	.
.	45.00	.	.	.	1332.60	.	1377.60	.
10973.00	813.20	.	.	.	7215.00	.	19001.20	.
19254.03	3387.00	.	.	.	246872.74	.	694538.32	8463.09

Kimutatás azon erdőterületekről, melyek 1894. év végén

A kir. erdőfelügyelőség és a törvényhatóság neve	Erdőbirtokok						Ezen
	melyek jóváhagyott rendszeres gazdasági füzemtervek szerint kezeltetnek.		melyek jóváhagyott ideiglenes gazdasági tervek szerint kezeltetnek		Összesen	állami erdő	
	száma	területe k. h.	száma	területe k. h.			kat. hold
<i>IX. Debreczeni kir. erdőfelügyelőség.</i>							
Debreczen sz. kir. város	2	2701.66	2	13631.13	2701.66		
Szatmár-Németi sz. kir. város	1	7822.35			7822.35		
Hajdu vármegye	17	9523.86			9523.86		
Szabolcs vármegye	11	3724.80	5	4528.25	3724.80		
Szatmár vármegye	103	20266.34	42	39050.47	20266.34		
Összesen	134	44039.01	49	57209.85	101248.86		12532.81
<i>X. Nagyváradi kir. erdőfelügyelőség.</i>							
Nagyvárad t. h. j. f. város	1	279.70			279.70		
Békés vármegye	6	4011.73			4011.73		
Bihar vármegye	273	311865.75	8	22820.83	311865.75		
Szilágy vármegye	138	20740.63	170	32567.93	20740.63		10946.00
Összesen	418	336897.81	178	55388.76	392286.57		10946.00
<i>XI. Kolozsvári kir. erdőfelügyelőség.</i>							
Kolozsvár sz. kir. város	1	319.15	1	1840.00	319.15		
Besztercze-Naszód vármegye	87	55157.05	86	254374.70	55157.05		3560.83
Kölosz vármegye	270	116009.42	78	73710.82	116009.42		37584.28
Szolnok-Doboka vármegye	425	33211.04	138	74874.95	33211.04		38182.52
Összesen	783	204696.66	303	404800.47	609497.13		115678.72

rendszeres vagy ideiglenes gazdasági tervek szerint kezeltettek.

erdőbirtokokból a tulajdonos jogi minősége szerint								
törvényhatósági és községi erdő	egyházi testületek és személyek erdeje	közalapítványi erdő	magánalapítványi erdő	hítbizományi erdő	közbirtokossági erdő	részvény-társulati erdő	az erdőtörvény 17. §-a alá tartozó összes erdő	a 17. §. alá nem tartozó magánerdő
kataszteri hold								
2701.66	2701.66	.
13631.13	13631.13	.
7822.35	7822.35	.
3675.79	550.01	.	.	37.67	5260.39	.	9523.86	.
1920.60	731.08	.	.	1044.91	28.21	.	3724.80	.
4521.22	7.03	4528.25	.
9051.85	1646.23	.	.	1545.01	8023.25	.	20266.34	.
19959.51	712.06	.	536.73	.	5309.36	.	39050.47	.
63284.11	3646.41	.	536.73	2627.59	18621.21	.	101248.86	.
.	279.70	279.70	.
883.50	.	.	.	2860.63	267.60	.	4011.73	.
88.80	284503.11	.	698.50	897.70	25677.64	.	311865.75	.
.	4750.00	.	.	.	841.12	6283.71	22820.83	.
3993.15	3946.77	.	1575.19	2297.31	8928.21	.	20740.63	.
10858.73	1694.40	.	.	913.00	19101.80	.	32567.93	.
15824.18	295173.98	.	2273.69	6968.64	54816.37	6283.71	392286.67	.
319.15	.	1840.00	319.15	.
.	.	9594.90	.	.	2442.28	.	55157.05	.
37581.94	1977.10	.	.	.	237.70	.	254374.70	.
254014.00	123.00
7521.46	7567.06	5442.24	387.72	.	57288.93	.	115791.69	217.73
3705.01	872.31	3662.50	.	232.89	26920.03	.	73575.26	135.56
8548.56	3311.54	292.00	154.00	.	20633.14	.	32939.24	271.80
11165.28	227.02	.	398.20	4221.10	21936.96	.	74299.65	575.30
322855.40	14078.03	20831.64	939.92	4453.99	129459.04	.	608296.74	1200.39

Kimutatás azokról az erdőterületekről, melyek 1894. év végén

A kir. erdőfelügyelőség és a törvényhatóság neve	Erdőbirtokok						Ezen
	melyek jóváhagyott rendszeres gazdasági üzemtervek szerint kezeltetnek.		melyek jóváhagyott ideiglenes gazdasági tervek szerint kezeltetnek		Összesen	állami erdő	
	száma	területe k. h.	száma	területe k. h.			kat hold
<i>XII. Marosvásárhelyi kir. erdőfelügyelőség.</i>							
Marosvásárhely sz. kir. város	1	1369.67	.	.	1369.67	.	.
Csik vármegye	97	367068.19	367068.19	.	.
Maros-Tord vármegye	41	18560.44	.	.	18560.44	.	.
Udvarhely vármegye	3	731.12	358	150071.44	150071.44	73893.97	.
Összesen	45	20661.23	720	664536.03	685197.26	74219.03	325.06
<i>XIII. Brassói kir. erdőfelügyelőség.</i>							
Brassó vármegye	35	49120.55	.	.	49120.55	.	.
Fogarasz vármegye	52	38690.97	23	58920.16	58920.16	5497.60	.
Háromszék vármegye	162	46318.24	118	115283.74	115283.74	17588.40	.
Nagy-Küküllő vármegye	105	67564.56	186	249845.82	249845.82	.	.
Összesen	354	201694.32	433	505284.24	706978.56	23086.00	.
<i>XIV. Szebeni kir. erdőfelügyelőség.</i>							
Alsó-Fehér vármegye	87	14674.32	257	99756.30	14674.32	917.55	22771.80
Kis-Küküllő-vármegye	101	9704.95	103	12322.60	9704.95	196.70	.
Szeben vármegye	47	72636.91	69	211564.00	72636.91	33132.50	.
Torda-Aranyos vármegye	37	5293.96	244	103039.00	5293.96	42465.80	.
Összesen	272	102310.14	673	426682.80	528992.94	99484.35	.

rendszeres vagy ideiglenes gazdasági tervek szerint kezeltettek.

erdőbirtokból a tulajdonos jogi minősége szerint

törvény- hatósági és községi erdő	egyházi területek és személyek erdeje	közalapít- ványierdő	magán- alapít- ványierdő	hítbizomá- nyi erdő	köz- birtokossági erdő	részvény- társulati erdő	az erdőtörvény 17. §-a alá tartozó összes erdő	a 17. §. alá nem tar- tozó ma- gánerdő
kataszteri hold								
1369,67	1369,67	.
342880,47	14927,00	.	.	.	9260,72	.	367068,19	.
168,60	762,04	.	.	.	17629,80	.	18560,44	.
11396,26	12877,87	.	.	.	51903,34	.	150071,44	.
57,12	40,00	.	.	.	634,00	.	731,12	.
8654,08	5757,03	.	.	.	132660,23	.	147396,40	.
364526,20	34363,94	.	.	.	212088,09	.	685197,26	.
47453,95	1444,48	48898,43	222,12
58737,46	162,80	58900,26	19,80
18483,10	2812,17	.	.	454,46	9436,75	.	36684,08	2006,89
83903,43	253,17	.	.	.	13538,44	.	115283,74	.
20518,08	6486,67	.	18,20	.	14869,01	.	41891,96	4426,28
145611,72	1362,05	.	.	.	101930,05	.	248903,82	942,00
61996,78	4622,71	.	3,97	.	941,10	.	67564,56	.
73439,43	2188,16	.	.	.	5606,92	.	81234,52	.
510143,95	19332,51	.	22,17	454,46	146322,28	.	699361,37	7617,19
36,09	9230,10	.	2620,20	.	1870,38	.	14674,32	.
11005,80	18836,30	.	1266,10	.	45876,30	.	99756,30	.
6659,69	2561,57	.	.	.	483,69	.	9704,95	.
9146,30	1380,90	.	.	.	1598,70	.	12322,60	.
46761,95	536,29	.	.	.	25338,67	.	72636,91	.
175253,10	2012,80	.	.	.	1166,50	.	211564,90	.
1404,79	1203,44	.	171,53	.	2514,20	.	5293,96	.
29404,70	5726,60	.	.	.	25441,90	.	103039,00	.
279672,42	41488,00	.	4057,83	.	104290,34	.	528992,94	.

Kimutatás azokról az erdőterületekről, melyek 1894. év végén

A kir. erdőfelügyelőség és a törvényhatóság neve	Erdőbirtokok					Ezen
	melyek jóváhagyott rendszeres gazdasági üzemtervek szerint kezeltetnek.		melyek jóváhagyott ideiglenes gazdasági tervek szerint kezeltetnek		Összesen	állami erdő
	száma	területe k. h.	száma	területe k. h.	kat. hold	kat. hold
<i>XV. Dévai kir. erdőfelügyelőség.</i>						
Arad sz. kir. város
Arad vármegye	61	67479.20	95	65342.22	67479.20	33318.01
Hunyad vármegye	49	20605.21	.	.	20605.21	.
Összesen	110	88084.41	624	426527.33	514611.74	194681.93
<i>XVI. Temesvári kir. erdőfelügyelőség.</i>						
Temesvár sz. kir. város
Versecz t. h. j. f. város	1	1048.66	.	.	1048.66	.
Krassó-Szörény vármegye	31	158804.23	.	.	158804.23	18478.38
Temes vármegye	26	49480.28	24	496462.47	496462.47	339247.96
Összesen	58	209333.17	30	519143.49	728476.66	406677.62
<i>XVII. Szegedi kir. erdőfelügyelőség.</i>						
Baja t. h. j. f. város	1	11.96	.	.	11.96	.
Hódmező-Vásárhely t. h. j. f. város
Panesova t. h. j. f. város	1	55.80	.	.	55.80	.
Szabadka sz. kir. város	1	13209.50	.	.	13209.50	.
Szeged sz. kir. város	2	7042.16	.	.	7042.16	.
Ujvidék sz. kir. város	1	1140.10	.	.	1140.10	.

rendszeres vagy ideiglenes gazdasági tervek szerint kezeltettek.

erdőbirtokokból a tulajdonos jogi minősége szerint

lőrvény- hatósági és községi- erdő	egyházi testületek és személyek erdeje	közalapít- ványierdő	magán- alapít- ványierdő	hitbizomá- nyi erdő	köz- birtokossági erdő	részvény- társulati erdő	az erdőlőrvény 17. §-a alá tartozó összes erdő	a 17. §. alá nem tar- tozó ma- gánierdő
kataszteri hold								
.
3928.35	177.90	780.48	1316.89	306.00	6206.75	.	46034.38	21444.82
21820.79	125.90	.	.	3796.80	5111.08	.	65042.22	300.00
14225.35	177.58	.	.	.	5025.15	459.63	19887.11	718.10
153594.21	3566.11	.	.	.	73556.60	1135.20	359027.89	2157.22
193568.70	4047.49	780.48	1316.89	4102.80	89899.58	1594.23	489991.60	24620.14
.
1048.66	1048.66	.
94209.35	.	5359.00	.	.	901.41	39856.09	158804.23	.
156960.91	253.60	.	496462.47	.
1939.63	7017.09	13591.12	.	.	48.88	.	48866.98	613.30
.	22681.02	.
254158.53	7017.09	18950.12	.	.	1203.89	39856.09	727863.36	613.30
.
11.96	11.96	.
.
55.80	55.80	.
.
13209.50	13209.50	.
.
7042.16	7042.16	.
.
1140.10	1140.10	.
.

Kimutatás azokról az erdőterületekről, melyek 1894. év végén

A kir. erdőfelügyelőség és a törvényhatóság neve	Erdőbirtokok					Ezen
	melyek jóváhagyott rendszeres gazdasági üzemtervek szerint kezeltetnek.		melyek jóváhagyott ideiglenes gazdasági tervek szerint kezeltetnek		Összesen	állami erdő
	száma	területe k. h.	száma	területe k. h.		
Zombor sz. kir. város
Bács-Bodrog vármegye	32	21778.21	7	25596.18	21778.21	10016.66
Csanád vármegye	4	3011.73	.	.	3011.73	2587.76
Csongrád vármegye	5	1488.58	.	.	1488.45	.
Torontál vármegye	16	3261.96	.	.	3261.96	157.86
Összesen	63	50999.87	8	27996.18	78996.05	39641.11
<i>XVIII. Pécsi kir. erdőfelügyelőség.</i>						
Pécs sz. kir. város	1	4187.35	.	.	4187.35	.
Baranya vármegye	244	98599.56	.	.	98599.56	.
Somogy vármegye	264	102119.09	3	4510.30	102119.09	.
Tolna vármegye	52	30698.08	4	814.11	30698.08	.
Összesen	561	235604.08	7	5324.41	240928.49	.
<i>XIX. Szombathelyi kir. erdőfelügyelőség.</i>						
Sopron sz. kir. város	9	9773.55	.	.	9773.55	.
Sopron vármegye	198	70674.90	.	.	70674.90	.
Vas vármegye	414	48143.87	66	10986.06	48143.87	.
Zala vármegye	469	130054.23	153	16552.00	130054.23	.
Összesen	1090	258646.55	310	49700.63	308347.20	.

rendszeres vagy ideiglenes gazdasági tervek szerint kezeltettek.

erdőbirtokokból a tulajdonos jogi minősége szerint

örvényhatósági és községi erdő	egyházi testületek és személyek erdeje	közalapítványierdő	magánalapítványierdő	hítbizományi erdő	közbirtokossági erdő	részvény-társulati erdő	az erdőtervény 17. §-a alá tartozó összes erdő	a 17. § alá nem tartozó magánerdő
kataszteri hold								
.
802.23	8138.42	.	.	.	339.60	182.10	19479.01	2299.20
1117.35	25596.18	.
183.97	240.00	3011.73	.
.
124.06	.	.	.	984.39	380.00	.	1488.45	.
325.93	2778.17	3261.96	.
.	2400.00	.
24013.06	11156.59	.	.	984.39	719.60	182.10	76696.85	2299.20
4187.35	4187.35	.
366.94	27974.90	11108.30	.	43373.23	15776.19	.	98599.56	.
.	.	.	.	4285.40	224.90	.	4510.30	.
576.00	25902.60	2791.89	.	54919.81	17928.79	.	102119.09	.
.	.	.	.	169.31	644.80	.	814.11	.
188.28	2254.72	8703.15	.	15802.68	3749.25	.	30698.08	.
.
5318.57	56132.22	22603.34	.	118550.43	38323.93	.	240928.49	.
9773.55	9773.55	.
1373.81	3014.92	.	4.99	49588.77	16692.61	.	70674.90	.
3961.18	120.53	.	.	131.35	6773.01	.	10986.06	.
8048.26	8956.67	241.70	.	17049.95	13847.29	.	48143.87	.
2315.67	269.05	.	.	11578.66	2388.62	.	16552.00	.
8542.56	20128.82	2203.50	.	69041.20	29546.25	.	129462.33	591.90
1377.59	13855.29	.	.	1268.07	4977.96	190.81	21669.52	493.07
35392.42	46345.27	2445.20	4.99	148658.00	74225.74	190.81	307262.23	1084.97

Kimutatás azokról az erdőterületekről, melyek 1894. év végén

A kir. erdőfelügyelőség és a törvényhatóság neve	Erdőbirtokok				Ezen	
	melyek jóváhagyott rendszeres gazdasági üzemtervek szerint kezeltetnek.		melyek jóváhagyott ideiglenes gazdasági tervek szerint kezeltetnek.		Összesen	állami erdő
	száma	területe k. h.	száma	területe k. h.	kat. hold	kat. hold
<i>XX. Győri kir. erdőfelügyelőség.</i>						
Győr sz. kir. város			1	121.67	121.67	.
Komárom sz. kir. város
Győr vármegye	24	9038.77	5	103.62	9038.77	.
Komárom vármegye	63	26137.56	11	13249.76	26137.56	2617.64
Moson vármegye	37	8493.07	16	745.17	8493.07	224.90
Veszprém vármegye	114	73105.64	23	18170.67	73105.64	795.96
Összesen	238	116775.04	56	32390.89	149165.93	3638.50

rendszeres vagy ideiglenes gazdasági tervek szerint kezeltettek.

erdőbirtokokból a tulajdonos jogi minősége szerint								
törvényhatósági és községi erdő	egyházi testületek és személyek erdeje	közalapítványierdő	magán-alapítványierdő	hitbizományi erdő	köz-birtokossági erdő	részvénytársulati erdő	az erdőtervény 17. §-a alá tartozó összes erdő	a 17. §. alá nem tartozó magán-erdő
kataszteri hold								
.
121.67	121.67	.
.
.
58.89	8051.33	823.00	.	.	105.55	.	9038.77	.
75.05	8.57	.	.	.	20.00	.	103.62	.
60.66	7902.23	.	.	12621.14	2866.83	.	26068.50	69.06
4.62	4.92	.	.	12819.62	420.60	.	13249.76	.
1248.86	1778.35	.	.	4979.44	261.52	.	8493.07	.
277.79	97.60	.	.	146.98	222.80	.	745.17	.
2147.76	31301.43	4405.44	.	24805.21	9649.84	.	73105.64	.
1317.74	38.95	.	.	16813.98	.	.	18170.67	.
5313.04	49183.38	5228.44	.	72186.37	13547.44	.	149096.37	69.06

rendszeres vagy ideiglenes gazdasági tervek szerint kezeltettek.

erdőbirtokokból a tulajdonos jogi minősége szerint

törvényhatósági és községi erdő	egyházi testületek és személyek erdeje	közalapítványi erdő	magánalapítványi erdő	hitbizományi erdő	közbirtokossági erdő	részvény-társulati erdő	az erdőtörvény 17. §-a alá tartozó összes erdő	a 17. § alá nem tartozó magánerdő
kataszteri hold								

s i t é s.

21535.73	48358.66	13527.48	.	23933.75	31095.41	.	162031.71	4732.48
45855.68	49344.36	7907.54	.	78261.46	65632.18	.	290778.45	4703.44
20875.00	2894.14	14559.30	.	12222.78	166485.14	657.54	319514.62	149.78
67136.37	45458.63	1606.49	7.07	45272.72	47345.80	3282.00	358106.55	981.42
32799.75	56390.60	645.00	.	137255.45	44908.07	27761.85	345661.02	8.60
114771.37	44161.11	2729.25	1195.19	40524.71	79051.27	4816.88	328010.86	7393.84
25209.13	11796.43	337.95	.	212970.28	88145.89	.	506203.49	225.80
19254.03	3387.00	.	.	2627.59	246872.74	.	694538.32	8463.09
63284.11	3646.41	.	536.73	6968.64	18621.21	.	101248.86	.
15824.18	295173.98	.	2273.69	4453.99	54816.37	6283.71	392286.57	.
322855.40	14078.03	20831.61	939.92	.	129459.04	.	608296.74	1200.39
364526.30	34363.94	.	.	.	212088.09	.	685197.26	.
510143.95	19332.51	.	22.17	454.46	146322.28	.	699361.37	7617.19
279672.42	41488.00	.	4057.83	.	104290.34	.	528992.94	.
193568.70	4047.49	780.48	1316.89	4102.30	89899.58	1594.23	489991.60	24620.14
254158.55	7017.09	18950.12	.	.	1203.89	39856.09	727863.36	613.30
24013.06	11156.59	.	.	984.39	719.60	182.10	76696.85	2299.20
5318.57	56132.22	22603.34	.	118550.43	38323.93	.	240928.49	.
35392.42	46345.27	2445.20	4.99	148658.00	74225.74	190.61	307262.23	1084.97
5313.04	49183.28	5228.44	.	72186.37	13547.14	.	149096.87	69.04
767223.79	739751.95	106542.70	8146.38	832603.55	648825.65	73168.49	3798516.54	59539.65
1663283.87	104004.09	5609.50	2208.10	76823.72	1013228.04	11456.52	4213551.62	4623.05
2430507.66	843756.04	112152.20	10354.48	909427.27	1653053.69	84625.01	8012068.16	64162.70
1398757.15	485581.60	64543.59	5959.01	523375.39	951332.39	48701.70	4610945.23	36925.63



XXVI. Állami erdőtisztek, erdészeti altisztek és szolgák létszáma.

Szolgálati minőség	Létszám	Szolgálati minőség	Létszám		
			Magyarország	Horvát-Szlavonország	Összesen
I. Erdőtisztek a központban.		III. Az államerdőket kezelő külső erdőhatóságoknál.			
<i>1. Központi igazgatás.</i>		<i>1. Erdőtisztek.</i>			
Országos főerdőmester	1	<i>a) Kezelő személyzet.</i>			
Főerdőtanácsos	4	Erdőigazgató	4	1	5
Erdőtanácsos	3	Erdőtanácsos, illetve főerdőmester	9	2	11
Főerdőfelügyelő	3	Erdőmester	20	6	26
Erdőmester	2	Főerdész	97	24	121
Főerdőmérnök	1	Erdész	124	26	150
Alerdőfelügyelő	1	Erdészjelölt	23	4	27
Vadászfelügyelő	1	Erdőgyakornok	64	12	76
Főerdész	4	Összesen	341	75	416
Erdészjelölt	3				
Összesen	21	<i>b) Segéd személyzet.</i>			
Ezenkívül a szükséghez képest szolgálatra beosztva több erdőtiszt a külső erdőhatóságok létszámából a központban van alkalmazva.		Orvos	8	.	8
		Irodatiszt	7	1	8
		Összesen	15	1	16
II. Erdőtisztek a királyi erdőfelügyelőségeknél.		<i>c) Erdőszámvevőség.</i>			
Erdőfelügyelő	20	Erdőszámvevőségi igazgató	1
Alerdőfelügyelő	20	Erdőszámtanácsos	5
Összesen	40	Erdőszámvizsgáló	16
		Erdőszámellenőr	20
		Erdőszámtiszt	19
		Erdőszámgyakornok	4
		Összesen	.	.	65
		Az erdőszámvevőségi igazgató, 1 számtanácsos, 4 számvizsgáló, 2 számellenőr és 3 számtiszt, az összes erdők számviteli ügyeinek vezetésére és a földmiv. m. k. miniszterium erdészeti főosztálya melletti segédszolgálatra, a központban alkalmaztatik.			

Állami erdőtiszték, erdőszeti altiszték és szolgák létszáma.

Szolgálati minőség	Létszám			Szolgálati minőség	Létszám	
	Magyarország	Horvát-Szlavonország	Összesen			
2. Erdészeti altiszték.						
a) Műszaki, segéd és őrszemélyzet.						
Főerdőőr	192	47	239	c) Erdőszámvevőség		
Erdőőr	721	270	991	Erdőszámvizsgáló	1	
Famester	24	.	24	Erdőszámellenőr	1	
Faraktárőr	75	.	75	Összesen	2*	
Összesen	1012	317	1329	*Ezek a központban vannak alkalmazva.		
b) Segédszemélyzet						
Szűlésznő	6	.	6	2. Erdészeti altiszték.		
3. Erdészeti szolgák.						
Erdőlegény	135	.	135	Főerdőőr	12	
Erdőszolga	123	.	123	Erdőőr	35	
Hivatszolga	2	4	6	Összesen	47	
Összesen	260	4	264	V. A bányászati és erdőszeti akadémián Selmeczbányán.		
IV. A községi erdők kezelésénél.						
1. Erdőtiszték.						
a) Kezelő személyzet.						
Erdőigazgató	1	.	.	Erdészeti rendes tanár	4	
Erdőmester	8	.	.	Erdészeti tanársegéd	4	
Főerdész	39	.	.	Összesen	8	
Erdész	49	.	.	A mennyiségügyi, természetföldmértani és építészeti tantárgyakra nézve a tanári és tanársegédi személyzet a bányászattal közös.		
Erdészjelölt	8	.	.	IV. Az erdőőri szakiskoláknál.		
Erdőgyakornok	25	.	.	1. Erdőtiszték.		
Összesen	130	.	.	Főerdész mint igazgató	4	
b) Mérnökki személyzet.						
Erdészeti háromszögelt mérnök	1	.	.	Erdészjelölt mint tanársegéd	4	
Erdészeti mérnök	1	.	.	Erdőgyakornok	1	
Összesen	2	.	.	Összesen	9	
2. Erdészeti altiszték.						
Főerdőőr						4
Erdőőr						1
Összesen						5

Állami erdőtisztek, erdészeti altisztek és szolgák létszáma.

	L é t s z á m			
	Erdő- tisztok	Erdé- szeti altisztek	Erdé- szeti szolgák	Összesen
Összesítés.				
I. Központban	21	.	.	21
II. Királyi erdőfelügyelőségeknél	40	.	.	40
III. Az államerdőket kezelő külső erdőhatóságoknál	497	1335	264	2096
IV. Állami kezelés alá vett községi erdőknél	134	47	.	181
V. Bányászati és erdészeti akadémián Selmeczbányán	8	.	.	8
VI. Erdőőri szakiskoláknál	9	5	.	14
Összesen	709	1387	264	2360



XXVII. A törvényhatóságoknál rendszeresített, időközben betöltött s ezután még betöltendő erdőtisztai állomások kimutatása.

A kir. erdőfelügyelőség és a törvényhatóság neve	A erdőbirtokok általános erdő-törvény 31. §-a alapján osztott hatáskörökben rendszeresített erdőtisztai állomások				A erdőbirtok 31. §-a alapján rendszeresített erdőtisztai állomások				Állami kezelésbe átvett községi stb. erdőknél alkalmazott erdőtiszták					
	l	é	t	l	é	t	l	é	t	l	é	t	l	é
	létszáma				erdőtisztek				létszáma					
	Összesen	A birtokok által alkalmazott	A hivatalból kinevezett	A kincstár által ki-rendelt	Összesen	A birtokok által megalkalmazandó	A hivatalból még kinevezendő	A kincstár által még ki-rendelendő	Összesen	A birtokok által megalkalmazandó	A hivatalból még kinevezendő	A kincstár által még ki-rendelendő	Összesen	
<i>I. Budapesti kir. erdőfelügyelőség.</i>														
Budapest fő- és székváros	2	.	.	2	2	.	.	2	
Kecskemét törv. h. j. f. város	1	.	.	1	1	.	.	1	
Székes-Fejérvár sz. kir. város (nincs erdeje)	
Esztergom vármegye	1	.	.	1	1	.	.	1	
Fejér	1	.	.	1	1	.	.	1	
Jász-Nagy-Kun-Szolnok vármegye	
Pest-Pilis-Solt-Kis-Kun vármegye	1	.	2	3	1	.	2	3	
Összesen	6	.	2	8	6	.	2	8	
<i>II. Nyitrai kir. erdőfelügyelőség.</i>														
Pozsony sz. kir. város	2	.	.	2	2	.	.	2	
Bars vármegye	2	.	3	4	2	.	2	4	
Nyitra	1	5	.	6	1	3	.	4	.	2	.	2	.	
Pozsony vármegye	2	.	.	4	2	.	2	4	
Összesen	7	5	4	16	7	3	4	14	.	2	.	2	.	
<i>III. Turóc-zsl.-mártoni kir. erdőfelügyelőség.</i>														
Árva vármegye	2	2	.	.	2	2	
Liptó	2	2	.	4	2	2	.	4	
Trencsén vármegye	6	6	.	.	6	6	
Turóc vármegye	2	2	.	4	2	2	.	4	
Összesen	4	4	8	16	4	4	8	16	
<i>IV. Besztercebányai kir. erdőfelügyelőség.</i>														
Selmec és Bélabánya sz. kir. városok	1	.	.	1	1	.	.	1	
Hont vármegye	2	2	.	4	2	2	.	4	

A törvényhatóságoknál rendszeresített, időközben betöltött s ezután még betöltendő erdőügyi állomások kimutatása.

A kir. erdőfelügyelőség és a törvényhatóság neve	A kir. erdőfelügyelőség által az erdői ügyekben a törvényhatóságok által kiküldött erdőügyi rendszerezési erdőügyi állomások				Az erdőtürengés és a alap-állományokból származó erdő-ügyi állományok				Állami kezeltetésű erdő-ügyi állományok				Összesen			
	létszám				létszám				létszám				létszám			
	A bírtokosok által alkalmazott				A hivatalból ki-vezetett				A kincstár által ki-rendelt				Összesen			
	A bírtokosok által még alkalmazandó				A hivatalból még kinevezendő				A kincstár által még kirendelendő				Összesen			
	létszám				létszám				létszám				létszám			
Nógrád vármegye	1	.	2	3	1	.	2	3
Zólyom vármegye	5	4	.	9	5	3	.	8	.	1	.	1
Összesen	9	6	2	17	9	5	2	16	.	1	.	1	.	.	.	1
<i>V. Miskolci kir. erdőfelügyelőség.</i>																
Borsod vármegye	2	2	.	.	2	2
Gömör és Kis-Hont vármegye	6	.	4	10	6	.	4	10
Heves vármegye	1	.	1	2	1	.	1	2
Összesen	7	.	7	14	7	.	7	14
<i>VI. Kassai kir. erdőfelügyelőség.</i>																
Kassa sz. kir. város	6	.	.	6	6	.	.	6
Abauj-Torna vármegye	1	.	.	1	1	.	.	1
Sáros vármegye	1	.	3	4	1	.	3	4
Szepes vármegye	12	.	5	17	12	.	5	17
Összesen	20	.	8	28	20	.	8	28
<i>VII. Ungvári kir. erdőfelügyelőség.</i>																
Bereg vármegye	1	2	.	3	1	2	.	3
Ung	2	2	.	.	2	2
Zemplén	5	5	.	.	5	5
Összesen	1	2	7	10	1	2	7	10
<i>VIII. Máramaros-szigeti kir. erdőfelügyelőség.</i>																
Máramaros vármegye	6	.	6	.	6	.	6
Ugocea	1	1	.	.	1	1
Összesen	.	6	1	7	.	6	1	7
<i>IX. Debreczeni kir. erdőfelügyelőség.</i>																
Debreczen sz. kir. város	4	.	.	4	4	.	.	4
Szatmár-Németi sz. kir. város	1	.	.	1	1	.	.	1

A törvényhatóságoknál rendszeresített, időközben betöltött s ezután még betöltendő erdő-tisztítási állományok kimutatása.

A kir. erdőfelügyelőség és a törvényhatóság neve	A erdőterületnek a terület felületéhez képesti viszonyaitól függően a határkövetésben rendszeresen erdőtüntetési állományok			Az erdőterület 25-34-adj. jelű hivataltól származó erdőtüntetési állományok			Állományterület, átvesztés, kiterjedés, területi állományok			Összesen			A bírtokosok által alkalmazott			A hivatalból ki-nevezett			A kincstár által ki-rendelt			Összesen			A bírtokosok által még alkalmazandó			A hivatalból még ki-nevezendő			A kincstár által még ki-rendelendő			Összesen				
	l	t	sz	á	m	a	l	t	sz	á	m	a	l	t	sz	á	m	a	l	t	sz	á	m	a	l	t	sz	á	m	a	l	t	sz	á	m	a		
Hajdu vármegye	1	.	.	.	1	1	.	.	.	1	.	.	.	1		
Szabolcs vármegye	4	1	.	.	5	4	1	.	.	5	.	.	.	5		
Szatmár	20	2	.	.	22	20	2	.	.	22	.	.	.	22		
Összesen	30	3	.	.	33	30	3	.	.	33	.	.	.	33		
<i>X. Nagyváradi kir. erdőfelügyelőség.</i>																																						
Nagyvárad tv. h. j. I. város (nincs erdeje)	
Békés vármegye	2	.	.	.	2	2	.	.	.	2	.	.	.	2	
Bihar	2	.	.	2	.	2	.	.	2	.	2	.	2	.	2	.	2	.	2	.	2	.	2	.	2	.	2	.	2	.	2	.	2	.	2	.	
Szilágy	3	.	3	.	3	.	3	.	3	.	3	.	3	.	3	.	3	.	3	.	3	.	3	.	3	.	3	.	3	.	3	.	3	.	3	.
Összesen	2	2	3	.	7	2	2	3	.	7	.	2	3	7	.	2	3	7	.	2	3	7	.	2	3	7	.	2	3	7	.	2	3	7	.	2	3	
<i>XI. Kolozsvári kir. erdőfelügyelőség.</i>																																						
Kolozsvár sz. kir. város	2	.	.	.	2	2	.	.	.	2	.	.	.	2
Beszterce-Naszód vármegye	1	2	28	.	31	1	2	28	.	31	.	2	28	.	31	.	2	28	.	31	.	2	28	.	31	.	2	28	.	31	.	2	28	.	31	.	2	
Kolozs vármegye	14	3	.	.	17	14	3	.	.	17	.	3	.	17	.	3	.	17	.	3	.	17	.	3	.	17	.	3	.	17	.	3	.	17	.	3	.	
Szolnok-Doboka	3	.	3	.	6	3	.	3	.	6	.	3	.	6	.	3	.	6	.	3	.	6	.	3	.	6	.	3	.	6	.	3	.	6	.	3	.	
Összesen	20	5	31	.	56	20	5	31	.	56	.	5	31	.	56	.	5	31	.	56	.	5	31	.	56	.	5	31	.	56	.	5	31	.	56	.	5	
<i>XII. Marosvásárhelyi kir. erdőfelügyelőség.</i>																																						
Maros-Vásárhely sz. kir. város	1	.	.	.	1	1	.	.	.	1	.	.	.	1
Csik vármegye	9	.	9	.	9	.	9	.	9	.	9	.	9	.	9	.	9	.	9	.	9	.	9	.	9	.	9	.	9	.	9	.	9	.	9	.
Maros-Torda vármegye	2	.	3	.	5	2	.	3	.	5	.	3	.	5	.	3	.	5	.	3	.	5	.	3	.	5	.	3	.	5	.	3	.	5	.	3	.	
Udvarhely vármegye	8	.	8	.	8	.	8	.	8	.	8	.	8	.	8	.	8	.	8	.	8	.	8	.	8	.	8	.	8	.	8	.	8	.	8	.
Összesen	3	.	20	.	23	3	.	20	.	23	.	20	.	23	.	20	.	23	.	20	.	23	.	20	.	23	.	20	.	23	.	20	.	23	.	20	.	
<i>XIII. Brassói kir. erdőfelügyelőség.</i>																																						
Brassó vármegye	7	5	.	.	12	7	5	.	.	12	.	5	.	12	.	5	.	12	.	5	.	12	.	5	.	12	.	5	.	12	.	5	.	12	.	5	.	
Fogarás	4	2	.	.	6	4	2	.	.	6	.	2	.	6	.	2	.	6	.	2	.	6	.	2	.	6	.	2	.	6	.	2	.	6	.	2	.	

A törvényhatóságoknál rendszeresített, időközben betöltött s ezután még betöltendő erdő-tiszti állomások kimutatása.

A kir. erdőfelügyelőség és a törvényhatóság neve	A erdőirtások által megérintett, törvény 21. §-a alapján saját hatáskörükben rendszeresen erdőirtással ábrándítottak				A törvény 23. §-a alapján erdőirtással érintett erdőterületek állomások				Államp. kezelésre átvenni készségű, ab. erdőirtési állomások				Összesen			
	létszáma				erdőtisztek				létszáma							
	A bírtokosok által alkalmazott	A hivatalból kinevezett	A kincstár által kirendelt	Összesen	A bírtokosok által alkalmazott	A hivatalból kinevezett	A kincstár által kirendelt	Összesen	A bírtokosok által megalkalmazandó	A hivatalból még kinevezendő	A kincstár által még kirendelendő	Összesen				
Háromszék vármegye	7	7	.	.	7	7				
Nagy-Küküllő »	3	4	.	7	3	4	.	7				
Összesen	14	11	7	32	14	11	7	32				
<i>XIV. Nagy-szebeni kir. erdőfelügyelőség.</i>																
Alsó-Fehér vármegye	5	.	.	5	3	.	.	3	2	.	.	2				
Kis-Küküllő »	3	.	.	3	3	.	.	3				
Szeben »	15	.	.	15	10	.	.	10	5	.	.	5				
Torda-Aranyos vármegye	3	.	2	5	2	.	2	4	1	.	.	1				
Összesen	26	.	2	28	18	.	2	20	8	.	.	8				
<i>XV. Dévai kir. erdőfelügyelőség.</i>																
Arad sz. kir. város (nincs erdeje)				
Arad vármegye	3	3	.	.	3	3				
Hunyad »	8	.	8	.	6	.	6	2	.	.	2				
Összesen	.	8	3	11	.	6	3	9	2	.	.	2				
<i>XVI. Temesvári kir. erdőfelügyelőség.</i>																
Temesvár sz. kir. város (erdeje a vármegye területén)				
Versecz t. h. j. f. város	1	.	1	1	.	.	1				
Krassó-Szörény vármegye	9	.	.	9	9	.	.	9				
Temes vármegye	2	.	2	2	.	.	2				
Összesen	9	3	.	12	12	.	.	12				
<i>XVII. Szegedi kir. erdőfelügyelőség.</i>																
Bája t. h. j. f. város				
Pancsova t. h. j. f. város				
Szabadka sz. kir. város	1	1	.	2	1	.	.	1				

A törvényhatóságoknál rendszeresített, időközben betöltött s ezután még betöltendő erdő-tiszti állomások kimutatása.

A kir. erdőfelügyelőség neve	Szervezett				Betöltött				Crescedésben lévő erdő-tiszti állomások		
	erdőtiszti állomások										
	törvényhatóságoknál	városoknál	Törvényhatóságok, városok és községek, a községek körében	községeknél	összesen	törvényhatóságoknál	városoknál	közös állomások		községeknél	összesen
Budapesti kir. erdőfelügyelőség	3	2	.	3	8	3	2	.	3	8	.
Nyitrai kir. erdőfelügyelőség	2	6	.	8	16	2	6	.	6	14	2
Turócsz-szt-mártoni kir. erdőfelügyelőség	.	4	.	12	16	.	4	.	12	16	.
Besztercebányai kir. erdőfelügyelőség	1	8	.	8	17	1	8	.	7	16	1
Miskolci kir. erdőfelügyelőség	6	.	8	14	.	6	.	8	14	.
Kassai » »	6	13	.	9	28	6	13	.	9	28	.
Úngvári » »	2	1	.	7	10	2	1	.	7	10	.
Máramaros-szigeti kir. erdőfelügyelőség	.	.	.	7	7	.	.	.	7	7	.
Debreczeni kir. erdőfelügyelőség	7	5	.	21	33	7	5	.	21	33	.
Nagyvárad » »	7	7	.	.	.	7	7	.
Kolozsvári » »	5	2	1	48	56	5	2	1	48	56	.
Marosvásárhelyi kir. erdőfelügyelőség	2	.	.	21	23	2	.	.	21	23	.
Brassói kir. erdőfelügyelőség	9	.	23	32	.	9	.	23	32	.
Nagy-szebeni kir. erdőfelügyelőség	6	.	22	28	.	5	.	15	20	8
Dévai kir. erdőfelügyelőség	11	11	.	.	.	9	9	2
Temesvári kir. erdőfelügyelőség	1	1	10	12	.	1	1	10	12	.
Szegedi » »	1	1	1	5	8	.	1	1	5	7	1
Pécsi » »	2	.	.	6	8	2	.	.	6	8	.
Szombathelyi	11	4	.	.	15	11	4	.	.	15	.
Győri	6	6	.	.	.	6	6	.
Összesen	42	68	3	242	355	41	67	3	230	341	14

XXVIII.

Kimutatás az 1894. év végéig hatóságilag felesketett erdészeti személyzetről.

1851

/1866/

Kimutatás az 1894. év végéig hatóságilag

A kir. erdőfelügyelőség és a törvényhatóság neve	A törvényhatóságok területén lévő									
	állami	törvényhatósági és községi	egyházi testületek és szomszédsági tanácsoktól képező	közalapítványi	magánalapítványi	hitbizományi	közbirтокossági	részvénytársulati	az erdőterület 17. §-a alá tartozó ültetés a 17. §-a alá nem tartozó	összes
erdőknek alkalmazott » hatóságilag feleltetett erdőterületek száma 1894. év végén										
<i>I. Budapesti kir. erdőfelügyelőség.</i>										
Budapest fő- és székváros	3	2		4				2	11	11
Kecskemét t. h. j. f. város		1							1	1
Székes-Fejérvár sz. k. város (nincs erdeje)										
Esztergom vármegye		1	6	1		2			10	10
Féjér			2			11			13	26
Jász-Nagy-Kun-Szolnok vármegye	1		1						2	2
Pest-Pilis-Solt-Kis-Kun vármegye	24	3	8	3		2			40	44
Összesen	28	7	17	8		15		2	77	94
<i>II. Pozsonyi kir. erdőfelügyelőség.</i>										
Pozsony sz. kir. város		3							3	3
Bars vármegye	20	3	4	1		4			32	48
Nyitra »		1	2	1		9	3		16	28
Pozsony »		4	2			21	1		28	33
Összesen	20	11	8	2		30	8		79	156
<i>III. Turóc-észt-mártoni kir. erdőfelügyelőség.</i>										
Árva vármegye							20		20	20
Liptó »	25	1					2		28	28
Trencsén vármegye				1		4	5		10	20
Turóc »	2	2		2		1	2		9	12
Összesen	27	3		3		5	29		67	110
<i>IV. Besztercebányai kir. erdőfelügyelőség.</i>										
Selmecz- és Bélabánya sz. k. városok		1							1	1
Hont vármegye	4	2	6	1		4	2		19	24
Nógrád »		1	1			6	2	2	12	20
Zólyom »	39	6					3		48	51
Összesen	43	10	7	1		10	7	2	80	96

felesketett erdészeti személyzetről.

A felesketett erdőtiszttek közül erdészeti államvizsgát		A törvényhatóságok területén lévő											A felesketett erdőőrök közül erdőőri szakvizsgát			
		állami	törvényhatósági és községi	egyházi testületek és személyek tulajdonát képező	közalapítványi	magánalapítványi	hitbizományi	közúrtokossági	részvénytársulati	az erdőőrvény 17. §-a alá tartozó összes	a 17. §-a alá nem tartozó	összes				
tett	nem tett	erdőknel alkalmazott a hatóságilag felesketett erdőőrök száma az 1894. év végén											tett	nem tett		
9	2		10									10		10	10	
1			6	1								7		7	7	
3	7		2	18	11		1	5		37	4	41	37	4		
3	23			6			14	2		22	80	102	24	78		
2				1						1	4	5	1	4		
28	16	31	13	31	10		5	29		119	99	218	120	98		
46	48	31	31	57	21		20	36		196	187	383	199	184		
2	1		11							11	2	13	7	6		
29	19	46	13	50	6		3	118		236	74	310	79	231		
11	33		47	49	8		44	224		372	180	552	104	448		
9	52		26	10			78	96		210	218	428	109	319		
51	105	46	97	109	14		125	438		829	474	1303	299	1004		
8	12							127		127	26	153	36	117		
23	5	65	7				1	64		137	64	201	125	76		
8	42			4	6		15	250		275	281	556	26	530		
10	2	2	10		7		5	48		72	69	141	26	115		
49	61	67	17	4	13		21	489		611	440	1051	213	838		
1			7							7		7	6	1		
16	8	22	9	61	2		19	119		232	26	258	83	175		
8	12	1	3	27			37	125	6	199	149	348	42	306		
42	9	103	20	2				79		204	36	240	122	118		
67	29	126	39	90	2		56	323	6	642	211	853	253	600		

Kimutatás az 1894. év végéig hatóságilag

A kir. erdőfelügyelőség és a törvényhatóság neve	A törvényhatóságok területén lévő										
	állami	törvényhatósági és községi	egyküli testületek és szövetékek tulajdonú képező	községalapítványi	műgyógyalapítványi	hitbizományi	közhitelkasszái	részvénytársulati	az erdőterület 17, 8-a által tartozó összes	in 17, 8-a által nem tartozó	Összesen
erdőkezi alkalmazott » hatóságilag felelőseket erdőterület száma 1894. év végén											
<i>V. Miskolczi kir. erdőfelügyelőség.</i>											
Borsod vármegye	10	.	9	1	.	6	1	.	27	4	31
Gömör »	4	6	3	.	.	51	2	8	74	3	77
Heves »	1	1	7	1	.	11	.	.	21	1	22
Összesen	15	7	19	2	.	68	3	8	122	8	130
<i>VI. Kassai kir. erdőfelügyelőség.</i>											
Kassa sz. kir. város	3	3	.	3
Abauj-Torna vármegye	1	1	4	.	.	7	2	.	15	14	29
Sáros »	12	3	1	.	1	1	3	1	22	12	34
Szepes »	3	12	8	.	.	6	6	.	35	9	44
Összesen	16	19	13	.	1	14	11	1	75	35	110
<i>VII. Ungvári kir. erdőfelügyelőség.</i>											
Bereg vármegye	3	.	.	.	13	.	.	16	1	17
Ung »	26	4	.	.	.	1	.	.	31	2	33
Zemplén »	4	1	.	.	5	1	.	11	5	16
Összesen	26	11	1	.	.	19	1	.	58	8	66
<i>VIII. Máramaros-szigeti kir. erdőfelügyelőség.</i>											
Máramaros vármegye	63	5	68	1	69
Ugocea »	1	1	.	1
Összesen	64	5	69	1	70
<i>IX. Debreczeni kir. erdőfelügyelőség.</i>											
Debreczen sz. kir. város	4	4	.	4
Szatmár-Németi sz. kir. város	1	1	.	1
Hajdu vármegye	1	.	1	.	1
Szabolcs »	2	2	.	.	1	.	.	5	1	6
Szatmár »	7	3	.	.	.	12	.	.	22	14	36
Összesen	7	10	2	.	.	13	1	.	33	15	48

feleskettett erdészeti személyzetről.

A feleskettett erdősizetek közül erdészeti államvizsgát		A törvényhatóságok területén lévő										A feleskettett erdősörök közül erdősöri szakvizsgát		
		állami	törvényhatósági és községi	egyházi testületek és személyek tulajdonát képező	közalapítványi	megánalapítványi	hitbizományi	közbirtokeossági	részvényársulati	az erdősörvény 17. §-a alá tartozó összes	a 17. §-a alá nem tartozó			összes
tett	nem tett	erdősörök alkalmazott s hatóságilag feleskettett erdősörök száma az 1894. év végén										tett	nem tett	
12	19	34	.	36	4	.	9	105	2	190	173	363	64	299
54	23	4	64	20	.	.	129	305	43	565	480	1045	156	889
8	14	.	9	77	2	.	47	69	.	204	150	354	42	312
74	56	38	73	133	6	.	185	479	45	959	803	1762	262	1500
2	1	.	2	2	.	2	2	.
8	21	5	37	29	.	.	10	41	.	122	148	270	39	231
18	16	5	37	3	.	4	2	258	2	311	392	703	24	679
22	22	12	132	32	.	.	33	111	1	321	145	466	59	407
50	60	22	208	64	.	4	45	410	3	756	685	1441	124	1317
7	10	.	58	.	.	.	85	57	.	200	5	205	16	189
27	6	35	2	2	.	.	.	12	.	51	9	60	20	40
7	9	.	1	12	1	.	47	28	.	89	144	233	14	219
41	25	35	61	14	1	.	132	97	.	340	158	498	50	448
66	3	155	34	189	2	191	169	22
1	.	.	3	3	.	3	3	.
67	3	155	37	192	2	194	172	22
4	.	.	29	29	.	29	14	15
.	1	.	13	13	.	13	8	5
1	.	.	9	4	.	.	.	18	.	31	7	38	9	29
3	3	.	27	5	.	.	5	1	.	38	87	125	15	110
13	23	54	55	10	.	2	56	93	.	270	304	574	42	532
21	27	54	133	19	.	2	61	112	.	381	398	779	88	691

Kimutatás az 1894. év végéig hatóságilag

A kir. erdőfelügyelőség és a törvényhatóság neve	A törvényhatóságok területén lévő										
	állami	törvényhatósági és községi	egyházi testületek és személyek tulajdonát képező	közalapítványi	magánalapítványi	hírbizományi	közbirтокossági	részvénytársulati	az erdőterület 17. §-a alá tartozó összes	17. §-a alá nem tartozó	összes
erdőtől alkalmasan a hatóságilag feleltetett erdőterületek száma 1894. év végén											
<i>X. Nagyváradi kir. erdőfelügyelőség.</i>											
Nagyvárad t. h. j. f. város
Békés vármegye	1	.	.	.	3	.	.	4	11	15
Bihar >	1	2	34	.	.	1	.	.	38	15	53
Szilágy >	3	.	.	.	1	.	.	4	29	33
Összesen	1	6	34	.	.	5	.	.	46	55	101
<i>XI. Kolozsvári kir. erdőfelügyelőség.</i>											
Kolozsvár sz. kir. város	1	.	1	2	.	2
Beszterce-Naszód vármegye	31	31	.	31
Kolozs >	11	2	.	1	.	3	.	.	17	.	17
Szolnok-Doboka >	1	4	.	.	.	1	.	.	6	1	7
Összesen	12	38	.	2	.	1	3	.	56	1	57
<i>XII. Marosvásárhelyi kir. erdőfelügyelőség.</i>											
Maros-vásárhely sz. kir. város	1	1	.	1
Csik vármegye	8	8	.	8
Maros-Torda vármegye	4	5	.	.	.	1	.	.	10	5	15
Udvarhely vármegye	8	8	.	8
Összesen	4	22	.	.	.	1	.	.	27	5	32
<i>XIII. Brassói kir. erdőfelügyelőség.</i>											
Brassó vármegye	12	12	.	12
Fogarás vármegye	3	3	6	.	8
Háromszék >	10	10	2	12
Nagy-Küküllő vármegye	7	7	2	7
Összesen	3	32	35	4	29
<i>XIV. Szebeni kir. erdőfelügyelőség.</i>											
Alsó-Fehér vármegye	7	4	4	.	1	.	.	.	16	1	17
Kis-Küküllő >	6	3	1	10	3	13
Szeben >	33	15	.	.	.	1	.	.	49	.	49
Torda-Aranyos vármegye	24	4	.	.	.	1	.	.	29	1	30
Összesen	64	29	7	1	1	1	1	.	104	5	109

felesketett erdészeti személyzetről

A felesketett erdőtisztetek közül erdészeti államvizsgát		A törvényhatóságok területén lévő											A felesketett erdőőrök közül erdőőri szakvizsgát		
		állami	törvényhatósági és községi	egyházi testületek és személyek tulajdonát képező	közalapítványi	magánalapítványi	hitbizományi	közbirtokeossági	részvényársulati	az erdőörvény 17. §-án alá tartozó összes	a 17. §-n alá nem tartozó	összes			
tett	nem tett	erdőőrrel alkalmazott a hatóságilag felesketett erdőőrök száma az 1894. év végén											tett	nem tett	
1	14		5					5	3		13	10	23	4	19
23	30	9		280				3	371	4	667	412	1079	53	1026
3	30		192	38	7			6	171		414	627	1041	12	1029
27	74	9	197	318	7			14	545	4	1094	1049	2143	69	2074
1	1				1						1		1	1	
30	1	2	50		1						53		53	51	2
13	4	14	6		2			1	3		26	1	27	27	
5	2	9	4								13	1	14	13	1
49	8	25	60		4			1	3		93	2	95	92	3
	1		4								4		4		4
8			345	8					9		362	27	389	16	373
12	3	19	116	83					92		310	109	419	24	395
8			24								24	77	101	24	77
28	4	19	489	91					101		700	213	913	64	849
10	2		50								50		50	43	7
6	2	21	30								51		51	44	7
10	2		37								37	69	106	39	67
6	1		211								211	39	250	30	220
32	7	21	328								349	108	457	156	301
10	7	87	942	361		171		110			1671	730	2401	37	2364
3	10	4	408	64		5		21			502	263	765	6	759
43	6	45	2214	28				16			2303	12	2315	48	2267
18	12	102	533	91	10	1	1	55	5	798	430	1228	21	1207	
74	35	238	4097	544	10	177	1	202	5	5274	1435	6709	112	6597	

Kimutatás az 1894. év érig hatóságilag

A kir. erdőfelügyelőség és a törvényhatóság neve	A törvényhatóságok területén lévő										
	államl	törvényhatósági és községi	egyház (területek és személynök tulajdonát képező)	közalapítványi	magánalapítványi	hitbizományi	közbirtokeosságl	részvénytársulati	az erdőtüvény 17. §-n alá tartozó özetes	a 17. §-a alá nem tartozó	összes
erdőközül alkalmazott » hatóságilag felelőseken erdőtünetek száma 1894. év végén											
<i>XV. Dévai kir. erdőfelügyelőség.</i>											
Arad sz. kir. város (nines erdeje)
Arad vármegye	7	4	.	1	.	.	.	1	13	19	32
Hunyad »	4	7	11	1	12
Összesen	11	11	.	1	.	.	.	1	24	20	44
<i>XVI. Temesvári kir. erdőfelügyelőség.</i>											
Temesvár sz. kir. város (területén nines erdő)
Versecz sz. kir. város
Krassó-Szörény vármegye	36	9	.	1	.	.	.	39	85	7	92
Temes »	22	3	2	2	29	8	37
Összesen	58	12	2	3	.	.	.	39	114	15	129
<i>XVII. Szegedi kir. erdőfelügyelőség.</i>											
Baja t. h. j. f. város
Hódmező-Vásárhely t. h. j. f. város
Pancsova t. h. j. f. város
Szabadka sz. kir. város	1	1	.	1
Szeged » »	3	3	.	3
Ujvidék » »	1	1	.	1
Zombor sz. kir. város (nines erdeje)
Bács-Bodrog vármegye	7	1	5	13	3	16
Csanád »	2	2	.	2
Csongrád »
Torontál »	1	1	1	3	.	3
Összesen	10	7	6	23	3	26

felesketett erdészeti személyzetről.

A felesketett erdőtisztek közül erdészeti államvizsgát		A törvényhatóságok területén lévő											A felesketett erdőőrök közül erdőőri szakvizsgát	
		állami	törvényhatósági és községi	egyházi testületek és személyek tulajdonát képező	közalapítványi	magánalapítványi	hitbizományi	közbirтокossági	részvényársulati	az erdőtörvény 17. §-a alá tartozó összes	a 17. §-a alá nem tartozó	összes		
telt	nem telt	erdőknél alkalmazott s hatóságilag felesketett					erdőőrök száma az 1894. év végén					telt	nem telt	
18	14	67	156	1	2	.	4	4	.	234	203	437	74	363
11	1	58	514	19	.	2	.	189	6	788	524	1312	41	1271
29	15	125	670	20	2	2	4	193	6	1022	727	1749	115	1634
.	.	.	4	4	.	4	1	3
52	40	124	129	.	5	.	.	.	238	496	120	646	354	262
28	9	66	5	11	21	103	73	176	80	96
80	49	190	138	11	26	.	.	.	238	603	193	796	435	361
.	.	.	2	2	.	2	.	2
.	.	.	2	2	.	2	1	1
.	1	.	13	13	.	13	10	3
3	.	.	10	10	.	10	9	1
1	.	.	1	1	.	1	1	.
12	4	59	20	24	.	.	.	8	.	111	68	179	38	141
1	1	11	2	13	.	13	5	8
.	8	.	.	8	6	14	4	10
3	.	5	7	11	23	.	23	6	17
20	6	75	57	35	.	.	.	8	8	183	74	257	74	183

Kimutatás az 1894. év végéig hatóságilag

A kir. erdőfelügyelőség és a törvényhatóság neve	A törvényhatóságok területén lévő										
	állami	törvényhatósági és községi	egyházi testületek és személyek tulajdonát képező	községalapítványi	magánalapítványi	hitbizományi	közhitokossági	részvénytársasági	az erdőfelügy. 17. §-n alá tartozó üdvas	n 17. §-n alá nem tartozó	összes
erdőknél alkalmazott a hatóságilag felelősen erdőknél száma 1894. év végén											
<i>XVIII. Pécsi kir. erdőfelügyelőség.</i>											
Pécs sz. kir. város	2	2	.	2	
Baranya vármegye	10	4	.	15	2	.	31	12	43	
Somogy »	7	2	.	13	3	.	25	35	60	
Tolna »	5	3	.	4	1	.	13	10	23	
Összesen	2	22	9	.	32	6	.	71	57	128	
<i>XIX. Szombathelyi kir. erdőfelügyelőség.</i>											
Sopron sz. kir. város	2	2	.	2	
Sopron vármegye	3	.	.	20	2	.	25	4	29	
Vas »	1	1	.	.	10	3	.	15	8	23	
Zala »	1	6	1	.	10	5	.	23	10	33	
Összesen	4	10	1	.	40	10	.	65	22	87	
<i>XX. Győri kir. erdőfelügyelőség.</i>											
Győr sz. kir. város	
Komárom sz. kir. város	
Győr vármegye	1	1	3	4	
Komárom vármegye	1	2	.	.	12	.	.	15	2	17	
Moson »	2	.	.	1	.	.	3	1	4	
Veszprém »	2	6	.	.	7	.	.	15	12	27	
Összesen	1	2	11	.	20	.	.	34	18	52	
Főösszeg	410	248	159	33	2	273	81	53	1259	425	1674
<i>II. Horvát-Szlavonország.</i>											
Belovár-Kőrös vármegye	9	37	*46	.	46	
Lika-Krbava »	26	22	48	.	48	
Modrus-Fiume »	21	14	.	.	.	5	.	40	**22	62	
Pozsega »	6	19	3	28	12	40	
Szerém »	25	29	1	.	8	.	.	63	14	77	
Varasd »	2	1	.	.	2	5	.	10	18	28	
Verőce »	2	4	.	.	.	7	.	13	44	57	
Zágráb »	43	16	1	1	.	.	.	61	2	63	
Összesen	134	138	6	1	10	17	3	309	112	421	

* Nem magántulajdont képező erdőknél.


** Magántulajdont képező erdőknél.

felesketett erdészeti személyzetről.

A felesketett erdőőrök közül erdészeti államvizsgát		A törvényhatóságok területén lévő											A felesketett erdőőrök közül erdőőri szakvizsgát				
		állami	törvényhatósági és községi	egyházi testületek és személyek tulajdonát képező	közalapítványi	magántulajtonányi	hitbizományi	közbirтокossági	részvénytársulati	az erdőtörvény 17. §-a alá tartozó összes	a 17. §-a alá nem tartozó összes	összes					
tett	nem tett	erdőknél alkalmazott s hatóságilag felesketett erdőőrök száma az 1894. év végén											tett	nem tett			
	2		6										6		6	1	5
19	24		1	37	15			88	11				152	163	315	116	199
13	47			41	5			80	10				136	164	300	99	201
10	13			4	15			24	2				45	77	122	26	96
42	86		7	82	35			192	23				339	404	743	242	501
1	1		12										12		12	9	3
6	23			7				75	23				105	111	216	91	125
7	16		4	20	1			66	16	1			108	445	553	74	479
15	18		7	42	2			69	73				193	335	528	142	386
29	58		23	69	3			210	112	1			418	891	1309	316	993
2	2		1	39	1				4				45	29	74	26	48
2	15	8	2	18				53	11				92	53	145	21	124
1	3		18	1				17	5				41	15	56	6	50
7	20		5	61	6			41	68				181	123	304	49	255
12	40	8	26	119	7			111	88				359	220	579	102	477
888	796	1284	6788	1779	151	185	1186	3659	308	15340	8674	24014	3437	20577			
38	8	43	312	3	3								*361	**57	418	203	215
45	3	110	83										193		193	186	7
42	20	61	112						142				315	59	374	274	100
18	22	26	185	2						28			241	123	364	124	240
55	22	74	176	20				28	60				358	54	412	141	271
10	18		20	8	13			10	103				154	186	340	27	313
27	30			62					161				223	226	449	212	237
63		24	373	12	15				7				431	153	584	304	280
298	123	338	1261	107	31		38	473	28	2276	858	3134	1671	1663			

* Nem magántulajdont képező erdőknél.

** Magántulajdont képező erdőknél.



XXIX.

Az erdei kihágási bíróságok által erdei lopásoknál a dolog értékének, károsításoknál és legeltetési kihágásoknál a kártérítési összegnek és hajtópénznek megszabására hivatalosan alkalmazott tőértékek, illetőleg kártérítési összegek.

Pest-Pilis-Solt-Kis-Kun vármegye.

(Négy kerülettel)

Budapesti kir. erdőfelügyelőség.

Az erdei termék és a kárttevő állat megnevezése	mérték egység	Az erdei kihágási bíróságok által erdei lopásoknál a kártérítési összegnek és		
		tőértékek, illetőleg		
		tölgy, nyír, platán	kőris, juhar, szil, akác	cser, bükk, gyertyán stb.
		erdőben el-		
				f o r i n t
I. Épület- és szerszámfának való lörzsek és lörzsrészek.				
1. 30 cm. középmérimén alól	t. m ³	6.50- 8.60	7.80-10.00	4.60- 6.90
2. 30 „ „ felül	t. m ³	10.00-13.50	11.35-16.00	6.90-10.80
II. Tüzipának való lörzsek és lörzsrészek.				
1. Hasábfának való	t. m ³	2.90- 4.80	3.20- 6.00	3.20- 6.00
2. Dorongfának való	t. m ³	2.60- 3.70	2.50- 4.70	2.50- 4.70
3. Dült és szárazfa	2 fog. szekér	1.90- 3.60	0.95- 1.80	1.90- 3.60
4. Galyfa és tüzre való vessző	2 fog. szekér	1.60- 3.00	0.80- 1.50	1.60- 3.00
III. Vékonyabb épület-, szerszám- és gazdasági fának való lörzsrészek.				
1. Szarufa	1 drb	1.10- 1.70	1.10- 1.70	1.10- 1.70
2. Erdei lécz	1 drb	0.20- 0.36	0.20- 0.36	0.20- 0.36
3. Szőlőkaró	1 drb	0.008- 0.012	0.008-0.012	0.008- 0.012
4. Sövény-, fonó- és csatlóvessző	2 fog. szekér	1.90- 3.60	1.90- 3.60	1.90- 3.60
Csemeték és sarjak.				
1. 1-5 éves csemeték a csemetekertben	1 □ ^a	0.50	0.50	
2. 2-5 „ „ iskolázottak	1 drb	0.012	0.012	
3. 1-5 „ „ és sarjak a vágásban	1 drb	0.01	0.01	0.01
V. Fakéreg.				
1. Tölgycserkéreg	ü. m ³			
VI. Melléktermékek.				
1. Gubaes	hl			
2. Tölgymakk	hl			
3. Száraz lomb (alom)	2 fog. szekér			
4. Fű és zöld lomb	2 fog. szekér			
5. Moha és korhadék föld	2 fog. szekér			
VII. Legeltetési kihágás esetében fizetendő kártérítés és hajtópénz.				
1. Szarvasmarha- és kecskéért	1 drb	0.90-1.50		0.90-1.50
2. Ló-, öszvér- és szamárért	1 drb	0.70-1.30		0.70-1.30
3. Sertésért	1 drb	0.29-0.50		0.29-0.50
4. Juhért	1 drb	0.29-0.50		0.29-0.50

Pest-Pilis-Solt-Kis-Kun vármegye.

(Négy kerülettel)

Budapesti kir. erdőfelügyelőség.

a dolog értékének, károsításoknál és legeltetési kihágásoknál
hajtópénznek megszabására hivatalosan alkalmazott

kártérítési összegek

éger, bálványfa	nyár, fűz	fenyő	mellék- vagy más vegyes termékeknél	hajtópénz
--------------------	-----------	-------	---	-----------

követett kihágásoknál

f o r i n t

4.00—6.00	3.40—5.00	3.80—5.70	.	.
6.00—9.50	5.20—8.00	5.70—9.00	.	.
2.10—3.84	1.92—3.40	1.70—3.10	.	.
1.60—3.00	1.50—2.70	1.30—2.40	.	.
1.90—3.60	1.80—3.60	2.00—3.60	.	.
1.60—3.00	1.20—3.00	1.20—3.00	.	.
0.80—1.20	0.80—1.20	0.80—1.20	.	.
0.12—0.25	0.12—0.25	0.12—0.25	.	.
0.005—0.008	0.005—0.008	0.005—0.008	.	.
1.90—3.60	1.90—3.60	1.90—3.60	.	.
0.50	0.50	0.50	.	.
0.012	0.012	0.012	.	.
0.01	0.01	0.01	.	.
.	.	.	2.00—4.00	.
.	.	.	8.00	.
.	.	.	5.00	.
.	.	.	1.50—2.00	.
.	.	.	3.00—4.00	.
.	.	.	2.00—3.00	.
0.60—1.10	0.60—1.10	0.60—1.10	.	0.50
0.50—0.90	0.50—0.90	0.50—0.90	.	0.40
0.18—0.36	0.18—0.36	0.18—0.36	.	0.30
0.18—0.36	0.18—0.36	0.18—0.36	.	0.15

Megjegyzés

A kitüntetett lökörtékeknek a piaczi árak arányában való kiszámításánál egy kétfogatu igas napszám 2.60—5.00 ffrtal, egyfoguta 1.90—2.50 ffrtal, ferli-napszám 0.60—1.50 forinttal, női napszám 0.65—1.00 ffrtal, gyermek-napszám 0.25—0.50 ffrtal vitétt számításba.

af II. 3., 4., III. 4., VI. 3., 4., 5. tétel.

1 fogatu székér után $\frac{1}{2}$ taliga és két szék után $\frac{1}{4}$ ferli-teher után $\frac{1}{10}$, női teher után $\frac{1}{15}$ és gyermek-teher után $\frac{1}{20}$ rész számítandó.

Makkoltatás idején a kártérítés kétszeres.

Nyitra vármegye.
(Három kerülettel)

Nyitrai kir. erdőfelügyelőség.

Az erdei termék és a kárttevő állat megnevezése	Az erdei kihágási bíróságok által erdei lopásoknál a kártérítési összegnek és			
	mérték egység	tőértékek, illetőleg		
		jegenye-, lucz-, erdei és fekete- fenyő	tölgy	köris, szil és juhar
		erdőben el- f o r i n t		
I. Épület- és számszámjának való törzsek és törzsrészek.				
1. 30 cm. alsó átmérőn alól	1. m ²	3.20-5.50	4.50-7.20	4.00-6.50
2. 31-50 cm. átmérőig	1. m ²	4.00-6.50	5.50-8.50	5.00-8.00
3. 50 cm.-nél vastagabb	1. m ²	5.00-7.50	7.00-10.00	6.50-9.00
II. Tüzijának való törzsek és törzsrészek.				
1. Hasábfának való	1. m ²	1.60-2.70	2.20-3.80	2.20-3.80
2. Dorongfának való	1. m ²	1.40-2.20	2.00-3.20	2.00-3.20
3. Galyfa és rözse	2 fog. szekér	1.20-2.00	1.50-2.60	1.50-2.60
III. Vékonyabb épület-, számszám- és gazdasági fának való törzsrészek.				
1. Szarufa	1 drb	0.60-0.90	0.90-1.30	0.80-1.00
2. Erdei lécz	1 drb	0.15	0.25	0.18
3. Szőlőkaró	1 drb	0.01	0.015	.
IV. Csemeték és sarjak.				
1. 1-5 éves csemeték a csemetekertben	1 □	0.20-0.24	0.22-0.25	0.20-0.22
2. 2-5 » » iskolázottak	1 drb	0.002	0.004	0.004
3. 1-5 » » és sarjak a vágásban	1 drb	0.008-0.01	0.01-0.015	0.008-0.01
V. Fakéreg.				
1. Tölgyceskéreg	ü. m ³	.	.	.
VI. Melléktermékek.				
1. Gubaacs	hl	.	.	.
2. Tölgy- és bükkmakk	hl	.	.	.
3. Fenyőtoboz	hl	.	.	.
4. Száraz lomb (alom)	2 fog. szekér	.	.	.
5. Fű és zöld lomb	2 fog. szekér	.	.	.
6. Moha és korhadékföld	2 fog. szekér	.	.	.
VII. Legeltetési kihágás esetében fizetendő kártérítés és hajlópénz.				
1. Szarvasmarha- és kecskéért	1 drb	0.50-1.00	0.70-1.50	.
2. Ló-, öszvér- és szamárért	1 drb	0.40-0.80	0.55-0.75	.
3. Sertésért	1 drb	0.16-0.24	0.22-0.36	.
4. Juhért	1 drb	0.16-0.24	0.22-0.36	.

Nyitra vármegye.

(Három kerülettel.)

Nyitrai kir. erdőfelügyelőség.

a dolog értékének, károsításoknál és legeltetési kihágásoknál hajtópénznek megszabására hivatalosan alkalmazott				hajtópénz	Megjegyzés
kártérítési összegek					
cser, bűkk és gyertyán	éger, nyár nyír stb.		mellék- vagy más vegyes termékeknél		
követett kihágásoknál					
f o r i n t					
3.00—5.00	2.80—4.00	.	.	.	A kütünéteit főértékeknek piszei árak arányában való kiszámításá- nál egy kőfogató napzám 3.00 frittal, férfi napzám 0.50—0.60 frit- tal, női napzám 0.30—0.40 frittal, gyermek-napzám 0.20—0.30 frittal vételét számításhoz.
3.50—6.00	3.00—5.00	.	.	.	
4.00—7.00	3.50—6.00	.	.	.	
2.40—4.30	1.30—2.50	.	.	.	ad II. 3., VI, 4., 5., 6. tétel;
2.10—3.60	1.10—1.80	.	.	.	
1.70—3.00	1.00—1.60	.	.	.	
0.40—0.80	0.40—0.50	.	.	.	I fogató szekér után $\frac{1}{10}$ taliga és kézi szék után $\frac{1}{10}$ férfi teher után $\frac{1}{10}$, női teher után $\frac{1}{12}$ és gyermek-teher után $\frac{1}{16}$ rész számí- tandó.
0.12	0.08	.	.	.	
		.	.	.	
0.15—0.22	0.18	.	.	.	A hajtópénz kecske után 0.30— 0.40 frt.
	0.003	.	.	.	
0.006—0.008	0.005—0.006	.	.	.	
.	.	.	2.10—4.00	.	Makkolintás idején a kártérítés kétszeres.
.	.	.	5.00	.	
.	.	.	2.50—3.00	.	
.	.	.	1.10—1.60	.	
.	.	.	2.00—3.00	.	
.	.	.	4.00	.	
.	.	.	1.20—3.00	.	
.	.	.		.	
0.70—1.50	0.40—0.80	.	.	0.50—0.60	
0.60—0.90	0.30—0.48	.	.	0.40—0.50	
0.24—0.36	0.13—0.18	.	.	0.30—0.36	
0.24—0.36	0.13—0.18	.	.	0.15—0.20	

Turócz-szl.-mártoni kir. erdőfelügyelőség.

Turócz vármegye.

Az erdei termék és a kárttevő állat megnevezése	Az erdei kihágási bíróságok által erdei lopásoknál a kártérítési összegnek és			
	mérték egység	tőértékek, illetőleg		
		lécz-, jegenyé- és erdei fenyő	tölgy, nyír	kőris, juhar, szil
forint				
<i>I. Épület- és szerszámfának való törzsek és törzsrészek.</i>				
1. Épületfa 24 cm. átm. és 12 m. hossz. alól	1. m ³	3.10	3.60	3.30
2. „ „ „ „ „ felül	1. m ³	4.28	5.73	4.71
3. Fűrészrönkö 32 cm. felső átm. alól	1. m ³	3.69	4.14	4.03
4. „ „ „ „ „ felül	1. m ³	5.15	6.55	6.31
<i>II. Tüzifának való törzsek és törzsrészek.</i>				
1. Hasábfának való	1. m ³	0.92	1.14	1.12
2. Dorongfának való	1. m ³	0.61	0.78	0.75
3. Galyfa és tűzrevaló vessző . . .	2 fog. szekér	0.55	0.71	0.69
<i>III. Vékonyabb épület-, szerszám- és gazdasági fának való törzsrészek.</i>				
1. Szarufa	1 drb	0.57	0.64	0.59
2. Erdei lécz	1 drb	0.10	0.13	0.10
3. Sövény-, fonó- és csatlóvessző . .	2 fog. szekér	.	.	.
<i>IV. Csemeték és sarjak.</i>				
1. 1—5 éves csemeték a csemetekertben	1 □ ^a	0.17	0.20	0.19
2. 2—5 „ „ „ iskolázottak . . .	1 drb	0.003	0.005	0.005
3. 1—5 „ „ „ és sarjak a vágásban	1 drb	.	0.005	0.004
<i>V. Fakéreg.</i>				
1. Tölgyeskerég	ü. m ³	.	.	.
2. Luczkéreg	ü. m ³	.	.	.
<i>VI. Melléktermékek.</i>				
1. Tölgy- és bükkmakk	hl	.	.	.
2. Lucz- és jegenyefenyő-toboz . . .	hl	.	.	.
3. Száraz lomb (alom)	2 fog. szekér	.	.	.
4. Fű és zöld lomb	2 fog. szekér	.	.	.
<i>VII. Legeltetési kihágás esetében fizetendő kártérítés és hajtópénz.</i>				
*1. Szarvasmarha- és kecskéért . . .	1 drb	0.32	0.32	.
2. Ló-, öszvér- és számárért	1 drb	0.25	0.25	.
3. Sertésért	1 drb	0.10	0.10	.
4. Juhért	1 drb	0.10	0.10	.

Turócz vármegye.

Turócz-szent-mártoni kir. erdőfelügyelőség.

a dolog értékének, károsításoknál és legeltetési kihágásoknál hajtópénznek megszabására hivatalosan alkalmazott

kártérítési összegek

bűkk, gyertyán				hajtópénz	Megjegyzés
	mellék- vagy más vegyes termékeknél				
követett kihágásoknál					
f o r i n t					
2.48	} Vörösfenyőnél az érték 30%-kal magasabb.
4.05	
4.48	
5.17	
1.22	A kifizetett összegnek piaczi árak arányában való kiszámításánál egy körfogatu igás napszám 2.80 frtal, férfi-napszám 0.70 frtal, női napszám 0.45 frtal, gyermek-napszám 0.25 frtal vételeit számításba.
0.81	
0.73	
0.52	ad II. 3., III. 3., VI. 3., 4. tétel.
0.08	
.	.	.	0.40	.	1 fogatu szokor után $\frac{1}{10}$ tallga és kézi szán után $\frac{1}{10}$, férfi-teher után $\frac{1}{10}$, női teher után $\frac{1}{11}$ és gyermek-teher után $\frac{1}{20}$ rész számításba.
0.14	
0.005	
.	.	.	2.80	.	
.	.	.	2.10	.	
.	.	.	1.85-3.05	.	
.	.	.	0.70-1.10	.	Vörös- és erdei fenyőhozat értéke 1 frt 80 kr.
.	.	.	2.50	.	
.	.	.	2.50	.	
0.28	.	.	.	0.25	
0.22	.	.	.	0.20	Makkoltatás idején a kártérítés kétszeres.
0.09	.	.	.	0.05	
0.09	.	.	.	0.075	

Zólyom vármegye.
 (Két kerülettel)

Besztercebányai kir. erdőfelügyelőség.

Az erdei termék és a kárttevő állat megnevezése	Az erdei kihágási bíróságok által erdei lopásoknál a kártérítési összegnek és			
	mérték- egység	tőértékek, illetőleg		
		lucz- és jegenyefenyő	tölgy, nyír	kőris, juhar, szil
		erdőben el-		
f o r i n t				
I. Épület- és szerszámfának való törzsek és törzsrészek.				
1. Épületfa 24 cm. átm. és 12 m. hossz. alól	t. m ³	3.12—3.80	4.00—5.00	3.12—5.00
2. » » » » » » felül	t. m ³	4.50—5.07	5.90—6.90	4.50—6.90
3. Fűrészrönkő 32 cm. felső átm. alól	t. m ³	3.57—4.27	4.16—5.75	3.57—5.75
4. » » » » » » felül	t. m ³	5.17—5.78	6.60—7.93	5.17—7.93
II. Tüzifának való törzsek és törzsrészek.				
1. Hasábfának való	t. m ³	0.61—0.80	0.78—1.02	0.77—1.00
2. Dorongfának való	t. m ³	0.44—0.57	0.56—0.73	0.54—0.71
3. Galyfa és tűzrevaló vessző	2 fog. szek.	0.59—0.77	0.75—0.97	0.73—0.95
III. Vékonyabb épület-, szerszám- és gazdasági fának való törzsrészek.				
1. Szarufa	1 drb	0.40—0.50	0.50—0.60	0.50—0.58
2. Erdei lécz	1 drb	0.12	0.14—0.16	0.13—0.14
3. Paszulykaró	1 drb	0.005—0.01	0.02	0.01
IV. Csemeték és sarjak.				
1. 1—5 éves csemeték a csemetekertben	1□*	0.22	0.26	0.24
2. 2—5 » » iskolázottak	1 drb	0.015	0.036	0.027
3. 1—5 » » és sarjak a vágásban	1 drb	0.004—0.005	0.005—0.007	0.004—0.006
V. Fakéreg.				
1. Tölgykéreg	ü. m ³	.	.	.
2. Luczkéreg	ü. m ³	.	.	.
VI. Melléktermékek.				
1. Tölgy- és bükkmakk	hl	.	.	.
2. Lucz- és jegenyefenyő-toboz	hl	.	.	.
3. Száraz lomb (alom)	2 fog. szekér	.	.	.
4. Fű és zöld lomb	2 fog. szekér	.	.	.
5. Moha és korhadékföld	2 fog. szekér	.	.	.
VII. Legeltetési kihágás esetében fizetendő kártérítés és hajlópénz.				
1. Szarvasmarha és kecskéért	1 drb	0.27—0.35	0.27—0.35	.
2. Ló-, öszvér- és szamárért	1 drb	0.23—0.29	0.23—0.29	.
3. Sertésért	1 drb	0.10—0.12	0.10—0.12	.
4. Juhért	1 drb	0.10—0.12	0.10—0.12	.

Zólyom vármegye.

(Két kerülettel.)

Besztercebányai kir. erdőfelügyelőség.

a dolog értékének, károsításoknál és legeltetési kihágásoknál hajtópénznek megszabására hivatalosan alkalmazott				hajtópénz	Megjegyzés
kártérítési összegek			mellék- vagy más vegyes termékeknél		
cser, bükkk, gyertyán					
k ö v e t e t t k i h á g á s o k n á l					
f o r i n t					
2.53-2.80	Vörösfenyőnél az érték 30%-al magasabb.
3.19-3.75	
2.91-3.20	
3.67-4.23	
0.90-1.16	ad II. 3., VI. 3., 4., 5. áttel: 1 fogadó székér után $\frac{1}{10}$ taliga és két szék után $\frac{1}{10}$ férfi-teher után $\frac{1}{100}$ női teher után $\frac{1}{100}$ és gyermek-teher után $\frac{1}{100}$ rész számítandó.
0.65-0.83	
0.77-0.99	
0.40-0.50	A kütüntetési tértételeknek piaci árak arányában való kiszámításánál egy kőfogató igás napszám 2.00 forint, férfi-napszám 0.60-0.70 forint, női napszám 0.40 forint véteteli számításba.
0.10-0.12	
0.005-0.01	
0.20	
0.25	
0.003-0.005	
.	.	.	3.50	.	
.	.	.	2.50	.	
.	.	.	1.00-2.00	.	
.	.	.	0.35-0.40	.	Vörö- és erdei fenyőfához 1 hl. 3.00 frt.
.	.	.	1.00	.	
.	.	.	3.00	.	
.	.	.	0.50-1.00	.	
0.25-0.31	.	.	.	0.20	
0.20-0.25	.	.	.	0.16	
0.09-0.10	.	.	.	0.04	
0.09-0.10	.	.	.	0.06	Makkoltatás idején a kártérítés kétszeres.

Borsod vármegye.

(Két kerülettel)

Miskolci kir. erdőfelügyelőség.

a dolog értékének, károsításoknál és legeltetési kihágásoknál
hajtópénznek megszabására hivatalosan alkalmazott

kártérítési összegek

nyár, fűz, mogoró stb.		mellék- vagy más vegyes termékeknél	hajtópénz	Megjegyzés
---------------------------	--	---	-----------	------------

követett kihágásoknál

forint

3.30-3.96	A különböző értékeknek piaci áruk arányában való kiszámításánál egy kölfogatú lója napszám 3.00 fttal, férfi-napszám 0.80 fttal, női napszám 0.50 fttal, gyermek-napszám 0.30 fttal vételei számításhu.
4.50-5.40	
3.60-4.32	
4.80-5.80	
1.40-1.70	
1.12-1.34	
0.70-0.84	
0.30-0.36	
0.05-0.06	
0.01	
1.50-4.80	
0.20	
0.15	
0.039	
.	.	.	3.50-3.70	.	
.	.	.	6.50	.	
.	.	.	4.00-5.00	.	
.	.	.	1.50-1.65	.	
.	.	.	2.20-2.50	.	
.	.	.	3.00-3.30	.	
0.42-0.51	.	.	.	0.60	
0.35-0.43	.	.	.	0.48	
0.14-0.17	.	.	.	0.12	
0.14-0.17	.	.	.	0.18	

Munkoltatás idején a kártérítés költséges.

Az erdei termék és a kárttevő állat megnevezése	mérték- egység	Az erdei kihágási bíróságok által erdei lopásoknál a kártérítési összegnek és		
		tőértékek, illetőleg		
		lúcz-, jegenye- és erdei fenyő	tölgy, kőris, és juhar	bükk, cser, gyertyán
		erdőben el-		
				forint
I. Épület- és szerszámfának való törzsek és törzsrészek.				
1. Épületfa 32 cm. átm. és 14 m. hossz. alól	<i>t. m³</i>	4.50	8.50	4.20
2. » » » » » » » felül	<i>t. m³</i>	5.30	10.20	5.10
3. Fűrészrönkö 32 cm. felső átm. alól	<i>t. m³</i>	5.10	9.30	4.90
4. » » » » » » » felül.	<i>t. m³</i>	5.50	10.50	5.20
II. Tüzifának való törzsek és törzsrészek.				
1. Hasábfának való	<i>t. m³</i>	1.00—1.40	1.50—2.50	2.20—2.80
2. Dorongfának való	<i>t. m³</i>	0.80	1.10	1.50
3. Galyfa és tüzevaló vessző	2 fog. szek.	1.20	1.65	2.25
III. Vékonyabb épület-, szerszám- és gazdasági fának való törzsrészek.				
1. Szarufa	1 drb	0.50	0.80	0.50
2. Erdei lécz	1 drb	0.15—0.20	0.20—0.30	0.15—0.20
3. Szőlőkaró	1 drb	0.02	0.03	.
4. Sövény-, fonó- és csatlóvessző	2 fog. szek.	.	.	4.00
IV. Csemeték és sarjak.				
1. 1—5 éves csemeték a csemetekertben	1 □ ^o	0.35	0.30	.
2. 2—5 » » » iskoláztottak	1 drb	0.03	0.04	0.04
3. 1—5 » » » és sarjak a vágásban	1 drb	0.005	0.005	0.005
V. Fakéreg.				
1. Tölgyeskeréreg	<i>ü. m³</i>	.	.	.
2. Luczkéreg	<i>ü. m³</i>	.	.	.
VI. Melléktermékek.				
1. Gubacs	<i>hl</i>	.	.	.
2. Tölgy- és bükkmakk	<i>hl</i>	.	.	.
3. Száraz lomb (alom)	2 fog. szek.	.	.	.
4. Fű és zöld lomb	2 fog. szek.	.	.	.
5. Moha és korhadékföld	2 fog. szek.	.	.	.
VII. Legeltetési kihágás esetében fizetendő kártérítési és hajtópénz.				
1. Szarvasmarha- és kecskéért	1 drb	0.89	1.65	1.05
2. Ló-, öszvér- és szamárért	1 drb	0.74	1.38	0.88
3. Sertésért	1 drb	0.30	0.55	0.35
4. Juhért	1 drb	0.30	0.55	0.35

Abauj-Torna vármegye.

Kassai kir. erdőfelügyelőség.

a dolog értékének, károsításoknál és legeltetési kihágásoknál hajtópénznek megszabására hivatalosan alkalmazott				hajtópénz	Megjegyzés
kártérítési összegek					
nyár, éger, fűz			mellék- vagy más vegyes termékeknél		
követett kihágásoknál					
f o r i n t					
2.90	} Vörösfenyőnél az érték 30%-nál nagyobb
3.80	
3.50	
4.00	
1.00-1.40	ad II. 3., III. 4., VI. 3., 4., 5., tétel:
.	1 fogatu székér után $\frac{1}{10}$ taliga és két szék után $\frac{1}{10}$ férfi teher után $\frac{1}{10}$ női teher után $\frac{1}{10}$ és gyermek-téher után $\frac{1}{10}$ rész szá- mítandó.
1.20	
0.40	
0.10-0.15	A kilteltetett 15érfűknek piaczi árak arányában való ki- számításánál egy kétfogatu igás napaszám 3.00 forinttal, egy férfi " 0.70 " " " női " 0.50 " " " gyermek " 0.30 " " véte- lői számításba.
3.00	
0.30	
0.03	
0.005	
.	.	.	2.00	.	
.	.	.	1.00	.	
.	.	.	12.00	.	
.	.	.	5.00-6.00	.	
.	.	.	2.00	.	
.	.	.	3.00	.	
.	.	.	1.00	.	
.	.	.	.	0.50	
.	.	.	.	0.40	
.	.	.	.	0.10	Makkoltatás idején a kártérítés kétzeres.
.	.	.	.	0.15	

Ung vármegye.
(Három kerülettel.)

Ungvári kir. erdőfelügyelőség.

Az erdei termék és a kárttevő állat megnevezése	mérték-egység	Az erdei kihágási bíróságok által erdei lopásoknál a kártérítési összegnek és tőértékek, illetőleg		
		tölgy	kőris, juhar szil	bükk, nyír, nyár, gyertyán
f o r i n t				
I. Épület- és szerszámfának való törzsek és törzsrészek.				
1. Épületfa 25 cm átmérőig	l. m ³	3.00-5.00	3.00-4.80	1.00-2.50
2. > 25-45 cm. átmérőig	l. m ³	4.00-7.20	4.00-6.00	1.50-4.20
3. > 45 cm. átm. felül 4 m. hosszúig	l. m ³	5.50-8.40	5.50-7.20	1.75-4.80
4. > 45 cm. átm. felül, 4 m. h. felül	l. m ³	7.00-9.60	6.00-9.60	2.00-6.00
II. Tüzipának való törzsek és törzsrészek.				
1. Hasábfának való	l. m ³	0.50-1.10	0.45-1.40	0.45-1.40
2. Dorongfának való	l. m ³	0.25-0.70	0.25-0.90	0.25-0.90
III. Vékonyabb épület-, szerszám- és gazdasági fának való törzsrészek.				
1. Szarufa	1 drb	0.30-0.80	0.30-0.80	0.20-0.40
2. Erdei lécz	1 drb	0.15-0.20	0.15-0.20	0.10
3. Sövény-, fonó- és csatlóvessző	2 fog. szekér	.	.	2.50
IV. Csemeték és sarjak.				
1. 1-5 éves csemeték a csemetekertben	1 □ ^o	0.60	0.60	.
2. 2-5 > > iskolázottak	1 drb	0.002-0.003	0.002-0.003	.
3. 1-5 > > és sarjak a vágásban	1 drb	0.002-0.003	0.002-0.003	.
4. 1-10 éves honosított különf. csemete	1 drb	.	.	.
V. Fakéreg.				
1. Tölgyceskéreg	ü. m ³	.	.	.
VI. Melléktermékek.				
1. Gubacs	hl	.	.	.
2. Tölgy és bükkmakk	hl	.	.	.
3. Száraz lomb (alom)	2 fog. szekér	.	.	.
4. Fű és zöld lomb	2 fog. szekér	.	.	.
5. Moha és korhadékföld	3 fog. szekér	.	.	.
VII. Legeltetési kihágás esetében fizetendő kártérítési és hajtópénz.				
1. Szarvasmarha és kecskéért	1 drb	0.25-0.66	0.25-0.84	0.25-0.84
2. Ló-, öszvér- és szamárért	1 drb	0.20-0.56	0.20-0.70	0.20-0.70
3. Sertésért	1 drb	0.05-0.22	0.05-0.28	0.05-0.28
4. Juhért	1 drb	0.075-0.32	0.075-0.28	0.075-0.28

Ung vármegye.

(Három kerülettel.)

Ungvári kir. erdőfelügyelőség.

a dolog értékének, károsításoknál és legeltetési kihágásoknál hajtópénznek megszabására hivatalosan alkalmazott				hajtópénz	Megjegyzés
kártérítési összegek					
fenyő	fűz és éger	.	mellék- vagy más vegyes termékeknél		
követett kihágásoknál					
f o r i n t					
2.00—3.00	ad III. 3. VI. 3., 4., 5. tétel: 1 fogadó székér után $\frac{1}{10}$ talliga és kézi szék után $\frac{1}{10}$ férfi teher után $\frac{1}{10}$ női teher után $\frac{1}{10}$ és gyermekteher után $\frac{1}{10}$ rész számolandó.
2.50—4.00	
3.00—5.00	
3.50—6.00	
0.30—0.60	A különletett tértételeknek a pi- aczi árak arányában való kizár- mításánál egy létfogató igás nap- szám 2.00—2.50 firtal, férfi napszám 0.50—0.60 firtal, női napszám 0.40— 0.50 firtal, gyermek-napszám 0.20— 0.30 firtal vételelti számításba.
0.30	
0.30—0.50	
0.15—0.20	
.	2.00	.	.	.	
0.50	
0.002—0.003	
0.002—0.003	
0.84—2.50	
.	.	.	5.00	.	
.	.	.	6.00	.	
.	.	.	1.10—4.50	.	
.	.	.	0.50—1.20	.	
.	.	.	2.00—3.50	.	
.	.	.	2.00—3.50	.	
0.25—0.30	0.25—0.50	.	.	0.40—0.50	
0.20—0.70	0.20—0.40	.	.	0.32—0.40	
0.05—0.28	0.05—0.14	.	.	0.08—0.10	Munkoltatás idején a kártérítés kétszeres.
0.075—0.28	0.075—0.14	.	.	0.10—0.15	

Máramaros vármegye.

(Két kerülettel)

Máramaros-szigeti kir. erdőfelügyelőség.

Az erdei termék és a kárttevő állat megnevezése	mérték- egység	Az erdei kibágási bíróságok által erdei lopásoknál a kártérítési összegnek és		
		tőértékek, illetőleg		
		lúcz- és jegenyefenyő	tölgy, nyír, gyertyán stb.	kőris, juhar szil
		erdőben el- f o r i n t		
<i>I. Épület- és szerszámfának való törzsek és törzsrészek.</i>				
1. Épületfa és rönkö 16—30 cm. köz. átm.	<i>t. m³</i>	2.50	6.30	3.80
2. „ „ „ 31—45 „ „ „	<i>t. m³</i>	3.20	9.20	4.80
3. „ „ „ 46 cm. tölfel, 12 m. röv.	<i>t. m³</i>	4.00	12.50	6.30
4. „ „ „ „ „ > 12 m. hossz.	<i>t. m³</i>	7.00	16.00	6.30
<i>II. Tüzifának való törzsek és törzsrészek.</i>				
1. Hasábfának való	<i>t. m³</i>	0.15—0.50	0.20—0.75	0.20—0.75
2. Dorongfának való	<i>t. m³</i>	0.12—0.40	0.16—0.60	0.16—0.60
<i>III. Vékonyabb épület-, szerszám és gazdasági fának való törzsrészek.</i>				
1. Szarufa	<i>1 drb</i>	0.40	1.00	0.60
2. Erdei lécz	<i>1 drb</i>	0.12	0.20	0.18
3. Szőlőkaró	<i>1 drb</i>	0.02	0.03	
4. Sövény-, fonó- és csatló vessző	<i>2 fog. szekér</i>	0.50	0.50	
<i>IV. Csemeték és sarjak.</i>				
1. 1—5 éves csemeték a csemetekertben	<i>1 □³</i>	0.35	0.40	0.35
2. 2—5 „ „ iskolázottak	<i>1 drb</i>	0.002—0.003	0.03—0.004	0.002—0.003
3. 1—5 „ „ és sarjak a vágásban	<i>1 drb</i>	0.003	0.003	
<i>V. Fakéreg.</i>				
1. Lúczkéreg	<i>ü. m³</i>			
<i>VI. Melléktermékek.</i>				
1. Fenyőtoboz	<i>hl</i>			
2. Tölgy- és bükkmakk	<i>hl</i>			
3. Száraz lomb (alom)	<i>2 fog. szekér</i>			
4. Fű és zöld lomb	<i>2 fog. szekér</i>			
5. Moha és korhadék föld	<i>2 fog. szekér</i>			
<i>VII. Legeltetési kibágás esetében fizetendő kártérítés és hajtópénz.</i>				
1. Szarvasmarha és kecskéért	<i>1 drb</i>	0.60	1.80	
2. Ló-, öszvér- és szamárért	<i>1 drb</i>	0.50	1.50	
3. Sertésért	<i>1 drb</i>	0.20	0.60	
4. Juhért	<i>1 drb</i>	0.20	0.60	

Máramaros vármegye.

(Két kerülettel)

Máramaros-szigeti kir. erdőfelügyelőség.

a dolog értékének, károsításoknál és legeltetési kihágásoknál hajtópénznek megszabására hivatalosan alkalmazott				hajtópénz	Megjegyzés
kártérítési összegek					
bükk			mellék- vagy más vegyes termékeknél		
követelt kihágásoknál					
f o r i n t					
1.50	
1.80	
2.00	
2.00	
0.25-1.00	
0.20-0.80	ad III. 4., VI. 3., 4., 5. tétel.
0.25	1 fogatú székér után $\frac{1}{10}$ tilliga és kézi szén után $\frac{1}{10}$, férfi-teleh után $\frac{1}{10}$, női teleh után $\frac{1}{10}$, és gyermek-teleh után $\frac{1}{10}$ rész szá- mítandó.
0.08	
0.015	
0.50	A külföldről beértekeknek pi- acsd árak arányában való kiszá- mításánál egy kétfogatú ligás nap- szám 2.00 ffrtal, férfinaszám 0.80 ffrtal, női naszám 0.60 ffrtal, gyermek-naszám 0.30 ffrtal véte- ltet számításhoz.
0.002	
.	.	.	1.00	.	
.	.	.	0.15	.	
.	.	.	1.00	.	
.	.	.	1.00	.	
.	.	.	2.00	.	
.	.	.	0.30-1.00	.	
0.40	.	.	.	0.50	
0.33	.	.	.	0.40	
0.13	.	.	.	0.10	Makholttás idején a károsítás kétszeres.
0.13	.	.	.	0.15	

Debreceni kir. erdőfelügyelőség.

Hajdu vármegye.

Az erdei termék és a kárttevő állat megnevezése	Az erdei kihágási bíróságok által erdei lopásoknál a kártérítési összegnek és		
	mértékegység	tőértékek, illetőleg	
		tölgy, kőris, és akác	nyár, fűz, stb.
		erdőben el-	
f o r i n t			
I. Épület- és szerszámfának való törzsek és törzsrészek.			
1. Épületfa 50 cm. átm. és 10 m. hossz. alól	t. m ³	6.50	3.50
2. » 30 » » » 6 » » »	t. m ³	4.50	2.50
II. Tüzifának való törzsek és törzsrészek.			
1. Hasábfának való	t. m ³	2.20	1.60
2. Dorongfának való	t. m ³	1.55	.
3. Galyfa és tűzrevaló vessző	2 fog. szek.	1.00	1.00
4. Hulladékfa	2 fog. szek.	0.90	.
III. Vékonyabb épület-, szerszám- és gazdasági fának való törzsrészek.			
1. Szarufa	1 drb	0.70	0.60
2. Távirida-pózna	1 drb	1.10	.
3. Szőlőkaró	1 drb	0.08	.
4. Sövény- és boronának való lövis	2 fog. szek.	2.30	.
IV. Csemeték és sarjak.			
1. 1—5 éves csemeték a csemetekertben	1 □	0.54	.
2. 2—5 » » iskolázottak	1 drb	0.002	.
3. 1—5 » » és sarjak a vágásban	1 drb	0.001	.
V. Fakéreg.			
1. Tölgycserkéreg	q	.	.
VI. Melléktermékek.			
1. Tölgymakk	hl	.	.
2. Vadalma és körte	hl	.	.
3. Száraz lomb (alom)	2 fog. szek.	.	.
4. Fű és zöld lomb	2 fog. szek.	.	.
5. Moha és korhadékföld	2 fog. szek.	.	.
VII. Legeltetési kihágás esetében fizetendő kártérítés és hajtópénz.			
1. Szarvasmarha és kecskéért	1 drb	0.66	0.48
2. Ló-, öszvér- és számárért	1 drb	0.55	0.40
3. Sertésért	1 drb	0.22	0.16
4. Juhért	1 drb	0.22	0.16

Bihar vármegye.

(három kerülettel.)

Naggyvárad kir. erdőfelügyelőség.

Az erdei termék és a kárttevő állat megnevezése	mértékegység	Az erdei kihágási bíróságok által erdei lopásoknál a kártérítési összegnek és		
		tőértékek, illetőleg		
		lucz- és jegenyefenyő	tölgy, cser, szil, kőris,	bükk és gyertyán
		erdőben el-		
				f o r i n t
<i>I. Épület- és szerszámfának való törzsek és törzsrészek.</i>				
1. 34 cm középméternél alól	l. m ³	5,00	4,15-5,90	3,50-4,50
2. 34 > > felül	l. m ³	7,00	6,00-7,25	5,00-6,50
<i>II. Tüzifának való törzsek és törzsrészek.</i>				
1. Hasábfának való	l. m ³	.	1,65-2,30	1,30-2,05
2. Dorongfának való	l. m ³	.	0,90-1,70	0,80-1,10
3. Galyfa és tüze való vessző	2 fog. szekér	.	2,30-2,50	2,30-2,50
<i>III. Vékonyabb épület-, szerszám és gazdasági fának való törzsrészek.</i>				
1. Szarufa	1 drb	1,20	1,30-1,50	0,60-1,00
2. Erdei lécz	1 drb	0,15-0,25	0,10-0,15	0,10
3. Szőlőkaró	1 drb	.	0,10	.
4. Sövény-, fonó- és csatlóvessző	2 fog. szekér	.	1,85-2,50	1,85-2,50
<i>IV. Csemeték és sarjak.</i>				
1. 1-5 éves csemeték a csemetekertben	1 □ ^a	.	0,29	.
2. 2-5 > > iskolázottak	1 drb	.	0,008	.
3. 1-5 > > és sarjak a vágásban	1 drb	.	0,006	0,006
<i>V. Fakéreg.</i>				
1. Tölgy cserkéreg	q	.	.	.
<i>VI. Melléktermékek.</i>				
1. Gubacs	hl	.	.	.
2. Tölgymakk	hl	.	.	.
3. Bükkmakk	hl	.	.	.
4. Száraz lomb (alom)	2 fog. szekér	.	.	.
5. Fű és zöld lomb	2 fog. szekér	.	.	.
6. Moha és korhadékföld	2 fog. szekér	.	.	.
<i>VII. Legeltetési kihágás esetében fizetendő kártérítés és hajlópénz.</i>				
1. Szarvasmarha- és kecskéért	1 drb	.	0,50-0,70	0,40-0,60
2. Ló-, öszvér- és szamárért	1 drb	.	0,40-0,57	0,32-0,51
3. Sertésért	1 drb	.	0,10-0,23	0,13-0,20
4. Juhért	1 drb	.	0,16-0,23	0,13-0,20

Bihar vármegye.

(Három kerülettel)

Nagyvárad kir. erdőfelügyelőség.

a dolog értékének, károsításoknál és légtelítési kibágásoknál hajtópénznek megszabására hivatalosan alkalmazott				hajtópénz	Megjegyzés
kártérítési összegek					
nyír, nyár, fűz, éger			mellék- vagy más vegyes termékeknél		
követett kibágásoknál					
f o r i n t					
2.90-3.50	
4.20-5.00	
0.90-1.80	ad II. 3., III. 4., VI. 4., 5. és 6. fejelet.
.	I fogadó szekér után $\frac{1}{10}$, taliga és kőel szőlő után $\frac{1}{10}$, férfi-teher után $\frac{1}{10}$, női-teher után $\frac{1}{15}$ és gyermekek- teher után $\frac{1}{20}$ rész számítandó.
0.08	A külföldre vitt értékeknek pla- zei áruk arányában való kiszámítá- sánál egy kétfogató teljes mértékben 2.00-2.50 forinttal, férfi-méretű 0.50-0.60 forint, női-méretű 0.40 0.50 forint, gyermek-méretű 0.25- 0.30 forint véletelt számítandó.
1.85-2.50	
.	
0.006	
.	.	.	2.00-2.50	.	
.	.	.	12.00	.	
.	.	.	6.00	.	
.	.	.	2.00	.	
.	.	.	0.50	.	
.	.	.	1.00	.	
.	.	.	1.00	.	
0.27-0.54	.	.	.	0.50	
0.23-0.45	.	.	.	0.40	
0.09-0.18	.	.	.	0.10	
0.09-0.18	.	.	.	0.15	Munkoltatás idején a kártérítés kétszeres.

Kolozsvár vármegye.

(Négy kerülettel.)

Kolozsvári kir. erdőfelügyelőség.

Az erdei termék és a kárttevő állat megnevezése	mérték-egység	Az erdei kihágási bíróságok által erdei lopásoknál a kártérítési összegnek és		
		tőértékek, illetőleg		
		lúcz-, jegenye- és erdei fenyő	tölgy, kőris, juhar, szil	bükk, esztergyán, nyír
		erdőben el-		
				f o r i n t
I. Épület- és szerszámfának való törzsek és törzsrészek.				
1. Épületfa 15 cm. átmérőn alól	t. m ³	2,00—3,10	2,75—6,80	1,65—5,50
2. > > > > felül 30 cm-ig	t. m ³	2,20—3,85	3,30—8,60	1,90—6,00
3. > 30 > > > 45 >	t. m ³	2,40—4,10	3,80—9,50	2,00—6,30
4. > 40 > > >	t. m ³	2,55—4,40	4,40—10,30	2,20—6,60
II. Tüzifának való törzsek és törzsrészek.				
1. Hasábfának való	t. m ³	1,05—1,55	1,30—3,30	1,35—3,50
2. Dorongfának való	t. m ³	0,66—1,45	1,10—3,10	1,15—3,30
3. Galyfa és tűzrevaló vessző	2 fog. szekér	0,22—0,66	0,24—2,00	0,28—2,20
III. Vékonyabb épület-, szerszám- és gazdasági fának való törzsrészek.				
1. Szarufa	1 drb	0,44—0,75	0,77—1,65	0,33—1,10
2. Erdei lécz	1 drb	0,04—0,07	0,06—0,28	0,03—0,22
3. Szőlőkaró	1 drb	0,005—0,02	0,05—0,06	0,02—0,06
4. Sövény-, fonó- és csatlóvessző	2 fog. szekér	.	2,20—3,55	1,65—2,85
IV. Csemeték és sarjak.				
1. 1—5 éves csemeték a csemetekertben	1 □ ^p	0,30	0,25	0,24
2. 2—5 > > iskolázottak	1 drb	0,005	0,003	0,003
3. 1—5 > > és sarjak a vágásban	1 drb	.	0,005—0,01	0,005
V. Fakéreg.				
1. Tölgyeserkéreg	ür. m.	.	.	.
VI. Melléktermékek.				
1. Tölgy- és bükkmakk	hl	.	.	.
2. Száraz lomb (alom)	2 fog. szekér	.	.	.
3. Fű és zöld lomb	2 fog. szekér	.	.	.
4. Moha és korhadékföld	2 fog. szekér	.	.	.
VII. Legeltetési kihágás esetében fizetendő kártérítési és hajlópénz.				
1. Szarvasmarha- és kecskéért	1 drb	0,32—0,46	0,38—1,00	0,40—1,10
2. Ló-, öszvér- és szamárért	1 drb	0,26—0,36	0,30—0,80	0,32—0,88
3. Sertésért	1 drb	0,06—0,09	0,07—0,20	0,08—0,22
4. Juhért	1 drb	0,10—0,15	0,11—0,30	0,12—0,33

Maros-Torda vármegye.

(Három kerülettel)

Maros-Vásárhelyi kir. erdőfelügyelőség.

Az erdei termék és a kárttevő állat megnevezése	mértékegység	Az erdei kihágási bíróságok által erdei lopásoknál a kártérítési összegek és		
		tőértékek, illetőleg		
		lécz, jegenye- és erdei fenyő	tölgy, nyír	kőris, juhar, szil
		erdőben el-		
f o r i n t				
I. Épület- és szerszámjának való törzsek és törzsrészek.				
1. 15 cm. átmérőn alól	l. m ³	2.20-3.30	2.60-5.20	2.60-5.20
2. 15-20 cm. átmérőig	l. m ³	3.00-4.50	3.40-6.80	3.40-6.80
3. 25. cm. átmérőn felül	l. m ³	4.10-6.15	4.50-9.00	4.50-9.00
II. Tűzifának való törzsek és törzsrészek.				
1. Hasábfának való	l. m ³	0.40-0.60	0.65-1.30	0.65-1.30
2. Dorongfának való	l. m ³	0.35-0.45	0.60-1.20	0.60-1.20
3. Galyfa és tűzrevaló vessző	2 fog. szekér	0.30-0.35	0.60-1.20	0.60-1.20
III. Vékonyabb épület-, szerszám- és gazdasági fának való törzsrészek.				
1. Szarufa	1 drb	0.45-0.70	0.75-1.50	0.90-1.80
2. Erdei lécz	1 drb	0.08-0.12	0.10-0.20	0.10-0.20
3. Szőlőkaró	1 drb	0.05-0.07	0.07-0.14	0.07-0.14
4. Sövény-, fonó- és csatlóvessző	2 fog. szekér	.	1.20-2.40	1.20-2.40
IV. Csemeték és sarjak.				
1. 1-5 éves csemeték a csemetekertben	1 □ ³	0.28-0.42	0.25-0.38	0.25-0.38
2. 2-5 " " iskolázottak	1 drb	0.02-0.03	0.04-0.06	0.04-0.06
3. 1-5 " " és sarjak a vágásban	1 drb	0.004-0.006	0.005-0.008	0.005-0.008
V. Fakéreg.				
1. Tölgyeskeréreg	ü. m ³	.	.	.
2. Luczkéreg	ü. m ³	.	.	.
VI. Melléktermékek.				
1. Gubacs	hl	.	.	.
2. Tölgymakk	hl	.	.	.
3. Száraz lomb (alom)	2 fog. szekér	.	.	.
4. Fű és zöld lomb	2 fog. szekér	.	.	.
VII. Legeltetési kihágás esetében fizetendő kártérítés és hajtlópenz.				
1. Szarvasmarha és kecskéért	1 drb	0.25	0.25-0.40	.
2. Ló-, őszvér- és számárért	1 drb	0.20	0.20-0.34	.
3. Sertésért	1 drb	0.06	0.07-0.14	.
4. Juhért	1 drb	0.08	0.08-0.14	.

Maros-Torda vármegye.

(Három kerülettel)

Maros-Vásárhelyi kir. erdőfelügyelőség.

a dolog értékének, károknál és legeltetési kihágásoknál
hajtópenznek megszabására hivatalosan alkalmazott!

kártérítési összegek

cser, bűkk	.	.	mellék- vagy más vegyes termékeknél	hajtópenz	Megjegyzés
k ö v e t e t t k i h á g á s o k n á l					
f o r i n t					
1.50—3.00	} Vörösfenyőnél az érték 30%-al magasabb.
2.30—4.50	
3.10—6.20	
0.85—1.70	ad II. 3., III. 3., VI. 2., 4. tétel : 1 fogatu szobér után $\frac{1}{16}$ tallér és kézi szén után $\frac{1}{16}$ ferfi leher után $\frac{1}{16}$ női leher után $\frac{1}{16}$ és gyermek leher után $\frac{1}{16}$ rész szá- mlándó.
0.65—1.30	
0.65—1.30	
0.40—0.80	A különvétel tőértékeknek piaci árak arányában való kiszámítá- sánál egy kézfogatu igás napszám 1.50 frttal, ferfi napszám 0.50 frttal, női napszám 0.30 frttal, gyermek- napszám 0.20 frttal vételt számlá- sába.
0.05—0.10	
0.03—0.06	
0.80—1.60	
.	
0.005—0.008	
.	.	.	1.00—2.00	.	
.	.	.	0.70—1.05	.	
.	.	.	4.00—6.00	.	
.	.	.	1.50—3.00	.	
.	.	.	0.50—1.00	.	
.	.	.	2.00—4.00	.	
0.26—0.52	.	.	.	0.30	
0.21—0.42	.	.	.	0.24	
0.09—0.18	.	.	.	0.06	
0.09—0.18	.	.	.	0.10	Makkoltatás idején a kártérítés kétszeres.

Az erdei termék és a kárttevő állat megnevezése	Az erdei kihágási bíróságok által erdei lopásoknál a kártérítési összegnek és			
	mérték- egység	tőértékek, illetőleg		
		lőc- és jegenyefenyő	tölgy és nyír	kőris, juhar, szil
f o r i n t				
I. Épület- és szerszámjának való törzsek és törzsrészek.				
1. Szálfa 25 cm. k. átm. és 7 m. h. felül	l. m ³	2.20	3.50	3.50
2. Fűrészrönkő 25 cm. k. átm. felül	l. m ³	3.30	5.25	5.25
II. Tűzfának való törzsek és törzsrészek.				
1. Hasábfának való	l. m ³	1.00	1.30	1.40
2. Dorongfának való	l. m ³	0.50	0.60	0.60
3. Galyfa és tűzrevaló vessző	2 fog. szekér	0.35	0.45	0.45
III. Vékonyabb épület-, szerszám- és gazdasági fának való törzsrészek.				
1. Szarufa	1 drb	0.90	1.35	.
2. Erdei lécz	1 drb	0.30	0.35	0.35
3. Szőlőkaró	1 drb	0.06	.	.
4. Sövény-, fonó- és csatlóvessző	2 fog. szekér	.	1.00	.
IV. Csemeték és sarjak.				
1. 1—5 éves csemeték a csemetekertben	1 □ ³	0.90	0.90	1.10
2. 2—5 „ „ iskolázottak	1 drb	0.009	0.018	0.022
3. 1—5 „ „ és sarjak a vágásban	1 drb	.	0.022	0.027
V. Fakéreg.				
1. Tölgyeskerég	ü. m ³	.	.	.
2. Luczkéreg	ü. m ³	.	.	.
3. Hárs- és más kéreg	ü. m ³	.	.	.
VI. Melléktermékek.				
1. Tölgy- és bükkmakk	hl	.	.	.
2. Száraz lomb (alom)	2 fog. szekér	.	.	.
3. Fű és zöld lomb	2 fog. szekér	.	.	.
4. Moha és korhadékföld	2 fog. szekér	.	.	.
VII. Legeltetési kihágás esetében fizetendő kártérítés és hajtópénz.				
1. Szarvasmarha- és kecskéért	1 drb	0.25—0.45	0.25—0.45	.
2. Ló-, öszvér- és számárért	1 drb	0.20	0.30	.
3. Sertésért	1 drb	0.05	0.05	.
4. Juhért	1 drb	0.10	0.10	.

Brassó vármegye.

Brassói kir. erdőfellelgyelőség.

a dolog értékének, károsításoknál és legeltetési kihágásoknál hajtópénznek megszabására hivatalosan alkalmazott				hajtópénz	Megjegyzés
kártérítési összegek					
bűkk, gyertyán stb.			mellék- vagy más vegyes termékeknél		
követett kihágásoknál					
f o r i n t					
1.70	} Vörösfenyőnél az érték 30%-kal magasabb.
2.55	
1.60	od III. 3., III. 4., VI. 2., 3., 4. tétel). 1 fogatu székér után $\frac{1}{10}$ taliga és kézi szén után $\frac{1}{10}$ férfi-teher után $\frac{1}{10}$ női teher után $\frac{1}{15}$ és gyermek-teher után $\frac{1}{20}$ rész számlítandó.
0.80	
0.55	
0.65	
0.27	
1.00	
0.75	
0.015	
0.015	
	.	.	1.60	.	
	.	.	1.40	.	
	.	.	3.30	.	
	.	.	3.00	.	
	.	.	1.00	.	
	.	.	0.75	.	
	.	.	0.15	.	
0.25-0.45	.	.	.	0.25	
0.20	.	.	.	0.20	
0.05	.	.	.	0.05	
0.10	.	.	.	0.075	

A kitételek tételleinek piaci árak arányában való kiszámításánál egy kétfogatu igás napszám 2.25 frtial, férfi-napszám 0.70 frtial, női napszám 0.50 frtial vételek számítása.

Makkoltatás idején a kártérítés kétszeres.

Szebeni vármegye.
(öt kerülettel.)

Szebeni kir. erdőfelügyelőség.

Az erdei termék és a kárttevő állat megnevezése	mértékegység	Az erdei kihágási bíróságok által erdei lopásoknál a kártérítési összegnek és		
		tő értékek, illetőleg		
		lúcz- és jegenyefenyő	erdei- és vörösfenyő	tölgy, nyír
		erdőben el-		
				f o r i n t
<i>I. Épület- és szerszámfának való törzsek és törzsrészek.</i>				
1. Épületfa 26 cm. átm. és 6 m. hossz. alól	t. m ³	1.84-3.00	3.16	3.60-6.33
2. " " " " " " " " felül	t. m ³	2.31-3.20	4.75	4.60-9.40
3. Fűrészrönkő 50 cm. felső átm. alól	t. m ³	2.54-3.40	6.70	5.72-10.80
4. " " " " " " " " felül	t. m ³	3.02-3.69	9.40	7.92-12.80
<i>II. Tüzipának való törzsek és törzsrészek.</i>				
1. Hasábfának való	ü. m ³	0.92	1.40	1.03-1.70
2. Dorongfának való	ü. m ³	0.64	1.40	0.75-1.40
3. Galyfa és tűzrevaló vessző	2 fog. szek.	0.53	1.50	0.50-0.55
<i>III. Vékonyabb épület-, szerszám- és gazdasági fának való törzsrészek.</i>				
1. Szarufa	1 drb	0.50	0.50	0.43-0.50
2. Erdei lécz	1 drb	0.40	0.40	0.05-0.06
3. Szőlőkaró	1 drb	0.15	0.15	0.03-0.05
<i>IV. Csemeték és sarjak.</i>				
1. 1-5 éves csemeték a csemetekertben	1 □ ^a	0.26	0.32	0.30
2. 2-5 " " iskolázottak	1 drb	0.002	0.003	0.005
3. 1-5 " " és sarjak a vágásban	1 drb	.	.	0.006
<i>V. Fakéreg.</i>				
1. Tölgycserkéreg	ü. m ³	.	.	.
<i>VI. Melléktermékek.</i>				
1. Gubacs	hl	.	.	.
2. Tölgy- és bükkmakk	hl	.	.	.
3. Száraz lomb (alom)	2 fog. szek.	.	.	.
4. Fű és zöld lomb	2 fog. szek.	.	.	.
5. Moha és korhadékföld	2 fog. szek.	.	.	.
<i>VII. Legeltetési kihágás esetében fizetendő kártérítés és hajlópénz.</i>				
1. Szarvasmarha- és kecskéért	1 drb	0.28-0.42	.	0.42-0.60
2. Ló-, öszvér- és szamárért	1 drb	0.28-0.42	.	0.42-0.60
3. Sertésért	1 drb	0.10-0.14	.	0.14-0.40
4. Juhért	1 drb	0.10-0.14	.	0.14-0.20

Szeben vármegye.
 (Öt kerülettel)

Szebeni kir. erdőfelügyelőség.

a dolog értékének, károsításoknál és legeltetési kihágásoknál hajtópénznek megszabására hivatalosan alkalmazott				hajtópénz	Megjegyzés
kártérítési összegek			mellék- vagy más vegyes termékeknél		
köris, juhar, szil	cser, bükk, gyertyán				
követett kihágásoknál					
f o r i n t					
3.00—6.33	2.38—3.16	.	.	.	
4.60—9.40	3.54—4.75	.	.	.	
5.72—10.80	4.14	.	.	.	
7.96—12.60	4.80	.	.	.	
.	1.23—2.00	.	.	.	
.	0.36—2.00	.	.	.	
.	0.55—0.60	.	.	.	
0.70—0.90	0.25—0.35	.	.	.	
0.05—0.08	0.04—0.06	.	.	.	
0.03—0.08	0.02—0.03	.	.	.	
0.30	
0.005	
0.006	0.006	.	.	.	
.	.	.	1.08	.	
.	.	.	3.60	.	
.	.	.	2.30—2.60	.	
.	.	.	0.51	.	
.	.	.	0.67	.	
.	.	.	0.40—0.66	.	
.	0.31—0.42	.	.	0.30	
.	0.31—0.42	.	.	0.24	
.	0.11—0.14	.	.	0.06	
.	0.11—0.14	.	.	0.09	

mf II, 2, VI 3, 4, 5. tétele:

I fogaltszék után $\frac{1}{10}$, tallig és kézi szék után $\frac{1}{10}$, férfi-teher után $\frac{1}{10}$, női teher után $\frac{1}{15}$ és gyermek-teher után $\frac{1}{20}$ rész számítandó.

A kifizetendő díjértékeknek places árak arányában való kiszámításánál 1 kőfogaltszék napján 1.20—3.00 frttal, férfi-napszék 0.60—0.70 frttal, női napszék 0.40—0.60 frttal, gyermek-napszék 0.30—0.40 frttal vételezt számítássa.

Makkoltatás idején a kártérítés kétszeres.

Déval kir. erdőfelügyelőség.

Hunyad vármegye.

Az erdei termék és a kárttevő állat megnevezése	Az erdei kihágási bíróságok által erdei lopásoknál a kártérítési összegnek és			
	mérték- egység	tőértékek, illetőleg		
		lúcz- és jegenye-fenyő	tölgy, nyír	kőris, juhar, szil
		erdőben el-		
f o r i n t				
I. Épület- és számszámjának való törzsek és törzsrészek.				
1. Épületfa 26 cm. átm. és 8 m. hossz. alól	t. m ²	3.90	6.00	7.50
2. > 26 > > > 8 > > felül	t. m ²	4.20	6.45	7.95
3. Fűrészrönkö 50 cm. felső átm. alól	t. m ²	5.25	6.45	8.70
4. > 50 > > > felül	t. m ²	5.70	6.75	9.00
II. Tüzipának való törzsek és törzsrészek.				
1. Hasábfának való	ü. m ²	1.35	1.35	.
2. Dorongfának való	ü. m ²	1.05	1.05	.
3. Galyfa és tűzre való vessző	2 fog. szekér	1.20	1.20	.
III. Vékonyabb épület-, számszám- és gazdasági fának való törzsrészek.				
1. Szarufa	1 drb	0.30	0.60	.
2. Erdei lécz	1 drb	0.075	0.16	.
3. Szőlőkaró	1 drb	0.015	0.045	.
IV. Csemeték és sarjak.				
1. 1—5 éves csemeték a csemetekertben	1 □*	0.153	0.188	.
2. 2—5 > > iskolázottak	1 drb	0.008	0.015	.
3. 1—5 > > és sarjak a vágásban	1 drb	0.009	0.009	.
V. Fakéreg.				
1. Tölgyeserkéreg	ü. m ²	.	.	.
2. Luczkéreg	ü. m ²	.	.	.
VI. Melléktermékek.				
1. Gubaes	hl	.	.	.
2. Száraz lomb (alom)	2 fog. szekér	.	.	.
3. Fű és zöld lomb	2 fog. szekér	.	.	.
4. Moha és korhadékföld	2 fog. szekér	.	.	.
VII. Legeltetési kihágás esetében fizetendő kártérítés és hajtópénz.				
1. Szarvasmarha- és kecskéért	1 drb	0.40	0.40	.
2. Ló-, öszvér- és számáért	1 drb	0.34	0.34	.
3. Sertésért	1 drb	0.13	0.13	.
4. Juhért	1 drb	0.13	0.13	.

Hunyad vármegye.

Dévai kir. erdőfellelőgység.

a dolog értékének, károsításoknál és legeltetési kihágásoknál hajtópénznek megszabására hivatalosan alkalmazott

kártérítési összegek

csér, bükk, gyertyán			mellék- vagy más vegyes termékeknél	hajtópénz	Megjegyzés
-------------------------	--	--	---	-----------	------------

követett kihágásoknál

f o r i n t

3.60	
4.05	
4.20	
4.50	
1.80	
1.20	
1.35	
.	
.	
.	
0.009	
0.009	
0.009	
.	.	.	4.50	.	
.	.	.	3.00	.	
.	.	.	6.00	.	
.	.	.	1.05	.	
.	.	.	4.50	.	
.	.	.	0.52-2.25	.	
0.40	.	.	.	0.52	
0.34	.	.	.	0.42	
0.13	.	.	.	0.32	
0.13	.	.	.	0.16	

od II. 3., VI. 2., 3., 4. tétel.

1 fogatú szekér után $\frac{1}{10}$ tölgy és két szén után $\frac{1}{10}$ férfi-teher után $\frac{1}{10}$ női teher után $\frac{1}{12}$ és gyermek-teher után $\frac{1}{16}$ rész számítandó.

A kifutott tőrtérkeknek pénz arányában való károsításánál egy kétfogatú igás napszám 2.40 forint, férfinapszám 0.75 forint, női napszám 0.65 forint, gyermek-napszám 0.30 forint vételtől számítandó.

Makkoltatás idején a kártérítés kétszeres.

Temes vármegye.

(Hat kerülettel.)

Temesvári kir. erdőfelügyelőség.

Az erdei termék és a kárttevő állat megnevezése	mértékegység	Az erdei kihágási bíróságok által erdei lopásoknál a kártérítési összegnek és		
		törfértékek, illetőleg		
		lúcz- és jegenyefenyő	tölgy, nyír	köris, juhar, szil
		erdőben el-		
				f o r i n t
<i>I. Épület- és szerszámfának való törzsek és törzsrészek.</i>				
1. Épületfa 30 cm. átm. alól	t. m ³	3.40-9.50	3.40-7.00	4.00-10.00
2. Épületfa 30 cm. átm. felül	t. m ³	4.00-12.00	4.00-8.00	4.60-12.00
3. Fűrészrönkő 50 cm. átm. alól	t. m ³	.	5.10-9.00	6.10-12.00
4. „ 50 „ „ felül	t. m ³	.	5.50-10.00	6.50-14.00
<i>II. Tüzifának való törzsek és törzsrészek.</i>				
1. Hasábfának való	t. m ³	1.90-2.80	1.70-2.80	1.70-3.30
2. Dorongfának való	t. m ³	1.00	1.20-2.40	1.20-2.50
3. Galyfa és tűzre való vessző	2 fog. szekér	0.40-0.50	0.40-1.80	0.40-1.80
<i>III. Vékonyabb épület-, szerszám- és gazdasági fának való törzsrészek.</i>				
1. Szarufa	1 drb	.	0.60-1.20	0.60-1.20
2. Erdei lécz	1 drb	.	0.10-0.20	0.10-0.20
3. Szőlőkaró	1 drb	.	0.03-0.06	0.03-0.06
4. Sövény-, fonó- és csatlóvessző	2 fog. szekér	.	2.20-4.00	2.20-4.00
<i>IV. Csemeték és sarjak.</i>				
1. 1-5 éves csemeték a csemetekertben	1 □ ³	0.40-0.56	0.40-0.56	0.40-0.56
2. 2-5 „ „ iskolázottak	1 drb	0.003-0.007	0.003-0.007	0.003-0.007
3. 1-5 „ „ és sarjak a vágásban	1 drb	0.008-0.013	0.008-0.013	0.008-0.013
<i>V. Fakéreg.</i>				
1. Tölgycserkéreg	ü. m ³	.	.	.
<i>VI. Melléktermékek.</i>				
1. Gubaacs	hl	.	.	.
2. Tölgymakk	hl	.	.	.
3. Fű és zöld lomb	2 fog. szekér	.	.	.
4. Moha és korhadékföld	2 fog. szekér	.	.	.
<i>VII. Legeltetési kihágás esetében fizetendő kártérítés és hajtópénz.</i>				
1. Szarvasmarha- és kecskéért	1 drb	.	0.40-1.00	.
2. Ló-, öszvér- és számárért	1 drb	.	0.30-0.80	.
3. Sertésért	1 drb	.	0.10-0.30	.
4. Juhért	1 drb	.	0.15-0.30	.

Temes vármegye.
(Hat kerülettel.)

Temesvári kir. erdőfelügyelőség.

a dolog értékének, károsításoknál és legeltetési kihágásoknál hajtópénznek megszabására hivatalosan alkalmazott					Megjegyzés
kártérítési összegek				hajtópénz	
ceser, bükk, gyertyán	nyár, fűz	.	mellék- vagy más vegyes termékeknél		
követett kihágásoknál					
f o r i n t					
2.20-5.00	2.00-4.50	.	.	.	<p>ad II. 3., III. 4., VI. 4., 5., ttel:</p> <p>1 fogatu szeker után $\frac{1}{10}$, taliga és kőszel után $\frac{1}{10}$, férfi-teher után $\frac{1}{10}$, női-teher után $\frac{1}{10}$ és gyermek-teher után $\frac{1}{10}$ rész számítandó.</p> <p>A kitérítést tőértékeknek a piaci árak arányában való kiszámításánál egy kétfogatu igás napszám 2.00-4.00 forint, fém-napszám 0.40-1.00 forint, női napszám 0.30-0.60 forint véteitől számításba.</p>
2.50-6.00	2.30-5.00	.	.	.	
4.00-6.00	3.10-5.00	.	.	.	
4.00-7.00	3.50-6.00	.	.	.	
2.10-4.00	0.90-2.80	.	.	.	
1.70-3.20	0.70-2.20	.	.	.	
0.60-2.20	0.30-1.50	.	.	.	
0.60-1.20	0.60-1.20	.	.	.	
0.10-0.20	0.10-0.20	.	.	.	
0.03-0.06	0.03-0.06	.	.	.	
2.20-4.00	2.20-4.00	.	.	.	
.	0.30-0.40	.	.	.	
.	0.003-0.007	.	.	.	
0.008-0.013	0.008-0.013	.	.	.	
.	.	.	1.00-4.00	.	
.	.	.	3.00-5.00	.	
.	.	.	1.50-2.50	.	
.	.	.	1.50-3.00	.	
.	.	.	0.40-3.00	.	
0.40-1.00	0.40-1.00	.	.	0.40-0.50	
0.30-0.80	0.30-0.80	.	.	0.30-0.40	
0.10-0.30	0.10-0.30	.	.	0.10-0.20	
0.15-0.30	0.15-0.30	.	.	0.10-0.20	

Makkoltatás idején a kártérítés kétszeres.

Szegedi kir. erdőfelügyelőség.

Csongrád vármegye.

Az erdei termék és a kárttevő állat megnevezése	mérték- egység	Az erdei kihágási bíróságok által erdei lopásoknál a kártérítési összegnek és		
		törértékek, illetőleg		
		bálványfa, tölgy, nyír	kőris, juhar, szil, ákác	nyár, fűz
		erdőben el- forint		
<i>I. Épület- és szerszámfának való törzsek és törzsrészek.</i>				
1. 30 cm. középmérimen alól	1. m ³	6.00	6.00	1.80
2. 30 » » felül	1. m ³	10.00	10.00	3.00
<i>II. Tüzifának való törzsek és törzsrészek.</i>				
1. Hasábfának való	1. m ²	2.50	4.00	1.00
2. Dorongfának való	1. m ²	1.40	2.50	0.60
3. Galyfa és tűzre való vessző	2 fog. szekér	1.00	1.00	0.30
4. Dült és szárazfa	2 fog. szekér	1.20	1.60	0.50
<i>III. Vékonyabb épület- szerszám- és gazdasági fának való törzsrészek.</i>				
1. Távirida-pózna	1 drb	.	1.60	.
2. Szarufa	1 drb	.	0.60	0.20
3. Erdei lécz	1 drb	0.15	0.15	0.05
4. Szőlőkaró	1 drb	0.08	0.06	0.02
5. Petrencze rud	3 drb	0.10	0.06	0.03
<i>IV. Csemeték és sarjak.</i>				
1. 1—5 éves csemeték a csemetekertben	1 □	0.48	0.48	.
2. 2—5 » » iskolázottak	1 drb	0.01	0.01	.
3. 1—5 » » és sarjak a vágásban	1 drb	0.008	0.008	0.004
<i>V. Fakéreg.</i>				
1. Tölgyceskéreg	ü. m. ²	.	.	.
<i>VI. Melléktermékek.</i>				
1. Száraz lomb (alom)	2 fog. szekér	.	.	.
2. Fű és zöld lomb	2 fog. szekér	.	.	.
3. Moha	2 fog. szekér	.	.	.
4. Korhadékföld	2 fog. szekér	.	.	.
<i>VII. Legeltetési kihágás esetében fizetendő kártérítés és hajtópénz.</i>				
1. Szarvasmarha- és kecskéért	1 drb	1.00	1.00	1.00
2. Ló-, öszvér- és számárért	1 drb	1.00	1.00	1.00
3. Sertésért	1 drb	0.50	0.50	0.50
4. Juhért	1 drb	0.20	0.20	0.20

Baranya vármegye.

(Négy kerülettel).

Pécsi kir. erdőfelügyelőség.

Az erdei termék és a kárttevő állat megnevezése	mérték- egység	Az erdei kihágási bíróságok által erdei lopásoknál a kártérítési összegnek és		
		tőértékek, illetőleg		
		erdei és feketefenyő	tölgy, akác, gesztenye, plátán	kőris, szil, juhar, nyír, vadkörte
		erdőbeu el- f o r i n t		
I. Épület- és szerszámfának való törzsek és törzsrészek.				
1. Épületfa 22—40 cm. vastagságig, 2—8 m. hosszig	t. m ³	5.00—5.40	5.00—7.00	3.16—6.50
2. Épületfa 40—60 cm. vastagságig, 8 m. hossz. felül	t. m ³	5.60—6.00	6.50—8.00	3.80—7.50
3. Fűrészrönkök 60 cm. átm. és azon felül	t. m ³	6.00—7.00	8.00—9.30	4.80—6.80
4. Erős tölgy épületfa malrnokshidakhoz	t. m ³	.	10.00—14.00	.
II. Tüzifának való törzsek és törzsrészek.				
1. Hasábfának való	t. m ³	1.50—1.94	1.60—2.30	1.70—2.30
2. Dorongfának való	t. m ³	0.90—1.00	1.39—1.70	1.45—1.80
3. Galyfa és tüzevaló vessző	2 fog. szek.	0.80—1.20	0.80—1.20	0.80—1.20
III. Vékonyabb épület-, szerszám- és gazdasági fának való törzsrészek.				
1. Szarufa	1 drb	0.50—0.70	0.80—0.90	0.70—0.80
2. Erdei lécz	1 drb	0.12	0.15—0.20	0.14—0.20
3. Szőlőkaró	1 drb	0.05—0.07	0.10—0.12	0.08—0.12
IV. Csemeték és sarjak.				
1. 1—5 éves csemeték a csemetekertben	1 □ ³	0.33	0.30	0.30
2. 2—5 „ „ iskolázottak	1 drb	0.01	0.01	0.01
3. 1—5 „ „ és sarjak a vágásban	1 drb	0.003	0.006	0.006
V. Fakéreg.				
1. Tölgycserkéreg	ü. m ³	.	.	.
2. Hársháncs	ü. m ³	.	.	.
VI. Melléktermékek.				
1. Gubacs	hl	.	.	.
2. Tölgymakk	hl	.	.	.
3. Száraz lomb (alom)	2 fog. szek.	.	.	.
4. Fű és zöld lomb	2 fog. szek.	.	.	.
5. Moha és korhadékföld	2 fog. szek.	.	.	.
VII. Legeltetési kihágás esetében fizetendő kártérítés és hajtópénz.				
1. Szarvasmarha- és kecskéért	1 drb	0.36—0.58	0.51—0.69	0.51—0.69
2. Ló-, öszvér- és számárért	1 drb	0.30—0.49	0.43—0.58	0.43—0.58
3. Sertésért	1 drb	0.12—0.19	0.17—0.23	0.17—0.23
4. Juhért	1 drb	0.12—0.19	0.17—0.23	0.17—0.23

Baranya vármegye.
 (Négy kerülettel.)

Pécsi kir. erdőfelügyelőség.

a dolog értékének, károsításoknál és legeltetési kihágásoknál hajtópénznek megszabására hivatalosan alkalmazott					Megjegyzés
kártérítési összegek					
ceser, bükk, gyertyán	ceseresnye, hárs, éger, hálványfa	nyár, fűzfa	mellék- vagy más vegyes termékeknél	hajtópénz	
követelt kihágásoknál					
f o r i n t					
2.53-5.50	2.10-4.60	1.90-3.40	.	.	
3.20-6.00	2.70-5.60	2.50-4.20	.	.	
3.79-5.40	3.00-5.20	2.52-4.50	.	.	
2.07-3.25	1.30-2.30	1.00-1.40	.	.	
1.56-2.00	0.80-1.50	0.90-1.00	.	.	
0.80-1.20	0.80-1.20	0.80-1.20	.	.	
0.60-0.65	0.60-0.65	0.40-0.50	.	.	
0.12-0.15	0.12-0.15	0.10-0.12	.	.	
0.08-0.12	0.08-0.12	0.04-0.07	.	.	
0.30	0.30	0.30	.	.	
0.01	0.01	0.01	.	.	
0.006	0.006	0.006	.	.	
.	.	.	2.00	.	
.	.	.	1.50	.	
.	.	.	4.50	.	
.	.	.	2.50-3.00	.	
.	.	.	1.50-1.80	.	
.	.	.	3.00	.	
.	.	.	1.20-4.00	.	
0.42-0.98	.	0.30-0.42	.	0.30	
0.52-0.61	.	0.25-0.35	.	0.24	
0.21-0.33	.	0.10-0.14	.	0.06	
0.21-0.33	.	0.10-0.14	.	0.09	

ad H. 3., VI. 3., 4., 5. tétel:
 1 fogatú szeker után $\frac{1}{16}$ talpig és kézi szék után $\frac{1}{16}$ férfi-teher után $\frac{1}{16}$ női teher után $\frac{1}{16}$ és gyermek-teher után $\frac{1}{16}$ rész számítandó.

A kifizetett tértételeknek a pénzár arányában való kiszámításánál egy kétfogatú igás naposár 2.50-3.50 fritel, férőnaposár 0.60-0.80 fritel, női-naposár 0.40-0.50 fritel vételetti számításba.

Makkoltatás idején a kártérítés kétszeres.

Vas vármegye.
(öt kerülettel.)

Szombathelyi kir. erdőfelügyelőség.

Az erdei termék és a kárttevő állat megnevezése	mértékegység	Az erdei kihágási bíróságok által erdei lopásoknál a kártérítési összegnek és		
		tőértékek, illetőleg		
		lúcz-, erdei és jegenyefenyő	tölgy, nyír, árkác	kőris, juhar, hárs
		erdőben el-		
f o r i n t				
<i>I. Épület- és szerszámfának való törzsek és törzsrészek.</i>				
1. Épületfa és rönkö 30 cm. átmérőn alól	t. m ³	4.00	6.00-6.50	7.00-8.00
2. » » » 30 » » felül	t. m ³	6.00	8.00-9.00	9.00-10.00
<i>II. Tüzipának való törzsek és törzsrészek.</i>				
1. Hasábfának való	t. m ³	1.00-1.50	1.60-3.00	2.00-3.00
2. Dorongfának való	t. m ³	0.60-1.60	1.25-2.60	1.60-2.60
3. Galyfa és tüzre való vessző	2 fog. szekér	0.40-1.20	0.60-1.60	0.80-1.60
<i>III. Vékonyabb épület-, szerszám- és gazdasági fának való törzsrészek.</i>				
1. Szarufa	1 drb	0.30	0.50-0.60	0.50-0.60
2. Erdei lécz	1 drb	0.08-0.10	0.10-0.15	0.10-0.15
3. Szőlőkaró	1 drb	0.01-0.02	0.02-0.03	0.02-0.03
4. Sövény-, fonó és csatló vessző	2 fog. szekér	.	0.50-2.00	.
<i>IV. Csemeték és sarjak.</i>				
1. 1-5 éves csemeték a csemetekertben	1 □	0.25-0.35	0.25-0.35	0.25-0.35
2. 2-5 » » iskolázottak	1 drb	.	0.006	0.006
3. 1-5 » » és sarjak a vágásban	1 drb	.	0.005	0.005
<i>V. Fakéreg.</i>				
1. Tölgycserkéreg	ü. m ²	.	.	.
2. Luczkéreg	ü. m ²	.	.	.
<i>VI. Melléktermékek.</i>				
1. Gubacs	hl	.	.	.
2. Tölgy- és bükkmakk	hl	.	.	.
3. Száraz lomb (alom)	2 fog. szekér	.	.	.
4. Fű és zöld lomb	2 fog. szekér	.	.	.
5. Moha és korhadékföld	2 fog. szekér	.	.	.
<i>VII. Legeltetési kihágás esetében fizetendő kártérítési és hajtópénz.</i>				
1. Szarvasmarha- és kecskéért	1 drb	0.30-0.75	0.48-0.90	0.60-1.20
2. Ló-, öszvér- és szamárért	1 drb	0.20-0.63	0.40-0.75	0.40-1.00
3. Sertésért	1 drb	0.10-0.25	0.16-0.30	0.16-0.30
4. Juhért	1 drb	0.10-0.25	0.16-0.30	0.16-0.30

Vas vármegye.

(öt kerülettel.)

Szombathelyi kir. erdőfelügyelőség.

a dolog értékének, károsításoknál és legeltetési kihágásoknál hajtópénznek megszabására hivatalosan alkalmazott					Megjegyzés
kártérítési összegek				hajtópénz	
cser, bükk gyertyán	lágylombfa	.	melék- vagy más vegyes termékeknél		
követett kihágásoknál					
f o r i n t					
4.00-5.00	3.00-4.00	.	.	.	ad II. 3., III. 4., VI. 3., 4., 5. tétel: 1 fogottu székér után $\frac{1}{10}$ tallig és kézi szán után $\frac{1}{10}$ férfi-teher után $\frac{1}{10}$, női teher után $\frac{1}{10}$, és gyermek-teher után $\frac{1}{10}$ rész számílandó.
6.00	4.00-5.00	.	.	.	
2.00-4.00	1.00-2.00	.	.	.	
1.60-3.20	0.60-1.20	.	.	.	
0.80-2.00	0.30-1.00	.	.	.	
0.50-0.60	0.30	.	.	.	
0.10-0.15	0.06-0.10	.	.	.	
0.02-0.03	0.01-0.02	.	.	.	
1.50-2.00	0.50-2.00	.	.	.	
0.25-0.35	0.25-0.35	.	.	.	
0.006	0.006	.	.	.	A kártérített tértételeknek a piaci árak arányában való kiszámításánál 1 kőfogottu ligás napszám 2.50-3.00 frttal, férfi-napszám 0.25-0.30 frttal, női napszám 0.25-0.30 frttal, gyermek-napszám 0.15-0.25 frttal vételezt számításba.
0.005	0.005	.	.	.	
.	.	.	2.00-2.50	.	
.	.	.	0.70-1.00	.	
.	.	.	7.00	.	
.	.	.	4.00	.	
.	.	.	2.00	.	
.	.	.	3.00-4.00	.	
.	.	.	2.00	.	
0.60-1.20	0.30-0.60	.	.	0.30	
0.50-0.70	0.20-0.50	.	.	0.24	
0.20-0.40	0.10-0.20	.	.	0.06	
0.20-0.40	0.10-0.20	.	.	0.09	

Makkoltatás idején a kártérítés kétszeres.

Győri kir. erdőfelügyelőség.

Győr vármegye.

Az erdei termék és a kárttevő állat megnevezése	Az erdei kihágási bíróságok által erdei lopásoknál a kártérítési összegnek és			
	mérték- egység	tőértékek, illetőleg		
		lúcz-, jegenye-, erdei- és fekete fenyő	tölgy	cser
		erdőben el- f o r i n t		
<i>I. Épület és szerszámfának való törzsek és törzsrészek.</i>				
1. Épületfa 15–20 cm. közép átmérőjű	t. m ³	3.00	6.00	5.50
2. „ 31–40 „ „ „	t. m ³	5.00	9.00	7.00
3. „ 40 cm. átmérőn felül . . .	t. m ³	9.80	13.00	10.00
4. Fűrészrönkő 40 cm. felső átm. alul	t. m ³	5.00	9.00	7.00
5. „ 40 „ „ „ felül	t. m ³	9.80	13.00	10.00
<i>II. Tüzipának való törzsek és törzsrészek.</i>				
1. Hasábfának való	t. m ³	2.30	4.00	4.50
2. Dorongfának való	t. m ³	2.00	3.00	3.50
3. Galyfa és tüzre való vessző	2 fog. szekér	1.20	2.50	2.50
<i>III. Vékonyabb épület-, szerszám- és gazdasági fának való törzsrészek.</i>				
1. Szarufa	1 drb	1.00	1.00	1.00
2. Erdei lécz	1 drb	0.10	0.15	0.15
3. Szőlőkaró	1 drb	0.03	0.03	.
4. Sövény-, fonó- és csatlóvessző 35 cm. átmérőjű köteg	1 drb	.	0.20	0.20
<i>IV. Csemeték és sarjak.</i>				
1. 1–5 éves csemeték a csemetekertben	1 □ ³	0.35	0.35	0.35
2. 2–5 „ „ iskolázottak	1 drb	0.006	0.006	0.006
3. 1–5 „ „ és sarjak a vágásban	1 drb	.	0.005	0.005
<i>V. Fakéreg.</i>				
1. Tölgycserkéreg	ü. m ³	.	.	.
<i>VI. Melléktermékek.</i>				
1. Gubacs	hl	.	.	.
2. Tölgy és bükkmakk	hl	.	.	.
3. Száraz lomb (alom)	2 fog. szekér	.	.	.
4. Fű és zöld lomb	2 fog. szekér	.	.	.
5. Moha és korhadékföld	2 fog. szekér	.	.	.
<i>VII. Legeltetési kihágás esetében fizetendő kártérítés és hajtpénz.</i>				
1. Szarvasmarha- és kecskéért	1 drb	0.69	1.20	1.12
2. Ló-, öszvér- és szamárért	1 drb	0.58	1.00	1.00
3. Sertésért	1 drb	0.23	0.40	0.40
4. Juhért	1 drb	0.23	0.40	0.40

Győr vármegye.

Győri kir. erdőfelügyelőség.

a dolog értékének, károsításoknál és legeltetési kihágásoknál hajtópénznek megszabására hivatalosan alkalmazott					Megjegyzés
kártérítési összegek				hajtópénz	
köris, szil juhar, ákác	bükk, gyertyán	nyár, hárs, fűz	mellék- vagy más vegyes termékeknél		
követett kihágásoknál					
f o r i n t					
6.00	5.50	3.80	.	.	Vérfelügyelői az érték 30 százalékkal nagyobb.
9.00	7.00	5.00	.	.	
13.00	10.00	8.00	.	.	
9.00	7.00	5.00	.	.	
13.00	10.00	8.00	.	.	
4.00	4.50	2.30	.	.	
3.00	3.50	1.60	.	.	nd. II. 3., III. 3., 3., VI. 2., 4., 5. tábl.
2.50	2.50	1.30	.	.	
1.00	1.00	0.80	.	.	A kitüntetett tértételeknek a piaci árak arányában való kiszámításánál egy kétfogtu igás napszám 1.50–3.00 frittal, egy férf-napszám 0.40–0.60 frittal, női napszám 0.20–0.60 frittal, gyermeknapszám 0.20–0.30 frittal vételeit számításba.
0.15	0.15	0.10	.	.	
0.03	
0.20	0.20	0.20	.	.	
0.35	.	0.35	.	.	
0.006	.	0.006	.	.	
0.005	0.005	0.005	.	.	
.	.	.	3.10	.	
.	.	.	6.40	.	
.	.	.	1.50–2.50	.	
.	.	.	6.00	.	
.	.	.	3.00	.	
.	.	.	3.00	.	
1.12	1.35	1.12	.	0.30	
0.85	1.13	0.85	.	0.24	
0.34	0.45	0.34	.	0.18	
0.34	0.45	0.34	.	0.09	

Makkeletés idején a kártérítés kétszeres.

XXX. Az erdőrendészeti áthágásokért 1885—1894.

A vármegye neve	Az erdőrendészeti áthágás miatt megindított keresetek száma, melyekben az áthágó pénzbírságra ítéltetett										Összesen
	1885	1886	1887	1888	1889	1890	1891	1892	1893	1894	
	é v b e n										
Abauj-Torna	1	.	.	1	.	2	1	5	10
Alsó-Fehér	1	2	.	7	11	4	7	4	9	4	49
Arad	4	2	2	4	9	21
Árva	3	1	1	2	.	7
Bács-Bodrog	2	1	3	2	4	12
Baranya	1	6	.	7	1	3	12	6	2	11	49
Bars	4	1	3	8	4	10	.	10	4	44
Békés
Bereg	6	3	7	2	2	2	2	.	.	2	26
Besztercze- Naszód	5	18	.	3	.	2	1	3	2	.	34
Bihar	1	.	1	.	9	2	5	2	2	.	22
Borsod	1	3	11	3	9	2	.	9	6	44
Brassó	3	.	1	2	1	4	3	.	3	17
Csanád	2	1	3
Csik	2	5	1	11	.	14	6	2	9	.	50
Csongrád	3	.	3
Esztergom	1	.	3	.	1	.	1	4	2	12
Fejér	1	2	.	3
Fogarás	2	1	1	4	4	4	8	15	15	20	74
Gömrő- és Kishont	1	7	.	9	9	1	22	7	56
Győr	1	1	2
Hajdu	1	4	1	.	1	2	.	.	.	9
Háromszék	3	1	6	3	13	10	13	21	24	6	100
Heves	3	4	3	.	3	8	14	2	37
Hont	1	.	1	.	2	.	1	3	.	8
Hunyad	1	4	3	11	64	26	23	16	6	51	205
Jász-Nagy-Kun- Szolnok	1	.	1
Kis-Küküllő	3	5	13	6	8	.	2	2	.	39
Kolozs	20	16	6	19	24	23	18	15	17	.	158
Komárom	4	1	4	.	.	9

években kiszabott pénzbüntetések.

Esetek száma, melyekben a kiszabott pénzbüntetés a fél felebbezése alapján leíratott											Esetek száma, melyekben a kiszabott pénzbüntetés behajtása elrendeltetett											
1885	1886	1887	1888	1889	1890	1891	1892	1893	1894	Összesen	1885	1886	1887	1888	1889	1890	1891	1892	1893	1894	Összesen	
é v b e n											é v b e n											
.
1	.	.	.	1	2	.	2	.	7	10	4	7	4	9	3	46	
.	4	2	1	5	8	.	20	
.	3	1	1	2	.	7	.	
.	.	.	.	1	.	2	.	3	.	6	1	1	1	2	.	5	.	
1	.	.	1	6	.	.	.	2	10	.	.	.	2	2	6	6	8	5	10	39	.	
.	.	.	1	1	2	4	.	4	1	3	7	4	10	.	9	2	40	
.
.	.	2	.	.	1	3	6	3	6	2	2	2	2	.	.	2	25	
.	1	1	5	17	3	.	2	1	3	2	.	.	33	
.	.	.	2	2	1	.	1	.	7	2	5	2	2	.	20	
.	1	1	.	1	11	3	9	2	.	9	6	42	
.	.	.	.	1	1	2	.	.	.	4	.	3	.	1	1	.	3	3	.	3	14	
.	1	1	2	1	.	1	
.	2	5	1	11	.	14	6	2	9	.	50	
.	2	.	2	1	1	
.	1	1	.	1	.	3	.	1	.	1	4	.	10	
.	1	1	.	2
.	1	1	2	2	1	1	3	4	4	8	15	13	15	66	
.	1	.	1	.	1	.	2	.	1	7	.	9	8	1	21	7	54	
.	.	.	1	1
.	.	1	.	.	.	1	.	.	.	2	.	.	4	1	.	1	.	1	.	.	7	
1	.	1	1	1	1	1	1	3	1	11	2	1	5	2	12	9	12	20	21	6	90	
.	3	4	3	.	3	8	14	2	37	
.	.	.	1	.	2	3	.	1	1	3	.	.	5	
.	.	.	1	1	3	2	2	.	.	9	1	4	3	11	56	24	13	23	10	11	156	
.	1	.	1	.
.	.	.	1	1	.	3	5	12	6	8	.	2	2	.	38	
.	.	1	.	2	.	4	1	1	.	9	20	16	5	19	22	23	14	14	16	.	149	
.	1	.	.	1	4	1	3	.	.	8	

Az erdőrendészeti áthágásokért 1885–1894.

A vármegye neve	Az erdőrendészeti áthágások miatt kiszabott pénzbüntetésekből az országos erdei alap javára tényleg befolyt összegek forintokban										
	1885	1886	1887	1888	1889	1890	1891	1892	1893	1894	Összesen
	é v b e n										
Abauj-Torna	20.00	48.00	399.45	467.45
Alsó-Fehér	160.00	.	268.00	676.00	40.00	288.00	112.00	84.00	8.00	1636.00
Arad	53.00	20.00	64.40	300.80	438.20
Árva	100.00	.	53.60	78.40	232.00
Bács-Bodrog	80.00	.	100.32	24.00	108.00	312.32
Baranya	16.00	45.00	48.00	28.00	205.00	152.00	44.00	538.00
Bars	84.00	104.00	.	188.00	239.92	276.00	108.00	380.68	1380.60
Békés
Bereg	120.00	51.40	220.00	282.40	40.00	.	67.00	.	.	.	780.80
Beszterce-Na- szód	725.00	3020.50	.	260.00	.	250.00	.	243.18	1040.00	.	5538.68
Bihar	8.00	.	392.00	16.00	126.40	479.28	4.00	.	965.68
Borsod	20.00	64.00	268.00	32.00	240.00	12.00	.	312.00	48.00	996.00
Brassó	261.00	.	24.00	120.00	.	292.00	240.00	.	38.00	975.00
Csanád
Csik	64.00	116.00	404.00	100.00	864.00	580.00	248.00	545.60	2921.60
Csongrád	40.00	40.00
Esztergom	44.00	40.00	48.88	.	.	190.40	323.28
Fejér	140.00	140.00
Fogarás	84.00	84.00	261.58	676.18	467.50	823.48	557.88	2954.62
Gömör	40.00	1436.00	.	380.00	216.00	24.00	225.00	144.00	2465.00
Győr	20.00	20.00
Hajdu	140.00	.	24.00	32.00	.	.	.	196.00
Háromszék	60.00	20.00	172.40	20.00	427.80	589.00	472.00	579.20	674.20	482.00	3496.60
Heves	36.00	296.00	28.00	.	300.00	188.00	248.00	4.00	1100.00
Hont	20.00	80.00	48.00	.	148.00
Hunyad	700.40	160.00	344.00	177.50	936.10	637.48	1374.64	1173.00	.	5503.12
Jász-Nagy-Kun- Szolnok	20.00	20.00
Kis-Küküllő	40.00	84.00	84.00	152.00	200.00	128.00	428.00	.	.	1116.00
Kolozs	2862.25	1362.50	745.00	1315.00	1939.00	1760.00	1100.00	1530.00	1467.00	.	14080.75
Komárom	100.00	20.00	100.00	.	.	220.00
Krassó-Szörény	240.00	244.00	.	80.00	.	.	.	20.00	1628.32	40.00	2252.32
Liptó	304.00	20.00	29.16	133.60	428.00	60.00	210.00	160.00	711.44	2056.60

években kiszabott pénzbüntetések.

Az erdőrendészeti áthágások miatt kiszabott pénzbüntetésekből az országos erdei alapba be nem folyt hátralékok forintokban

1885	1886	1887	1888	1889	1890	1891	1892	1893	1894	összesen
é v b e n										
.	25.00	25.00
.	80.00	.	.	.	240.00	80.00	192.00	524.00	62.00	1178.00
.	40.00	.	.	.	40.00	80.00
.	100.00	20.00	532.60	78.40	.	731.00
.	206.10	206.10
.	80.00	80.00
.	.	.	.	695.71	560.00	.	.	257.44	470.53	1983.68
.	212.80	212.80
.	200.00	.	.	.	50.00	200.00	100.00	.	.	550.00
2245.67	400.00	.	2645.67
.	48.00	48.00
.	80.00	.	80.00
.	160.00	.	.	136.00	.	296.00
.
.	48.00	44.00	762.61	854.61
.	113.00	.	164.00	80.00	357.00
.
.	.	.	.	50.00	.	44.00	.	186.00	.	280.00
.	240.00	16.00	320.00	720.00	1296.00
.	.	13.08	535.20	673.40	127.43	467.00	455.20	389.80	497.00	3158.51
.
.	.	.	192.00	.	68.00	.	422.00	.	120.00	802.00
.	.	.	130.00	40.00	.	.	325.00	10.00	.	505.00
.
86.68	640.00	799.92	660.12	.	84.00	705.56	273.60	1290.40	300.00	4840.28

Az erdőrendészeti áthágásokért 1885—1894.

A vármegye neve	Az erdőrendészeti áthágás miatt megindított keresetek száma, melyekben az áthágó pénzbírságra ítéltetett										Összesen
	1885	1886	1887	1888	1889	1890	1891	1892	1893	1894	
	é v b e n										
Krassó-Szörény	1	1	.	1	.	.	1	2	4	1	11
Liptó	1	1	3	1	.	8	2	6	1	8	31
Máramaros	2	2	2	1	10	17	28	5	4	71
Maros-Torda . .	1	1	1	.	2	6	6	2	.	17	36
Moson	2	1	1	4
Nagy-Küküllő . .	.	1	1	2	7	7	5	6	15	12	56
Nógrád	1	.	2	2	1	1	4	.	5	16
Nyitra	6	2	11	10	11	35	15	90
Pest-Pilis-Solt- Kis-Kun	6	6	.	1	3	4	1	15	3	39
Pozsony	7	1	.	.	15	9	.	32
Sáros	4	5	11	4	4	6	6	8	48
Somogy	12	4	.	3	1	2	10	5	1	2	40
Sopron	1	.	3	3	9	8	1	.	.	3	28
Szabolcs	6	1	1	1	2	.	1	1	13
Szatmár	4	11	25	10	16	17	19	3	.	105
Szeben	1	2	11	8	1	10	12	12	5	62
Szepes	2	1	2	.	9	11	9	34
Szilágy	2	1	.	1	12	9	12	11	6	9	63
Szolnok-Doboka	2	16	4	3	10	17	22	17	13	4	108
Temes	2	3	.	1	6
Tolna	3	2	1	.	2	4	1	3	2	1	19
Torontál	1	6	2	1	10
Torda-Aranyos	3	3	2	13	18	5	1	9	11	9	74
Trencsén	1	5	1	1	5	4	4	7	7	6	41
Turóc	1	1	1	1	.	1	.	1	6
Údvarhely	2	.	5	3	.	1	1	9	2	23
Ugocea
Ung	10	.	2	2	1	.	2	4	21
Vas	2	7	3	6	4	2	12	7	12	9	64
Veszprém	9	1	2	2	5	1	.	2	6	1	29
Zala *	5	12	1	2	11	4	.	35
Zemplén	1	3	.	5	1	1	1	1	2	6	21
Zólyom	5	1	1	1	3	8	5	24
Összesen	87	134	108	230	283	263	280	321	369	289	2364

években kiszabott pénzbüntetések.

Esetek száma, melyekben a kiszabott pénzbüntetés a fél felebbezése alapján leiratott											Esetek száma, melyekben a kiszabott pénzbüntetés behajtása elrendeltetett										
1885	1886	1887	1888	1889	1890	1891	1892	1893	1894	összesen	1885	1886	1887	1888	1889	1890	1891	1892	1893	1894	összesen
é v b e n											é v b e n										
						1	1	2		4	1	1		1			1	2	1		7
											1	1	3	1		8	2	6	1	8	31
				2	5	1				8		2	2	2	1	8	15	26	4	3	63
1				1					1	3		1	1		1	6	6	2		14	31
											2	1	1								4
								9	2	11		1	1	2	7	7	6	5	15	11	55
			1		1					2		1		1	2		1	4		5	14
				1		1	1	4		7				6	1	11	9	10	31	15	83
	2	1						2		5		6	6		1	3	4	1	12	1	34
			4	1			2	2		9			3					13	7		23
													4	5	11	4	4	6	6	8	48
10	2							1		13		4		2	1	1	8	6	3	2	27
						1	2			3	1		2		10	2	4	2	1	2	24
						1				1			6		1		1	1	3		12
			1	4	6		1	1	3	16			1	15	12	11	11	23	7	8	88
												1	2	11	8	1	10	12	12	5	62
														2	1	2		9	11	9	34
	1									1	2			1	12	9	12	11	6	9	62
			1			2	2	2		7	2	16	4	2	10	15	20	15	11	4	99
						1				1							1	3		1	5
	3	2						1		6			1		1	5		2	3	1	13
																	1	4	2		7
			1				1			2	3	3	1	13	18	5	1	8	11	9	72
	1		3							4	1	4	1	1	2	4	4	7	7	6	37
													1	1	1	1		1		1	6
												2		5	3		1	1	9	2	23
			1							1			10		2	2	1		2	4	21
	2									2	1	2	5	5	2	6	4	11	8	10	54
6			1							7	3	1	2	1	5	1		2	6		21
						1				1				2	4	8	3	2	7	7	33
				2		1				3	1	3		5	1	1	1	1	2	3	18
													5	1	1		1	3	8	5	24
20	14	10	15	20	24	24	19	33	16	195	62	112	95	191	253	254	234	315	357	238	2111

Az erdőrendészeti áthágásokért 1885–1894.

A vármegye neve	Az erdőrendészeti áthágások miatt kiszabott pénzbüntetésekből az országos erdei alap javára tényleg befolyt összegek forintokban										Összesen
	1885	1886	1887	1888	1889	1890	1891	1892	1893	1894	
	é v b e n										
Máramaros . . .		390.00	320.00	80.00	.	860.00	2087.02	1936.95	20.00	271.87	5965.84
Maros-Torda . .			80.00	160.00	.	1.60	.	640.00	302.88	240.00	1424.48
Moson	60.00	40.00	40.00	.	.	20.00	160.00
Nagy-Küküllő . .		30.00	20.00	104.00	160.00	199.00	150.00	246.00	86.00	546.00	1541.00
Nógrád		20.00	.	40.00	63.40	.	40.70	48.00	.	40.00	252.10
Nyitra	40.00	431.60	547.20	600.44	438.32	946.84	3004.40
Pest-Pilis-Solt- Kis-Kun	80.00	698.00	804.00	.	.	.	41.60	124.00	1432.00	1070.32	4249.92
Pozsony	8.00	40.00	.	.	.	96.00	292.00	436.00
Sáros	216.00	174.00	219.00	76.04	25.60	60.00	380.00	205.00	1355.84
Somogy		40.00	.	9.00	44.00	6.25	1340.14	1361.94	505.52	459.60	3766.45
Sopron	20.00	.	40.00	.	204.00	84.00	100.00	60.00	20.00	191.00	719.00
Szabolcs	162.00	.	144.00	120.00	138.00	.	40.00	604.00
Szatmár	56.00	774.00	484.00	745.00	360.00	237.00	516.00	3172.00
Szeben		24.00	400.00	56.00	642.00	40.00	444.00	290.00	323.60	36.00	2255.60
Szepes	80.00	9.04	12.00	24.39	146.65	224.66	795.50	1292.34
Szilágy	60.00	.	.	100.68	400.32	109.04	1255.64	675.60	706.16	.	3307.44
Szolnok- Doboka	30.00	2714.75	428.75	400.00	951.12	1990.00	875.00	1021.47	390.00	37.77	8838.86
Temes	286.40	162.96	.	.	449.36
Tolna	80.00	8.00	32.00	.	44.00	44.80	99.82	308.72
Torontál	48.00	1017.08	102.00	.	1167.08
Torda-Aranyos .	400.00	324.00	20.00	628.00	1240.00	184.00	.	40.00	116.00	.	2952.00
Trencsén		304.00	20.00	29.16	133.60	97.40	604.40	223.88	180.00	549.04	2141.28
Turóc	90.00	40.00	114.48	94.60	.	.	339.08
Udvarhely	180.00	16.00	428.00	340.00	.	.	.	304.80	1268.80
Ugoesa
Ung	40.00	291.80	.	24.62	218.00	180.00	.	36.00	790.42
Vas	20.00	880.00	468.00	128.00	40.00	112.00	57.00	455.00	220.00	307.00	2687.00
Veszprém	100.00	.	280.00	40.00	168.00	75.00	901.87	128.00	68.00	.	1760.87
Zala	60.00	132.00	444.00	144.00	40.00	155.00	184.00	1159.00
Zemplén	20.00	8.00	.	88.00	17.80	257.36	.	20.00	.	120.16	531.32
Zólyom	126.50	20.00	80.00	.	27.01	516.00	28.00	797.51
Összesen	4897.25	11740.55	5074.15	8103.70	10415.18	11724.59	15911.30	17398.90	15148.94	11597.47	112012.02

években kiszabott pénzbüntetések.

Az erdőrendészeti áthágások miatt kiszabott pénzbüntetésekből az országos erdei alapa be nem folyt hátralékok forintokban

1885	1886	1887	1888	1889	1890	1891	1892	1893	1894	Összesen
é v b e n										
.	.	.	.	400,00	.	.	271,20	140,00	740,00	1551,20
.	80,00	177,12	20,00	8,00	202,80	487,92
.	48,00	82,00	538,00	668,00
.	740,11	.	60,00	800,11
.	8,00	1322,24	523,04	1853,28
.	176,00	312,64	.	488,64
.	4,02	4,02
.	.	24,00	60,00	104,00	384,00	20,00	.	.	152,00	744,00
.	20,00	16,00	155,00	191,00
.	.	.	20,00	.	.	44,00	240,00	144,00	80,00	528,00
.	90,00	28,00	118,00
.	100,00	100,00
.	432,00	250,00	140,00	5740,42	6562,42
.	.	.	.	399,18	.	1625,00	222,78	.	433,00	2679,96
.	496,00	496,00
.	40,00	.	.	16,00	56,00
.	.	.	40,00	764,00	.	40,00	288,00	276,00	108,00	1516,00
240,00	44,00	72,00	.	606,00	91,00	99,84	581,00	173,76	1907,60	
.	.	40,00	50,00	40,00	114,48	.	.	.	24,00	268,48
.	20,00	255,20	4,00	279,20
.	67,20	89,72	156,92
40,00	468,00	88,00	100,00	255,00	60,00	455,00	377,00	590,00	354,00	2787,00
.	148,00	.	148,00
.	.	.	108,00	488,00	80,00	120,00	237,00	64,00	.	1097,00
.	.	.	96,00	280,00	.	.	349,60	.	325,04	1050,64
.	80,00	.	.	24,00	104,00
2612,35	1432,00	1037,00	1971,32	4209,29	2753,91	4993,68	5731,93	8116,12	13995,44	46853,04

XXXI. Az erdei kihágásokért az 1885–1894.

A vármegye neve	Kihágási esetek száma, melyekben a kihágó pénzbüntetésben marasztaltatott el s a melyekben a pénzbüntetésekből az orsz. erdei alapot megillető rész rendes számadás mellett beszállított.										összesen
	1885	1886	1887	1888	1889	1890	1891	1892	1893	1894	
	é v b e n										
Abauj-Torna	9	12	13	106	24	50	82	50	77	62	485
Alsó-Fehér	646	1151	920	1329	1525	1615	1882	1050	1267	2114	13499
Arad	976	1128	1291	2148	1576	1923	1700	1095	794	1748	14379
Árva	2	12	29	24	94	191	211	157	142	404	1266
Bács-Bodrog	437	369	467	455	593	601	638	820	1143	806	6329
Baranya	61	45	51	63	78	180	454	237	454	445	2068
Bars	267	176	268	510	682	503	716	518	633	593	4866
Békés
Bereg	34	90	200	394	511	653	591	517	871	885	4746
Besztercze-Nas- zód	1007	1396	1223	1453	1742	1962	2346	1677	1245	1516	15567
Bihar	870	2944	2527	2792	2408	2181	2056	3808	2875	1447	23908
Borsod	810	1050	1584	1353	1781	1176	975	1880	3016	2092	15717
Brassó	1140	410	806	791	874	1510	1838	1678	2028	1693	12768
Csanád	10	.	26	16	.	124	53	6	8	23	266
Csik	235	253	713	750	1090	751	894	867	1006	1036	7595
Csongrád	11	31	28	11	29	42	62	54	63	97	428
Esztergom	197	383	633	183	262	231	160	133	59	4	2245
Fejér	10	26	34	15	14	6	11	15	13	8	152
Fogarás	1027	2645	3308	2858	2748	2370	4400	3688	4835	6373	34252
Gömör-K.-Hont	833	670	705	847	1166	928	1773	1081	821	1644	10468
Győr	18	5	6	15	28	2	17	3	4	20	118
Hajdu	55	71	72	94	137	101	126	85	741
Háromszék	92	124	103	111	1046	1368	1424	907	1527	1326	8028
Heves	17	9	7	7	26	212	166	165	414	280	1303
Hont	973	839	983	778	594	1120	1256	842	661	732	8778
Hunyad	530	972	957	996	1970	2211	2913	2665	3310	4515	21039
Jász-Nagy-Kun- Szolnok	15	25	32	34	106
Kis-Küküllő	4	4	1	6	12	9	10	7	27	63	143
Kolozs	352	343	271	316	631	545	549	636	908	816	5367
Komárom	7	2	4	29	13	94	12	16	16	10	197

években kiszabott pénzbüntetések.

Számadásszerűleg bejelentett esetek száma, melyekben a kiszabott pénzbüntetés leíratott										
1885	1886	1887	1888	1889	1890	1891	1892	1893	1894	összesen
é v b e n										
4	5	3	45	10	24	39	29	39	36	234
495	199	398	704	840	950	1764	629	878	1152	8009
568	556	770	1860	1722	1907	1582	1514	1247	1805	13531
	2	2	3	5	18	12	7	6	29	84
78	116	213	109	350	61	123	343	367	407	2167
2	7	16	7	17	41	98	67	207	118	580
102	78	117	264	394	285	374	272	416	312	2614
4	13	20	27	84	170	263	118	161	207	1067
501	1333	1121	2277	1600	1967	2471	2100	1432	1656	16458
382	1792	1334	1339	995	1257	913	1602	1176	647	11437
164	245	437	469	694	457	358	741	1387	1112	6064
195	84	45	190	98	142	208	184	156	161	1463
		14	6		65	46	4	2		137
60	88	382	354	649	321	316	405	462	506	3543
4	16	10	3	7	3	29	2	25	37	136
5	271	398	26	210	170	1	26	25	2	1134
7	19	12	21	11	12	12	16	8	4	122
103	588	304	618	436	1106	512	888	826	1343	6724
39	41	35	57	75	52	157	162	129	82	829
17	4	15	12	19	26	80	32	11	23	239
		26	9	6	29	61	32	37	31	231
80	77	98	113	244	1149	774	818	762	656	4771
1	1		2	9	126	111	105	100	119	574
59	86	147	151	155	327	530	313	259	213	2240
109	126	140	227	399	487	395	856	653	656	4048
				3	6	2	4	8	23	46
268	313	275	711	836	722	641	524	724	474	5488
			10	5	2	7	5	5	8	42

Az erdei kihágásokért 1885–1894.

A vármegye neve	Számadásszerűleg bejelentett esetek száma, melyekben a kiszabott pénzbüntetést behajtatott										
	1885	1886	1887	1888	1889	1890	1891	1892	1893	1894	Összesen
	é v b e n										
Abauj-Torna	5	7	10	62	14	26	43	28	40	26	261
Alsó-Fehér	636	1143	881	1266	1290	1507	1738	915	1187	1955	12518
Arad	828	987	1062	1675	1285	1205	982	614	725	1522	10885
Árva	2	10	27	21	85	132	173	103	69	325	947
Bács-Bodrog	343	236	224	297	224	529	505	475	730	316	3879
Baranya	61	45	51	63	78	180	454	237	454	445	2068
Bars	165	98	151	246	288	218	342	246	217	281	2252
Békés											
Bereg	34	90	200	394	492	632	560	501	775	758	4436
Beszterce- Naszód	1007	1396	1223	1453	1742	1962	2346	1677	1245	1516	15567
Bihar	488	1152	1191	1455	1413	924	1143	2196	1699	800	12461
Borsod	646	805	1147	884	1087	719	617	1139	1629	980	9653
Borsó	1132	401	798	775	867	1503	1824	1661	2009	1683	12653
Csanád	10		12	10		59	7	2	6	1	107
Csik	175	165	331	396	441	436	578	462	544	530	4052
Csongrád	7	15	18	8	22	39	33	51	37	59	289
Esztergom	197	122	262	71	58	67	160	107	34	4	1082
Fejér	8	7	28	12	8	2	3	6	8	6	88
Fogarás	970	2548	3145	2793	2654	2231	4254	3352	4500	5049	31496
Gömör- és Kishont	794	629	670	790	1091	876	1616	919	692	1562	9639
Győr	18	5	6	15	13	3	65	19	6	19	169
Hajdu			28	56	65	54	74	68	85	40	470
Háromszék	92	123	103	111	1046	1368	770	950	1486	1164	7213
Heves	16	8	7	5	17	86	55	60	314	161	729
Hont	689	616	714	432	465	573	732	529	481	432	5663
Hunyad	428	687	578	691	1141	1363	2045	2212	3036	3199	15380
Jász-Nagy-Kun- Szolnok							15	25	32	34	106
Kis-Küküllő	4	4	1	6	9	4	8	7	19	31	93
Kolozs	352	343	271	316	631	545	549	636	908	816	5367
Komárom	7	2	4	16	8	91	5	14	9	4	160
Krassó-Szörény	2387	2378	2597	3004	3947	4632	4433	3285	2767	2566	31996
Liptó	347	643	784	812	1395	927	1065	929	1327	1031	9260

években kiszabott pénzbüntetések.

Az erdei kihágások miatt kiszabott pénzbüntetések közül az orsz. erdei alapba rendes számadás mellett tényleg beszállított összegek, forintokban

1885	1886	1887	1888	1889	1890	1891	1892	1893	1894	összesen
é v b e n										
42.40	55.44	33.89	77.90	93.49	115.75	111.83	81.66	109.01	130.86	852.23
615.13	1326.75	1078.28	1472.40	1415.41	1711.10	1561.23	1257.51	1414.31	2684.59	14536.70
929.64	1323.03	1169.47	1882.50	1473.84	1075.04	1143.56	542.62	823.25	1638.27	12001.22
3.00	36.68	143.07	113.03	196.62	308.05	336.27	193.82	124.52	1007.96	2463.02
203.91	161.76	159.94	148.38	143.29	185.87	272.85	140.04	340.68	133.62	1890.14
275.80	498.33	437.19	684.85	644.02	662.68	896.94	384.72	424.50	674.81	5583.84
282.09	213.23	295.79	455.08	567.03	360.06	461.36	373.08	318.65	433.74	3760.11
52.67	125.48	151.72	401.32	344.64	288.89	350.91	271.45	573.89	524.70	3085.67
795.62	1611.63	1147.99	1743.68	1730.05	1705.39	1104.21	1054.56	1149.88	1336.58	13379.59
426.29	1015.25	981.33	1279.67	1552.74	1145.52	1244.36	2284.58	1845.71	1073.92	12849.37
783.00	331.00	448.00	688.00	1354.00	519.00	449.00	673.00	674.00	967.00	6886.00
706.00	285.00	621.00	548.00	817.00	953.00	1386.00	1404.00	1572.00	1421.00	9713.00
6.87	14.21	4.28	9.70	.	68.34	71.26	14.78	1.38	0.80	191.62
241.27	293.77	339.64	327.57	924.41	558.81	709.81	1474.32	926.00	862.99	6657.79
37.68	40.28	41.57	34.12	71.55	137.62	91.44	101.26	81.92	141.13	778.67
21.64	65.02	168.50	254.87	114.12	53.18	47.25	93.94	20.62	4.40	843.54
8.50	6.22	39.11	43.26	96.28	9.70	20.92	26.96	35.54	127.92	414.41
1022.40	1367.10	884.88	739.23	2692.30	2965.21	2016.51	1965.63	2807.59	3509.66	19970.31
495.00	425.00	419.00	397.00	459.00	359.00	1149.00	676.00	821.00	1065.00	6265.00
14.00	2.27	4.80	4.59	4.74	4.72	8.02	10.76	7.89	75.12	136.91
		32.00	612.00	153.00	130.00	180.00	123.00	235.00	93.00	1558.00
373.88	488.85	304.89	580.25	1571.25	1612.67	1346.88	1439.90	1779.20	1811.24	11309.01
40.00	57.00	104.00	72.00	40.00	114.00	145.00	80.00	768.00	324.00	1744.00
663.91	539.48	616.27	492.74	456.42	512.33	471.42	346.77	571.48	429.29	5100.11
590.84	1026.11	986.88	870.64	1505.23	1811.55	2403.61	2775.80	3210.62	2996.92	18178.20
						24.16	46.48	44.16	70.20	185.00
25.44	50.74	3.50	67.45	24.90	20.30	178.91	23.03	137.91	168.62	700.80
1449.03	1670.71	1014.74	1539.01	2274.77	2056.16	1602.98	1114.73	1919.34	2206.82	16878.29
42.60	0.88	4.59	122.70	49.55	61.61	12.43	114.92	41.86	11.32	462.44
2596.73	3094.32	2502.44	2827.76	3833.91	3507.41	3202.25	2895.72	3233.45	2853.75	30547.74
386.50	395.80	861.06	564.92	659.82	877.87	471.00	565.14	896.04	958.60	6636.75

Az erdei kihágásokért 1885–1894.

A vármegye neve	Kihágási esetek száma, melyekben a kihágó pénzbüntetésben marasztaltattott el s a melyekben a pénzbüntetésekben az orsz. erdei alapot megillető rész rendes számadás mellett beszállítottott										Összevett
	1885	1886	1887	1888	1889	1890	1891	1892	1893	1894	
	é v b e n										
Krassó-Szőrény	4667	5568	4302	6764	4849	6169	6245	4081	3672	3311	49628
Liptó	357	656	813	826	1432	935	1084	950	1339	1035	9427
Máramaros	712	593	820	1340	1177	1276	2059	1626	2252	3141	14996
Maros-Torda	37	105	104	116	290	170	140	204	234	280	1680
Moson	4	.	2	7	18	18	21	13	12	4	99
Nagy-Küküllő	117	143	113	224	393	185	452	817	1133	1441	5018
Nógrád	136	613	153	113	307	349	651	426	272	365	3385
Nyitra	245	447	504	340	568	1276	2507	2367	2010	2002	12266
Pest-Pilis-Soll- Kis-Kun	1062	1215	1325	1171	1647	1892	2245	2416	1943	1637	16553
Pozsony	861	898	998	1121	1866	2331	2262	1967	1734	1693	15731
Sáros	88	99	57	107	138	82	131	85	134	257	1178
Somogy	24	83	68	96	77	45	143	134	75	73	818
Sopron	654	709	1942	2614	3369	4897	5329	5904	5117	5500	36035
Szabolcs	2	.	2	1	2	1	1	2	1	12
Szatmár	306	237	401	559	697	677	621	453	293	546	4790
Szeben	204	151	256	500	418	457	749	568	857	778	4938
Szepes	671	778	703	761	829	857	549	504	425	565	6642
Szilágy	77	54	38	50	61	58	137	178	312	230	1195
Szólnok-Doboka	914	960	652	759	644	924	757	454	631	786	7481
Temes	1148	1601	2176	3215	2031	2018	2409	2276	2955	2724	22553
Tolna	73	80	203	188	131	205	207	101	90	122	1400
Torda-Aranyos	285	909	792	867	1502	829	1016	1132	1585	1389	10306
Torontál	10	40	34	96	30	12	15	48	73	61	419
Trencsén	163	89	78	94	121	266	359	311	417	440	2338
Turóc	120	67	450	126	175	241	221	273	379	279	2331
Udvarhely	40	31	42	40	34	73	90	3226	3875	3983	11434
Ugocea	11	13	15	15	75	129
Ung	27	97	108	91	76	81	62	46	138	87	813
Vas	223	181	194	322	378	285	454	322	454	347	3160
Veszprém	173	250	329	229	199	418	844	461	363	444	3710
* Zala	362	442	420	702	617	601	460	471	409	634	5118
Zemplén	11	13	13	12	16	8	18	9	16	39	155
Zólyom	951	621	985	659	699	1022	776	840	746	723	8022
Összesen	25297	32821	36288	42538	46379	51322	60368	57377	62331	65863	480584

években kiszabott pénzbüntetések.

Számadásszerűleg bejelentett esetek száma, melyekben a kiszabott pénzbüntetés leiratott										
1885	1886	1887	1888	1889	1890	1891	1892	1893	1894	összesen
é v b e n										
1839	1390	1061	1531	1363	1983	1904	1897	1866	1795	16629
10	13	29	14	40	12	19	24	12	4	177
235	402	336	478	773	820	1279	779	708	1522	7232
7	40	33	50	208	100	73	125	132	166	934
10	9	15	12	14	11	10	9	15	6	111
30	17	27	52	117	37	46	184	136	219	865
2	11	77	32	29	259	236	174	138	130	1088
164	278	405	165	165	243	839	800	817	688	4564
656	675	766	717	975	1243	1935	2028	1914	1312	12221
526	577	686	554	1231	1611	1496	1292	1032	989	9994
8	1	1	5	19	11	56	24	48	29	202
16	48	79	79	37	36	58	52	56	41	502
493	549	1236	1227	1927	2927	2707	3461	1173	2645	18345
1	3	3	3	1	.	.	.	1	1	13
45	84	178	243	301	352	299	235	161	207	2105
32	92	85	173	112	121	168	168	195	147	1293
134	171	247	147	272	322	81	88	47	97	1606
44	27	18	23	28	15	45	52	110	96	458
285	302	308	213	211	254	313	173	251	186	2496
679	943	1389	2443	1484	1497	1933	1731	2155	1245	15499
102	106	81	184	107	259	154	130	70	152	1345
96	66	60	311	2138	1029	1208	943	3238	3591	12680
3	19	2	38	25	2	4	6	26	19	144
309	78	203	107	718	82	339	436	520	158	2950
1	4	6	1	4	11	50	59	55	15	206
19	13	20	16	10	35	33	2219	2133	2188	6686
.	1	4	2	1	7	15
19	37	34	76	70	85	80	26	13	18	458
70	38	63	139	163	77	199	129	118	74	1070
48	160	140	202	343	355	685	521	310	379	3143
141	282	287	467	404	439	297	202	171	392	3082
4	2	3	26	8	.	.	6	10	9	68
353	56	315	156	240	193	271	288	274	234	2380
9628	12553	14525	19498	23410	26304	28700	30061	29414	30480	224573

Az erdei kihágásokért 1885—1894.

A vármegye neve	Számadásszerűleg bejelentett esetek száma, melyekben a kiszabott pénzbüntetés behajtatott										
	1885	1886	1887	1888	1889	1890	1891	1892	1893	1894	Összesen
	é v b e n										
Máramaros	943	366	557	945	726	710	1494	1237	1764	2164	10906
Maros-Torda	30	65	71	66	82	70	67	79	102	114	746
Moson	4		2	6	7	16	21	13	12	3	84
Nagy-Küküllő	89	129	90	175	280	157	259	552	815	1065	3611
Nógrád	148	420	90	128	160	282	330	130	269	288	2245
Nyitra	81	169	99	175	403	1033	1668	1567	1193	1314	7702
Pest-Pilis-Solt-Kis-Kun	461	597	633	537	797	806	771	933	874	878	7287
Pozsony	335	321	312	567	635	720	766	675	702	704	5737
Sáros	80	98	56	102	119	71	75	61	86	228	976
Somogy	4	9	28	35	25	17	39	45	28	20	250
Sopron	161	160	706	1387	1742	1970	2623	2442	3944	2855	17990
Szabolcs		3		2	1	2	1	1			11
Szatmár	262	180	234	338	386	282	255	202	193	339	2671
Szeben	192	146	235	448	369	384	685	501	780	761	4501
Szepes	537	607	456	614	557	535	468	416	378	468	5036
Szilágy	33	27	20	27	33	43	92	126	202	134	737
Szolnok-Doboka	914	960	652	759	644	924	757	454	631	786	7481
Temes	542	408	475	631	540	688	712	575	600	569	5740
Tolna	56	37	201	84	61	44	86	37	49	21	676
Torda-Aranyos	281	921	795	865	1262	648	690	1319	1449	1105	9335
Torontál	7	21	32	58	5	10	11	42	49	40	275
Trencsén	160	87	79	94	121	251	342	198	496	397	2225
Turócz	53	56	290	166	237	160	223	152	333	257	1927
Udvarhely	21	18	22	24	24	38	57	1007	1742	1795	4748
Ugocea						10	9	13	14	68	114
Ung	27	95	106	88	74	81	58	43	134	84	790
Vas	153	143	131	183	215	208	255	193	336	273	2090
Veszprém	136	282	214	144	129	113	602	265	193	273	2351
Zala	221	160	132	235	213	162	173	269	238	242	2045
Zemplén	11	12	13	12	10	6	14	9	17	32	136
Zólyom	196	31	281	363	422	584	535	543	482	422	3859
Összesen	18086	21193	23436	27393	32155	33912	41332	37531	45175	45015	325231

években kiszabott pénzbüntetések.

Az erdei kihágások miatt kiszabott pénzbüntetésekből az orsz. erdei alapba rendes számadás mellett tényleg beszállított összegek, forintokban

1885	1886	1887	1888	1889	1890	1891	1892	1893	1894	összesen
é v b e n										
224.40	1105.08	542.98	742.86	697.08	845.78	1800.28	1216.35	1617.51	2078.81	10871.13
84.27	279.27	273.10	276.09	641.91	263.37	443.27	154.79	522.06	267.82	3205.95
16.99		27.46	7.34	74.83	21.30	32.49	23.89	42.07	4.82	250.69
190.44	139.92	237.48	241.60	489.24	371.42	879.10	1231.38	1309.00	1071.52	6161.10
53.54	408.71	84.78	119.41	108.42	270.95	253.32	124.35	280.84	294.00	1998.22
113.72	174.39	97.63	279.90	452.96	1015.98	1155.94	1028.99	1037.20	776.47	6133.18
405.68	468.16	350.33	513.19	983.96	470.34	736.10	548.75	599.46	449.43	5525.38
298.88	254.88	340.88	291.28	337.89	551.24	458.29	412.09	582.76	671.22	4199.41
154.12	209.07	207.19	340.25	515.63	262.26	235.32	266.84	542.70	913.30	3646.48
94.39	119.50	241.24	245.98	193.33	133.01	100.54	203.21	349.69	176.06	1856.95
115.64	123.02	231.74	676.33	479.03	493.92	678.96	815.77	889.38	834.90	5338.69
	40.00		90.00	2.00	150.00	138.00	10.00		53.00	483.00
395.00	310.00	213.00	362.00	348.00	368.00	574.00	164.00	211.00	394.00	3339.00
200.91	352.02	475.84	946.77	484.85	406.15	1063.71	919.14	985.28	712.23	6547.19
400.80	493.75	417.50	436.19	525.35	449.68	316.93	345.47	404.37	584.06	4374.10
116.06	73.36	155.84	324.13	954.72	307.24	623.09	424.20	578.92	472.17	4029.73
519.91	714.76	656.27	689.64	646.13	693.60	881.52	652.64	832.74	1085.01	7372.22
1118.23	1180.08	694.53	1073.98	1068.15	748.73	901.15	734.12	716.07	644.12	8879.26
136.35	141.11	271.19	152.13	270.75	226.30	184.50	95.76	261.20	190.88	1930.17
465.71	1198.40	1038.36	1051.72	2082.23	1102.87	1124.84	1210.97	1457.80	1428.35	12161.25
30.32	89.89	52.50	78.44	5.15	28.72	18.84	78.25	348.81	202.51	933.43
277.10	539.09	210.92	314.55	479.46	501.83	1189.11	336.72	858.52	677.50	5384.80
190.12	107.94	374.08	168.11	265.15	190.19	227.59	133.66	241.68	166.31	2064.83
191.21	136.84	198.31	241.59	111.59	79.64	143.41	165.16	535.19	676.28	2479.22
					34.60	41.68	82.25	82.92	321.16	562.61
88.76	182.99	238.56	387.70	332.57	164.77	411.19	141.43	133.43	468.88	2550.28
306.05	238.94	156.43	309.29	200.56	354.41	437.42	271.63	539.82	372.14	3186.69
590.49	280.53	274.61	317.94	224.44	292.71	467.82	198.46	249.87	297.04	3193.91
432.68	362.46	341.70	691.03	354.46	548.37	439.91	900.82	581.43	469.63	5122.69
25.30	219.86	149.31	55.26	83.93	62.42	145.71	106.56	132.97	277.18	1258.50
437.13	131.13	128.08	762.32	410.33	549.01	360.18	784.00	899.41	707.24	5168.73
20806.13	26606.47	23681.66	31231.54	39087.48	35849.64	39934.98	36331.72	44763.50	47475.14	345786.27

Erdőrendészeti áthágásokért és erdei kihágásokért 1885—1894. években befolyt pénzbüntetések összesítése.

A pénzbüntetés neme	Az erdőrendészeti áthágások és az erdei kihágások miatt kiszabott pénzbüntetésekből az orsz. erdei alapba rendes számadás mellett tényleg beszállított összegek, forintokban										Összesen
	1885	1886	1887	1888	1889	1890	1891	1892	1893	1894	
	é v b e n										
Az erdőrendészeti áthágásokért (a XXX. táblázat szerint)	2612.35	1432.00	1037.00	1971.32	4209.29	2753.91	4993.68	5731.03	8116.12	13995.44	46853.04
Az erdei kihágásokért (a jelen táblázat szerint)	20806.13	26606.47	23681.66	31231.54	39087.48	35849.64	39934.98	36331.73	44763.50	47475.14	345768.27
Összesen	23418.48	28038.47	24718.66	33202.86	43296.77	38603.55	44928.66	42063.66	52879.62	61470.58	392621.31

XXXII.

A selmezbányai m. kir. erdőakadémia eddigi erdészeti tanárainak
és hallgatóinak létszáma.

1851

/1866/

A selmeczbányai m. kir. erdőakadémia eddigi

Tanév	Tanárok	Tanársegédek	Erdész- hallgatók	Tanév	Tanárok
	s z á m a				s z á m
18 ⁰⁰ / ₀₃	1	1	22	18 ³⁷ / ₃₈	1
18 ⁰⁰ / ₁₀	1	1	57	18 ³⁸ / ₃₉	1
18 ¹⁰ / ₁₁	1	1	54	18 ³⁹ / ₄₀	1
18 ¹¹ / ₁₂	1	1	45	18 ⁴⁰ / ₄₁	1
18 ¹² / ₁₃	1	1	38	18 ⁴¹ / ₄₂	1
18 ¹³ / ₁₄	1	1	24	18 ⁴² / ₄₃	1
18 ¹⁴ / ₁₅	1	1	12	18 ⁴³ / ₄₄	1
18 ¹⁵ / ₁₆	1	1	5	18 ⁴⁴ / ₄₅	1
18 ¹⁶ / ₁₇	1	1	9	18 ⁴⁵ / ₄₆	1
18 ¹⁷ / ₁₈	1	1	8	18 ⁴⁶ / ₄₇	1
18 ¹⁸ / ₁₉	1	1	16	18 ⁴⁷ / ₄₈	1
18 ¹⁹ / ₂₀	1	1	22	18 ⁴⁸ / ₄₉	1
18 ²⁰ / ₂₁	1	1	15	18 ⁴⁹ / ₅₀	1
18 ²¹ / ₂₂	1	1	29	18 ⁵⁰ / ₅₁	1
18 ²² / ₂₃	1	1	26	18 ⁵¹ / ₅₂	1
18 ²³ / ₂₄	1	1	16	18 ⁵² / ₅₃	1
18 ²⁴ / ₂₅	1	1	16	18 ⁵³ / ₅₄	1
18 ²⁵ / ₂₆	1	1	16	18 ⁵⁴ / ₅₅	1
18 ²⁶ / ₂₇	1	1	15	18 ⁵⁵ / ₅₆	1
18 ²⁷ / ₂₈	1	1	14	18 ⁵⁶ / ₅₇	1
18 ²⁸ / ₂₉	1	1	18	18 ⁵⁷ / ₅₈	1
18 ²⁹ / ₃₀	1	1	13	18 ⁵⁸ / ₅₉	1
18 ³⁰ / ₃₁	1	1	16	18 ⁵⁹ / ₆₀	1
18 ³¹ / ₃₂	1	1	21	18 ⁶⁰ / ₆₁	1
18 ³² / ₃₃	1	1	17	18 ⁶¹ / ₆₂	1
18 ³³ / ₃₄	1	1	13	18 ⁶² / ₆₃	1
18 ³⁴ / ₃₅	1	1	14	18 ⁶³ / ₆₄	1
18 ³⁵ / ₃₆	1	1	8	18 ⁶⁴ / ₆₅	1
18 ³⁶ / ₃₇	1	1	7	18 ⁶⁵ / ₆₆	1

Az erdőakadémia a már fennállott bányakadémia mellé, — melyet boldogemlékü Mária Terézia királynőnk Ő Felsége 17.0. évi ápril hó 2-án oly rendelkezéssel alapított volt, hogy azon az erdőművelés is kiváló gonddal taníttassék. — 1807-ben alapított s első tanára wolffenbütteli Dr. Wilkens Henrik Dávid volt (Brannschweigból), ki előadásait 1808. február 12-én nyitotta meg.

erdészeti tanárainak és hallgatóinak létszáma.

Tanársegédek	Erdész- hallgatók	T a n é v	Tanárok	Tanársegédek	Erdészhallgatók
m a			s z á m a		
1	12	18 ⁶⁶ / ₆₇	1	1	59
1	18	18 ⁶⁷ / ₆₈	2	3	35
1	21	18 ⁶⁸ / ₆₉	2	3	34
1	28	18 ⁶⁹ / ₇₀	2	3	38
1	29	18 ⁷⁰ / ₇₁	2	3	60
1	29	18 ⁷¹ / ₇₂	2	3	70
1	26	18 ⁷² / ₇₃	3	3	96
1	20	18 ⁷³ / ₇₄	3	3	134
1	37	18 ⁷⁴ / ₇₅	3	3	147
1	42	18 ⁷⁵ / ₇₆	3	3	170
1	36	18 ⁷⁶ / ₇₇	3	3	190
2	33	18 ⁷⁷ / ₇₈	3	3	164
2	.	18 ⁷⁸ / ₇₉	3	3	132
1	9	18 ⁷⁹ / ₈₀	3	3	148
1	17	18 ⁸⁰ / ₈₁	3	3	153
1	23	18 ⁸¹ / ₈₂	3	3	173
1	46	18 ⁸² / ₈₃	3	3	222
1	62	18 ⁸³ / ₈₄	3	3	245
1	58	18 ⁸⁴ / ₈₅	3	3	287
1	46	18 ⁸⁵ / ₈₆	3	3	345
1	40	18 ⁸⁶ / ₈₇	3	3	364
1	55	18 ⁸⁷ / ₈₈	3	3	368
1	53	18 ⁸⁸ / ₈₉	4	3	320
1	54	18 ⁸⁹ / ₉₀	4	3	259
1	59	18 ⁹⁰ / ₉₁	4	3	208
1	51	18 ⁹¹ / ₉₂	4	3	179
1	68	18 ⁹² / ₉₃	4	3	131
1	79	18 ⁹³ / ₉₄	4	3	105
1	82	18 ⁹⁴ / ₉₅	4	3	94



XXXIII. Kimutatás az alábbi években Budapesten megtartott erdészeti államvizsgálatok eredményéről.

A vizsgálatok megtartásának éve	A vizsgálatra			A megjelentek közül				
	jelentkezők	engedélyt nyertek	megjelentek	a vizsgát letette				a vizsgálatot le nem tette
				jeles	jó	kielégítő	összesen	
	s z á m a			e r e d m é n y n e l				
1880	35	29	25	2	5	10	17	8
1881	50	50	43	3	7	24	34	9
1882	53	47	41	2	5	27	34	7
1883	59	57	47	2	3	31	36	11
1884	59	56	54	2	7	30	39	15
1885	60	50	50	2	12	30	44	6
1886	74	74	65		17	34	51	14
1887	86	81	75	4	11	38	53	22
1888	84	80	70	3	9	32	44	26
1889	94	88	75	1	10	50	61	14
1890	114	110	93	3	18	58	79	14
1891	130	129	117	3	23	62	88	29
1892	123	123	108	2	25	53	80	28
1893	124	114	101	3	20	58	81	20
1894	95	95	83	3	14	51	68	15
Összesen . . .	1240	1183	1047	35	186	588	809	238
%	.	.	.	4	23	73	.	23

XXXIV. Kimutatás az alábbi években és helyeken


Az erdőőri szakvizsgálatok megtartására kijelölt városok megnevezése	Az 1885. évben								Az 1886. évben								Az		
	vizgá- latra		a jelöltek közül						a vizsgálatot le nem tette	vizgá- latra		a jelöltek közül						vizgá- latra	
	jelent- kezők	bocsá- tottak	kifünnő	jó	kielegítő	összesen	vizgálatot le nem tette	jelent- kezők		bocsá- tottak	kifünnő	jó	kielegítő	összesen	a vizsgálatot le nem tette	jelent- kezők	bocsá- tottak		
									száma									eredményrel	száma
Budapest . . .	28	26	6	7	8	21	5	16	15	6	6	3	15	.	32	24			
Pozsony . . .	25	25	2	10	12	24	1	26	26	2	6	16	24	2	36	30			
Besztercebá- nya . . .	25	23	2	8	11	21	2	30	28	3	11	12	26	2	35	33			
Miskolcz . . .	20	20	4	7	6	17	3	18	18	4	5	7	16	2	33	33			
Kassa . . .	11	11	1	6	3	10	1	16	16	3	7	4	14	2	29	29			
Ungvár			
Máramaros-Szi- get . . .	40	39	3	10	17	30	9	32	28	8	7	10	25	3	35	33			
Debreczen	6	6	.	2	2	4	2	5	5			
Kolozsvár . .	11	10	.	2	5	7	3	20	18	1	7	4	12	6	28	26			
Székely-Udvar- hely			
Brassó . . .	14	14	2	3	7	12	2	14	14	2	3	7	12	2	15	15			
Nagy-Szeben	7	5			
Temesvár . . .	48	44	2	6	18	26	18	53	48	2	11	19	32	16	87	73			
Zombor . . .	8	8	1	2	5	8	.	10	10	1	1	5	7	3	29	29			
Pécs . . .	19	19	2	3	6	11	8	21	19	1	4	7	12	7	16	15			
Szombathely .	21	21	1	10	7	18	3	40	40	6	16	16	38	2	34	34			
Összesen . .	270	260	26	74	105	205	55	302	286	39	86	112	237	49	421	384			
%	.	.	13	36	51	.	21	.	.	16	36	48	.	17	.	.			

megtartott erdőri szakvizsgák eredményeiről.

1887. évben					Az 1888. évben					Az 1889. évben										
a jelöltek közül					vizsgálatra		a jelöltek közül			vizsgálatra		a jelöltek közül								
vizsgálatot tett					vizsgálatot tett			vizsgálatot tett		vizsgálatot tett										
kitűnő	jó	kielegítő	összesen	a vizsgálatot le nem tette	jelentkezők	bocsátottak	száma	kitűnő	jó	kielegítő	összesen	a vizsgálatot le nem tette	jelentkezők	bocsátottak	száma	kitűnő	jó	kielegítő	összesen	a vizsgálatot le nem tette
eredménynyel								eredménynyel								eredménynyel				
5	8	10	23	1	27	25	6	14	5	25			64	60	8	20	28	56	4	
4	7	15	26	4	50	50	6	12	20	38	12		61	58	1	16	34	51	7	
3	10	15	28	5	48	47	4	14	25	43	4		41	39	5	13	16	34	5	
2	7	21	30	3	35	35	2	13	15	30	5		32	31	5	8	17	30	1	
3	9	13	25	4	18	18	1	8	7	16	2		23	23	5	7	8	20	3	
.
5	3	19	27	6	42	40	2	11	22	35	5		40	34	3	10	18	31	3	
	2	2	4	1	11	10	2	2	3	7	3		14	14	3	4	5	12	2	
3	4	11	18	8	24	22	3	5	9	17	5		29	22	3	4	13	20	2	
.
2	3	8	13	2	45	45	4	12	21	37	8		42	41	7	13	9	29	12	
1	2	2	5	.	14	14	2	3	7	12	2		27	24	2	10	8	20	4	
4	20	25	49	24	53	48	2	11	29	42	6		54	48	4	10	22	36	12	
.	6	15	21	8	21	21	2	5	9	16	5		19	19	2	3	8	13	6	
1	2	6	9	6	21	20	1	5	11	17	3		46	43	3	11	27	41	2	
2	9	17	28	6	53	53	3	17	24	44	9		52	52	3	15	28	46	6	
35	92	179	306	78	462	448	40	132	207	379	69		544	508	54	144	241	439	69	
11	30	59	.	20	.	.	10	35	55	.	15		.	.	12	33	55	.	14	

Kimutatás az alábbi években és helyeken

Az erdőéri szakvizsgálatok megtartására kijelölt városok megnevezése	Az 1890. évben							Az 1891. évben							Az	
	vizgá- latra	a jelöltek közül						vizgá- latra	a jelöltek közül						vizgá- latra	
		vizsgálatot tett							vizsgálatot tett							
		jelent- kezők	bocsá- totlak	kifűnő	jó	kielegítő	összesen		jelent- kezők	bocsá- totlak	kifűnő	jó	kielegítő	összesen		a vizsgálatot je nem tette
száma	eredménynyel						száma	eredménynyel						száma		
Budapest . . .	68	63	3	15	34	52	11	65	61	3	12	29	44	17	61	52
Pozsony . . .	53	48	3	15	22	40	8	43	36	2	12	14	28	8	44	36
Besztercebá- nya . . .	32	32	4	8	20	32		29	28	3	4	16	23	5	39	38
Miskolcz . . .	24	22	2	8	8	18	4	43	41	2	18	16	36	5	22	16
Kassa	29	29	3	9	13	25	4	47	47	2	17	27	46	1	45	42
Ungvár																
Máramaros-Szi- get	35	31	5	10	15	30	1	36	36	3	9	17	29	7	35	33
Debreczen . .	27	27	4	8	10	22	5	28	27	4	13	7	24	3	35	32
Kolozsvár . .	20	19	5	5	9	19		45	44	11	7	23	41	3	28	27
Székely-Udvar- hely								24	23	2	8	9	19	4	7	6
Brassó	52	48	4	11	19	34	14	37	33	2	7	12	21	12	16	14
Nagy-Szeben .	26	25	3	9	8	20	5	19	17		5	8	13	4	15	15
Temesvár . . .	48	47	4	8	18	30	17	36	36	5	6	22	33	3	118	118
Zombor	21	21	2	7	8	17	4	5	5			5	5		3	3
Pécs	36	32	4	9	11	24	8	49	49	2	12	23	37	12	44	41
Szombathely .	65	64	5	20	27	52	12	96	95	4	30	39	73	22	151	146
Összesen . . .	536	508	51	142	222	415	93	602	578	45	160	267	472	106	663	619
%			12	34	54		18			10	33	57		18		
Összesítés évfolyamok szerint																
1885	270	260	26	74	105	205	55									
1886	302	286	39	86	112	237	49									
1887	421	384	35	92	179	306	78									
1888	462	448	40	132	207	379	69									
1889	544	508	54	144	241	439	69									
1890	536	508	51	142	222	415	93									
1891	602	578	45	160	267	472	106									
1892	663	619	40	158	297	495	124									
1893	564	528	40	124	279	443	85									
1894	538	481	35	102	245	382	107									
Főösszeg . . .	4902	4608	405	1214	2154	3773	835									
%			11	32	57		18									



XXXV. Az államerdészet 1896. évi költségvetése.

I. Kincstári erdők.

Rovat	Kiadás.	1896. évre	1895. évre	Az 1896. évre	
		megállapított költségvetés	megállapított költségvetés	több	kevesebb
		f o r i n t			
	Kezelési kiadás.				
1	Személyi járandóságok	977339	933666	43673	.
2	Irodai és szolgatartási átalányok	13809	13775	34	.
3	Egyéb irodai költségek	28622	28175	447	.
4	Lótartási és utazási átalányok	94220	96380	.	2160
5	Egyéb utazási költségek	99600	99570	30	.
6	Kezelési épületek fentartása	65600	67401	.	1801
7	Jutalmak és segélyek	8412	8340	72	.
8	Egyéb előre nem látott költségek	22280	22080	200	.
8a	Perköltségek	5280	6020	.	740
	Összesen .	1315162	1275407	39755	.
	Közterhek.				
9	Adó és egyéb közköltségek	577636	574355	3281	.
10	Egyházi és jótékony célok	68359	69195	.	836
	Összesen .	645995	643550	2445	.
	Üzleti költségek.				
11	Erdőrendezés és felmérés	67130	71000	.	3870
12	Tűzifavágatás és szállítás	1126448	1118656	7792	.
13	Épület- és műszerfa vágatás és szállítás	747362	747570	.	208
14	Fagyártmányok előállítás	311378	312185	.	807
15	Faszén termelése és szállítása	135141	142270	.	7129
16	Erdőművelés	201795	202612	.	817
17	Mellékhaszonvételek	42866	30166	12700	.
18	Üzleti épületek és szállítási eszközök	229369	231804	.	2435
19	Anyagok és termények vásárlása	89080	93424	.	4344
20	Leltári tárgyak beszerzése	23150	23850	.	700
21	Egyéb előre nem látott költségek	40950	40170	780	.
	Összesen	3014669	3013707	962	.
	Kiadások összege .	4975826	4932664	43162	.

Az államerdészet 1896. évi költségvetése.

I. Kincstári erdők.

Rovat		1896. évre megállapított költségvetés	1895. évre megállapított költségvetés	Az 1896. évre tehát	
				több	kevesebb
		f o r i n t			
	Bevétel.				
1	Főhasználat:				
	a) Tűzifa	2340642	2255653	84989	.
	b) Épület- és műszerfa	4059660	4064846	.	5186
	c) Fagyártmányok	451136	405844	45292	.
	d) Faszén	253062	303572	.	50510
2	Mellékhaszonvételek	644825	635818	9007	.
3	Anyagok és termények	45730	44180	1550	.
4	Leltári tárgyak	1905	1820	85	.
5	Téritmények	1030	1385	.	355
6	Egyéb bevételek	161698	158958	2740	.
6a	Perköltségek	5180	5430	.	250
	Bevételek összege .	7964868	7877506	87362	

A fentebbi részletezés szerint az állami erdők 1896. évi összes rendes bevétele 7964868 frttal, a rendes kiadások összege pedig 4975826 frttal, és így a tiszta jövedelem 2989042 frttal lett a költségvetésbe felvéve.

A kincstári erdők tiszta jövedelme, az 1886—1895. évi zárszámadások szerint, a lefolyt 10 évre a kiadások 9-ik rovata szerint felvett állami és községi adó kifizetése után évenként átlag 2141398 frt volt; minél fogva azok tőke-értéke, a nagy földbirtokoknál és illetve a nagy erdőségeknél alkalmazható 2%-os jövedelmet fogadva el, legalább 107.069 millió frtra tehető.

Az államerdészet 1896. évi költségvetése.

II. Állami kezelésbe átvett közszégi erdők.

Rovat		1896. évre megállapított költségvetés	1895. évre megállapított költségvetés	Az 1896. évre tehát	
				több	kevesebb
	Kiadás.			f o r i n t	
	Kezelési kiadások.				
1	Személyi járandóságok	177369	172826	4543	.
2	Irodabér, irodaszolgatartási és irodai általányok	17913	14330	3583	.
3	Egyéb irodai költségek	2054	1473	581	.
4	Létartási általányok	39860	37110	2750	.
5	Egyéb utazási költségek	25520	26725	.	1205
6	Kezelési épületek fentartása	75	187	.	112
7	Jutalmak és segélyek	1650	1650	.	.
8	Egyéb előre nem látott költségek	965	965	.	.
	Összeg	265406	255266	10140	.
	Erdőrendezés és egyéb dologi kiadások.				
9	Erdőrendezés	35207	37159	.	1952
11	Csemetekertek és erdősitések	18885	17353	1532	.
10	Leltári tárgyak beszerzése	1463	1405	58	.
12	Egyéb előre nem látható kiadások	377	580	.	203
	Összeg	55932	56497	.	565
	Kiadások főösszege	321338	311763	9575	.
	Bevétel.				
1	Kezelési költség fejében a birtokosok által fizetett általányok	227657	225023	2634	.
2	Egyéb bevételek	10293	7077	3216	.
	Bevételek összege	237950	232100	5850	.

Az államerdészet 1896. évi költségvetése.
III. Királyi erdőfelügyelőségek.

Rovat	Kiadás.	1896. évre megállapított költségvetés	1895. évre megállapított költségvetés
		forint	
	Személyi járandóságok.		
1	Fizetések és lakpénzek	101450	96450
2	Irodai átalányok (irodahelyiség, fűtés, világítás, irnok, szolgálat)	10000	10000
3	Uti átalányok	34500	34500
4	Jutalmak és segélyek	1500	1500
	Összesen .	147450	142450
	Dologi kiadások.		
5	Utazási költségek központi közegek részére és kerületen kívüli utazásokra	6000	6000
6	Nyomtatványokra	1000	1000
7	Vegyes költségekre	2000	2000
	Összesen .	9000	9000
	Együtt .	156450	151450

IV. Erdőori szakiskolák.

Rovat	Kiadás.	1896. évre megállapított költségvetés	1895. évre megállapított költségvetés
		forint	
1	Személyi járandóságok	13540	
2	Növendékek ellátására: 164 növendék után egyenként évi 150 ft	24600	
3	Dologi kiadások; és pedig: tankönyvek- és írószerekre, lövészetgyakorlatok és díjakra, növénytani kertekre, épületek fentartása- és új épületek felállítására, orvos tiszteletdíjára és gyógyszerekre, kúrtók seprésére, eszközök és szerszámokra, tanulmányi utakra; folyó vegyes és előre nem látott költségekre és felszerelésekre	11000	
4	Adók s egyéb kezelési költségek	1065	
	Összesen .	50205	
	Bevétel.		
5	Az erdőori szakiskolák kezelése alatt álló tanulmányi erdők fahozamának eladásából és egyéb kisebb bevételekből	8000	

Az államerdészet 1896. évi költségvetése.

V. Országos erdei alap.

Rovat	1896. évre megállapi- tott költség- vetés	1895. évre megállapi- tott költség- vetés	
	forint		
	Kiadás.		
1	Erdősítésekre, tőke gyarapítására, állami közérdekből szükséges erdősítésekre, államsegély és egyéb költségekre	100000	100000
	Bevétel.		
1	Az erdőrendészeti áthágások és erdei kihágások után befolyó büntetéspénzekből, továbbá erdészeti államvizsga és erdőéri szakvizsga díjakból, valamint az alap tulajdonát képező 331,300 forint értékű 4%-os magyar koronajáradék kötvények kamataiból és egyéb bevételekből	100000	100000



XXXVI.

Kimutatás a magyar állam területén az 1885—1894. évig terjedő
10 év alatt évenként átlag elejtett vadakról.

1851

1866

Kimutatás a magyar állam területén az 1885—1894. évig

A vármegye	Terület k. hold	H a s z n o s												
		szarvas	dánvud	őz	zerge	moiflon	vaddisznó	mezél nyúl	őregi nyúl	külfőle emlős	sikefajd	nyírfajd	esésármaodr	vadpulyka
		d a r a b												
I. Magyarország.														
Abauj-Torna . . .	576794	12	1	151	.	.	83	1584	.	6	.	3	54	
Alsó-Fehér . . .	622173	.	.	11	.	.	34	3166	2	7	2	.	207	
Arad	1056132	1	27	301	6	.	70	9791	5	38	5	20	148	
Árva	350756	.	.	130	.	.	60	378	.	4	8	9	57	
Bács-Bodrog . . .	1800294	4	.	22	.	.	12	4738	2	1	.	.	1	
Baranya	899502	299	4	254	.	.	73	7154	.	10	.	.	1	
Bars	473354	4	3	312	.	.	94	4071	25	6	.	.	58	
Békés	637834	1	.	147	.	.	13	8817	10	.	.	.	13	
Bereg	658232	77	.	54	.	.	59	1166	1	2	.	1	69	
Besztercze-Naszód	724139	.	.	35	2	.	11	839	.	8	10	5	180	
Bihar	1846140	.	1	168	.	.	44	2528	.	29	1	.	35	
Borsod	630741	52	5	100	.	1	82	2019	6	15	.	.	51	
Brassó	260262	.	.	64	1	.	27	919	13	17	3	7	50	
Csanád	297946	.	.	5	.	.	.	3061	.	7	.	.	.	
Csik	844376	.	.	50	.	.	6	394	3	6	45	6	547	
Csongrád	616013	.	.	1	.	.	.	6095	
Esztergom	187041	22	7	28	.	.	27	2048	.	23	.	.	7	
Fejér	717348	121	7	70	.	.	22	6211	25	82	.	1	.	
Fogaras	422949	.	.	31	12	.	26	197	2	12	2	.	9	
Gömör-Kis-Hont	745324	22	6	372	.	.	234	966	.	13	8	14	145	
Győr	265475	8	.	41	.	.	1	5664	1	1	.	.	.	
Hajdu	580925	.	.	2	.	.	1	3357	4	9	.	.	.	
Háromszék	677248	.	.	61	.	.	6	724	.	3	7	.	136	
Heves	653513	46	.	120	.	.	46	1487	1	10	.	.	33	
Hont	457666	10	1	206	.	.	59	3365	5	10	.	.	88	
Hunyad	1353206	1	.	91	33	.	33	2376	.	12	25	3	272	
Jász-N.-K.-Szolnok	912503	.	.	3	.	.	.	11017	41	26	.	11	.	
Kis-Küküllő	298005	.	.	1	.	.	8	1053	.	1	.	.	3	
Kolozs	869255	.	.	47	.	.	63	2429	5	4	3	.	55	
Komárom	491419	189	115	101	.	.	78	9309	23	1	.	.	1	
Krassó-Szörény . .	1918436	.	.	461	20	.	98	651	.	3	3	2	39	
Liptó	390416	1	.	351	12	.	64	273	.	6	26	16	142	
Máramaros	1689172	65	.	105	5	.	82	972	.	14	68	10	756	
Maros-Torda	727714	.	.	32	.	.	6	2111	5	14	3	3	93	

terjedő 10 év alatt évenként átlag elejtett vadakról.

v a d													
fácán	fogyó	főrj	haris	vadlud	vadkacsa	szássa	tuzok és daru	erdői szalonka	mocsári szalonka	vadgömb	rígó	különléle szármáy	mindössze
d a r a b													
	484	869	114	2	122	5		222	56	99	34	59	3960
	717	710	86	6	437	10	4	357	233	595	172	207	6963
1169	1481	2440	117	112	1364	269	50	619	594	889	1319	485	21320
	25	18	5	1	36	1		22	1	37	44	43	879
4	346	5205	49	107	1770	1655	61	74	346	363	33	233	15026
888	2456	4535	153	165	831	219	31	1183	262	300	609	259	19686
773	2372	780	87	13	86	8	1	154	27	115	313	345	9648
2972	561	419	3	9	121	8	16	106	26	50	2	43	13337
27	114	222	17	40	357	37	6	103	23	99	60	51	2585
	208	274	63	1	52		2	174	35	251	69	68	2287
420	219	273	19	15	157	15	7	300	17	139	156	81	4624
245	377	337	47	6	109	19	4	142	28	67	200	70	3982
	157	4257	346	66	287	4	2	712	208	281	118	143	7682
62	242	321	10	8	251	57	4	28	35	52	1	27	4171
1	217	220	38	4	223	6	2	85	23	47	66	34	2023
743	407	276	10	18	468	51	27	19	166	871		48	9250
271	1394	542	40	41	138	21	2	111	67	105	33	29	4956
1002	3081	2115	67	47	511	917	16	181	160	637	46	256	15575
	50	113	18	1	88	2	3	113	44	57	6	105	891
8	198	195	42	3	19			133	5	72	325	34	2814
274	4583	1669	85	100	1035	278	21	51	210	68	82	97	14269
61	322	353	30	204	1728	388	63	54	189	54	38	227	7084
	255	399	104	18	378	2	1	282	75	137	104	34	2726
97	442	485	42	7	134	22	3	132	76	56	75	28	3342
139	1734	914	151	3	78	18	4	207	28	206	75	57	7358
	792	601	104	25	334	7	2	670	60	744	352	297	6834
61	2142	1227	95	126	2964	333	757	57	315	156	63	695	20089
1	158	280	70	3	172	7	4	168	21	89	29	100	2168
	385	508	144	33	269	27	2	367	26	145	78	172	4762
485	6779	2911	145	162	1157	186	54	280	422	217	80	143	22838
	104	257	24	3	83	11	1	264	79	106	134	58	2401
	93	118	26	1	13			27	3	49	15	6	1242
	73	19	16	12	170	1	2	92	10	131	95	104	2802
	401	341	91	8	266	33	4	378	59	204	259	299	4610

Kimutatás a magyar állam területén az 1885—1894. évig

A vármegye	Terület k. hold	H a s z n o s												
		szarvas	dánvadász	őz	zergé	moufflon	vaddisznó	mezél nyúl	üregi nyúl	költőfélék emlős	sikekfajd	nyírfajd	császárszár mirtás	vadpulyka
		d a r a b												
Moson	349613	14	.	283	.	.	.	20271	2501	31	.	.	2	
Nagy-Küküllő	579767	.	.	7	.	.	51	1118	4	3	.	.	19	
Nógrád	718168	58	5	204	.	.	75	4513	.	4	.	.	78	
Nyitra	957645	94	61	376	.	40	174	24336	1490	3	1	.	51 21	
Pest.-P.-S.-K.-Kum	2273795	305	115	194	.	.	55	27127	1276	37	.	8	8 6	
Pozsony	758074	218	146	324	.	.	73	27930	4620	65	.	.	1	
Sáros	634031	1	.	209	.	.	103	1015	9	7	.	4	191	
Somogy	1165120	141	117	924	.	.	16	29856	2530	25	.	.	.	
Sopron	563196	59	129	220	.	.	13	18604	2209	4	1	.	1	
Szabolcs	806067	.	3	25	.	.	6	5510	12	2	.	.	1	
Szatmár	1087374	50	.	107	.	.	52	2882	11	16	.	.	55	
Szeben	625629	5	.	65	2	.	16	1150	.	6	11	3	48	
Szepes	636138	2	.	415	24	.	155	691	2	2	14	18	136	
Szilágy	664050	.	.	14	.	.	10	561	.	1	.	.	6	
Szolnok-Doboka	827017	.	3	42	1	.	42	2341	2	3	2	1	157	
Temes	1291676	.	.	96	.	.	25	4744	3	3	1	14	4	
Tolna	616250	68	12	64	.	.	18	9272	52	15	.	.	.	
Torda-Aranyos	607735	.	.	62	.	.	11	2109	.	4	3	.	113	
Torontál	1743032	.	.	48	.	.	.	4378	1	
Trencsén	772769	3	24	410	.	.	236	2690	.	32	4	.	143	
Turóc	195159	3	.	188	.	.	81	424	.	.	10	.	117	
Udvarhely	510324	.	.	12	.	.	5	655	.	1	10	.	89	
Ugocsa	209962	.	.	13	.	.	8	358	.	.	.	2	4	
Üng	561206	32	.	64	.	.	68	593	.	.	1	.	91	
Vas	951091	5	.	253	.	.	.	18623	39	4	5	.	11	
Veszprém	687287	316	1	212	.	.	62	8244	11	2	.	.	.	
Zala	1038228	144	7	149	.	.	13	5846	2	5	.	.	.	
Zemplén	1089436	6	8	104	.	.	111	2717	.	1	.	.	84	
Zólyom	457734	1	.	283	.	.	78	263	.	2	10	5	93	
Fiume és területe	3572	36	
Összesen	49033454	2460	808	9295	118	41	3079	339787	14952	678	292	166	4741 41	

terjedő 10 év alatt évenként átlag elejtett vadakról.

v a d														
fácán	fogyó	(fárj)	baris	vadlud	vadkacsa	szárécsa	tüzek	diaru	erdet szalonka	mocsári sza- lonka	vadgalamb	rigók	különféle szár- nyus	Összesen
d a r a b														
2135	7121	926	24	375	937	334	83		116	126	131	7	160	35577
	175	386	32	1	146	19	2		273	27	529	26	80	2898
36	2017	1414	353	5	163	20	3		492	70	354	195	205	10264
5425	19951	3263	134	186	555	42	8		305	27	375	548	303	57769
3006	10437	4096	212	361	4584	1713	19		648	1141	901	102	641	56992
6608	27563	3030	98	257	1391	82	56		209	106	227	1	126	73131
6	368	766	149	3	57	10			204	13	121	188	331	3755
8704	20982	4224	140	137	1170	292	7		1475	202	445	361	579	72327
2657	15660	2595	92	205	443	102	44		234	64	164	70	62	43632
468	550	419	58	74	1115	273	17		41	167	81	15	127	8964
98	206	322	57	93	1065	141	13		185	89	246	186	223	6097
	374	1385	132	3	147	2	1		593	117	256	98	300	4714
	445	1294	241	3	32				145	38	90	188	55	3990
	57	38	8	2	50	5	1		63	8	22	9	8	863
	216	177	80	7	247	43	3		286	33	228	48	148	4110
14	191	6299	69	68	1208	253	37		376	594	512	89	335	14935
596	3316	3132	229	126	934	594	27		318	269	410	216	530	20198
	309	243	48	9	449	62	7		116	56	148	94	165	4002
753	172	2055	46	226	815	96	46		103	257	474	42	268	9780
10	1298	1022	150	6	120	5			235	23	240	5033	76	11760
	207	203	21	1	31	1			37	6	79	295	21	1727
	142	62	18		53		1		59	7	140	51	126	1431
	10	20	1		134	3	1		13	2	26	11	15	621
5	21	90	11	2	187	19			154	29	45	65	28	1505
2064	19345	3758	147	33	399	24	14		771	118	293	334	456	46696
433	9951	3245	122	136	795	265	21		301	202	366	204	304	25193
619	6573	1952	134	77	746	289	19		530	211	233	215	278	18042
142	368	643	106	7	511	67	3		284	41	73	151	141	5568
	118	156	14	2	8				73	2	56	168	12	1344
	19	4							122	5	34	25	4	249
43482	181531	81424	5384	3825	34700	9373	1589		16628	7973	14787	14119	11044	802318

Kimutatás a magyar állam területén az 1885—1894. évig

A vármegye	Terület k. hold	K á r t é k o n y									
		medve	borz	vidra	húz	farkas	vadmacska	róka	nyest	görény	menyét
		d a r a b									
L. Magyarország.											
Abauj-Torna	576794	2	10	4	2	13	262	31	70	28	
Alsó-Fehér	622173	.	121	7	15	24	820	31	12	14	
Arad	1056132	2	47	14	29	119	599	32	103	133	
Árva	350756	4	7	26	.	.	267	71	61	5	
Bács-Bodrog	1800294	.	6	6	.	10	221	5	29	5	
Baranya	899502	.	73	12	1	101	1058	60	102	365	
Bars	473354	.	15	12	.	22	217	20	57	130	
Békés	637834	.	.	.	1	20	61	5	93	431	
Béreg	658232	2	26	11	3	13	20	271	50	52	
Besztercze-Naszód	724139	14	15	7	2	16	15	184	17	11	
Bihar	1846140	2	21	10	11	33	242	19	54	231	
Borsod	630741	.	9	1	.	16	162	10	20	61	
Brassó	260262	7	11	7	1	4	16	207	7	10	
Csanád	297946	49	.	4	2	
Csik	844376	27	16	9	1	25	4	150	59	59	
Csongrád	616013	1	51	.	29	43	
Esztergom	187041	.	9	1	.	6	112	13	44	93	
Fejér	717348	.	13	6	.	12	311	20	158	342	
Fogaras	422949	2	3	1	3	2	71	1	4	4	
Gömör és Kis-Hont	745324	4	27	8	2	21	231	51	29	29	
Győr	265475	.	2	6	.	5	135	14	86	110	
Hajdu	580925	.	2	.	1	3	118	2	12	5	
Háromszék	677248	8	8	7	1	5	9	144	22	29	
Heves	653513	.	5	1	1	9	137	13	26	37	
Hont	457666	.	21	8	.	21	315	35	33	69	
Hunyad	1353206	11	61	22	54	29	590	104	45	20	
Jász.-N.-K.-Szolnok	912503	.	8	3	1	3	78	.	11	9	
Kis-Küküllő	298005	.	13	1	3	8	192	2	9	7	
Kolozs	869255	.	34	4	7	12	381	6	10	6	
Komárom	491419	.	11	9	.	11	355	21	125	202	
Krassó-Szörény	1918436	5	28	13	42	50	414	28	13	8	
Liptó	390416	10	11	16	4	1	122	65	10	9	
Máramaros	1689172	37	55	27	8	41	7	303	60	22	
Maros-Torda	727714	9	33	3	1	10	10	269	15	23	

terjedő 10 év alatt évenként állag elejtett vadakról.

v a d								
külföldi em- lős	sas és keselyű	sólyom, kánya, ólyv, vércse	bogoly	varjú, szarka	külföldi szá- nyas	kóbor eb és mneska	összesen	mindössze
d a r a b								
9	78	343	167	433	50	206	1708	5668
16	73	279	101	2004	168	161	3846	10809
132	160	1696	318	7156	961	1112	12613	33933
33	13	93	10	315	63	26	994	1873
41	60	403	50	1929	152	135	3052	18078
147	100	1222	229	2801	345	852	7468	27154
60	27	357	88	1127	228	488	2848	12496
796	27	1104	166	3778	848	850	8180	21517
	119	891	23	1094	247	250	3102	5687
6	119	85	21	455	103	66	1138	3425
323	34	633	232	1765	300	399	4309	8933
49	51	355	73	589	90	337	1823	5805
48	30	228	41	604	185	113	1540	9222
4	13	59	7	431	33	97	699	4870
7	19	68	19	108	23	42	662	2685
392	8	695	53	3517	220	133	5142	14392
5	28	320	42	922	19	216	1830	6786
87	114	1171	129	3224	146	530	6263	21838
5	3	26	6	168	127	18	444	1335
68	30	308	85	543	151	223	1810	4624
45	114	656	108	2685	216	355	4537	18806
70	221	228	37	1783	298	106	2886	9970
2	3	55	17	92	25	42	476	3202
13	37	213	78	814	44	220	1648	4990
77	17	322	89	913	79	306	2305	9663
28	39	375	76	1812	328	198	3792	10626
23	97	382	206	3521	1465	236	6043	26132
1	7	65	40	536	118	67	1069	3237
19	18	150	37	1042	305	174	2205	6967
118	131	1113	306	5871	192	378	8843	31681
11	109	284	36	363	206	140	1750	4151
11	11	80	11	108	50	80	599	1841
16	22	93	27	378	150	133	1381	4183
20	28	156	47	1095	807	148	2687	7297

Kimutatás a magyar állam területén az 1885–1894. évig

A vármegye	Terület k. hold	K á r t é k o n y									
		medve	borz	vidra	húz	farfark	vadmacska	róka	nyest	görény	menyész
		d a r a b									
Moson	349613		4	9	1	4	183	49	229	350	
Nagy-Küküllő	579767		21	1	7	30	317	6	7	5	
Nógrád	718168		22	5	1	22	412	18	29	54	
Nyitra	957645	1	28	12	2	15	420	48	611	1488	
Pest-P.-S.-K.-Kun	2273795		33	18	1	44	930	28	310	377	
Pozsony	758074		9	13	1	6	312	85	857	1536	
Sáros	634031	1	20	8	5	2	97	32	23	9	
Somogy	1165120		74	21		133	818	138	742	2499	
Sopron	563196		33	2		6	335	28	208	479	
Szabolcs	806067		12	3	1	5	365	4	76	69	
Szatmár	1087374	2	51	19	7	38	403	14	74	79	
Szeben	625629	10	31	4	34	16	336	20	7	5	
Szepes	636138	4	20	19	1	4	214	35	19	20	
Szilágy	664050		5	1	2	8	73	1	2	1	
Szolnok-Doboka	827017	3	84	13	1	7	33	438	17	26	
Temes	1291676		12	6	13	50	390	1	10	7	
Tolna	616250		28	9		15	478	27	93	226	
Torda-Aranyos	607735	1	45	18	17	11	342	14	16	13	
Torontál	1743032		5	5	2	9	223	4	42	172	
Trencsén	772769	4	30	21	2	5	296	49	34	56	
Turóc	195159	3	5	11		3	86	19	9	5	
Udvarhely	510324	3	11	5	2	4	138	16	18	3	
Ugocea	209962		2	2	1	2	51	1	3		
Ung	561206	4	6	3	2	8	6	152	8	10	
Vas	951091		35	9		17	476	36	161	705	
Veszprém	687287		24	14	1	24	639	46	154	353	
Zala	1038228		27	12		20	412	27	96	327	
Zemplén	1089436	1	15	8	1	7	13	378	30	54	
Zólyom	457734	7	4	2	1	5	100	23	4	4	
Fiume és területe	3572						27			5	
Összesen	49033454	190	1417	535	33	406	1183	18940	1713	5390	11413

terjedő 10 év alatt évenként átlag elejtett vadakról.

v a d								
különféle emlős	sas és keselyű	sólyom, kánya ólyv, véreze	bagoly	varjú, szarka	különféle szár- nyas	kóbor eb, macska	összesen	minióssze
d a r a b								
218	155	634	181	2471	159	570	5217	40794
4	9	28	23	318	115	81	972	3870
24	28	428	93	1388	139	642	3305	13569
378	144	2103	703	7798	508	2204	16463	74232
1117	301	2277	633	14356	6167	1404	27996	84988
699	288	2841	562	9993	385	2637	20224	93355
7	48	109	32	298	97	127	916	4671
564	153	6463	1032	10643	2544	2533	28357	100684
315	134	1384	242	3500	409	831	7906	51538
241	116	697	109	2822	211	353	5084	14048
41	89	524	92	2169	193	377	4172	10269
23	63	149	30	521	585	133	1967	6681
21	51	160	42	201	79	112	1003	4993
	1	50	12	204	88	57	505	1368
1	32	218	46	966	365	167	2430	6540
85	42	379	91	1462	373	244	3165	18100
86	176	759	119	2274	517	713	5520	25718
2	22	157	36	1134	203	165	2196	6198
87	39	749	196	3170	969	122	5794	15574
81	36	192	72	484	60	192	1614	13374
	5	49	20	133	24	78	450	2177
	5	11	13	126	7	29	391	1822
	9	11	3	95	11	17	208	829
5	10	37	12	171	42	57	540	2045
319	154	2849	261	4690	528	1518	11758	58454
230	228	2108	207	4966	286	1243	10523	35716
59	49	1377	256	4013	296	807	7778	25820
39	139	452	98	1368	137	549	3347	8915
5	4	68	9	113	20	118	488	1832
		14		2		13	61	310
7333	4490	41785	8200	135825	24259	26930	290042	1092360

Kimutatás a magyar állam területén az 1885–1894. évig

A vármegye	Terület k. hold	H a s z n o s												
		szarvas	dérvad	őz	zergé	moufflon	vaddisznó	mezeli nyul	üregi nyul	kőbányáé emlős	síkteljed	nyírtejéd	császármadár	vadpulyka
		d a r a b												
II. Horvát-Szlavonország.														
Belovár-Kőrös . . .	877131	6	1	80	1	.	.	2217	29	26	8	.	22	
Lika-Krbava . . .	1078109	.	.	78	.	.	.	1276	16	7	12	1	16	
Modrus-Fiume . . .	847881	.	.	228	.	.	.	1399	5	85	42	.	83	
Pozsega	856828	.	1	180	.	.	1	2528	4	8	.	.	83	
Szerém	1193029	17	2	144	.	.	33	3677	16	176	40	2	1	
Varasd	438134	13	20	266	6	.	1	10828	1113	4	6	.	111	
Verőcze	845643	26	38	160	.	.	2	2447	2	14	.	.	46	
Zágráb	1252972	.	1	500	1	.	.	5849	18	24	8	.	93	
Összesen	7389728	62	63	1636	8	.	37	30221	1203	344	116	3	455	
Ö s s z e -														
Magyarország . . .	49033454	2460	808	9295	118	41	3079	339787	14952	678	292	166	4741	41
Horvát-Szlavonország . . .	7389728	62	63	1636	8	.	37	30221	1203	344	116	3	455	.
Főösszeg	56423182	2522	871	10931	126	41	3116	370008	16155	1022	408	169	5196	41

terjedő 10 év alatt évenként átlag elejtett vadakról.

v a d													
fácán	fogoly	főlj	baris	vadlud	vadkacsa	szárcsa	tüzek és daru	erdei szalonka	moosári szálonka	vadgalamb	rigók	különféle szárnyas	összesen
d a r a b													
324	581	470	5	7	436	9	21	301	16	188	162	292	5202
	148	466	13	64	302	11		26	4	742	99	93	3374
1	201	357	25	33	241	14	26	227	22	420	587	265	4261
14	438	1213	45	153	1400	68	223	502		1066	1317	140	9384
13	231	4404	332	326	1913	496	294	600	45	789	197	329	14077
3839	5014	2093	32	8	658	6	7	718	13	104	72	265	25197
164	699	1972	16	59	779	203	142	1112	63	427	407	359	9137
60	853	2696	143	96	2256	91	70	1495	28	887	478	391	16038
4415	8165	13671	611	746	7985	898	783	4981	191	4623	3319	2134	86670

s i t é s.

43482	181531	81424	5384	3825	34700	9373	1589	16628	7973	14787	14120	11044	802318
4415	8165	13671	611	746	7985	898	783	4981	191	4623	3319	2134	86670
47897	189696	95095	5995	4571	42685	10271	2372	21609	8164	19410	17439	13178	888988

Kimutatás a magyar állam területén az 1885–1894. évig


A vármegye	Terület k. hold	K á r t é k o n y									
		medve	borz	vidra	húz	farkas	vadmacska	róka	nyest	gőrény	menyét
		d a r a b									
II. Horvát-Szlavonország.											
Belovár-Kőrös . . .	877131		41	17	.	11	45	403	31	63	61
Lika-Krbava . . .	1078109	7	42	2	.	50	67	924	571	24	26
Modrus-Fiume . . .	847881	7	57	5	.	20	24	362	99	25	26
Pozsega	856828	.	124	17	.	21	93	444	56	171	109
Szerém	1193029	.	118	16	.	27	98	917	55	114	162
Varasd	438134	.	53	21	.	1	87	514	48	115	996
Verőcze	845643	.	130	15	.	9	161	847	146	234	1012
Zágráb	1252972	.	88	36	.	12	126	922	62	120	248
Összesen	7389728	14	653	129	.	151	701	5333	1068	866	2640
Ö s s z e -											
Magyarország . . .	49033454	190	1417	535	33	406	1183	18940	1713	5390	11413
Horvát-Szlavonország . . .	7389728	14	653	129	.	151	701	5333	1068	866	2640
Főösszeg	56423182	204	2070	664	33	557	1884	24273	2781	6256	14053

terjedő 10 év alatt évenként átlag elejtett vadakról.

v a d								
kétféle emlős	sas és keselyű	sólyom, kánya ölyv, vérese	bagoly	varjú, szarka	kétféle szár- nyas	kóbor eb, mecska	összesen	mindössze
d a r a b								
81	237	169	134	996	201	106	2596	7798
38	96	60	57	487	27	15	2493	5867
19	121	96	41	482	128	22	1534	5795
28	595	415	265	2548	219	141	5246	14630
1364	830	1238	292	5312	726	106	11375	25452
468	286	688	292	3959	172	122	7822	33019
191	693	3383	906	9880	1405	386	19398	28535
81	692	515	373	4994	741	280	9290	25328
2270	3550	6564	2360	28658	3619	1178	59754	146424

s i t é s.

7333	4490	41785	8200	135825	24259	26930	290042	1092360
2270	3550	6564	2360	28658	3619	1178	59754	146424
9603	8040	48349	10560	164483	27878	28108	349796	1238784



XXXVII. Kimutatás a magyar állam területén 1885–1894-ig évenként átlagosan elejtett vad értékéről.

Vadfaj	10 évi átlag		Súly- egysége		Érték egysége				Súly kimutatása			É r t é k k i m u t a t á s a							
			a busznak az agancsoknak a zsiradéknak		a vadnak az agancsok- nak		a bőrnök a zsiradé- knak		a husnak	az agancsok- nak	a zsiradéknak	az élvezhető husnak		az agan- csoknak		a nyers bőröknek		a zsira- déknak	
	drb.	kg.	drb.	kg.	drb.	kg.	frt	kr.				frt	kr.	frt	kr.	frt	kr.	frt	kr.
	drb.	kg.	frt				kg.			frt	kr.	frt	kr.	frt	kr.	frt	kr.	frt	kr.
Szarvas	2445	60	4	20	2	5	146700	4890	48900	9780	12225							70905	
Dámvad	800	40	2	12	2	3	32000	800	9600	1600	2400							13600	
Őz	9358	15		7	0.50	1	140370	4679	65506	2339	50	9358						77203	50
Zerge	104	12		7	1	1	1248	104	728	104	104							936	
Mullon	39	18		6	1	1	702	39	234	39	39							312	
Vaddisznó	3550	20		12			71000		42600									42600	
Mezei nyul	333115	3.5		0.80		0.20	1165903		266492			66623						333115	
Tengeri	14710	1		0.25		0.10	14710		3677	50		1471						5148	50
Kif. emlős	628	0.2		0.05			126		31	40								31	40
Siketfajd	282	3.5		2			987		564									564	
Nyirfajd	165	1		2			165		330									330	
Császárfajd	4613	0.5		1			2306		4613									4613	
Vadpulyka	38	4		5			152		190									190	
Fácán	42861	1		1.20			42861		51433	20								51433	20
Fogoly	186147	0.5		0.40			93221		74578	80								74578	80
Fürj	78633	0.16		0.20			12581		15726	60								15726	60
Haris	5411	0.16		0.10			866		541	10								541	10
Vadlud	3705	2.3		0.70			8151		2593	50								2593	50
Vadkacsa	35412	0.6		0.30			21247		10623	60								10623	60
Szárcsa	9280	0.5		0.10			4640		928									928	
Tuzok és daru	1482	4		5			2964		3705									3705	
Erdei szalonka	16082	0.5		0.30			8041		12865	60								12865	60
Mocsári	8045	0.2		0.20			1609		2413	50								2413	50
Vadgalamb	14693	0.2		0.10			2938		1469	30								1469	30
Fenyves és hu- ros rigó	15694	0.2		0.05			3139		784	70								784	70
Rif. szárnyas	11049																		
Összesen	798641						1778570	10512	621128	80	13862	50	92220					727211	30

Kimutatás a magyar állam területén 1885–1894. évi átlagosan évenként elejtett vad értékéről.

Vadfaj	10 évi átlag		Súlyegysége		Érték egysége		Súly kimutatása			Érték kimutatása										
	drb	kgr.	a húsnak	az agancsnak n estradéknak	a vadnak	az agancs- nak	a lőfőnek a estradé- nak	a húsnak	az agancsok- nak	n estradéknak	az élvezhető húsnak		az agan- csoknak		a nyers bőröknek		a zsira- déknak		összes érték	
											frt	kr.	frt	kr.	frt	kr.	frt	kr.		frt
	drb	kgr.	frt	kr.	frt	kr.	frt	kr.	frt	kr.	frt	kr.	frt	kr.	frt	kr.	frt	kr.	frt	kr.
Medve	192		20			20	40			3840						3840	1536		5376	
Borz	1409	4.25	2			2	40	5988		2818					2818	1127	20	3945	20	
Vidra	529					5									2645			2645		
Húz	33					6									198			198		
Farkas	405					3									1215			1215		
Vadmacska	1173					2									2346			2346		
Róka	18807					1.5									28210	50		28210	50	
Nyest	1686					3									5058			5058		
Görény	5294					1									5294			5294		
Menyét	11205					0.5									5602	50		5602	50	
Klf. emlős	6985																			
Sas és keselyű	4457																			
Sólyom	41110																			
Bagoly	8071																			
Varjú-szarka	133458																			
Klf. szárnyas	23891																			
Kóbor eb, macs- ka	26378					0.20									5275	60		5275	60	
Összesen	285083							5988		6658					62502	60	2663	20	65165	80
Mindössze	1083724							1784558	10512	6658	622128	80	13862	50	154722	60	2663	20	792377	100

XXXVIII. Az 1894-ik évben Budapesten fogyasztott vadhus és ezért fizetett fogyasztási adó kimutatása.

A vad megnevezése	Vadra és vadhúsrarótt											
	fogyasztási adó				községi pótlék				összesen			
	Buda- pesten		Bécsben		Buda- pesten		Bécsben		Buda- pesten		Bécsben	
	frt	kr.	frt	kr.	frt	kr.	frt	kr.	frt	kr.	frt	kr.
Szarvas és dümvad darabonként	3	.	3	50	1	.	1	05	4	.	4	55
Vaddisznó (17 kilogr. felül) darabonként	3	.	3	.	1	.	.	90	4	.	3	90
Süldő vaddisznó (17 kilogr. alól), őz és zerge darabonként	2	.	1	50	.	50	.	45	2	50	1	95
Nyúl darabonként	.	15	.	15	.	5	.	04.5	.	20	.	19.5
Fácán, sükfajd, nyírfajd darabonként	.	30	.	40	.	10	.	12	.	40	.	52
Tüzek darabonként	.	30	.	20	.	10	.	06	.	40	.	26
Csúszármadár, hófajd, erdei szalonka darabonként	.	20	.	20	.	05	.	06	.	25	.	26
Vadhúd, vadkacsa, száresa darabonként	.	10	.	20	.	03	.	06	.	13	.	26
Fogoly, vadgalamb darabonként	.	10	.	10	.	03	.	03	.	13	.	13
Mocsári és mezei szalonka, bűvár darabonként	.	10	.	10	.	03	.	03	.	13	.	13
Fürj, fenyőmadár stb. darabonként	.	01	.	02	.	00.5	.	00.5	.	01.5	.	02.5
Különféle vadhus 100 klogr.-ként	5	36	6	.	1	34	.	80	6	70	7	80

Az 1894-ik évben Budapesten fogyasztott vadhus és ezért fizetett fogyasztási adó kimutatása.

A vad megnevezése	A Budapesten 1894. évben fogyasztott vad és vadhus													
	mennyisége	mérték-egység	után fizetett											
			fogyasztási adó				községi pótlék				összesen			
			egyenként		összesen		egyenként		összesen		egyenként		összesen	
			frt	kr.	frt	kr.	frt	kr.	frt	kr.	frt	kr.	frt	kr.
Szarvas, dámvad . . .	269	drb	3	.	807	.	1	.	269	.	4	.	1076	.
Vaddisznó	433	"	3	.	1299	.	1	.	433	.	4	.	1732	.
Süldő vaddisznó, őz és zerge	1887	"	2	.	3774	.	50	943	50	2	50	4717	50	
Nyúl	86549	"	.	15	12982	35	.	05	4327	45	.	20	17309	80
Fácán, tüzök, süketfajd és nyírfajd . . .	8789	"	.	30	2636	70	.	10	878	90	.	40	3515	60
Császármadár, hófajd és erdei szalonka . .	3310	"	.	20	662	.	.	5	165	50	.	25	827	50
Vadlúd, vadkacsa szár-csa, fogoly, vadgalamb, mocsári és mezei szalonka	13714	"	.	10	1371	40	.	3	411	42	.	13	1782	82
Fürj, fenyőmadár . . .	31785	"	.	01	317	85	.	00.5	158	92	.	01.5	476	77
Különféle vadhus . . .	63.71	q	5	36	341	48	1	34	85	37	6	70	426	85
Összesen	146736	drb	.	.	24191	78	.	.	7673	06	.	.	31864	84
	63.71	q		

XXXIX.

A fát fogyasztó bányák, kohók és gyárak s a fát feldolgozó főbb
iparüzletek kimutatása.

1851

/1866/

A fát fogyasztó bányák, kohók és gyárak

A vármegye neve	Arany- és ezüstbányák	Ezüstbányák	Réz-bányák	Arany-, ezüst-, réz- és ólomkohók	Vasbányák	Vaskohók	Készítéskohók	Ólom-, higany-, dár-dany-, kén-, stb. bányák és kohók
I. Magyarország.								
Abauj-Torna vármegye	7	1	4	3	1	.
Alsó-Fehér »	29
Arad »	3	2	.	.
Árva »
Bács-Bodrog »
Baranya »	12	.
Bars »	17	2	2
Békés »
Bereg »	5	4	.	1
Besztercze-Naszód várm.	.	.	.	1	.	.	.	2
Bihar vármegye	1	.	.	2	1	1	2
Borsod »	4	3	16	.
Brassó »	2	1
Csanád »
Csik »	1	.	.	.	1	.
Csongrád vármegye
Esztergom »	10	.
Fejér »
Fogaras »	1	.
Gömör és Kis-Hont várm.	28	22	.	18
Győr vármegye
Hajdu »
Háromszék vármegye	1	.
Heves »	1	.	.	.	2	1
Hont »	4	4	.	2
Hunyad »	18	.	.	.	2	4	4	.
Jász-N.-K.-Szolnok várm.
Kis-Küküllő »
Kolozs »	2	2	.
Komárom »	1	.
Krassó-Szörény »	3	.	1	1	11	18	4	1
Liptó »	2	4
Máramaros »	3	1	.	.	1	2	.	1

s a fát feldolgozó főbb iparüzletek kimutatása.

Fűrészművek	Gézfűrők	Tömören hajlított fabortárgyak	Úveggyárak	Hammuszirgyárak	Gyufagyárak	Foumrigyárak	Papirgyárak	Cellulosegyárak	Csertőrök	Cserkivonat-gyárak	Gazdasági eszköz-készítő-műhelyek	Mészégetők
21	1	1	3	.	.	1	1	1	.	.	.	5
2	3	17
8	2
18	1	.	1	.	.	1
8	2	13
2	.	.	2	13
27	.	1	2	.	.	.	1	1	.	.	.	4
1	1
5	.	.	1	2	1	1	.	.	1	.	1	.
89	1
12	.	.	3	9
7	1	1	1	.	.	.	1	10
21	.	1	1	.	.	.	1	16
1
120	.	.	1	15
12	2
2
.	1
25	.	1	1	1	2	.	2	1	1	.	4	65
21	.	.	3	.	.	.	2	1	5	.	.	6
1	1	1	.
.
110	1	.	1	2	1	.	.	7
.	.	.	1	1
4
45	2	.	.	.	1	.	.	5
11
.	3	.
45	1	1	.	1	.	2	20
4	1
19	.	.	1	2	22
39	1	.	4	2	.	1	.	.
71	.	.	2	2

A fát fogyasztó bányák, kohók és gyárok

A vármegye neve	Arany- és ezüsbányák	Ezüsbányák	Réz-bányák	Arany-, ezüst-, réz- és ólomkohók	Vásbányák	Vaskohók	Köszénbányák	Ólom-, higany-, üdredany-, kén-, stb. bányák és kohók
Maros-Torda vármegye
Moson »
Nagy-Küküllő »
Nógrád »	4	2	12	.
Nyitra »	2	.
Pest-Pilis-Solt-K.-Kun vm.	1	.
Pozsony vármegye	1	4
Sáros »	1
Somogy »
Sopron »	3	.
Szabolcs »
Szatmár »	52	78	1	4	1	.	.	.
Szeben »
Szepes »	4	.	155	1	108	6	.	.
Szilágy »
Szolnok-Doboka várm.	3	.	.	1
Temes »
Tolna »	6	.
Torda-Aranyos »	2	.	.	.	1	1	.	.
Torontál »
Trenesén »
Turóc »
Údvarhely »	2	2	3	1
Ugocsa »	1
Ung »	1
Vas »	2	3
Veszprém »	2	.
Zala »
Zemplén »
Zólyom »	2	.	3	2	3	3
Füfeme város és területe
Összesen	140	85	168	11	179	72	94	46

s a fát feldolgozó főbb iparüzletek kimutatása.

Fűrészművek	Gőzfűtők	Tömören hullított fabutorgyárak	Üvegyárak	Hamzasírgyárak	Cyngyárak	Fouringyárak	Papírgyárak	Cellulozgyárak	Cserfőők	Cserkivonat-gyárak	Gazdasági eszköz-készítő műhelyek	Mészegők
74	2	.	7	.
.
1	.	.	.	7	1	.	.	7
4	.	.	7
16	.	.	1	1	1	.	2	7
5	5	.	1	.	8	5	3	12
18	.	.	.	1	1	.	2	8
42	.	1	4	.	1	.	1	1
2	1	1
2	1	3
.	1
2	.	.	1	1	.	.	6
93	.	.	1	4	2	3	1	.	3	1	3	3
97	1	.	3	1	.	.	.	2
.	2	.	.	.
3	1	2
2	1
.	4
25	.	.	1	1	1	.	15	1
5	3
48	.	.	3	.	1	.	2	.	1	.	.	1
30	.	1	1
150	1	.	.	.	6	.	.	22
1
6	.	1	.	.	.	2
37	1	2	20
4	.	.	1	9
4	6
3	.	.	1	.	1	1
17	1	2	3	.	.	.	2	1	.	.	.	3
.	1	1	1	1
1442	11	11	46	17	30	13	31	11	29	2	47	358

A fát fogyasztó bányák, kohók és gyárak

A vármegye neve	Arany- és ezüstbányák	Ezüstbányák	Réz-bányák	Arany-, ezüst-, réz- és ólombányák	Vasbányák	Vaskohók	Köszénbányák	Ólom-, higany-, órdarany-, kén-, stb. bányák és kohók
II. Horvát-Szlavonország.								
Belovár-Kőrös vármegye							6	1
Lika-Krbava »								
Modrus-Fiume »							1	
Pozsega »							2	
Szerém »							1	
Varasd »							8	1
Verőce »								
Zágráb »					3			
Összesen . . .					3		18	2

Ö s s z e

I. Magyarország	140	85	168	11	179	72	94	46
II. Horvát-Szlavonország					3		18	2
Főösszeg	140	85	168	11	182	72	114	48

A fát fogyasztó iparvállalatok száma:

Magyarországban	2843
Horvát - Szlavonországban	287

A fűrészművek közül Magyarországon:

Gőzfűrész	230
Vízi műfűrész	71
Egy keretű közönséges vízi-fűrész	1141
Horvát - Szlavonországban:	
Gőzfűrész	38
Egy keretű közönséges vízi-fűrész	144

A 268 gőzfűrész összesen 694 kerettel dolgozik, melyek mindenike évenként 4–5000 köbméter gömbölyű fenyőfát képes felválni; a 71 vízi műfűrész kereteinek száma 132, melyek mindenike évenként 2–3000 köbmétert, az 1285 közönséges egy keretű fűrész mindenike pedig évenként 4–500 köbméter gömbölyű fenyőfát vágat fel s e szerint az összes fűrészek, ha mind fenyőfát dolgoznának, 3,5 millió köbméter nyers fenyőfaanyagot vághatnak fel. A tölgy- vagy bükkfát vágó keretek a fenyőfából feldolgozható tömegnek 50–60%-át fűrészeltetik fel.

XL. A fakereskedők és fát fogyasztó főbb

A vármegye neve	Épületes-kereskedők	Szerszámfu-kereskedők	Tűzfű-kereskedők	Csereáru-kereskedők	Szén-kereskedők	Fűrész- és faszerszámm-kereskedők
I. Magyarország.						
Abauj-Torna vármegye	31	2	12	3	1	6
Alsó-Fehér >	14	2	3	.	.	.
Arad >	12	1	21	.	.	2
Árva >	11	.	.	2	.	1
Bács-Bodrog >	143	117	157	.	74	72
Baranya >	15	3	6	.	10	4
Bars >	21	.	.	.	1	3
Békés >	11	2	20	.	.	.
Bereg >	30	.	1	.	.	3
Beszterce-Naszód vármegye	16	1	4	1	2	.
Bihar >	69	.	15	1	3	.
Borsod >	21	.	3	.	.	4
Brassó >	8	.	11	.	3	6
Csanád >	2	1	10	.	1	.
Csik >	28	.	.	1	.	.
Csongrád >	32	40	48	.	10	16
Esztergom >	8	.	2	.	1	.
Fejér >	9	.	16	.	4	4
Fogaras >	10	.	2	.	.	1
Gömör és Kis-Hont >	9	.	.	4	.	7
Győr >	7	.	4	.	2	2
Hajdu >	14	6	19	.	6	2
Háromszék >	10	.	.	2	.	14
Heves >	15	.	3	.	.	1
Hont >	12	.	1	.	1	1
Hunyad >	1	.	4	1	.	.
Jász-N.-Kun-Szolnok >	48	.	11	.	4	8

* Az országos statisztikai hivatal adatai alapján.

iparosok számának kimutatása.*

Asztalosok	Ács mesterek	Kerékgyártók	Kádárok	Esztorgályosok	Fűrű készítőik	Kosárfonók	Hajógyárák	Hajópítők és hajófenők	Parket gyártók	Kocsigyártók	Dobozgyártók és láda-készítők
131	59	74	37	7	.	1	.	.	1	9	1
53	62	25	12	3	.	2	.	.	1	1	.
243	152	239	82	21	.	6	.	.	.	9	.
31	3	3	1	.
1059	513	715	240	162	67	290	.	38	.	9	.
447	180	295	142	63	.	6	.	.	2	6	.
96	39	76	56	2	1	1	.
283	355	249	36	11	.	4
71	48	25	22	1	.	1	.	.	.	2	.
72	15	32	21	5	1	1	.
294	375	274	47	9	.	4	.	.	.	1	1
149	165	101	12	5	3	3	.	.	.	7	.
139	69	59	17	17	6	5	.	.	1	.	3
101	107	90	9	3	.	2
84	14	28	5	.	118
224	116	200	27	22	58	26	.	18	2	5	.
59	37	38	20	4	1	.
281	223	248	116	19	.	4	.	1	.	4	.
33	4	21	9	2	5	1
116	142	58	37	.	1	1	.	.	1	3	.
96	47	76	28	9	2	4	1	.	.	5	.
176	258	127	22	6	4	7	.	.	.	3	.
176	26	91	95	1	45	2	.	.	1	.	5
137	116	127	9	7	2	5	.	.	.	5	.
84	39	71	47	1
72	22	32	8	1
316	387	272	42	5	20	9

A fakereskedők és fát fogyasztó főbb

A vármegye neve	Építletfa-kereskedők	Szerszámfa-kereskedők	Tűzfifa-kereskedők	Cserkéreg-kereskedők	Szén-kereskedők	Fűrész- és faszerszám-kereskedők
Kis-Küküllő vármegye	10	1	2	.	.	.
Kolozs »	25	3	9	2	2	1
Komárom »	24	1	3	.	1	2
Krassó-Szörény »	6	.	8	.	.	.
Liptó »	43	.	.	4	.	1
Máramaros »	31	1	68	.	1	1
Maros-Torda »	43	5	34	2	.	12
Moson »	13	.	6	.	1	.
Nagy-Küküllő »	17	.	1	.	.	2
Nógrád »	15	.	.	2	.	6
Nyitra »	44	5	37	2	31	6
Pest-Pilis-Solt-Kis-Kun vármegye .	19	.	114	.	18	15
Pozsony »	30	4	51	.	44	4
Sáros »	22	.	12	.	.	.
Somogy »	20	3	6	.	3	3
Sopron »	16	2	15	.	.	2
Szabolcs »	13	.	21	.	1	1
Szatmár »	58	.	6	.	.	1
Szeben »	23	1	2	.	.	.
Szepes »	24	.	16	2	.	.
Szilágyság »	22	.	4	4	.	.
Szolnok-Doboka »	21	1	3	4	.	.
Temes »	19	.	21	.	.	8
Tolna »	35	4	8	.	6	2
Torda-Aranyos »	12	.	2	2	.	.
Torontál »	30	1	35	.	5	1
Trencsén »	129	3	21	2	13	4
Turócs »	7	.	18	.	4	.
Udvarhely »	11	.	.	.	1	.
Ugocsa »	3	.	7	.	1	.
Ung »	15	.	8	.	.	.
Vas »	22	24	24	.	3	8

iparosok számának kimutatása.


Astalosok	Ács mesterek	Kerékgyártók	Kőfarók	Esztergályosok	Fára készítő	Kosárfonók	Hajógyárak	Hajógyártók és hajó- ácsok	Parket gyárak	Kocsigyárosok	Dobozgyártók és láda- készítők
37	26	23	5	1	.	1	.	.	.	1	.
87	37	60	11	3	1	7	.	.	1	8	.
173	41	133	44	18	1	4	.	5	.	3	.
190	67	160	50	12	1	2
56	14	31	35
109	20	60	6	4	3
159	132	65	71	8	31	2	.	.	1	5	.
89	64	87	24	4	2	4
174	49	110	66	7	.	10
115	116	84	24	3	.	2	.	.	.	6	.
296	394	262	85	21	12	8	.	.	.	3	.
1141	905	744	312	68	26	59	2	6	.	11	1
262	261	198	106	32	8	12	.	.	.	3	.
65	64	48	35	3	.	7	.	.	.	2	.
290	145	197	87	48	.	4	.	.	.	4	.
325	137	172	81	21	19	5	.	.	1	3	.
158	217	123	10	5
261	166	171	47	7	1	2	.	.	.	4	.
117	75	61	31	16	1	2
166	69	71	59	7	.	2	.	.	.	5	2
71	56	46	26	1	1	.
61	60	33	8	2	.	1	.	.	1	.	.
510	267	575	139	31	4	8	.	.	1	3	.
335	228	177	100	41	.	28	.	8	.	2	.
46	37	29	4	1	.	1	.	.	1	1	.
738	339	892	123	40	1	17	.	2	.	1	.
142	159	140	54	10	3	11	.	.	.	1	.
39	76	31	26	2	.	2
75	13	18	5	1	67	5
24	10	11	6	.	2	1	.
64	32	27	9	4	.	7	.	.	.	2	.
541	165	274	102	43	10	5	.	.	2	3	.

A fakereskedők és fát fogyasztó főbb

A vármegye neve	Épületfa-kereskedők	Szerszámfa-kereskedők	Tűzfá-kereskedők	Cserkéreg-kereskedők	Szén-kereskedők	Fafűrű- és faszerszám-kereskedők
Veszprém vármegye	17	3	5	.	1	4
Zala »	25	8	13	.	1	.
Zemplén »	58	1	15	.	3	1
Zólyom »	10	4
Fiume város és területe	24	.	43	.	3	.
Budapest székes főváros	34	.	46	4	18	16
Összesen	1393	276	1050	45	284	262
II. Horvát-Szlavonország.						
Belovár-Kőrös vármegye	4	3	6	.	.	8
Lika-Krbava »	10
Modrus-Fiume »	67	.	13	.	1	.
Pozsega »	4	2	8	.	2	.
Szerém »	9	4	36	.	4	1
Varasd »	6	1	8	.	1	10
Verőcze »	7	3	22	.	3	2
Zágráb »	11	3	12	1	4	30
Összesen	118	16	105	1	15	51
Ö s s z e -						
Magyarország	1393	276	1050	45	284	262
Horvát-Szlavonország	118	16	105	1	15	51
Főösszeg	1515	292	1155	46	299	313

iparosok számának kimutatása.

Asztalosok	Ács mesterek	Kerélgégyártók	Kőművek	Észtorgályosok	Fűrész készítő	Kosárfonók	Hajlógégyártók	Hajlépítők és hajlékosok	Parket gyártók	Kocsigyártók	Dobozgyártók és láda-készítők
216	113	189	42	11	1	4	.	.	.	2	.
414	113	215	88	29	2	2	.	.	.	2	.
164	148	104	39	3	.	3	.	.	.	1	.
74	8	39	85	3	2	1	.
105	30	2	20	3	.	2	1	9	.	2	1
658	88	98	68	88	4	.	4	2	4	20	27
13570	8414	9406	3311	987	532	612	8	89	24	185	41
141	21	140	65	32	1	3	1
22	.	3	3	.	2
34	3	3	6	2	.	.	1
171	80	238	102	4	.	3	.	8	.	.	.
311	144	465	182	20	.	15	.	13	.	.	.
170	28	126	20	13	2	4	1
165	88	202	101	13	.	10	.	15	.	.	.
380	55	220	102	18	.	6	.	.	1	.	.
1394	419	1398	581	100	5	41	.	38	1	.	3
s i t é s.											
13570	8414	9406	3311	987	532	612	8	89	24	185	41
1394	419	1398	581	100	5	41	.	38	1	.	3
14964	8833	10804	3892	1087	537	653	8	127	25	185	44



XLI. Az államerdészeti tisztviselők létszáma és rangszám szerinti névsora 1896-ban.

Felosztás	V.	VI.	VII.	VIII.	IX.	X.	XI.	XII.	Együtt											
	Fizetési osztály																			
	5000	4000	3000	2500	2000	1800	1600	1400		1300	1200	1100	1000	900	800	700	600	500	400	
forintos fizetési fokozat																				
A) Az erdőfelügyelőségeknél.																				
a) a földművelési ministeriumban	1	1	1		2		2												7	
b) Az erdőfelügyelőségeknél . . .				10	10		3	3		7	7								40	
Összesen . . .	1	1	1	10	12		3	5		7	7								47	
B) Az erdőéri szakiskoláknál.										4					4		1			9
C) Kincstári erdők kezelésénél.																				
1. Magyarországon:																				
a) a földművelési ministeriumban			1		1		1	2		1	2				2				10	
b) az erdőhatóságoknál		2	2		5	4	10	10		49	48		62	62	23		64		341	
Összesen . . .		3	2		6	4	11	12	10	50	50		62	62	25		64		351	
2. Horvát-Szlavonországban:																				
az erdőhatóságoknál		1			1	1		3	3	12	12		13	13	4		12		75	
D) A községi erdők kezelésénél.																				
a) a földművelési ministeriumban		1			1					1					1				4	
b) külső szolgálatban			1					4	5	19	20		24	25	8		25		131	
Összesen . . .		1	1		1		4	5		20	20		24	25	9		25		135	
E) Orvosi személyzet.													4	4					8	
F) Irodatisztek.																				
Magyarországon															4	3			7	
Horvát-Szlavonországban																1			1	
G) Erdőszámvevőségeknél					1		3	2		10	7	7	7	7	7	6	6	2	2	67

Az államerdészeti tisztviselők létszáma és rangszám szerinti névsora 1896-ban.

Rangsor	Név és fizetési osztály	Állás	Fizetés forintokban	Szolgálat helye	Hatóság vagy hivatal, melynél az illető alkalmazva van
A) Erdőfelügyelőségeknél.					
V. fizetési osztály.					
1	Dr. Kálnoki Bedő Albert	államtitkár, országos főerdő- mester	5000	Budapest	Földművelési minist.
VI. fizetési osztály.					
1	Rutska Tivadar	főerdőtanácsos	3000	>	>
2	Belházy Emil *	>	2500	>	>
VII. fizetési osztály.					
1	Tavi Gusztáv	erdőtanácsos	2000	>	>
—					
1	Oszterlam Ármin	erdőfelügyelő	2200	Nagyvárad	Erdőfelügyelőség
2	Nagy Gyula	>	>	Szeged	>
3	Solti Arnold	>	>	Besztercebánya	>
4	Simenszky Kálmán	>	>	Szombathely	>
5	Gyöngyössy Béla	>	>	Maros-Vásárhely	>
6	Lászlóffy Gábor	>	>	Pozsony	>
7	Véssey Ferencz	>	>	Győr	>
8	Prusinszky Károly	>	>	Debreczen	>
9	Sághy Kálmán	>	>	Déva	>
10	Csik Imre	>	>	Budapest	>
11	Máriássy Mátyás	>	2000	Kassa	>
12	Bartha Gyula	>	>	Budapest	Földművelési minist.
13	Jenőffy Jenő	>	>	Kolozsvár	Erdőfelügyelőség
14	Szőcs Miklós	>	>	Nagy-Szeben	>
15	Hajós Gyula	>	>	Miskolcz	>
16	Krajcsovicz Béla	>	>	Brassó	>
17	Janthó János	>	>	Turóc-Sz.-Márton	>
18	Dömötör Tihamér	>	>	Temesvár	>
19	Laukó Sándor	>	>	Ungvár	>
20	Halász Géza	>	>	Pécs	>

*) 500 frt személyi pótlék.

Az államerdészeti tisztviselők létszáma és rangszám szerinti névsora 1896-ban.

Rangsor	Név és fizetési osztály	Állás	Fizetés forintokban	Szolgálat helye	Hatóság vagy hivatal, melynél az illető alkalmazva van
VIII. fizetési osztály.					
1	Bömches Frigyes	alerdőfelügyelő	1600	Nagy-Szeben	Erdőfelügyelőség
2	Héczey Lajos	»	»	Kolozsvár	»
3	Sziklai Emil	»	»	Máramaros-Sziget	»
4	Rochlitz Dezső	»	1400	Budapest	Földmiv. minist.
5	Zachár István	»	»	»	Erdőfelügyelőség
6	Pitroff Kornél	»	»	Turócz-Szt.-Márt.	»
7	Garlathy Oszkár	»	»	Kassa	»
—					
1	Egerváry Gyula	vadászfelügyelő	1400	Budapest	Földm. minist.
IX. fizetési osztály.					
1	Pető Lajos	alerdőfelügyelő	1200	Debreczen	Erdőfelügyelőség
2	Szentimrey Dániel	»	»	Kolozsvár	»
3	Kelecsényi Ferencz	»	»	Miskolcz	»
4	Bogdán Géza	»	»	Déva	»
5	Biró János	»	»	M.-Vásárhely	»
6	Neogrády Kálmán	»	»	Pozsony	»
7	Pánczél Ottó	»	»	Besztercebánya	»
8	Lorencz Jenő	»	1100	M.-Sziget	»
9	Kolós Béla	»	»	Ungvár	»
10	Kögl Árpád	»	»	Szombathely	»
B) Erdőőri szakiskoláknál.					
IX. fizetési osztály.					
1	Benkő Rezső	szakisk. igazg.	1300	Liptó-Ujvár	Erdőőri szakiskola
2	Teodorovics Ferencz	»	»	Királyhalma	»
3	Török Sándor	»	»	Vadászerdő	»
*	Péchy Dezső*)	erdőmester	1400	Görgény-Szt.-Imre	»

*) Az állami kezelésbe átvett községi erdők létszámába tartozik.

Az államerdészeti tisztviselők létszáma és rangszám szerinti névsora 1896-ban.

Rangsor	Név és fizetési osztály	Állás	Fizetés forintok- ban	Szolgálat helye	Hatóság vagy hivatal, melynél az illető alkal- mazva van
	XI. Fizetési osztály.				
*	Illés Vidor *)	erdészj. tanárs.	600	Vadászerdő	Erdőéri szakiskola
*	Kálnoki Bedő Lajos *) . .	> >	>	Királyhalma	> >
*	Lányi Ernő *)	> >	>	Liptó-Ujvár	> >
*	Kojnok Tamás *)	> >	>	Görgény-Szt-Imre	> >
	Gyakornok.				
*	Spettmann János *) . . .	erdőgyakornok	500	Görgény-Szt-Imre	> >
	<i>C) A magyarországi kincstári erdők kezelésénél.</i>				
	VI. Fizetési osztály.				
	<i>a) Magyarországon.</i>				
1	Sóltz Gyula	minist. tanácsos	3000	Budapest	Földm. minist.
*	Rónay Antal**)	főerdőtanácsos	2000	Ungvár	F. e. h. Ungvárt
2	Garlathy Kálmán	erdőigazgató	3000	Liptó-Ujvár	F. e. h. L.-Ujvárt
3	Feilitsch Arthur báró . .	>	>	Kolozsvár	E. i. Kolozsvárt
4	Szabó Adolf	>	2500	M.-Sziget	E. i. M.-Szigeten
5	Tomesányi Gyula	>	>	Besztercebánya	E. i. Beszt.-bányán
	VII. Fizetési osztály.				
1	Almásy Andor	erdőtanácsos	2200	Budapest	Földmív. minist.
2	Székely Mihály	főerdőmester	>	M.-Sziget	E. i. M.-Szigeten
3	Kalmár Tivadar	>	>	Besztercebánya	E. i. Beszt.-bányán
4	Tomesányi Gusztáv	>	>	Lugos	E. i. Lugoson
5	Kallina Károly	>	>	Gödöllő	E. h. Gödöllőn
6	Seyfried Károly	>	2000	Soóvár	E. h. Soóváron
7	Barlay Sándor	>	>	Lippa	F. e. h. Lippán
8	Szepesi Gusztáv	>	>	Orsova	E. h. Orsován

*) A kincstári erdők létszámába tartoznak.

**) 1000 forint személyi pótlékkal.

Az államerdészeti tisztviselők létszáma és rangszám szerinti névsora 1896-ban.

Rangsor	Név és fizetési osztály	Állás	Fizetés forintokban	Szolgálati hely	Hatóság vagy hivatal, melynél az illető alkalmazva van
VIII. Fizetési osztály.					
1	Balás Pál	erdőmester	1600	Besztercebánya	E. i. Beszt.-bányán
2	Csipkai János	"	"	Zarnócza	E. h. Zarnóczán
3	Földi János	főerdőmérnök	"	Budapest	Földmiv. minist.
4	Mjazovszky Károly	erdőmester	"	Kolozsvár	E. i. Kolozsvárt
5	Kugler Lajos	"	"	Budapest	Földmiv. minist.
6	Belházy Jenő	"	"	Lugos	E. i. Lugoson
7	Balás Vincze	"	"	Apatin	E. h. Apatinban
8	Csiby Lőrincz	"	"	Selmeczbánya	Erdészeti akadémián
9	Dipold Imre	"	"	Lugos	E. i. Lugoson
10	Szenes József	"	"	Szászsebes	E. h. Szászsebesen
11	Marosi Ferencz	"	"	Lippa	F. e. h. Lippán
12	Pfalz Károly	erdőmérnök	"	M-Sziget	E. i. M-Szigeten
13	Járos János	erdőmester	"	"	"
14	Füstös Kálmán	"	1400	Bustyaháza	E. h. Bustyaházán
15	Eleőd Simon	"	"	Soóvár	E. h. Soóvárt
16	Kelemen Márton	"	"	Kolozsvár	E. i. Kolozsvárt
17	Pirkner Ernő	"	"	Gödöllő	E. h. Gödöllőn
*	Stanik Samu	erdőr. (sz. t. b.)	"	Besztercebánya	E. i. Beszt.-bányán
*	Ertl Gusztáv	"	"	Liptó-Ujvár	F. e. h. Liptó-Ujvárt
*	Kabina János	erdőtiszt	"	Lugos	E. i. Lugoson
18	Hammer Károly	erdőmester	"	Liptó-Ujvár	F. e. h. Liptó-Ujvárt
19	Levitzy Albert	"	"	Budapest	Földmiv. minist.
20	Hubay Zsigmond	"	"	Orsova	E. h. Orsován
IX. Fizetési osztály.					
1	Bérczi Márton	főerdész	1200	Zarnócza	E. h. Zarnóczán
2	Soltész Nándor	"	"	Szászsebes	E. h. Szászsebesen
3	Ocsárd Károly	"	"	Budapest	Faraktárban
4	Rózsay Rezső	"	"	Ungvár	E. h. Ungváron
5	Römer Frigyes	"	"	Nagy-Bocskó	E. i. M-Szigeten
6	Steinhausz József	"	"	M-Sziget	" " "

Az államerdészeti tisztviselők létszáma és rangszám szerinti névsora 1896-ban.

Rangszáma	Név és fizetési osztály	Állás	Fizetés forintok- ban	Szolgálat helye	Hatóság vagy hivatal, melynél az illető alkal- mazva van.
7	Bélay József	főerdész	1900	Orsova	E. h. Orsován
8	Bodor Jenő	főerd. (erdőr.)	»	Kolozsvár	E. i. Kolozsvárt
9	Párnai Attila	»	»	Lugos	E. i. Lugoson
10	Rochlitz Nándor	főerdész	»	Ungvár	F. e. h. Ungváron
11	Tavassy Gyula	»	»	Nagy-Bocskó	E. i. M.-Szigeten
12	Merényi Gyula	főerd. (erdőr.)	»	Soóvár	E. h. Soóváron
13	Ormai Kálmán	»	»	Bustyaháza	E. h. Bustyaházán
14	Schmidt Károly	közp. főerdész	»	Budapest	Földmiv. minist.
15	Ujsághy Zsigmond	főerdész	»	Orsova	E. h. Orsován
16	Füredi Ede	»	»	Lippa	F. e. h. Lippán
17	Pukács Antal	»	»	Apatin	E. h. Apatinban
18	Schillinger Adolf	»	»	Torda (farakt.)	E. i. Kolozsváron
19	Seeberg Adolf	»	»	M.-Sziget	E. i. M.-Szigeten
20	Gáspár Béla	»	»	Breznóbánya	E. i. Beszt.-bányán
21	Molesányi Gábor	»	»	Nagybánya	F. e. h. Nagybányán
22	Szepesi Tivadar	»	»	Lugos	E. i. Lugoson
23	Arz Károly	»	»	Szászsebes	E. h. Szászsebesen
24	Zsuffa Antal	»	»	Apatin	E. h. Apatinban
25	Czobor Adolf	»	»	Zsarnócza	E. h. Zsarnóczán
26	Würsching Frigyes	»	»	Soóvár	E. h. Soóváron
27	Fülepp Lajos	»	»	Lippa	F. e. h. Lippán
28	Binder Vilmos	»	»	Szászváros	E. h. Szászsebesen
29	Petersberger Frigyes	»	»	Kolozsvár	E. i. Kolozsváron
30	Stoltz József	»	»	Denta	E. i. Lugoson
31	Ganovszky Gusztáv	»	»	Huszt	E. h. Bustyaházán
32	Joász Alajos	»	»	Besztercebánya	E. i. Beszt.-bányán
33	Raab Samu	»	»	Zólyom	»
34	Balás Emil	»	»	Besztercebánya	»
35	Terbócs Bertalan	»	»	Déva	E. h. Szászsebesen
36	Schwób Sándor	»	»	Csála	F. e. h. Lippán
37	Prohászka József	»	»	Óhegy	E. i. Beszt.-bányán
38	Salix Gyula	»	»	Szt.-András	»
39	Arató Gyula	közp. főerdész	»	Budapest	Földmiv. minist.
40	Aladics Emil	főerdész	»	Fogaras	E. i. Kolozsváron
41	Somkerekí Gusztáv	»	»	Szászsebes(Gothul)	E. h. Szászsebesen

Az államerdészeti tisztviselők létszáma és rangszám szerinti névsora 1896-ban.

Rangsor	Név és fizetési osztály	Állás	Fizetés forintokban	Szolgálati helye	Hatóság vagy hivatal, melynél az illető alkalmazva van
42	Hoensch Manó	főerdész	1200	Zsarnócza	E. h. Zsarnócán
43	Saenger Lajos	»	»	Badin	E. i. Beszt-bányán
44	Adriányi Antal	»	»	Feketevág	F. e. h. Liptó-Ujvárt
45	Mátyus József	»	»	Deliblát	E. h. Orsován
46	Mihályfy Mihály	»	»	Brod	E. h. Zsarnócán
47	Sümegh Vilmos	»	»	Moecolyás	E. h. Soóvárt
48	Szimonisz Frigyes	»	»	Rónaszék	E. i. M.-Szigeten
49	Homolka Lajos	»	»	Gödöllő	E. h. Gödöllőn
50	Mikes János	»	»	Nagybánya	F. e. h. Nagy-Bányán
51	Földes János	»	1100	Palánka	E. h. Apatinban
52	Györke István	»	»	Kolozsvár	E. i. Kolozsvárt
53	Trauer Gusztáv	»	»	Apatin	E. h. Apatinban
54	Baltay János	»	»	Kapnikbánya	F. e. h. Nagy-Bányán
55	Kürthy Géza	»	»	Kossova	E. i. Lugoson
56	Szarvassy Alajos	»	»	Berzászka	E. h. Orsován
57	Tellyesniczky Nándor	»	»	Lugos	E. i. Lugoson
58	Rejtő Adolf	»	»	Benesháza	E. i. Beszt-bányán
59	Kárász István	»	»	Diósgyőr	E. h. Soóvárt
60	Szilárd Károly	»	»	Radváncz	F. e. h. Ungvárt
61	Chrenóczy Nagy Antal	»	»	Nagy-Bánya	F. e. h. Nagy-Bányán
62	Muhos István	»	»	Kiszető	E. i. Lugoson
63	Krauze Géza	»	»	Isaszeg	E. h. Gödöllőn
64	Rochlitz Gyula	»	»	Királymező	E. h. Bustyaházán
65	Misselbacher Nándor	»	»	Radna	F. e. h. Lippán
66	Fritsch Béla	»	»	Paulis	»
67	Deresényi Kálmán	»	»	Temes-Békás	E. i. Lugoson
68	Hoós Ernő	»	»	Topánfalva(Vidra)	E. i. Kolozsvárt
69	Pischl Pál	»	»	Maluzsina	F. e. h. Liptó-Ujvárt
70	Czékus György	»	»	Máramaros-Sziget	E. i. M.-Szigeten
71	Ritter Károly	»	»	Bustyaháza	E. h. Bustyaházán
72	Erdélyi Gyula	»	»	Kőrösmező ^(Lazsicsina)	E. i. M.-Szigeten
73	Pap János	»	»	Beszterezebánya	E. i. Beszt-bányán
74	Pellion Lajos	»	»	G.-Szt-Imre ^(Batisó)	E. i. Kolozsvárt
75	Puza Jénő	»	»	Nagy-Boeskö	E. i. M.-Szigeten

Az államerdészeti tisztviselők létszáma és rangszám szerinti névsora 1896-ban.

Rangsor	Név és fizetési osztály	Állás	Fizetés forintokban	Szolgálat helye	Hatóság vagy hivatal, melynél az illető alkalmazva van
76	Sziklai Lajos	főerdész	1100	Ungvár	F. e. h. Ungváron
77	Galló József	>	>	Parasznya	E. h. Soóvárt
78	Bachó János	>	>	Rózsahegy (Lika)ka)	F. e. h. Liptó-Ujváron
79	Kőfalusi József	>	>	Mosnicza	E. i. Lugoson
80	Bereczky Gyula	>	>	Budapest	Földművelési minist.
81	Derecskey Károly	>	>	Apátfalva	F. e. h. Lippán
82	Jánossy Kálmán	>	>	Körmöczbánya	E. h. Zsarnóczán
83	Trnovszky Márk	>	>	Zólyom-Lipese	E. i. Beszt.-bányán
84	Emericzy Győző	>	>	Oszada	F. e. h. L.-Ujváron
85	Nemes Károly	>	>	Gyalu	E. i. Kolozsvárt
86	Temesváry Béla	főerdész (erdőrendező)	>	Szászsebes	E. h. Szászsebesen
87	Várnay Ödön	főerdész	>	Visegrád	E. h. Gödöllőn
88	Molcsányi Ernő	>	>	Német-Facset	E. i. Lugoson
89	Horváth Béla	>	>	Kolozsvár	E. i. Kolozsvárt
90	Pisó Kornél	>	>	Bustyaháza	E. h. Bustyaházán
91	Gyenge Soma	>	>	Panesova	E. h. Orsován
92	Berendi Béla	>	>	Budapest	Földművelési minist.
93	Ónody Ferencz	>	>	Babath	E. h. Gödöllőn
94	Kőrös László	>	>	Selmeczbánya	E. h. Zsarnóczán
95	Szalóki Hugó	>	>	Dobrócs	E. i. Beszt.-bányán
96	Vadas Gyula	>	>	Vajda-Hunyad	E. h. Szászsebesen
97	Hídvégi Károly	>	>	Szászsebes (Sugág)	>
98	Szilágyi Bertalan	>	>	Szászsebes	>
X. fizetési osztály.					
1	Panek Norbert	erdész	900	Lippa	F. e. h. Lippán
2	Korai Frigyes	>	>	Besztercebánya	E. i. Beszt.-bányán
3	Verbovszky József	>	>	Temes-Szlatína	E. h. Orsován
4	Spanyol Géza	>	>	Vissó	E. i. M.-Szigeten
5	Rend Domokos	>	>	Miskolcz	E. h. Soóváron
6	Keleti Lajos	>	>	Szászsebes	E. h. Szászsebesen
7	Fenyves Lajos	>	>	Szvidovecz	E. i. M.-Szigeten
8	Radó Pál	>	>	Dubrinics	F. e. h. Ungvárt
9	Divald Béla	>	>	Garamrév	E. h. Zsarnóczán
10	Briestyánszky Endre	>	>	Lippa	F. e. h. Lippán

Az államerdészeti tisztviselők létszáma és rangszám szerinti névsora 1896-ban.

Rangsor	Név és fizetési osztály	Állás	Fizetés forintokban	Szolgálat helye	Hatóság vagy hivatal, melynél az illető alkalmazva van
11	Ivancsó Bertalan	erdész	900	Apatin	E. h. Apatinban
12	Benigni Gyula	>	>	Bogdán-Rahó	E. i. M.-Szigeten
13	Glós László	>	>	Nagy-Bocskó	> >
14	Kremnitzky Aladár	>	>	>	> >
15	Székely József	>	>	Görgény-Szt.-Imre	E. i. Kolozsváron
16	Lopusnyi Kornél	>	>	Sz.-Régen Herbus	> >
17	Zachár Jakab	>	>	Ungvár	F. e. h. Ungváron
18	Cseres Gyula	>	>	Sistarovecz	F. e. h. Lippán
19	Penti Albert	>	>	Nagy-Bánya	F. e. h. N.-Bányán
20	Gondol Dezső	>	>	Kolozsvár	E. i. Kolozsváron
21	Révai Lajos	>	>	M.-Sziget	E. i. M.-Szigeten
22	Röhrich Márton	erdész (erdőr.)	>	Lippa	F. e. h. Lippán
23	Ormai Gyula	erdész	>	Szvarin	F. e. h. Liptó-Ujváron
24	Kincses József	>	>	Besztercebánya	E. i. Beszt.-bányán
25	Kende Dániel	>	>	Horgospatak	F. e. h. N.-Bányán
26	Zachár Gyula	>	>	Jallna	E. h. Zsarnóczán
27	Eresényi István	>	>	Péteri	E. i. Beszt.-bányán
28	Ferencz Gyula	>	>	Hidegszamos (Gyula)	E. i. Kolozsváron
29	Muzsnay Géza	erdész (erdőr.)	>	Zsarnócza	E. h. Zsarnóczán
30	Hollós Ferencz	erdész	>	Ogredina	E. h. Orsován
31	Nagy Károly	>	>	Bustyaháza	E. h. Bustyaházán
32	Boksay Gusztáv	>	>	Keczerpeklén	E. h. Soóváron
33	Murányi Károly	>	>	Bálinez	E. i. Lugoson
34	Burdáts János	>	>	Csornoholova	F. e. h. Ungváron
35	Gerő Gusztáv	>	>	Szélakna	E. h. Zsarnóczán
36	Szakmáry Ferencz	>	>	Kolozsvár	E. i. Kolozsváron
37	Molnár Károly	>	>	Zalatna	E. h. Szászsebesen
38	Kovács Béla	>	>	Budakesz	E. h. Gödöllőn
39	Jákó Jenő	>	>	Zsarnócza	E. h. Zsarnóczán
40	Kőrös László	>	>	Ohaba-Bisztra	E. h. Orsován
41	Lonkay Antal	>	>	Kakasfalva	E. h. Soóváron
42	Debreczi Ödön	>	>	Soóvár	> >
43	Urbanovszky Béla	>	>	Kőrösmező (Tiszceora)	E. i. M.-Szigeten
44	Orosz Antal	>	>	Szászsebes	E. h. Szászsebesen
45	Preisznér Nándor	>	>	Lubi	E. i. M.-Szigeten

Az államerdészeti tisztviselők létszáma és rangszám szerinti névsora 1896-ban.

Rangsor	Név és fizetési osztály	Állás	Fizetés forintokban	Szolgálat helye	Hatóság vagy hivatal, melynél az illető alkalmazva van
46	Hubert Aladár	erdész	900	Rezsőpart	E. h. Beszt-bányán
47	Ötvös Lajos	>	>	Técső	E. h. Bustyaházán
48	Gründl Gyula	>	>	Óviz	F. h. Soóvárt
49	Gabnay Ferencz	>	>	N.-Gladna(Furdiá)	E. i. Lugoson
50	Kozma István	>	>	Budapest	Földm. minist.
51	Lehoczky Aladár	>	>	Turia-Remete	F. e. h. Ungvár t
52	Székely István	>	>	Szudriás	E. i. Lugoson
53	Linczky Károly	>	>	Bogdán (Rahó)	E. i. Márm.-Szigeten
54	Szabó József	>	>	Bezdán	E. h. Apatinban
55	Kaufmann Béla	>	>	Dalbosecz	E. h. Orsován
56	Kendefi Emil	>	>	Szászsebes	E. h. Szászsebesen
57	Gréger Géza	>	>	Visk	E. h. Bustyaházán
58	Miskolczy János	>	>	Karám	E. i. Beszt-bányán
59	Bekény Aladár	erdész (erdőr.)	>	Márm.-Sziget	E. i. Márm.-Szigeten
*	Jánosi Dénes	erdész (sz. t. b.)	>	Ungvár	F. e. h. Ungvárt
*	Stenta Gyula	>(sz. t. b.)	>	Orsova	E. h. Orsován
60	Kovács Aladár	>	>	Berzova	F. e. h. Lippán
61	Fekete János	>	800	Doroszló	E. h. Apatinban
62	Schlachta László	>	>	Brusztura	E. h. Bustyaházán
63	Lánezi Antal	>	>	Kabola-Polyána	E. i. Márm.-Szigeten
64	Payer Sándor	>	>	Benesháza (Vazek)	E. i. Beszt-bányán
65	Pálka Gyula	>	>	Péteri (Jeczenye)	>
66	Balaton Antal	>	>	Besztercebánya	>
67	Matavovszky Árpád	erdész (erdőr.)	>	Liptóújvár	F. e. h. Liptóújvárt
68	Payer István	erdész	>	Mihálytelek	E. i. Beszt-bányán
69	Sugár Károly	>	>	Tótvárad	F. e. h. Lippán
70	Szokolóczy József	>	>	Német-Mokra	E. h. Bustyaházán
71	Fischl József	>	>	Diósgyőr	E. h. Soóvárt
72	Napholtz Jenő	erdész (erdőr.)	>	Orsova	E. h. Orsován
73	Kovács Gábor	erdész	>	Láposbánya	F. e. h. Nagybánván
74	Balogh Dezső	>	>	Valemáre	F. e. h. Lippán
75	Rajtsán János	>	>	Valkó	E. h. Gödöllőn
76	Pollág Géza	>	>	Szomolnok	E. h. Soóvárt
77	Loványi Lénárd	>	>	Vichodna	F. e. h. Liptó-Ujvárt
78	Téglás Károly	>	>	Topánfalva	E. i. Kolozsvárt

Az államerdészeti tisztviselők létszáma és rangszám szerinti névsora 1896-ban.

Rangsor	Név és fizetési osztály	Állás	Fizetés forintok- ban	Szolgálat helye	Hatóság vagy hivatal, melynél az illető alkal- mazva van
79	Lágler Gyula	erdész	800	Budapest	Földmív. minist.
80	Ulreich Gyula	>	>	Dombó	E. h. Bustyaházán
81	Ajtay János	>	>	Ó-Kemenceze	F. e. h. Ungvárt
82	Doroszlai Gábor	>	>	Budapest	Földmív. minist.
83	Cserei Gyula	>	>	Ujhutla	E. h. Soóvárt
84	Klaudinyi Kálmán	>	>	Stavna	F. e. h. Ungvárt
85	Füzy Zoltán	>	>	Szinevér-Polyána	E. h. Bustyaházán
86	Jausz Sándor	>	>	Dorgos	F. e. h. Lippán
87	Borkóles József	>	>	Lugos	E. i. Lugoson
88	Plech József	>	>	Liptó-Ujvár	F. e. h. Liptó-Ujvárt
89	Ráner Sándor	>	>	Teplicska	>
90	Bécsy Dezső	>	>	Budapest	Földmív. minist.
91	Szalagyai Emil	>	>	Bustyaháza	E. h. Bustyaházán
92	Földes Tamás	>	>	Szászsebes (Bisztra)	E. h. Szászsebesen
93	Regenhardt Pál	>	>	Facset (Padurány)	E. i. Lugoson
94	Kugler István	>	>	Kudzsir	E. h. Szászsebesen
95	Bayer Ágoston	>	>	Szkerisora	E. i. Kolozsvárt
96	Stark József	>	>	Kis-Garam	E. i. Beszt.-bányán
97	Koller János	>	>	Geletnek	E. h. Zarnóceán
98	Trauer Gyula	>	>	Topánfalva (Albák)	E. i. Kolozsvárt
99	Lohr Antal	>	>	Ujvidék	E. h. Apatinban
100	Martján Livius	>	>	Liptó-Ujvár	F. e. h. Liptó-Ujvárt
101	Molnár Imre	>	>	Gödöllő	E. h. Gödöllőn
102	Szabó Ferencz	>	>	Fenyőháza	F. e. h. Liptó-Ujvárt
103	Anca Döme	>	>	Soóvár	E. h. Soóvárt
104	Dragán Gyula	>	>	Bustyaháza	E. h. Bustyaházán
105	Kostenszky Béla	>	>	Vissó (Fajna)	E. i. M.-Szigeten
106	Fekete Ferencz	>	>	Alsó-Venicze	E. i. Kolozsvárt
107	Szadeczky Miklós	>	>	Kolozsvár	>
108	Kriszta Gyula	>	>	Fernezely	F. e. h. Nagybányán
109	Kaán Károly	>	>	Besztercebánya	E. i. Beszt.-bányán
110	Husek Ferencz	>	>	Soóvár	E. h. Soóvárt
111	Pausinger Károly	>	>	Görgény-Szt.-Imre	E. i. Kolozsvárt
112	Mike Imre	>	>	Abrudfalva	>
113	Szentpály Kálmán	>	>	Máramaros-Sziget	E. i. M.-Szigeten
114	Terényi Sándor	>	>	Pécska	F. e. h. Lippán

Az államerdészeti tisztviselők létszáma és rangszám szerinti névsora 1896-ban.

Rangsor	Név és fizetési osztály	Állás	Fizetés forintokban	Szolgálat helye	Hatóság vagy hivatal, melynél az illető alkalmazva van
115	Vinkler Miklós	erdész	800	Liptó-Ujvár	F. e. h. Liptó-Ujvárt
116	Udvardy Ágoston	>	>	Besztercebánya	E. i. Beszt-bányán
117	Gothárd József	>	>	Nagybánya	F. e. h. Nagybányán
118	Mezey Rezső	>	>	Lugos	E. i. Lugoson
119	Ittu Mihály	>	>	Bustyaháza	E. h. Bustyaházán
120	Wittich Lajos	>	>	Ungvár	F. e. h. Ungvárt
121	Czimra József	>	>	Bustyaháza	E. h. Bustyaházán
122	Csegezi Pál	>	>	Dobrest	E. i. Kolozsvárt
123	Bartha Gábor	>	>	Nagy-Bocskó	E. i. M.-Szigeten
XI. fizetési osztály.					
1	Bihari Ödön	tanársegéd	600	Selmeczbánya	Erd. akadémia
2	Masztics Ádám	erdészjelölt	>	Liptó-Ujvár	F. e. h. Liptó-Ujvárt
3	Tichy Kálmán	>	>	Budapest	Földművelési minist.
4	Nyúl Sándor	>	>	Szászsebes	E. h. Szászsebesen
5	Várjon Géza	>	>	Zsarnócza	E. h. Zsarnócán
6	Biró Lajos	>	>	Lippa	F. e. h. Lippán
7	Takács Miklós	>	>	Ungvár	F. e. h. Ungvárt
8	Gyarmathy Mózes	>	>	Máramaros-Sziget	E. i. M.-Szigeten
9	Tompa Ferencz	>	>	Ungvár	F. e. h. Ungvárt
10	Szvetelszky Géza	>	>	Liptó-Ujvár	F. e. h. Liptó-Ujvárt
11	Günther József	>	>	>	>
12	Illés Vidor	tanársegéd	>	Vadászerdő	Erdőőri szakiskola
13	Kálnoki Bedő Lajos	>	>	Királyhalma	>
14	Lányi Ernő	>	>	Liptó-Ujvár	>
15	Ambrus Lajos	erdészjelölt	>	Besztercebánya	E. i. Beszt-bányán
16	Dr. Hoffmann Gyula	>	>	>	>
17	Id. Belházy Gyula	>	>	Bustyaháza	E. h. Bustyaházán
18	Kojnok Tamás	tanársegéd	>	Görg.-Szt.-Imre	Erdőőri szakiskola
19	Saenger Nándor	erdészjelölt	>	Ungvár	F. e. h. Ungvárt
20	Mikolás Vincze	>	>	Nagy-Maros	E. h. Gödöllőn
21	Furherr János	>	>	Mácsa	>
22	Gurányi István	>	>	Lippa	F. e. h. Lippán
23	Ivanits Ferencz	>	>	Gödöllő	E. h. Gödöllőn
24	Dohnányi Pál	>	>	Soóvár	E. h. Soóvárt

Az államerdészeti tisztviselők létszáma és rangszám szerinti névsora 1896-ban.

Rangsor	Név és fizetési osztály	Állás	Fizetés forintokban	Szolgálati hely	Hatóság vagy hivatal, melynél az illető alkalmazva van
25	Ifj. Belházy Gyula . . .	tanársegéd	600	Selmeczbánya	Erdő akadémia
26	Bézlér Kálmán	erdészjelölt	>	Máramaros-Sziget	E. i. M-Szigeten
27	Greguss Aladár	>	>	Liptóújvár	F. e. h. Liptó-Ujvárt
28	Muránszky Kálmán	>	>	Besztercebánya	E. i. Beszt.-bányán
29	Hell Miklós	>	>	Szászsebes	E. h. Szászsebesen
30	Jankó Sándor	>	>	Budapest	Földm. miniszterium
31	Lindenmayer Frigyes . . .	>	>	Ungvár	F. e. h. Ungváron
Gyakornokok:					
1	Ifj. Szepesi Gusztáv . . .	erdőgyakornok	500	Kolozsvár	E. i. Kolozsváron
2	Tuzson János	tanársegéd	>	Selmeczbánya	Erd. akadémián
3	Krause Károly	erdőgyakornok	>	Szászsebes	E. h. Szászsebesen
4	Gura Károly	>	>	Kolozsvár	E. i. Kolozsváron
5	Barsy Richárd	>	>	Bustyaháza	E. h. Bustyaházán
6	Medveczky Ernő	>	>	Besztercebánya	E. i. Beszt.-bányán
7	Hoffmann Brunó	>	>	Bustyaháza	E. h. Bustyaházán
8	Balogh Ernő	>	>	Budapest	Földm. miniszterium
9	Korzenszky Antal	>	>	Lugos	E. i. Lugoson
10	Bohunitzky Endre	>	>	Máramaros-Sziget	E. i. M-Szigeten
11	Bund Károly	>	>	Budapest	Földm. miniszterium
12	Ondrus Gyula	>	>	>	>
13	Ranku Miladin	>	>	Orsova	E. h. Orsován
14	Vaitzik Emil	tanársegéd	>	Selmeczbánya	Erd. akadémián
15	Kiss Ernő	erdőgyakornok	>	Lippa	F. e. h. Lippán
16	Lőfi Jenő	>	>	>	>
17	Schönherr Sándor	>	>	Máramaros-Sziget	E. i. M-Szigeten
18	Ifj. Mjazovszky Károly . . .	>	>	Ungvár	F. e. h. Ungvárt
19	Ludmann Miksa	>	>	Kolozsvár	E. i. Kolozsvárt
20	Egyed Miklós	>	>	>	>
21	Kolbenhayer József	>	>	Máramaros-Sziget	E. i. M-Szigeten
22	Zathureczky Vilmos	>	>	>	>
23	Kolossy Imre	>	>	Zarnócza	E. h. Zsarnócán
24	Szabó Ignác	>	>	Szász-Sebes	E. h. Szászsebesen
25	Batta Ferencz	>	>	>	>

Az államerészeti tisztviselők létszáma és rangszám szerinti névsora 1896-ban.

Rangsorozat	Név és fizetési osztály	Állás	Fizetés forintokban	Szolgálat helye	Hatóság vagy hivatal, melynél az illető alkalmazva van.
26	Bögözy Antal	erdőgyakornok	500	Lippa	F. e. h. Lippán
27	Béky Albert	>	>	Szász-Sebes	E. h. Szász-Sebesen
28	Ressel István	>	>	Bustyaháza	E. h. Bustyaházán
29	Hajdu Dezső	>	>	Besztercebánya	E. i. Besztl.-bányán
30	De Pottère Gerard	>	>	Budapest	Földm. ministerium
31	Heim János	>	>	Soóvár	E. h. Soóvárt
32	Vaitzik Ede	>	>	Besztercebánya	E. i. Besztl.-bányán
33	Kacsanovszky József	>	>	Orsova	E. h. Orsován
34	Buheszkú Terenczius	>	>	Soóvár	E. h. Soóvárt
35	Tomasovszky Imre	>	>	Liptóújvár	F. e. h. Liptóújvárt
36	Sebők Ernő	>	>	Lugos	E. i. Lugoson
37	Seenger Lajos	>	>	Besztercebánya	E. i. Besztl.-bányán
38	Térfi Béla	>	>	Orsova	F. h. Orsován
39	Izapi Gyula	>	>	Máramaros-Sziget	E. i. M.-Szigeten
40	Ziegler Mihály	>	>	Liptóújvár	F. e. h. Liptóújvárt
41	Pfeiffer Gyula	>	>	Zsarnócza	E. h. Zsarnócán
42	Dezsényi Jenő	>	>	Lugos	E. i. Lugoson
43	Erősdí Bálint	>	>	Orsova	E. h. Orsován
44	Huszár Kornél	>	>	Besztercebánya	E. i. Besztl.-bányán
45	Pásztor Sándor	>	>	Lippa	F. e. h. Lippán
46	Schlosser István	>	>	Liptóújvár	F. e. h. Liptóújvárt
47	Spettman János	>	>	G.-Szt.-Imre	Erdőőri szakiskola
48	Hoffmann Dezső	>	>	Máramaros-Sziget	E. i. M.-Szigeten
49	Chabada Géza	>	>	Zsarnócza	E. h. Zsarnócán
50	Fischer Károly	>	>	Liptóújvár	F. e. h. Liptóújvárt
51	Tomaschek Miklós	>	>	>	>
52	Nemes Béla	>	>	Ungvár	F. e. h. Ungvárt
53	Ferenczy Lajos	>	>	Bustyaháza	E. h. Bustyaházán
54	Huszár József	>	>	>	>
55	Ritter Gyula	>	>	Lugos	E. i. Lugoson
56	Vály Ferencz	>	>	Szász-Sebes	E. h. Szász-Sebesen
57	Gergely Tamás	>	>	Lugos	E. i. Lugoson
58	Hámon József	>	>	Soóvár	E. h. Soóvárt
59	Rusz Dénes	>	>	Máramaros-Sziget	E. i. M.-Szigeten
60	Osztlerlamm Ernő	>	>	Kolozsvár	E. i. Kolozsvárt

Az államerdészeti tisztviselők létszáma és rangszám szerinti névsora 1896-ban.

Rangsor	Név és fizetési osztály	Állás	Fizetés forintok- ban	Szolgálati helye	Hatóság vagy hivatal, melynél az illető alkal- mazva van
	b) Horvát-Szlavonországban.				
	VI. fizetési osztály.				
1	Havas József	erdőigazgató	3000	Zágráb	E. i. Zágrábban
	VII. fizetési osztály.				
1	Malbohán Ede	főerdőmester	2200	Otocsác	E. h. Otocsácson
	VIII. fizetési osztály.				
1	Grund Hugó	erdőmester	1600	Zágráb	E. i. Zágrábban
2	Rossipal Ede	erdőrendező	>	>	>
3	Lang Richárd	erdőmester	>	Vinkovce	F. e. h. Vinkovczen
4	Kuzma Gyula	>	1400	>	>
	IX. fizetési osztály.				
1	Tvrznik Ferencz	főerdész	1200	Zágráb	E. i. Zágrábban
2	Kolár János	>	>	>	>
3	Adamek László János	>	>	Otocsác	E. h. Otocsácson
4	Straszak Henrik	>	>	Vinkoveze	F. e. h. Vinkovczen
5	Würth Ede	>	>	Zágráb	E. i. Zágrábban
6	Krausz Gusztáv	>	>	>	>
*	Ratkovics Lukács	>	>	>	>
7	Ruzieska Ágoston	>	>	>	>
8	Pohl Ede	>	>	Pitomacsa	>
9	Riedler Gusztáv	>	>	Vrbanje	F. e. h. Vinkovczen
10	Tölg Vilmos	>	>	Uj-Gradiska	>
11	Brausil Frigyes	>	>	Rujevác	E. i. Zágrábban
12	Vasiljevic Vladimir	>	1100	Vojnic	>
13	Maslek Mihály	>	>	Raicz	F. e. h. Vinkovczen
14	Dracar Vincze	>	>	Brlog	E. h. Otocsácson
15	Zezulka János	>	>	Ogulin	E. i. Zágrábban
16	Rozmanith Albert*)	>	>	Zengg	>

*) A beruházási alap terhére.

Az államerdészeti tisztviselők létszáma és rangszám szerinti névsora 1896-ban.

Rangsor	Név és fizetési osztály	Állás	Fizetés forintokban	Szolgálat helye	Hatóság vagy hivatal, melynél az illető alkalmazva van
17	Mihalecsics Miklós	főerdész	1100	Jaszenovác	F. e. h. Vinkoveczen
18	Czeisberger Ernő	»	»	Ivanska	E. i. Zágrábban
19	Kozaracz József	»	»	Vinkovec	F. e. h. Vinkoveczen
20	Nagy Vincze	»	»	Budapest	Földmiv. miniszt.
*	Garies János	»	»	Otocsác	E. h. Otocsáczen
21	Striga Miladin	»	»	Ravnagora	E. i. Zágrábban
22	Drenovác Mihály	»	»	Gospies	E. h. Otocsáczen
X. fizetési osztály.					
1	Jerbics János	erdész	900	Otocsác	E. h. Otocsáczen
2	Horváth Géza	»	»	Moroviec	F. e. h. Vinkoveczen
3	Perz Vilmos	»	»	Kosnej	E. h. Otocsáczen
4	Zajcs Karmelo	»	»	Skare	»
5	Brausil Miksa	»	»	Draganetz	E. i. Zágrábban
6	Bokor Róbert	»	»	Janina	F. e. h. Vinkoveczen
7	Kranyják János	»	»	Begovorazdolje	E. i. Zágrábban
8	Dianovszky Pál	»	»	Nemce	F. e. h. Vinkoveczen
9	Polacsek Lároly	»	»	Kriviput	E. i. Zágrábban
10	Kayser Sándor	»	»	Glina	»
11	Hantos Ernő	»	»	Jasenak	»
12	Tvrkony Emil	»	»	Fuzsine	»
*	Pavkovics Mátyás	»	»	Vinkovec	F. e. h. Vinkoveczen
*	Lisac Ferencz	»	800	Zágráb	E. i. Zágrábban
13	Lehoczky György	»	»	Zupanje	F. e. h. Vinkoveczen
14	Pásztli Ferencz	erdész (erdőrendező)	»	Otocsác	E. h. Otocsáczen
15	Kundrat Emil	erdész	»	Kalje	E. i. Zágrábban
16	Marton György	»	»	Babinpotok	E. h. Otocsáczen
17	Reschner Rezső	»	»	Krasnó	»
18	Morvay Gyula	»	»	Zágráb	E. i. Zágrábban
19	Mariányi János	»	»	»	»
20	Vukovic Péter	»	»	Ivanovszelló	»
21	Sóska Gyula	»	»	Lipovljane	F. e. h. Vinkoveczen
22	Hammersberg Géza	»	»	Budapest	Földmiv. miniszt.
23	Draskovich József	»	»	»	»
24	Nyitray Ottó	»	»	Szokolovác	E. i. Zágrábban

Az államerdészeti tisztviselők létszáma és rangszám szerinti névsora 1896-ban.

Rangsor	Név és fizetési osztály	Állás	Fizetés forintok- ban	Szolgálat helye	Hatóság vagy hivatal, melynél az illető alkal- mazva van
25	Neveczky Miklós	erdész	800	Vinkovcze	F. e. h. Vinkovczen
26	Földváry Gyula	"	"	Zágráb	E. i. Zágrábban
XI. fizetési osztály.					
1	Kmetónyi Emil	erdészjelölt	600	Vinkovcze	F. e. h. Vinkovczen
2	Boór Károly	"	"	"	"
3	Hajdu Rezső	"	"	"	"
4	Schuszter Rezső	"	"	Zágráb	E. i. Zágrábban
Gyakornokok.					
1	Jakab István	erdőgyakornok	500	Vinkovcze	F. e. h. Vinkovczen
2	Bogsch Árpád	"	"	Zágráb	E. i. Zágrábban
3	Stromszky László	"	"	Vranovina	"
4	Urbánszky István	"	"	Otocsász	E. h. Otocsáczon
5	Melesiczky Pál	"	"	Szt-Roch	"
6	Steller Ede	"	"	Vinkovcze	F. e. h. Vinkovczen
7	Pétermann Keresztély	"	"	"	"
8	Szelezky János	"	"	Zágráb	E. i. Zágrábban
9	Noghe László	"	"	Otocsász	E. h. Otocsáczon
10	Guari Kálmán	"	"	Vinkovcze	F. e. h. Vinkovczen
11	Hamar László	"	"	Otocsász	E. h. Otocsáczon
12	Szenitzky Gyula	"	"	Zágráb	E. i. Zágrábban
13	Lahner Károly	"	"	"	"
C) A községi erdők kezelésénél.					
VI. fizetési osztály.					
1	Horváth Sándor	főerdőtanácsos	3000	Budapest	Földművelési minist.
2	Laitner Elek	erdőigazgató	2500	Besztercze	E. i. Beszterczen

Az államrendészeti tisztviselők létszáma és rangszám szerinti névsora 1896-ban.

Rangsor	Név és fizetési osztály	Állás	Fizetés forintok- ban	Szolgálat helye	Hatóság vagy hivatal, melynél az illető alkalmazva van
VII. fizetési osztály.					
1	Törs Kálmán	erdőtanácsos	2000	Budapest	Földmiv. minister.
VIII. fizetési osztály.					
1	Kőváry László	erdőmester	1600	Csikszereda	E. h. Csikszeredán
2	Hangay Géza	"	"	Zala-Egerszeg	E. h. Zala-Egerszeg
3	Imre Dénes	"	"	Gy.-Szt.-Miklós	E. r. Gy.-Szt.-Miklóson
4	Nagy Károly	"	"	Besztercze	E. i. Beszterczen
5	Simon Gyula	"	1400	Kaposvár	E. g. Kaposvárt
6	Cornidesz György	"	"	Ungvár	E. g. Ungvárt
7	Péck Dezső	"	"	G.-Szt.-Imre	E. sz.-isk. G.-Sz.-Imén
8	Kócsy János	"	"	S.-Szt.-György	E. h. S.-Szt.-Györgyön
IX. fizetési osztály.					
1	Zareczky Pál	főerdész (erdőr.)	1200	Besztercze	E. i. Beszterczen
2	Lessenyi Ferencz	főerdész	"	"	"
3	Péck Kálmán	közp. főerdész	"	Budapest	Földmiv. minist.
4	Székely Adolf	főerdész	"	Alsó-Kubin	E. gd. A.-Kubinban
5	Szojka Gyula	"	"	Eperjes	E. gd. Eperjesen
6	Kiss Ferencz	"	"	Szeged	E. gd. Szegeden
7	Kondor Vilmos	"	"	Balassa-Gyarmat	E. gd. B.-Gyarmaton
8	Eresényi Béla	"	"	Torda	E. gd. Tordán
9	Dapsy Frigyes	"	"	Csikszereda	E. h. Csikszeredán
10	Lukács Andor	"	1100	Kalocsa	E. gd. Kalocsán
11	Kárpáti Lajos	"	1200	Alsó-Lendva	E. h. Z.-Egerszegen
12	Derzsi Gábor	"	"	Zilah	E. gd. Zilah
13	Várnay Sándor	"	"	K.-Vásárhely	E. h. S.-Szt.-Györgyön
14	Süsmegh Ignác	"	"	Kovácsna	"
15	Nádas Béla	"	"	Lőcse	E. gd. Lőcsén
16	Fóti Nándor	"	1100	Arad	E. gd. Aradon
17	Teschler Vincze	"	1200	Besztercze	E. i. Beszterczen
18	Javorszky Albert	"	"	Fehértemplom	E. gd. Fehértemplomban
19	Péck József	"	"	Rimaszombat	E. gd. Rimaszombatban
20	Fás Gyula	"	"	Sz.-Udvarhely	E. h. Sz.-Udvarhelyt

Az államerdészeti tisztviselők létszáma és rangszám szerinti névsora 1896-ban.

Rangsor	Név és fizetési osztály	Állás	Fizetés forintokban	Szolgálat helye	Hatóság vagy hivatal, melynél az illető alkalmazva van
21	Környei Ferencz	főerdész	1200	Trencsén	E. g. Trencsénben
22	Jakab József	"	"	Gy.-Szt.-Miklós	Erdőrend. Gy.-Szt.-Miklóson
23	Márton Sándor	"	1100	S.-A.-Ujhely	E. gd. S.-A.-Ujhelyt
24	Székely Mózes	"	"	Naszód	E. i. Beszterczen
25	Zsivanovics Zsiva	"	"	Ó-Radna	"
26	Porubszky Gyula	"	"	Deés	E. gd. Deésen
27	Rónai Antal	"	"	N-Berezna	E. gd. N-Bereznán
28	Somogyh Lajos	"	"	Nyustya	E. gd. Nyustyán
29	Ujfalussy Mihály	"	"	S.-Szt.-György	E. h. S.-Szt.-Györgyön
30	Ratkovszky Károly	"	"	Csepreg	E. gd. Csepregen
31	Nagy György	"	"	S.-Szt.-György	E. h. S.-Szt.-Györgyön
32	Bodó Károly	"	"	Ó-Radna	E. i. Beszterczen
33	Horváthy Ferencz	"	"	N-Beekerek	E. gd. N-Beekereken
34	Roszinszky János	"	"	Hizér	E. gd. A.-Maróthon
35	Szigeti Rezső	"	"	Szombathely	E. h. Z.-Egerszegen
36	Rappensberger Andor	"	"	Vác	E. gd. Vácson
37	Bodor Gyula	"	"	Budapest	Földm. minist.
38	Puskás Ferencz	"	"	Borgó-Prund	E. i. Beszterczen
39	Apáti László	"	"	Szegzárd	E. gd. Szegzárdon
40	Paragh Béla	"	"	Sz.-Keresztur	E. h. Sz.-Udvarhelyt
41	Karácsonyi Sándor	"	"	Hosszufalu	E. gd. Hosszufalun
42	Szmik Gábor	"	"	Rozsnyó	E. gd. R.-szombaton
	Alkalmazva van:				
	Zarándy Károly	jár. erdőtiszt	1000	Topánfalva	E. gd. Topánfalván
	Mérnökök:				
1	Török Albert	háromszögelő mérnök	1400	Besztercze	E. i. Beszterczen
2	Jókai Lajos	erd. mérnök	1100	"	"
	X. fizetési osztály.				
1	Páll Miklós	erdész	900	Ny.-Szereda	E. gd. G.-Szt.-Imrén
2	Pál Tamás	"	"	Igal	E. gd. Kaposvárt
3	Muraközy János	"	"	Besztercze	E. i. g. Beszterczen
4	Benedek Albert	"	"	Borgó-Prund	"

Az államerdészeti tisztviselők létszáma és rangszám szerinti névsora 1896-ban.

Rangsor	Név és fizetési osztály	Állás	Fizetés forintok- ban	Szolgálat helye	Hatóság vagy hivatal, melynél az illető alkal- mazva van
5	Bodnár Richárd	erdész	900	Szilágy-Somlyó	E. g. Zilahon
6	Gábor Sándor	>	>	Naszód	E. ig. Beszterczén
7	Györke Károly	>	>	Vargyas	E. h. Sz.-Udvarhelyi
8	Mészáros János	>	>	Fehértemplom	E. gd. F.-templomban
9	Lumnitzer Béla	>	>	N.-Kanizsa	E. h. Z.-Egerszegen
10	Tóth Gyula	>	>	Pozsony	E. gd. Pozsonyban
11	Máté Ambrus	>	>	Cs.-Szereda	E. h. Cs.-Szeredán
12	Cseh Pál	>	>	Nagy-Ilonda	E. gd. Deésen
13	Bodor Zoltán	>	>	Bethen	>
14	Karvas Emil	>	>	Zsarn-Kohó	E. gd. Ar.-Maróthon
15	Eránosz Antal János	>	>	Eger	E. gd. Egerben
16	Jüngling János	>	>	Rebravóly	E. i. Beszterczén
17	Esztegár Bálint	>	>	Sz.-Udvarhely	E. h. Sz.-Udvarhelyi
18	Förster Gyula	>	>	Szepes-Szombat	E. gd. Lőcsén
19	Németh Pál	>	>	Gölnitz-Bánya	>
20	Riesz László	>	>	Podolin	>
21	Szalay József	>	>	Miskolcz	E. gd. Miskolczon
22	Cserny Győző	>	>	Szt.-Gothárd	E. h. Z.-Egerszegen
23	Halász József	>	>	Körmend	>
24	Rétyi Zsigmond	>	>	Dornavölgy	E. i. Beszterczén
25	Firtos Dénes	>	>	Besztercze	>
26	Bárdos József	>	>	Turdosin	E. gd. A.-Kubinban
27	Veress László	>	>	N.-Szőlős	E. gd. N.-Szőlősön
28	Szántó Mihály	>	800	Homonna	E. gd. S.-A.-Ujhelyt
29	Csopey Kornél	>	>	Sinna	>
30	Mátényi Gyula	>	>	Besztercze	E. i. Beszterczén
31	Köhler Béla	>	>	Illava	E. gd. Trencsénben
32	Wessely Lajos	>	>	N.-Bittse	>
33	Hibbján János	>	>	Zsolna	>
34	Sztavács Norbert	>	>	Szepes-Ófalu	E. gd. Lőcsén
35	Héjas Kálmán	>	>	Sz.-Udvarhely	E. h. Sz.-Udvarhelyt
36	Bodor Gábor	>	>	Varannó	E. gd. S.-A.-Ujhelyt
37	Kallivoda Andor	>	>	Ar.-Maróth	E. gd. Ar.-Maróthon
38	Polgárdi Béla	>	>	Losoncz	E. gd. Losonczon

Az államerdészeti tisztviselők létszáma és rangszám szerinti névsora 1896-ban.

Rangsor	Név és fizetési osztály	Állás	Fizetés forintokban	Szolgálat helye	Hatóság vagy hivatal, melynél az illető alkalmazva van
39	Gegesi Kis Ernő	erdész	800	M.-Vásárhely	E. gd. G.-Szt.-Imrén
40	Rottler József	»	»	Simontornya	E. gd. Kaposvárt
41	Endrődy György	»	»	T.-Szt.-Márton	E. gd. Alsó-Kubinban
42	Michalus Sándor	»	»	Nagy-Atád	E. gd. Kaposvárt
43	Lange Pál	»	»	Korpona	E. gd. B.-Gyarmaton
44	Hajdu József	»	»	Trencsén	E. gd. Trencsénben
45	Petrás Jakab	»	»	Besztercze	E. i. Beszterczen
46	Daempf István	»	»	Borossebes	E. gd. Aradon
47	Végh Gyula	»	»	Torda	E. gd. Tordán
48	Ebergényi Béla	»	»	Besztercze	E. i. Beszterczen
49	Hrabovszky Kelemen	»	»	Bártfa	E. gd. Eperjesen
50	Kovács Pál	»	»	N.-Borosnyó	E. h. S.-Szt.-Györgyön
51	Bartha Ábel	»	»	Besztercze	E. i. Beszterczen
52	Szvaty Béla	»	»	Tapolca	E. h. Z.-Egerszezen
53	Boros Mór	»	»	Nyitra	E. gd. Trencsénben
54	Bossányi István	»	»	Szenice	»
55	Diószeghy Lajos	»	»	Privigye	»
XI. fizetési osztály.					
1	Tóth Miklós	erdészjelölt	600	Budapest	Földmiv. ministerium
2	Donáth Sándor	»	»	Zajzon	E. gd. Hosszafaluban
3	Darkó Gábor	»	»	Bereczk	E. h. S.-Szt.-Györgyön
4	Duklutz Károly	»	»	Csikszereda	E. h. Csikszeredán
5	Szuppek József	»	»	Miskolcz	E. g. Miskolczon
6	Borbáth Gerő	»	»	Hidvégh	E. h. S.-Szt.-Györgyön
7	Timók János	»	»	Gy.-Szt.-Miklós	E. r. Gy.-Szt.-Miklóson
8	Aschner Vilmos	»	»	Besztercze	E. i. Beszterczen
9	Garda János	»	»	Szászrégen	E. gd. G.-Szt.-Imrén
10	Incze Manó	»	»	Sopron	E. gd. Csepregen
11	Pöschl Ferencz	»	»	Nagy-Szöllős	E. gd. N.-Szőlősön
12	Kostyál Gyula	»	»	Rimaszombat	E. gd. R.-Szombatban

Az államerdészeti tisztviselők létszáma és rangszám szerinti névsora 1896-ban.

Rangsorozat	Név és fizetési osztály	Állás	Fizetés forintokban	Szolgálat helye	Hatóság vagy hivatal, melynél az illető alkalmazva van.
Gyakornokok.					
1	Raduly János	gyakornok	500	Sz.-Udvarhely	E. h. Sz.-Udvarhelyt
2	Tompai Kálmán	»	»	Sz.-Udvarhely	»
3	Dömsödy Zoltán	»	»	Gy.-Szt.-Miklós	E. r. Gy.-Szt.-Miklóson
4	Bodoni Miklós	»	»	Fehértemplom	E. gd. Fehértemplomban
5	Krausz Ernő	»	»	Sz.-Udvarhely	E. h. Sz.-Udvarhelyt
6	Schmidt Zsigmond	»	»	Csepreg	E. gd. Csepregen
7	Krippel Mór	»	»	Gy.-Szt.-Miklós	E. r. Gy.-Szt. Miklóson
8	Vermes György	»	»	Arad	E. gd. Aradon
9	Joós Elek	»	»	S.-Szt.-György	E. h. S.-Szt.-Györgyön
10	Selymessy Ferencz	»	»	Lőcse	E. gd. Lőcsén
11	Biloveszky Béla	»	»	Bártfa	E. gd. Eperjesen
12	Kirkorovics Imre	»	»	Ungvár	E. gd. Ungvárt
13	Elek István	»	»	Zsar-kohó	E. gd. Ar.-Maróthon
14	Bézei Béla	»	»	Besztercze	E. i. Beszterczen
15	Palkó Antal	»	»	Gy.-Szt.-Miklós	E. r. Gy.-Szt.-Miklóson
16	Sipos Mihály	»	»	»	»
17	Hegedűs Béla	»	»	S.-Szt.-György	E. h. S.-Szt.-Györgyön
18	Demény Lajos	»	»	Nyárad-Szerda	E. gd. G.-Szt.-Imrén
19	Hyna Ottó	»	»	Besztercze	E. i. Beszterczen
20	Spielhaupter György	»	»	»	»
21	Lábos Elek	»	»	Eger	E. g. Egerben
22	Lukácsfi Elek	»	»	Sz.-Udvarhely	E. h. Sz.-Udvarhelyt
23	Nyíri Dénes	»	»	Csikszereda	E. h. Csikszeredán
24	Botka György	»	»	B.-Gyarmat	E. gd. B.-Gyarmaton
25	Zalay László	»	»	»	»
26	Lutovszky Géza	»	»	Trencsén	E. g. Trencsénben

Az államerdészeti tisztviselők létszáma és rangszám szerinti névsora 1896-ban.

Rangsor	Név és fizetési osztály	Állás	Fizetés forintokban	Szolgálati helye	Hatóság vagy hivatal, melynél az illető alkalmazva van	
E) Orvosi személyzet.						
I. Rendszerezített állomásra kinevezettek:						
X fizetési osztály.						
1	Dr. Novák Károly . . .	orvos	900	N.-Bocskó	E. i. M.-Szigeten	
2	Dr. Fischl József . . .	»	»	Királymező	E. i. Bustyaházán	
3	Dr. Csiky Gergely . . .	»	»	Bustyaháza	»	
4	Dr. Kádár László . . .	»	»	Rahó	E. i. M.-Szigeten	
5	Dr. Terray Lajos . . .	»	800	Breznóbánya	E. i. Beszt.-bányán	
6	Dr. Csics György . . .	»	»	Kőrösmező	E. i. M.-Szigeten	
7	Dr. Mátray Ignác . . .	»	»	F.-Vissó	»	
8	Dr. Saád Andor . . .	»	»	L.-Ujvár	F. e. h. L.-Ujvár	
II. Évi átalány, tiszteletdíj mellett, stb. alkalmazottak:						
*	Dr. Biedermann Adolf .	várm.jár. orvos	50 fét tiszteletdíj	Zólyom	E. i. Beszt.-bányán	
*	Dr. Geduly Árpád . . .	közs. orvos	30 fét tiszteletdíj	Zólyom-Lipcese	»	
*	Dr. Koleczonay Ernő . .	bányaker. főorvos	napidíj	Besztercebánya	»	
*	Dr. Csippék Zsigmond . .	»	»	Kis-Garam	»	
*	Dr. Gleimann Kálmán . .	vasgy. orvos	»	Zólyom-Brezó	»	
*	Dr. Bene Sándor	várm. tisztí főorvos	100 fét tiszteletdíj	Ungvár	F. e. h. Ungvárt	
*	Dr. Lovrich Gyula	bányaig. főorvos	A m. kir. helyvalóság-nyilvánzó-szolgálati orvosi-különbözőségűek fizetéseik	Nagybánya	E. e. h. Nagybányán	
*	Dr. Kádár Antal	bányaig. műorvos		»	»	»
*	Dr. Sandeanu Gergely . .	»		»	Felsőbánya	»
*	Dr. Baresi Lajos	»		»	Kapnikbánya	»
*	Dr. Incze Béla	»		»	O.-Láposbánya	»
*	Dr. Budai Mór	magán b. társ. orvos		100 fét tiszteletdíj	Zsarnócza	E. h. Zsarnócán
*	Dr. Tóth Imre	bányaig. főorvos		»	Selmeczbánya	»
*	Dr. Faller Gusztáv	bányaorvos		»	Szelakna	»
*	Dr. Ballás Márton	»		»	Körmöczbánya	»

Az államerdészeti tisztviselők létszáma és rangszám szerinti névsora 1896-ban.

Rangsor	Név és fizetési osztály	Állás	Fizetés forintok- ban	Szolgálat helye	Hatóság vagy hivatal, melynél az illető alkal- mazva van
*	Dr. Úveges László	körorvos	200 forint tiszteletdíj	Szinevér	E. h. Bustyaházán
*	Dr. Büchler Mór	vasgy. főorvos	a vajdahunyadi és a kudsíri (vasgyárnak orvosi költi- ségénél)	Vajdahunyad	E. h. Szászsebesen
*	Dr. Csabry Bonifác	vasgy. orvos		Gyalár	>
*	Dr. Szentpétery Ignác	>		Kudsir	>
*	Dr. Dercsényi Imre	vasgy. műorvos	450 forint évi átalány	Diósgyőr	E. h. Soóváron
*	Dr. Schöntag Adolf	közs. orvos	60 forint évi átalány	Svedlér	>
*	Dr. Pelech János	bányaműorvos	200 forint tiszteletdíj	Soóvár	>
*	Dr. Bonómi Adolf	>	napidíj	Szomolnok	>
*	Dr. Nagy Géza	>	>	Aranyidka	>
<i>F/ Irodatisztek.</i>					
XI. fizetési osztály.					
<i>a/ Magyarország.</i>					
1	Antalóczy Péter	irodatiszt	700	Ungvár	F. e. h. Ungváron
2	Budai Molnár Vilmos*	>	>	Besztercebánya	E. i. Beszt.-bányán
3	Szoboszlai Tóth Kálmán	>	>	M-Sziget	E. i. M-Szigeten
4	Thali Lajos	>	>	Lippa	F. e. h. Lippán
5	Oelberg Frigyes**	>	600	Kolozsvár	E. i. Kolozsváron
6	Novák Viktor	>	>	Lugos	E. i. Lugoson
7	Kaszanitzky Géza	>	>	N-Bánya	E. e. h. N-Bányán
<i>Szolgálatlétre beosztva:</i>					
*	Szegelethy János	(uradalmi pénztáros, mint irodatiszt)	900	Ungvár	F. e. h. Ungvárt
<i>b/ Horvátország.</i>					
1	Curcie György	irodatiszt	600	Zágráb	E. i. Zágrábban
2	Canic Antal	>	500	Otoacsac	E. h. Otoacsáczon
<i>G/ Erdőszámvéveségi tiszt létszám.</i>					
VII. fizetési osztály.					
1	Dobl Miklós***	erdőszámvéveségi igazgató	2200	Budapest	Földmiv. minist.

* 100 forint pótlék. — ** 200 forint szem. pótlék. — *** 200 forint szem. pótlék.

Az államerdészeti tisztviselők létszáma és rangszám szerinti névsora 1896-ban.

Rangsor	Név és fizetési osztály	Állás	Fizetés forintokban	Szolgálat helye	Hatóság vagy hivatal, melynél az illető alkalmazva van
VIII. fizetési osztály.					
1	Szilágyi Béla	erdőszámvevőiségi igazgató	1600	Kolozsvár	E. i. Kolozsvárt
2	Klokoksevics Imre	erdőszámintáncos	>	Zágráb	E. i. Zágrábban
3	Döry József	>	>	Ungvár	F. e. h. Ungvárt
4	Budai Zsigmond	>	1400	Budapest	Földm. minist.
5	Cottelly Honorát	>	>	Besztercebánya	E. i. Beszt.-bányán
IX. fizetési osztály.					
1	Hengye Frigyes	erdőszámvizsg.	1200	M-Sziget	E. i. M-Szigeten
2	Hren József	>	>	Zágráb	E. i. Zágrábban
3	Velhavszy Gyula	>	>	Besztercebánya	E. i. Beszt.-bányán
4	Kullmann Gusztáv	>	>	L-Ujvár	F. e. h. L-Ujvárt
5	Tóth Lajos	>	>	Besztercze	E. i. Beszt.erczén
6	Marenics Vilmos	>	>	Vinkovcze	F. e. h. Vinkovczén
7	Gaspartz János	>	>	Budapest	Földm. minist.
8	M. Farkas Sándor	>	>	>	>
9	Friebeisz Gyula	>	>	Apatin	E. h. Apatinban
10	Prunyi Károly	>	>	Zsarnócza	E. h. Zsarnóczán
11	Nagy Elek	>	1100	Budapest	Földm. minist.
12	Szilágyi József	>	>	Bustyaháza	E. h. Bustyaházán
13	Nyegován Miklós	>	>	Otocsác	E. h. Otocsácson
14	Ghyczy László	>	>	Orsova	E. h. Orsován
15	Mozolovszky Adolf	>	>	Soóvár	E. h. Soóváron
16	Starck Ferencz	>	>	M-Sziget	E. i. M-Szigeten
17	Halbauer István	>	>	Budapest	Földm. minist.
X. fizetési osztály.					
1	Bánovits Dezső	erdősz. ellenőr	1000	Szászsebes	E. h. Szászsebesen
2	Sabljics Miklós	>	>	Zágráb	E. i. Zágrábban
3	Solcs Henrik	>	>	Vinkovcze	F. e. h. Vinkovczén
4	Erős Gyula	>	>	Nagybánya	F. e. h. Nagybányán
5	Gergő Károly	>	>	Budapest	Földm. minist.
6	Venk Gyula	>	>	Lippa	F. e. h. Lippán
7	Lukács József	>	>	Budapest	Földm. minist.
8	Szondi János	>	900	Gödöllő	E. h. Gödöllőn

Az államerdészeti tisztviselők létszáma és rangszám szerinti névsora 1886-ban.

Rangsor	Név és fizetési osztály	Állás	Fizetés forintokban	Szolgálat helye	Hatóság vagy hivatal, melynél az illető alkalmazva van
9	Kováts Elek	erdőszámell.	900	Lugos	E. i. Lugoson
10	Wolf Attila	»	»	Kolozsvár	E. i. Kolozsvárt
11	Rákóczy Károly	»	»	Bustyaháza	E. h. Bustyaházán
12	Boda Dénes	»	»	M.-Sziget	E. i. M.-Szigeten
13	Szepesházy János	»	»	Besztercebánya	E. i. Beszt.-Bányán
14	Létay Gábor	»	»	Kolozsvár	E. i. Kolozsvárt
15	Balogh Miklós	»	»	Apatin	E. h. Apatinban
16	Sailer György	»	»	Lippa	F. e. h. Lippán
17	Krizsán Mihály	»	»	Zágráb	E. i. Zágrábban
18	Bosnyák Mihály	»	»	»	»
19	Rézy Vilmos	»	»	Ungvár	F. e. Ungvárt
XI. fizetési osztály.					
1	Wilhelm Gyula	erdőszámíztst	700	Besztercebánya	E. i. Beszt.-Bányán
2	Tribusz Ferencz	»	»	Szászsebes	E. h. Szászsebesen
3	Demeczky Jenő	»	»	Zsarnóca	E. h. Zsarnócán
4	Gyúrky Elek	»	»	Gödöllő	E. h. Gödöllőn
5	Jamniczky Antal	»	»	M.-Sziget	E. i. M.-Szigeten
6	Giller Ede	»	»	Soóvár	E. h. Soóvárt
7	Gözszy Gyula	»	»	L.-Ujvár	F. e. h. L.-Ujvárt
8	Uitz Mátyás	»	»	Szászsebes	E. h. Szászsebesen
9	Turánszky Béla	»	»	Otocsac	E. h. Otocsácson
10	Brailla Illés	»	600	Lugos	E. i. Lugoson
11	Barkóczay Ferencz*	»	»	Budapest	Földm. min.
12	Koppányi Lajos*	»	»	M.-Sziget	E. i. M.-Szigeten
13	Tordony Gusztáv	»	»	Szászsebes	E. h. Szászsebesen
14	Koralevszky Géza	»	»	Besztercze	E. i. Besztercén
15	Dióssy Dezső	»	»	Otocsac	E. h. Otocsácson
16	Méhes Péter Pál	»	500	Budapest	Földm. min.
17	Blatny Ernő	»	»	Soóvár	E. h. Soóvárt
18	Mentler Sándor	»	»	Nagybánya	F. e. h. Nagybányán
19	Rumann Gottfried	»	»	Budapest	Föld. min.
20	Florek János	»	»	Bustyaháza	F. h. Bustyaházán

* 100 frt szem. pótlék.

Az államerdészeti tisztviselők létszáma és rangszám szerinti névsora 1896-ban.

Rangsor	Név és fizetési osztály	Állás	Fizetés forintokban	Szolgálat helye	Hatóság vagy hivatal, melynél az illető alkalmazva van
	Erdőszámgyakornokok.				
1	Hárs Richárd	erdőszámgyak.	500	Lugos	E. i. Lugoson
2	Preinesberger Béla	>	>	Bustyaháza	E. i. Bustyaházán
1	Tanárok.				
	VI. fizetési osztály.				
1	Fekete Lajos*	főerdőtanácsos r. tanár	2500	Selmezbánya	Erd. akadémia
2	VII. fizetési osztály.				
3	Vadas Jenő	erdőtan. r. tan.	2000	Selmezbánya	Erd. akadémia
	Bencze Gergely	>	>	>	>
	Csiby Lőrincz**	erdőm. id. tanár	1600	>	>
	Tanársegédek.				
	Bihari Ödön*	erdészjelölt		Selmezbánya	Erd. akadémia
	Ifj. Belházy Gyula**	erdőgyakornok		>	>
	Tuzson János**	>		>	>
	Vaitzik Emil**	>		>	>

* 500 frt mők. pótlék. — ** A kinstári erdők létszámába tartoznak.



XLII.

A magyar állam területén lévő erdők nevezetesebb birtokosai.*)

I. M a g y a r o r s z á g.

Budapesti kir. erdőfelügyelőség.

Pest-Pilis-Solt-Kis-Kun vármegye.

10000 holdon felüli erdőbirtokosok:

M. kir. erdőkinctár.
Kalocsai érsekség.

5000 holdon felüli erdőbirtokosok:

Keeskemét sz. kir. város.
M. kir. közalapítvány.
Váczi r. k. püspökség.
A Felséges cs. és kir. család.

1000 holdon felüli erdőbirtokosok:

Nagy-Kőrösi erdőjogosultság.
Szabadjakabszállási közbirtokosság.
Coburg-Góthai Fülöp herceg Ő kir.

Fensége.

Gróf Tisza Lajos.
Budapest fő- és székváros.
Nagy-Kőrös rend. tan. város.
József cs. és kir. főherceg Ő Fensége.
Szent Endre város.
Bethlen Béla és Sándor gróf.
Kun-félegyházai közbirtokosság.
Császártöltési volt urbéresek.
Gróf Breuner Ágoston.
Jászberényi közbirtokosság.
Teleki Sándor gróf.
Prónay Dezső báró.
Windisch József.
Madács Károly.
Metternich Richard hercegné.
Gróf Károlyi József.
Lacsházi közbirtokosság.
Gróf Karácsonyi Guido.
Úzovics Pál.
Frohn Alajos.

Jász-Nagy-Kun-Szolnok vármegye.

10000 holdon felüli erdőbirtokosok:

5000 holdon felüli erdőbirtokosok:

1000 holdon felüli erdőbirtokosok:

Esztergom vármegye.

10000 holdon felüli erdőbirtokosok:

5000 holdon felüli erdőbirtokosok:

Esztergomi érsekség.
M. kir. közalapítvány.
Esztergomi főkáptalan.

1000 holdon felüli erdőbirtokosok:

Esztergom r. t. város.
Herceg Metternich R.-né.
Herceg Pálffy Miklós.

Fejér vármegye.

10000 holdon felüli erdőbirtokosok:

Gróf Eszterházy Mór.

5000 holdon felüli erdőbirtokosok:

Gróf Eszterházy Miklós.

1000 holdon felüli erdőbirtokosok:

Gróf Lamberg Rudolf.
Lamberg Anna grófnő
Gróf Cziráky Antal.
Gróf Sztáray Antal.

*) Az erdőbirtokosok azon sorrendben vannak megnevezve, amint birtokaik nagysága szerint következnek.

Gróf Zichy János.
Wimpfen Anasztázia grófnő.
Zirczi apátság.
Gróf Nádasdy Ferencz.
Klosterneuburgi kanonokrend.
József cs. és kir. főherczeg Ó Fensége.
Veszprémi káptalan.
Stahremberg A. grófnő.
Báró Bajzáth László.
Báró Luzszenszky örökösei.

Nyitrai kir. erdőfelügyelőség.

Bars vármegye.

10000 holdon felüli erdőbirtokokok:

M. kir. erdőkincstár.
Besztercebányai r. k. püspökség.
Bold. Károly Lajos cs. és kir. főherczeg
Ó Fensége örökösei.
Esztergomi főkáptalan.

5000 holdon felüli erdőbirtokokok:

Thonet testvérek.
Lévai főbérnökség.
Herzeg Odescalchi Arthur.

1000 holdon felüli erdőbirtokokok:

Ujbánya sz. kir. város.
Gróf Forgách Károly.
Körmöczbánya rend. tan. város.
Bisztricsényi közbirtokosság.
Gróf Migazzy Vilmos.
Velka polai közbirtokosság.
Magaspart község.
Felfalu közbirtokossága.
M. kir. közalapítvány.
Selmecz sz. kir. város.
Gróf Bethlen Gergely.
Herzeg Oldenburg.
Cserenyei közbirtokosság.
Gróf Pálffy János.
Oszlányi urbéresek.
Radóczai közbirtokosság.

Nyitra vármegye.

10000 holdon felüli erdőbirtokokok:

Gróf Pálffy János.
Stummer Ágoston.
A Felsőcsécsényi család.

5000 holdon felüli erdőbirtokokok.

Gróf Pálffy József.
Herzeg Windischgrätz.
M. kir. közalapítvány.
Gróf Zedtvitz Kurt.
Gróf Erdődy Ferencz.
Nyitrai r. kath. püspökség.
Gróf Forgách Károly.

1000 holdon felüli erdőbirtokokok.

Miava község.
Majthényi család.
Hirschfeld Márk.
Gróf Breuner Ágost.
Nyitrai káptalan.
Ó-Tura község.
Valaszka-Bella volt urbéresei.
Brezova község.
Szakolcza rend. tan. város.
Gróf Apponyi Gusztáv.
Herzeg Odescalchi Gyula.
Rudnay-család.
Ghyeczy Janka.
Haupt Fülöp.
Gróf Apponyi Antal.
Báró Stummer Sándor.
Német-Próna község.
Csávojj község.
Privigye község.
Báró Zessner Henrik.
Handlova község.
Gróf Eszterházy Gizella örökösei.

Pozsony vármegye.

10000 holdon felüli erdőbirtokokok:

Herzeg Pálffy Miklós.
Gróf Pálffy János.
Gróf Károlyi Alajos örökösei.

5000 holdon felüli erdőbirtokokok:

Gróf Pálffy Mór.
Báró Hirsch Mór örökösei.
Pozsony sz. kir. város.

1000 holdon felüli erdőbirtokokok:

Modor rend. tan. város.
Gróf Wenckheim István.
Gróf Pálffy senioratusa
Szent-György sz. kir. város.

Gróf Eszterházy Antal.
 Gróf Pálffy István.
 Bazin r. tan. város
 A Felsőes és kir. család.
 Gróf Pálffy József.
 Gróf Zichy Pál.
 Esztergomi érsekség.
 Somorja város.
 Gróf Apponyi Gusztáv.

Turóc-szent-mártoni kir. erdőfelügyelőség.

Árva vármegye.

10000 holdon felüli erdőbirtokokosok.

Árvai közbirtokossági uradalom.

5000 holdon felüli erdőbirtokokosok:

1000 holdon felüli erdőbirtokokosok:

Turdosin község volt urbéresei.
 Trsztena > > >
 Zázriva > > >
 Párnicza > > >
 Kralován > > >
 Námesztó > > >
 Jablonkai közbirtokosság.
 Zsaskó község volt urbéresei.
 Chlebnicze község volt urbéresei.
 Alsó-Kubin > > >
 Nagyfalu > > >

Liptó vármegye.

10000 holdon felüli erdőbirtokokosok:

M. k. erdőkinestár.
 Német-Lipce város közbirt.
 Rózsahegy nagyközség.

5000 holdon felüli erdőbirtokokosok:

1000 holdon felüli erdőbirtokokosok:

Szentiványi Károly és Sándor.
 Hibbe község volt urbéresei.
 Id. Szentiványi József.
 Tarnóc község volt urbéresei.
 Három-Revucza község v. urbéresei.
 Szent-Annai közbirtokosság.
 Nagy-Bohróc község v. urbéresei.
 Vichodna > > >
 Pribilina > > >
 Kokava > > >

Dubravai közbirtokosság.
 Thuránszky János és lársa.
 Rakovszky István utódai.
 Király-Lubellai közbirtokosság.
 Alsó- Felső és Közép Szlész község volt urbéresei.

Három-Bocza község volt urbéresei.
 Kis-Poruba > > >
 Teplicska > > >
 Verbicz > > >

Trenesén vármegye.

10000 holdon felüli erdőbirtokokosok:

Gróf Harcourt-Sina Iphigenia.
 Hahn Sámuel.
 Gróf Zay Albert.

5000 holdon felüli erdőbirtokokosok:

Dreher Antal
 Gróf Königsberg Gusztáv hitbizománya.
 M. kir. közalapítvány.
 Schenk Adolf.
 Gróf Majláth György.

1000 holdon felüli erdőbirtokokosok:

Gróf Csáky László utódai.
 Gróf Seldern Godvin.
 Herczeg Hohenlohe Majláth Sarolta.
 Schreiber József.
 Gróf Pongrácz-család.
 Bella község v. urbéresei.
 Rakovszky Géza.
 Gróf Niczky Philomena
 Láncai Leo.
 Gróf Berchthold Zsigmond.
 Rajecz város.
 Pongrácz Géza.
 Tyerhova község v. urbéresei.
 Erdődy Rudolf gróf.
 Bárá Knoblach Frigyes utódai.

Turóc vármegye.

10000 holdon felüli erdőbirtokokosok:

Bárá Révai Ferenc.
 Körnöczbánya r. t. város.

5000 holdon felüli erdőbirtokokosok:

M. kir. közalapítvány.
 Bárá Révai Gyula.

1000 holdon felüli erdőbirtokosok:

Báró Prónay Dezső.
 Justh György.
 Justh Kálmán.
 Turan község volt urbéresei.
 Blattnicza > >
 Podhrad > >
 Vriczkó > >
 Bella > >
 Zniováralja község volt urbéresei.
 Rakovszky Iván.
 M. kir. erdőkinestár.

Besztercebányai kir. erdőfelügyelőség.

Hont vármegye.

10000 holdon felüli erdőbirtokosok:

M. kir. erdőkinestár.
 Esztergomi érsekség.
 Coburg-Góthai Fülöp herceg Ő kir.

Fensége.

5000 holdon felüli erdőbirtokosok:

Korpona város.
 Esztergomi róm. kath. főkáptalan.
 Gróf Sierstorpf Sándor.
 Schöller Sándor lovag.
 Esztergomi róm. kath. papnövelde.

1000 holdon felüli erdőbirtokosok:

Huszár István.
 Bakabánya nagyközség.
 Besztercebányai róm. kath. káptalan.
 Báró Büllrott Endre.
 Zichy senioratus.
 M. kir. közalapítvány.
 Dr. Mészáros Károly.
 Rozsnyói róm. kath. káptalan.

Nógrád vármegye.

10000 holdon felüli erdőbirtokosok:

* Zichy senioratus.

5000 holdon felüli erdőbirtokosok:

Váczi róm. kath. püspökség.
 Gróf Forgách Antal.
 József
 Báró Falkenhausem Ernő.

1000 holdon felüli erdőbirtokosok:

Gróf Berchthold Richard.
 Coburg-Góthai Fülöp herceg Ő kir.

Fensége.

Gróf Károlyi Gyula.
 Kuhinka-család.
 Karczag Béla.
 Pulszky Ágoston.
 Gróf Gyürky Ábrahám.
 Steinlein Zsuzsánna grófnő.
 Esztergomi érsekség.
 Báró Baratta Alajos.
 Jankovics Miklós.
 Salgótarjáni vas- és kőszénbánya tár-

saság.

Dr. Szadovszky József
 Almássy Ödön.
 Osztróluetzky Miklós.
 Madách Aladár.
 Gróf Czebríán Ferencz.
 Stefani Lajos.
 Jankovics Miklós.
 Szilárdi Ödön.
 Wolil Herman.
 Losonczi r. tan. város.
 Prónay István.
 Sembery Imre.
 Mocsáry Ödön.
 Gróf Hadik Sándor.
 Kossuth János.
 Mocsáry Miklós.
 Plachy Tamás.
 Báró Prónay Gábor.

Zólyom vármegye.

10000 holdon felüli erdőbirtokosok

M. kir. erdőkinestár.
 Besztercebányai r. tan. város.
 Nemeskéri Kiss Miklós.
 Breznóbánya r. tan. város.

5000 holdon felüli erdőbirtokosok:

—

1000 holdon felüli erdőbirtokosok:

Libetbánya nagyközség.
 Dobrona község.
 Pelsőcz >
 Zólyom r. tan. város.
 Szácsi község
 Bábaszék község.

Zólyom-Lipese nagyközség.
Pónik
Ocsova község.
Szalatna község.
Besztercebányai róm. kath. káptalan.
Osztrólcuzky Géza örökös.
Steller-család.

Miskolczi kir. erdőfelügyelőség.

Borsod vármegye.

10000 holdon felüli erdőbirtokosok:

M. kir. erdőkinestár.

5000 holdon felüli erdőbirtokosok:

Coburg-Góthai Fülöp herceg Ő kir. Fensége.

Gróf Erdődy Rezső.

Egri róm. kath. papnövelde.

10000 holdon felüli erdőbirtokosok:

Munkácsi g. kath. püspökség.

Szatmári róm. kath. püspökség.

Kassai róm. kath. püspökség.

Gróf Csáky László.

Egri róm. kath. főkáptalan.

Báró Radvánszky Géza.

Báró Radvánszky Béla.

Gróf Vay Tihamér.

Órgróf Pallavicini Zsigmond.

Gróf Serényi László örökösei.

Fay Manó.

Dapsy Viktor.

Sárkány-család.

Sturman György.

Miskolczi hitelintézet.

Nádasdi közbirtokosság.

Gömör vármegye.

10000 holdon felüli erdőbirtokosok:

Coburg-Góthai Fülöp herceg O királyi Fensége.

Rima-murány-salgótarjáni vasmű részvénytársaság.

Gróf Andrássy Géza.

Gróf Andrássy Dénes.

Ózv. gróf Forgách Gyuláné.

5000 holdon felüli erdőbirtokosok:

Dobsina város.

M. kir. erdőkinestár.

1000 holdon felüli erdőbirtokosok:

Jolsva r. t. város.

Rozsnyói róm. kath. püspökség.

Csetneki közbirtokosság.

Rozsnyó r. t. város.

Nagy-Rőcze r. t. város.

Rima-Szombat r. t. város.

Egyesült magyarhoni üveggyár részvényt.

Tiszolcz nagyközség.

Gacsalki közbirtokosság.

Szalóczi vasgyári társulat.

Pelsőcz nagyközség.

Pelsőcz közbirtokosság.

Gróf Serényi Béla.

Gróf Zichy Ferraris Bódog.

Báró Kemény Géza.

Putnoky Mór.

Latinák testvérek.

Hámos László.

Ragályi Ferencz.

Szentiványi Miklós.

Fáy Gusztáv.

Heves vármegye.

10000 holdon felüli erdőbirtokosok:

Gróf Károlyi Mihály.

Egri érsekség.

5000 holdon felüli erdőbirtokosok:

—

1000 holdon felüli erdőbirtokosok:

Egri róm. kath. főkáptalan.

Gyöngyös r. t. város.

Gróf Keglevich Gyula.

Báró Podmaniczky Lajosné.

Forgách Alojzia grófnő.

Gróf Károlyi Victorné.

Gróf Gyürky Ábrahám.

Báró Vassy-Tahy Etelka.

Almássy István.

Draskóczy Gyuláné.

Nánássy Ignác örökösei.

Hafer Antal.

Kassai kir. erdőfelügyelőség.

Abauj-Torna vármegye.

10000 holdon felüli erdőbirtokosok:

Kassa sz. kir. város.
Gróf Károlyi László.
Gróf Forgách Kálmán.
Jászói prépostság.
Báró Beuszt Margit.

5000 holdon felüli erdőbirtokosok:

Gróf Taaffe Ede.
Báró Valdboth Ede.
Gróf Andrássy Géza.
Dreher Antal.
M. kir. erdőkinestár.
Gróf Zichy Rezső örökösei.
Burger Samu.
Herczeg Bretzenheim örökösei.
Gróf Zichy Ferraris Bódog.

1000 holdon felüli erdőbirtokosok:

Esztergomi papnövelde.
Felső-Metzenzéf nagyközség.
Alsó-Metzenzéf nagyközség.
Semsey Andor hitbizományi uradalma.
Gróf Wallis Gyula.
Szántó nagyközség.
Szepesi róm. kath. püspökség és káptalan.
Rozsnyói püspökség.
M. kir. közalapítvány.
Stoósz község.
Kovácsvágás község.
Burger József.
Dessewffy Kálmán.
Gróf Pallavicini Adolf.
Semsey Jenő.
Gróf Forgách Sándor.

Sáros vármegye.

10000 holdon felüli erdőbirtokosok:

Herczeg Anhalt-Dessau Frigyes.
M. kir. erdőkinestár.
Kassa sz. kir. város.

5000 holdon felüli erdőbirtokosok:

Salamon Géza.
Bártfa r. t. város.

1000 holdon felüli erdőbirtokosok:

Gróf Wolkenstein Mária.
Gróf Erdődy István.
Gróf Széchenyi Agata.
Báró Ghilányi László.
Krompachi vasgyár.
Eperjes r. t. város.
Gróf Erdődy István és Rezső.
Gróf Erdődy Lajos.
Gróf Dessewffy Gyula örökösei.
Keczer Miklós.
Gróf Szirmay Istvánné.
Homberg Ágoston.
Katzcer János.
Bánó Miklós.
Kis-Szeben r. t. város.
Jesztreb község.
Gróf Andrássy Dénes hitbizomány.
Herczeg Anhalt-Dessau Lipót.
Bujanovits Ágoston.
Dezewffy Pál.
Fikker Rezső.
Gillányi László magán alapítványa.
Katscher Markó.
Menedorfer Károly.
Paske Gyula.
Gróf Péchy Szilárd örökösei.
Péchy László.
Péchy Lujza.
Báró Skobenszky Fülöp.
Gróf Wengerszky Győző.
Leuchtag Manó.

Szepes vármegye.

10000 holdon felüli erdőbirtokosok:

M. kir. erdőkinestár.
Gróf Csáky hitbizomány.
Szepesi róm. kath. püspökség.
Igló r. t. város.
Herczeg Hohenlobe Szilárd.

5000 holdon felüli erdőbirtokosok:

Gróf Königsberg Irma.
Coburg-Góthai Fülöp herceg Ó királyi Fensége.
Lőcse r. t. város.
Gölniczbánya r. t. város.
Merény nagyközség.

1000 holdon felüli erdőbirtokosok:

Leibitz nagyközség.
 Szepes-Béla nagyközség.
 Késmárk r. t. város.
 Eperjesi g. kath. püspökség.
 Szepes-Olaszi r. t. város.
 Szepes-Remete nagyközség.
 Szomolnok nagyközség.
 Gróf Csáky Albin.
 Probsztner Arthur örökösei.
 Svedlér nagyközség.
 Mariássy Ferencz.
 Oszturnya község.
 Salamon Aladár.
 Ó-Lubló nagyközség.
 Podolin nagyközség.
 Gnezda nagyközség.
 Krompach nagyközség.
 Batizfalu község.
 Kamjonka község.
 Kis-Lomnicz község.
 Mühlenbach község.
 Nagy-Szalók község.
 Szakmáry Dónáth.
 Máriássy Aladár örökösei.
 Probsztner Adolf örökösei.
 Salamon Tivadar.
 Szepes-Váralja r. t. város.

Ungvári kir. erdőfelügyelőség.

Bereg vármegye.

10000 holdon felüli erdőbirtokosok:

Gróf Schönborn-Buchheim Ervin.

5000 holdon felüli erdőbirtokosok:

Honczai közbirtokosság.
 Munkács r. t. város.

1000 holdon felüli erdőbirtokosok:

Nagy-Bereg nagyközség.
 Bilkei közbirtokosság.
 Nagy-Dobrony község.
 Gorond község.
 Tarpa község.
 Izsnyéte község.

Ung vármegye.

10000 holdon felüli erdőbirtokosok:

M. kir. erdőkinestár.
 Gróf Sztáray Antal örökösei.

5000 holdon felüli erdőbirtokosok:

Gróf Sztáray János.

1000 holdon felüli erdőbirtokosok:

Reuss herczeg.
 Báró Kotz.
 Gróf Hadik-Barkóczy Endre.
 Gróf Szirmay György.
 Gróf Sztáray Gábor.
 Gróf Török Napoleon.
 Gróf Majláth József.
 Özv. Patay Gyuláné.
 Gultmann Izidor.

Zemplén vármegye.

10000 holdon felüli erdőbirtokosok

Koritovszky lovag.
 Gróf Andrassy Géza.
 Gróf Hadik-Barkóczy Endre.
 Waldboth bárónó.
 Herczeg Lobkowitz Lajos.

5000 holdon felüli erdőbirtokosok

Herczeg Windschgrätz Lajos.
 Gróf Goudenhove Mária.
 Fischer Antal lovag.
 Gróf Andrassy Tivadar.

1000 holdon felüli erdőbirtokosok:

Suess Frigyes lovag.
 Gróf Andrassy Aladár.
 Báró Waldboth Frigyes.
 Gróf Dezewffy Gyula örökösei.
 Eperjesi g. kath. püspökség.
 Leleszi prépostság.
 Izsépy Tamásné.
 Dobránszky Adolf.
 Vainberger Imre.
 Gróf Keglevich-család.
 Báró Sennyei Pál.
 Báró Schutter Adolf.
 Szentkirályi Jenő örökösei.
 Gróf Széchény Istvánné.
 Mednyánszky Mária bárónó.
 Felső-magyarországi bányatársulat.
 Grucsinzky Mihály.
 Szirmay Oszkár örökösei.
 Gróf Károlyi Ede örökösei.
 Holländer N.

Gróf Wallisch Gyuláné.
 Ragályiné báró Balassa Emma.
 Bernert és Hönig.
 Buganics és Weiszberger.
 Gróf Andrásy Dénes.
 Kuzmányi Károly.
 Majláth György örökösei.
 Ehrenheim örökösök.
 Sermage Rozália.
 Sátorfalja-Ujhely nagyközség.
 Leleszi v. urbéresek.
 Erdőbényei v. urbéresek.
 Lónyai Gábor.
 Klobusitzky Jánosné grófnő.
 Markovics Antal.
 Máriássy Ida.
 Schönberg Ábrahám.
 Kaleno községi lakosok.
 Sztanics Jenő örökösei.
 Gróf Csáky Imre örökösei.
 Báró Ringelsheim József.
 Horina Wenczel.
 Petróczy Jozefa.
 Gróf Csáky Rezső.
 Festetich Aladár grófnő.
 Tályá község.
 Meczner Gyula.
 Vladár Emil.

Máramaros-szigeti kir. erdőfelügyelőség.

Máramaros vármegye.

10000 holdon felüli erdőbirtokosok:

M. kir. erdőkinctár.
 Borsai közbirtokosság.
 Felső-középvissói közbirtokosság.
 Uglyai közbirtokosság.
 Kövesligeti közbirtokosság.
 Gróf Teleky-család.
 Báró Schönberg Donald.
 Máramarosi faipar részvénytársaság.
 Papp Zsigmond örökösei.
 Müller Frigyes örökösei.

5000 holdon felüli erdőbirtokosok:

Petrovai közbirtokosság.
 Dragomérfalvai közbirtokosság.
 Alsó-apsai közbirtokosság.
 Kőháti közbirtokosság.
 Ökörmezői v. urbéresek.
 Ripinye-, majdánkai v. urbéresek.

Steinmetz Janka örökösei.
 Sultz és Pollák czég.
 Gróf Chorinszky Victor.
 Gruber Janku.

1000 holdon felüli erdőbirtokosok:

Leordinai közbirtokosság.
 Majszi közbirtokosság.
 Ruzpolyánai v. urbéresek.
 Barczánfalvai közbirtokosság.
 Alsó-vissói közbirtokosság.
 Joódi közbirtokosság.
 Szaesali közbirtokosság.
 Felső-szelistyei közbirtokosság.
 Felső-apsai v. urbéresek.
 Budfalvai közbirtokosság.
 Gyulafalvai közbirtokosság.
 Szaplonezai közbirtokosság.
 Trebusa-fejérpataki v. urbéresek.
 Kőrösmezői v. urbéresek.
 Bruszturai v. urbéresek.
 Gányai v. urbéresek.
 Kőkényesi v. urbéresek.
 Széles-lonkai v. urbéresek.
 Kricsfalva község.
 Dolhai v. urbéresek.
 Berezna-bisztrai v. urbéresek
 Berezniki v. urbéresek.
 Gernyes község.
 Kereczkei v. urbéresek.
 Lipesei nemes közbirtokosság.
 Herincei v. urbéresek.
 Lipesei v. urbéresek.
 Lipese-polyánai v. urbéresek.
 Ó-Holyatini közbirtokosság.
 Ót kalocsai v. urbéresek.
 Szinevéri v. urbéresek.
 Szinevér-polyánai v. urbéresek.
 Vuicskómezői v. urbéresek.
 Mihálka László örökösei.
 Schüssel Zacharie.
 Mihályi Péter és János.
 Müller Albert.
 Szaplonezay Pál.
 Vincz Gyula.
 Zürcher V.
 Schmiedt czég.
 Pogány Ödön és Sándor.
 Kricsfalusi Vilmos örökösei.
 Szilágyi János.
 Kosinszky József.
 Krausz Dávid örökösei.

Ugoesa vármegye.

10000 holdon felüli erdőbirtokosok:

—

5000 holdon felüli erdőbirtokosok:

—

1000 holdon felüli erdőbirtokosok:

Gróf Károlyi György örökösei.
 Báró Perényi Zsigmond.
 Nagy- és kis-rákóczi közbirtokosság.
 Rakaszi v. urbéresei.
 Salánk község.
 Soósujfalusi v. urbéresei.
 Turcz község.
 Veléte község.

Debreceni kir. erdőfelügyelőség.

Hajdu vármegye.

10000 holdon felüli erdőbirtokosok:

Debreczen sz. kir. város.

5000 holdon felüli erdőbirtokosok

—

1000 holdon felüli erdőbirtokosok:

Hajdu-hadházi közbirtokosság.
 Hajdu-Böszörmény r. tan. város és köz-
 birtokosság.
 De Pauli, Boda és Belső közbirtokossága.

Szaboles vármegye.

10000 holdon felüli erdőbirtokosok:

—

5000 holdon felüli erdőbirtokosok:

—

1000 holdon felüli erdőbirtokosok:

Gróf Forgách László.
 Gróf Károlyi Tibor.
 Debreczen sz. kir. város.
 Gróf Majláth György örökösei.
 Gróf Andrassy Aladár, Manó és Gyula
 örökösei.
 Báró Podmaniczky.
 Gróf Dezewffy Miklós.

Szatmár vármegye.

10000 holdon felüli erdőbirtokosok:

M. kir. erdőkinestár.
 Gróf Károlyi Alajos hitb. uradalma.
 Báró Vécsey József és Miklós.

5000 holdon felüli erdőbirtokosok:

Szatmár-Németi sz. kir. város.
 Felső-Bánya r. tan. város.
 Gróf Teleky Miksáné.
 Gróf Károlyi Gyula.

1000 holdon felüli erdőbirtokosok:

Gróf Károlyi Sándor.
 Gróf Károlyi István.
 Gróf Károlyi Győző.
 Gróf Hadik-Barkóczy hitb. uradalma.

Nagyvárad kir. erdőfelügyelőség.

Békés vármegye.

10000 holdon felüli erdőbirtokosok:

—

5000 holdon felüli erdőbirtokosok:

—

1000 holdon felüli erdőbirtokosok:

Gróf Almássy Kálmán.
 Gróf Wenkheim Dénes.

Bihar vármegye.

10000 holdon felüli erdőbirtokosok:

Nagyvárad r. kath. püspökség.
 g. kath.

Gróf Zichy Jenő.
 Gróf Batthyány József.
 Nagyvárad r. kath. káptalan.
 M. kir. erdőkinestár.
 Gróf Zichy Ödön.

5000 holdon felüli erdőbirtokosok:

Frimont Theodora grófnő.
 Mólki apátság.
 Telegdi József.
 Magyarhoni üveggyár részvénytársaság.

1000 holdon felüli erdőbirtokosok:

Premontrei prépostság.
 Gróf Rhéday Károly.

Zathureczky József.
 Nagyváradi r. kath. prépostság.
 Schwarcz Jakab.
 Gróf Stubenberg József.
 Gróf Crouy Chanel Endre.
 Báró Seilern.
 Báró Bors Frigyes.
 Bartos Gábor.
 Sz.-Joóbi apátság.
 Tisza Kálmán.
 Dobsa Lajos.
 Konda Andor.
 Középegyházi Kálmán.

Szilágy vármegye.

10000 holdon felüli erdőbirtokosok:

Báró Wesselényi Miklós.

5000 holdon felüli erdőbirtokosok:

Báró Bánffy-család.
 Rézi közbirtokosság.
 Báró Wesselényi Béla.
 > Bánffy Albert.
 Gróf Károlyi Sándor.

1000 holdon felüli erdőbirtokosok:

Zilah város
 Szilágy-Somlyó r. t. város.
 Köödi közbirtokosság.
 Oláh-keczeli közbirtokosság.
 Báró Bornemissza József.
 > Blomberg Lajos.
 > Kemény Ödön.
 > József.
 Gróf Korniss Miklós.
 > Degenfeld Sándor.
 Báró Bánffy Zoltán.
 Gróf Bánffy Béla.
 Báró Bánffy Albert hitbizománya.
 Gróf Vas Samu örökösei.
 Erdélyi r. kath. status.
 Báró Bánffy Dezső.
 Latinovics László.

Kolozsvári kir. erdőfelügyelőség.

Beszterce-Naszód vármegye.

10000 holdon felüli erdőbirtokosok:

Teles község.
 Nagy Ilva község.

Uj-Radna község.
 Borgó-Beszterce község.
 Majér >
 Borgó-Tiha >
 Romuli >
 Szent-György >
 Borgó-Prund >
 Less >
 Naszódvidéki ösztöndíj- és iskola-alapok.

5000 holdon felüli erdőbirtokosok:

Ó-Radna község.
 Jaád >
 Magura >
 Kis-Ilva >
 Bikis >
 Alsó-Borgó >
 Felső-Borgó >
 Román-Budák község.

1000 holdon felüli erdőbirtokosok:

Szuplák község.
 Földra >
 Szt-József >
 Kis-Sajó >
 Sajó-Szt-Iván község.
 Schulcz Vilmos.
 Neszop község.
 Kis-Demeter község.
 Felső-Ujfalu >
 Aszu-Beszterce >
 Vinda >
 Nagy-Demeter >
 Petres >
 Lekence >
 Gaurány >
 Hordó >
 Makod >
 Mititei >
 Naszód >
 Párva >
 Pojény >
 Szálva >
 Orosz-Borgó >
 Közép-Borgó >
 Maros-Borgó >
 Gledény község.
 Monor >
 Nagy-Rébra község.
 Kis-Rébra >
 Runk >
 Zágra >

Kolozs vármegye.**10000 holdon felüli erdőbirtokosok:**

M. kir. erdőkinestár.

Gróf és Báró Bánffy-család közbirtokossága.

Magyar-Valkői közbirtokosság.

5000 holdon felüli erdőbirtokosok:

Gróf Bánffy György.

Rosenberger Bernát.

Róm. kath. iskola és ösztöndíj-alap.

1000 holdon felüli erdőbirtokosok:

Bárá Wesselényi Ferencz.

Hideg-Szamos község.

Meleg-Szamos »

Kolozsvár sz. kir. város.

Egerbegy község.

Szt-Erzsébet aggház.

Magurai volt urbéreszek.

Nagy-Sebesi volt urbéreszek.

Visági » »

Magyar-Valkői volt urbéreszek.

Rogoseli » »

Székelyői » »

Vigyázó Sándor.

Bárá Wesselényi Mária.

Bárá Kemény és Kabos-család.

Szabó Gyula.

Gróf Mikes Árpád.

Szolnok-Doboka vármegye.**10000 holdon felüli erdőbirtokosok:**

M. kir. erdőkinestár.

5000 holdon felüli erdőbirtokosok:

Gróf Teleky-család.

Oláh-Lápos község.

1000 holdon felüli erdőbirtokosok:

Bárá Jósika Samu.

Gróf Bethlen Pál.

Szamos-Ujvár r. tan. város.

Gróf Bethlen Károly.

» » Ódón.

Bárá Bornemissza Károly.

Ispánmező község.

Csizér János.

Szék község.

Gróf Korniss Viktor.

Kolozsvár sz. kir. város.

Kő-Lózna és Nagy-Lózna község.

Domokos község.

Gáncsi nemes közbirtokosság.

Bárá Bánffy Ádám.

Deési közbirtokosság.

Budafalva község.

Négerfalvi volt urbéreszek.

Marosvásárhelyi kir. erdőfelügyelőség.**Csik vármegye.****10000 holdon felüli erdőbirtokosok:**

Csik vármegye.

Gyergyó-Szent-Miklós nagyközség.

» Szárhegy község.

» Alfalu »

Csik-Madaras község.

Csik-Szt-Domokos község.

Gyergyó-Ditró község.

Szt-Péteri róm. kath. egyházmegye.

Gyergyó-Ujfalva község.

5000 holdon felüli erdőbirtokosok:

Csik-Szt-Márton és Csekefalva községek.

» » Györgyi és Bánkfalvai közbirtokosság.

Gyergyó-Csomafalva község.

Csik-Dánfalva község.

Gyergyó-Tekerőpatak község.

Csik-Szt-Mihály »

Csik-Szt-Tamás »

» Karczfalva »

Gyergyó-Kilyénfalva »

Csik-Szt-Imre »

Csik-Csicsó »

1000 holdon felüli erdőbirtokosok:

Kászon-Altiz község.

Csik-Tusnád »

Gróf Lázár Mór utóda.

Csik-Jenőfalva község.

» Szent-Miklós község.

Gyergyó-Remete »

Csik-Szépviz »

Csik-Csekefalva »

Csik-Szt-Miklósi r. kath. egyház.

Kászon-Jakabfalva község.

Kászon-Ujfalu >
 Csik-Bánfalva >
 > Mádéfalva >
 Züllich István és társai.
 Csik-Lázárfalva község.
 Kászon-Impér >
 Csik-Szt.-Király >
 Jánossy Sándor és társai.
 Kászon Al- és Feltiz községek.
 Csik-Taplocza község.
 > Zsögöd >
 > Borzsova >
 > Szt.-György >
 Gyergyó-Szárhegyi és ditrói közbirtokosság.
 Csik-Csomortán község.
 > Szent-Simon >
 Kászon-Feltiz >
 Csik-Mindszent >
 > Szentlélek >
 > Delne >
 > Rákos >
 > Kozmás >
 Gróf Lázár Miklós utódai.
 > > György >
 Id. Mélik István.
 Csik-Csobotfalva község.
 Zsombori Lajosné.
 Csik-Szt.-Márton község.
 Csik Szépviz község székely birtokossága.

Maros-Torda vármegye.

10000 holdon felüli erdőbirtokok:

M. kir. erdőkinctár.
 Báró Bánffy Dezső és báró Bánffy Zoltán utódai.
 Magyarói nemesi közbirtokosság.
 Szászrégeni tutajozó társulat.
 Báró Kemény Kálmán.
 Volt Marosszék közönsége.
 Schwarcz Mendel és társai.

5000 holdon felüli erdőbirtokok:
 Ó-Topliczai volt urbérések.

1000 holdon felüli erdőbirtokok:

Maros-Oroszfalu és Monosfalva községek.
 Úrmáncezi János.
 Dr. Fritsch Károly.
 Gróf Teleky Géza utódai.
 Göde-Mesterházi volt urbérések.
 Farkas Mendel.
 Kőszvényes-Remetei közbirtokosság.

Füleházi volt urbérések.
 Görgény-libánfalvi volt urbérések.
 > Úvegcsúri volt telepítvényesek.
 Maros-Oroszfalu község.
 Görgény-hodáki volt urbérések.
 Maros-Vásárhely sz. kir. város.
 Szovátaai róm. kath. egyház.
 Felső-köhéri g. k. egyház.
 Éltes Albert.
 Kőszvényes község közbirtokossága.
 Görgény-szt.-imrei volt urbérések.
 Vojolai közbirtokosság.
 Orosz-idecsi volt urbérések.

Udvarhely vármegye.

10000 holdon felüli erdőbirtokok:

Zetelaka község közbirtokossága.
 Oroszhegy > >

5000 holdon felüli erdőbirtokok:

Vargyas község közbirtokossága.
 Almás > >
 Alsó-Sófalva község közbirtokossága.
 Szt.-Egyházhas-oláhfalusi közbirtokosság.
 Korond község közbirtokossága.
 Füle > >

1000 holdon felüli erdőbirtokok:

Magyar-hermányi közbirtokosság.
 Lővétei >
 Parajdi >
 Zsombor község.
 Erked >
 Kápolnás-Oláhfalu község közbirtokossága.
 Száldobos > >
 Kis-Bacson >
 Felső-Rákos község közbirtokossága.
 Bardóc > >
 Farkaslaka > >
 Méréfalva > >
 Oklánd > >
 H.-Karácsonyfalva község >
 Kecses-Kisfalud > >
 Szent-Király > >
 Pálfalva > >
 Bibarczfalva > >
 Siklód > >
 Daróc > >
 Felső-Sófalva > >
 Olasztelek > >
 Gyepes > >

Brassói kir. erdőfelügyelőség.

Brassó vármegye.

10000 holdon felüli erdőbirtokosok:

Brassó r. tan. város.
 Rozsnyó község.
 Feketehalom község.
 Hosszufalu >
 Zajzon >

5000 holdon felüli erdőbirtokosok:

Szász-Magyaros község.
 Apáca >
 Csernátfalva >

1000 holdon felüli erdőbirtokosok:

Krizba község.
 Volkány >
 Keresztényfalva község.
 Veresmart >
 Bácsfalva >
 Tatrang >
 Tüdkös >

Fogaras vármegye.

10000 holdon felüli erdőbirtokosok:

M. kir. erdőkinetár.
 Brassó r. tan. város.
 Zernest község.

5000 holdon felüli erdőbirtokosok:

Ó-Sinka község.
 Szunyogszék község.

1000 holdon felüli erdőbirtokosok:

Uj-Sinka község.
 Lissza >
 Alsó- és Felső-Komána község.
 Alsó-Venicze >
 Kopacsél >
 Szohodol >
 Simon >
 Alsó- és Felső-Moós >
 Felső-Szombatfalva >
 Marginan >
 Felső-Venicze >
 Grid >
 Stanciu Sándor és Carje családok.
 Szkorei-Boér család.

Ohába község.
 Felső-Vist község.
 Teleki és Vajda-Récse község.
 Felső-Árpás >
 Persány >
 Vledény >
 Felső-Porumbák >
 Sarkaicza >
 Felső-Ucsa >
 Holbák >
 Ó-Tohán >
 Szerata >

Háromszék vármegye.

10000 holdon felüli erdőbirtokosok:

Gelence község.
 Zágon >
 Bereczk >
 Ozdola >
 Zathureczky Gyula.

5000 holdon felüli erdőbirtokosok:

Gróf Mikés Benedek örökösei.
 Lemhény
 Almás
 Csomortán } községek osztatlan erdő-
 Nyujtod } birtoka.
 Szászfalu }
 Sársfalva
 Sósmezői közbirtokosság.
 Bély Tivadar.
 Nagy-Bacson község.
 Papolcz >
 Lemhényi közbirtokosság.
 Kézdi-Vásárhely r. t. város.
 Prázsmár község.
 Esztelnek és Bélafalva község.
 Kovásznai közbirtokosság.
 Báró Szentkereszthy Zsigmond.
 Osdola és társközségek.
 Kézdi-Szent-Lélek község.
 Bély Ákos és társai.
 Esztelnek, Bélafalva, Kurta-Patak és
 Kézdi-Szent-Lélek társközségek.

1000 holdon felüli erdőbirtokosok:

Karathna-Al-Fel-Volál község.
 Gróf Mikés Árpád.
 > Nemes Jánosné és utódai.
 Málnási közbirtokosság.
 Hamar Lajos és társa.

Nyéni volt urbéresek.
 Altorjai közbirtokosság.
 Peselnek község.
 Száraz-Ajtai közbirtokosság.
 Csomortán és Almás község.
 Árkosi volt kétág-katonaság.
 Szent-György r. t. város.
 Beczás Kristóf.
 Gróf Mikó Anna.
 Páké község.
 Kézdi-Polyán község.
 Kőrös „ „
 Gróf Nemes János.
 Antos József és társai.
 Felső-Csernáton község.
 Bélyd Gergelyné.
 Bikkfalvai volt kétág-katonaság.
 Dálnok község.
 Futásfalva község.
 K.-Mártonos község közbirtokossága.
 Barátos „ „
 Páva „ „
 Marti-család.
 Gyárfás Lajos és társa (közbirtokosság).
 Illyefalva község.
 Uzoni közbirtokosság.
 Bölöni volt kétág-katonaság.
 Bodolai volt urbéresek.
 Alsó-Csernáton község.
 Zabola „ „
 Gróf Mikes Armin.
 Baróthi erdőbirtokosság.
 Bartha Miklós.
 Hilib község.
 K.-Szt-Lélek község.
 Benke András.
 Ruzuly Miklós.
 Bányai Kristóf.
 Báró Apor Gábor.
 Gróf Bélyd Ákos és Kálmán.
 Gróf Mikes Miklós.
 Nagy-Ajta község.
 Ikkafalva „ „

Nagy-Küküllő vármegye.

1000 holdon felüli erdőbirtokosok:

5000 holdon felüli erdőbirtokosok:

Segesvár r. tan. város.
 Nagy-Sínek község.

1000 holdon felüli erdőbirtokosok:

Gróf Haller János.
 Szász-Tyukos község.
 Gróf Teleky Samu.
 Szent-Ágota község.
 Szász-Dálya „ „
 Berethalom „ „
 Medgyes r. tan. város.
 Gróf Zichy István.
 Zsiberek község.
 Mirkvásár „ „
 Brulya „ „
 Kőhalom „ „
 Felmér „ „
 Hégen „ „
 Erzsébetváros r. tan. város.
 Mártonhegy község.
 Halmágy „ „
 Szász-Keresztur község.
 Prázsmár „ „
 Segesd község.
 Szász-Buda község.
 Ugra „ „
 Homoród „ „
 Nagy-Sáros „ „
 Szt-László „ „
 Macskássy Ferencz jogutódai.
 Rozsonda község.
 Alsó-rákosi volt urbéresek.
 Baromlaka község.
 Kacza „ „
 Szász-Sáros „ „
 Muzsna „ „
 Prépostfalva „ „
 Jakabfalva „ „
 Apold „ „
 Mese „ „
 Szász-Kézd „ „
 Valdhid „ „
 Nagy-Selyk „ „
 Sályá „ „
 Mártonfalvi ág. ev. egyház.
 Ágostonfalva község.
 Datki közbirtokosság.
 Garat község.
 Űrmösi közbirtokosság.
 Vesződ község.
 Gróf Bethlen Gábor.
 Nagy-Kapus község.
 Lesses „ „
 Nádpaták „ „
 Morgonda „ „

Rádos község
 Báránykút »
 Oláh-Tyukos »
 Ugron Gábor.

Szebeni kir. erdőfelügyelőség:

Alsó-Fehér vármegye:

10000 holdon felüli erdőbirtokosok:

M. k. erdőkinctár.

5000 holdon felüli erdőbirtokosok:

Gyulafehérvári r. k. püspökség.

1000 holdon felüli erdőbirtokosok:

Alvincz, Borberek, Sibisán közbirtokosság.
 Gyulafehérvári r. kath. káptalan.
 Gróf Teleky Sándor és Gyula.
 Barcsay Gábor és József.
 Felső-Gáld és Benedek községek.
 Fencsi volt urbéresok.
 Igen-pataki volt urbéresok.
 Íntregáldi » »
 Krakkó, Tibor, Királypatak egy. községek.
 Bota Juon, Nikolai és társai.
 Boros-bocsárdi volt urbéresok.
 Metesdi » »
 Balázsfalvi g. kath. érsekség.
 Petrosány volt urbéres község.
 Nagyenyei ev. ref. főiskola.
 Felgyógyi volt urbéresok.
 Gróf Zichy István.
 Abrudfalvai volt urbéresok.
 Szohodoli » »
 Bucsumi » »
 Gyulafehérvár r. tan. város.
 Nagy-Enyed » » »
 Vizakna » » »
 Zalatnai volt urbéresok.
 Valea-Doszulji volt urbéresok.
 Trimpoelei » »

Kis-Küküllő vármegye.

10000 holdon felüli erdőbirtokosok:

—

5000 holdon felüli erdőbirtokosok:

—

1000 holdon felüli erdőbirtokosok:

Erzsébetváros r. tan. város.
 Hundorf község.
 Szénaverős »
 Gróf Eszterházy István.
 Báró Radák Ádám.
 Gróf Haller Jenő.

Szeben vármegye.

10000 holdon felüli erdőbirtokosok:

Resinár község.
 M. kir. erdőkinctár.
 Szász-héthíró urad. közbirtokossága.
 Nagy-Disznód község.
 Boicza »
 Kis-Talmács »
 Sinna »
 Guraró »

5000 holdon felüli erdőbirtokosok:

Kereszténysziget község.
 Orlát »
 Felek »
 Porcesed »
 Sugág »

1000 holdon felüli erdőbirtokosok:

Vurpód község.
 Lomán »
 Szelistye »
 Holzmány »
 Péterfalva »
 Szász-Sebes rend. tan. város.
 Nagy-Szeben » » »
 Czodt község.
 Szibiel »
 Szász-Pián község.
 » Orbó »
 Tiliska »
 Alezina »
 Hermány »
 Veresmart »
 Nagy-Talmács község.
 Rákovicza »
 Szelindek »
 Fenyőfalva »
 Kákova »
 Oláh-Pián »
 Rekita »

Kis-Disznód község
 Kápolna >
 Alsó-Sebes >
 Szász-Ujfalu >
 Felső-Sebes >
 Omlás >
 Nagy-Ápold >
 Kakasfalva >
 Szent-Erzsébet >
 Nagy-Csűr >
 Kürpöd >
 Helnek >
 Sellemberk >
 Kis-Csűr >
 Gátis >
 Deál >
 Tófeld >
 Doborka >
 Dolmány >
 Sebeshely >
 Strugár >
 Ujgyház >

Torda-Aranyos vármegye.

10000 holdon felüli erdőbirtokosok:

M. kir. erdőkinctár.
 Gróf Andrassy Tivadar hitbizománya.

5000 holdon felüli erdőbirtokosok:

Skerisóra volt urbéres község.
 Lupa és Szászavinceza >

1000 holdon felüli erdőbirtokosok:

Albák volt urbéres község.
 Bisztra > > >
 Nyágra > > >
 Felső-Vidra volt urbéres község.
 Podsága > > >
 Kolozsvár sz. kir. város.
 Alsó-Vidra volt urbéres község.
 Báró Jósika Andor.
 Csertés volt urbéres község.
 Toroczky Sándor.
 Ifj. Gróf Thoroczky Miklós.
 Torockó község.
 Topánfalva volt urbéres község.
 Ponorel volt urbéres község.
 Kolozsvári fakereskedő részv. társaság.
 Földváry László.
 Erdélyi unitárius egyház.

Asszonyfalva község.
 Szekatura volt urbéres község.
 Gróf Teleky Gusztáv.
 Runk és Lunka Lárka község.
 Báró Jósika Lajos.
 Torda rend. tan. város.
 Gróf Mikes Miklós.

Déval kir. erdőfelügyelőség.

Arad vármegye.

10000 holdon felüli erdőbirtokosok:

M. kir. kinctár.
 Gróf Wenkheim Frigyes.
 Herczeg Sulkovszky József M.
 Schweiger József.
 Gróf Nádasdy Ferencz.

5000 holdon felüli erdőbirtokosok:

Gróf Karácsnyi Guidó örökösei.
 Báró Klein testvérek.
 József Főherceg Ő es. és kir. Fensége.
 Űrményi Pál.
 Kintzig János.
 Zeiter Lajos.
 Boros Béni.
 Herczeg Lichtenstein Alajos.

1000 holdon felüli erdőbirtokosok:

Kleve Oszkár.
 Gróf Königssegg Fidél.
 Prónay István.
 Báró Edelsheim Gyulai Lipót.
 Majersburg Frigyes.
 Keizer és társa.
 Simay József.
 Strasser Lajos.
 Deutsch Bernát.
 Hollaki Imre.
 Kis-Halmagy község.
 Novák Péter örökösei.
 Gróf Wenkheim Krisztina.
 Orbán László.
 Lazur község.
 Bohus-család.
 Kiszindia község.
 Hengellmüller Károly.
 Munk H. és fiai.
 Egenhoffer József.
 Buttyin község.

Török Gábor-féle csőd.
 Konopy Kálmán.
 Horvát Géza.
 Acsuvi v. urbéresék.
 Török Antalné féle-csőd.
 Czárán Manó.
 Török József.
 Dezső Ádám alapítványa.
 Benes Gyula.
 Báró Aczél Lajos.
 Institoris Gyula.
 Csucs község.
 Talács »
 Pajusen »
 Trojás »
 Doret Leó
 Gróf Zsigrai Márton.
 Krisztián Hermann.
 Institoris János.
 Bittó Aranka.

Hunyad vármegye.

10000 holdon felüli erdőbirtokosok:

M. kir. erdőkinestár.
 Petrilla község.
 Kendeffy-család.
 Gróf Lónyai örökösök.
 Schweiger József.
 Petrosz község.

5000 holdon felüli erdőbirtokosok

Bukova község.
 Kudsir »
 Petroszény Dilsa község.
 Kovács Ödön.
 Gróf Horváth Toldy Lajos.
 Szászváros r. tan. város.
 Livazény község.
 F.-Bauczár község.
 Báró Bornemisza Tivadar.

1000 holdon felüli erdőbirtokosok:

Reketyefalva község.
 Fegyér község.
 Klopotivai v. urbéresék.
 » nemesi közbirtokosság.
 Török Árpád és társai.
 Borbátvizi közbirtokosság.
 Mihu János.
 Romosz hely község.

Hobiczény f. Urikány község.
 Romosz község.
 Felkenyér község.
 Kenderessy Árpád.
 Baniczai M. H. A. livádiai közbirtokosság.
 Zajkány község.
 Nuksora »
 Velicska Lajos.
 Bosorodi közbirtokosság.
 Galaczi »
 Riskulicza község.
 Kékesfalva »
 Ó-Sebeshely »
 Bukovai volt urbéresék.
 A Bauczári volt urbéresék.
 Zsilya-Parosény-Maczesd község.
 Lupény község.
 Bulzesd »
 Zsil-Parosényi közbirtokosság.
 Roskány község.
 N.-Baári közbirtokosság.
 Kazanesd község.
 F.-Lapugyi volt urbéresék.
 Hosdó község.
 Kásztó »
 F.-Barbatyén-Urikány község.
 Jordán Domokos és társai.
 Vajdej község.
 Gróf Horváth János.
 Simén György.
 Parospesterei közbirtokosság.
 Brazovai E és társai.
 Farkaspataki és puji volt urbéresék.
 Ludesd község.
 Hátszeg r. tan. város.
 Muszári bányatársulat.
 M. H. A. livádiai közbirtokosság.
 A.-Barbatyén-Iszkrony község.
 Kosztesdi volt urbéresék.
 Makray László.
 Kis-Oklos község.
 Mara Lőrincz hagyatéka.
 Boosi közbirtokosság.
 Szelistye község.
 Lukács-család.
 Veezel község.
 Felső-Szilvás község.
 Czebe község.
 Vulkán-Zsil-Vajdej község.
 Puji Zsigmond.
 Bánpatak község.
 Viszkai volt urbéresék.

Bágya Farkas és társai.
 Demsus-steji volt urbérek.
 Dupa-Piátra község.
 Mihelenyi volt urbérek.
 Batrina község.
 Felső-szálláspataki közbirtokosság.
 Báró Jósika Géza és társai.
 Makray László és báró Kemény Lajos.
 Bojabircz község.
 Berény község.
 Makray Lászlóné.
 Maczesd község.
 Csulai Ferencz utódai.

Temesvári kir. erdőfelügyelőség.

Krassó-Szörény vármegye.

10000 holdon felüli erdőbirtokokok:

M. kir. erdőkinestár.

Volt román-bánáti határezred vagyonszöke.

Osztrák-magyar államvasuttársaság.

Volt szerb-bánáti határezr. vagyonszöke.

Brassói bánya- és kohótársaság.

Nadrági vasipar-társaság.

Moesonyi Antal.

5000 holdon felüli erdőbirtokokok:

Gróf Bethlen András.

Winkler Ferencz Károly.

Vander Osten Lipótné.

Moesonyi Sándor és György.

M. kir. közalapítvány.

1000 holdon felüli erdőbirtokokok:

Báró Wodiáner Mór.

Rigyitzky Pál.

Pausz testvérek.

Csiky Mihály.

Ludvig Árpád.

Gyka Katalin örökösei.

Fábry Adolf.

Háry Zsigmond.

Báró Billod Károly.

Huszár László.

Dumi Flóris.

Jagodics Pál.

Manzarly Arisztidné.

Sztopnovits Simon.

Licsék Béla.

Sulyok Mária örökösei.

Theodorovits György örökösei.

Petrovics Mihály.

Bösz Hedvig.

Temesvár sz. kir. város.

Temes vármegye.

10000 holdon felüli erdőbirtokokok:

M. kir. erdőkinestár.

M. kir. közalapítvány.

Wimpffen Anasztázia grófnő.

5000 holdon felüli erdőbirtokokok

Gróf Latour-Baillett Károly.

1000 holdon felüli erdőbirtokokok:

Báró Ambrózy Lajos Gyula.

Janicsáry Sándor.

Tormássy testvérek.

Spasics Róza.

Baiersdorf és Biach.

Ivánovics Zsófia.

Csanádi káptalan.

Gróf Károlyi szül. Csekonics Margit.

Gróf Zselinszky Róbert.

Báró Ambrózy Izabella.

Gróf Karácsonyi Guidó örökösei.

Gróf Dezewffy Kálmán.

Bezdimi g. k. zárda.

Mesitsi g. k. zárda.

Versecz sz. kir. város.

Szerb-bánáti volt határezred vagyonszöke.

Szegedi kir. erdőfelügyelőség.

Báes-Bodrog vármegye.

10000 holdon felüli erdőbirtokokok:

M. kir. erdőkinestár.

Szabadka sz. kir. város.

5000 holdon felüli erdőbirtokokok:

Kalocsai érsekség.

Karlóczai szerb patriarcha.

1000 holdon felüli erdőbirtokokok:

Gróf Chottek Rudolf.

Dzsida és Borotka pusztá birtokosai.

Gróf Teleky Józsefné.

Rém község.

Ujvidék sz. kir. város.

Csongrád vármegye.

10000 holdon felüli erdőbirtokosok:

—

5000 holdon felüli erdőbirtokosok:

Szeged sz. kir. város.

1000 holdon felüli erdőbirtokosok:

Pallavicini Ede őrgróf.

Csanád vármegye.

10000 holdon felüli erdőbirtokosok:

—

5000 holdon felüli erdőbirtokosok:

—

1000 holdon felüli erdőbirtokosok:

M. kir. erdőkinestár.

Mezőhegyesi m. kir. ménesbirtok.

Torontál vármegye.

10000 holdon felüli erdőbirtokosok:

—

5000 holdon felüli erdőbirtokosok:

—

1000 holdon felüli erdőbirtokosok:

Gróf Karácsonyi Guidó örökösei.

Nákó János.

M. kir. erdőkinestár.

Oraniai perjelség.

Pécsi kir. erdőfelügyelőség.**Baranya vármegye.**

10000 holdon felüli erdőbirtokosok:

Frigyes cs. és kir. Főherceg Ó Fensége.

Herczeg Lippe-Schaumburg.

M. kir. közalapítvány.

Pécsi püspökség.

5000 holdon felüli erdőbirtokosok:

Pécsi róm. kath. káptalan.

Herczeg Eszterházi Pál.

1000 holdon felüli erdőbirtokosok:

Pécsi székesegyház.

Gróf Majláth György.

Herczeg Montenuovo Alfréd.

Pécs sz. kir. város.

Gróf Draskovits Iván.

Pécsi papnövelde.

Biedermann Rezső.

Biedermann Gusztávné.

Benyovszky Lajos.

Engel Adolf és fiai.

Dunaszekeső község volt urbéresei.

Somogy vármegye.

10000 holdon felüli erdőbirtokosok:

Gróf Fesztetits Tasziló.

Herczeg Eszterházy Pál.

5000 holdon felüli erdőbirtokosok:

Veszprémi püspökség.

Gróf Hunyady Imre.

Id. Gróf Széchényi Imre.

Inkey József.

Inkey Lajos örökösei.

Esztergomi főkáptalan.

Gróf Fesztetits Pál.

Gróf Széchényi Gyula.

1000 holdon felüli erdőbirtokosok:

Gróf Széchényi Ferencz.

Biedermann Ottó.

Gróf Széchényi Géza.

Tihanyi apátság.

Ypsilanti Ilona hercegnő örökösei.

Gróf Széchényi Pál.

Ózv. Gróf Somsich Imréné.

Ifj. Gróf Széchényi Imre.

Veszprémi káptalan.

Kegyes tanítórend.

Báró Sina Simon örökösei.

Gróf Széchényi Bertalan.

Jankovich Bésán Gyula.

Báró Szegedy testvérek.

M. kir. közalapítvány.

Gróf Zichy Béla.

Gróf Zichy Nepomuk János.

Gróf Zichy Ödön.

Vésey Sándor.

Gróf Széchényi Viktor.

Gróf Jankovich László.

Vigyázó Sándor.

Gróf Fesztetits Kálmán.

Gróf Somsich Imre.

Biederman Gusztávné.
 Nádassy Kálmán.
 Gróf Hunyady Ferencz.
 Gróf Andrássy Aladárné.
 Sztatzger Keresztély örökösei.
 Freystädter Antal örökösei.
 Nagy Sándorné.
 Kund Béla örökösei.
 Inkey Antal.
 Somsich Andor.
 Gróf Pergen.
 Gróf Festetits Imre.
 Gróf Somsich Adolf.

Tolna vármegye.

10000 holdon felüli erdőbirtokosok:

Herezeg Eszterházy Pál.

5000 holdon felüli erdőbirtokosok:

M. kir. közalapítvány.
 Gróf Apponyi Géza.

1000 holdon felüli erdőbirtokosok:

Gróf Vimpfen Simon.
 Gróf Apponyi Sándor.
 Báró Drasche Richard.
 Pécsi püspökség.
 Herezeg Montenuovo Alfréd.

Szombathelyi kir. erdőfelügyelőség.

Sopron vármegye.

10000 holdon felüli erdőbirtokosok:

Herezeg Esterházy Miklós.
 Sopron sz. kir. város.

5000 holdon felüli erdőbirtokosok:

—

1000 holdon felüli erdőbirtokosok:

Gróf Széchényi Imre.
 Gróf Széchényi Kálmán.
 Győri róm. kath. püspökség.
 Gróf Széchényi Béla.
 Nyék község.
 Nagy-Márton község.

Vas vármegye.

10000 holdon felüli erdőbirtokosok:

—

5000 holdon felüli erdőbirtokosok:

Herezeg Esterházy Miklós.
 Este bajor herceg.
 Gróf Erdődy Ferencz.
 > Battyány Ferencz.
 > Festetits Tasziló.
 > Kosulinszky.
 > Battyány Iván.
 > Erdődy Lajos.

1000 holdon felüli erdőbirtokosok:

Szt-gothardi apátság.
 Nagy Sándor.
 Özv. gróf Draskovich Pálné.
 Herezegh Batthyány Ödön.
 Kőszeg város.
 Gróf Zsigray Fülöp.
 > Erdődy István.
 Rechnitzer Salamon.
 Gróf Cziráky Béla.
 > Batthyány Kristóf.
 Schmied Ferencz.
 Gróf Batthyány József.
 Thurn-Taxis herceg.
 Gróf Szapáry László.
 Szombathelyi káptalan.
 Bezeredy Lászlóné.
 Solymosy László.
 Schoklies Adolfin.
 Czihrer Vilmos.
 Gróf Széchényi Imre.

Zala vármegye.

10000 holdon felüli erdőbirtokosok:

Herezeg Esterházy Miklós.
 Gróf Fesztetits Tasziló.
 Veszprémi püspökség.

5000 holdon felüli erdőbirtokosok:

Gróf Széchényi Béla.
 > Eszterházy Pál örökösei.

1000 holdon felüli erdőbirtokosok:

Veszprémi káptalan.
 Gróf Andrássy Aladár.
 Herezeg Batthyány Ödön.
 Szombathelyi püspökség.
 Kanizsa város.
 Zalavári apátság.

Kapornaki apátság.
M. kir. közalapítvány.
Csomai apátság.
Báró Sina Simon örökösei.
Gróf Batthyány Gedeon.
Zichy István.
Apáthi község.
Sümeg város.
Tarányi Ferencz.
Hertelendy Ferencz.
Inkey László.
Gróf Festetics Jenő.
Kegyes tanító-rend.

Győri kir. erdőfelügyelőség.

Győr vármegye.

10000 holdon felüli erdőbirtokosok:

5000 holdon felüli erdőbirtokosok:

Pannonhalmi apátság.

1000 holdon felüli erdőbirtokosok:

Gróf Khuen-Héderváry Károly.

Komárom vármegye.

10000 holdon felüli erdőbirtokosok:

Gróf Eszterházy Miklós József.
Eszterházy Móricz Miklós.

5000 holdon felüli erdőbirtokosok:

Esztergomi érsekség.

1000 holdon felüli erdőbirtokosok:

Herczeg Metternich Richard.
Kis-béri és bábolnai m. kir. ménés-uralom.
Klosterneuburgi kanonokrend.

Magyarországon összesen 49 vármegyében 176 oly erdőbirtokos van, ki 10,000 holdnál több erdőt bír és 48 vármegyében 206 olyan kinek erdőbirtoka 5000 holdnál nagyobb.

II. Horvát-Szlavonország.

Belovár-Kőrös vármegye.

10000 holdon felüli erdőbirtokosok:

Kir. erdőkinestár.
Gyurgjeváci vagyonszék.

Moson vármegye.

10000 holdon felüli erdőbirtokosok:

5000 holdon felüli erdőbirtokosok:

1000 holdon felüli erdőbirtokosok:

Frigyes Főherczeg Ő Cs. és Kir. Fensége.
Szt-kereszti apátság.
Henckel Laura grófnő.
Gróf Harrach János.

Veszprém vármegye.

10000 holdon felüli erdőbirtokosok:

Gróf Eszterházy Mórítz.
Szent-gáli nemes közbirtokosság.
Gróf Eszterházy Imre.

5000 holdon felüli erdőbirtokosok:

Veszprémi r. k. püspökség.
Báró Todesko örökösei.
Gróf Eszterházy Pál.
Veszprémi káptalan.
Zirezi apátság.
M. kir. közalapítvány.

1000 holdon felüli erdőbirtokosok:

Gróf Zichy Gábor.
Nádasdy Ferencz.
Fejérvári r. k. püspökség.
Pannonhalmi apátság.
Győri r. k. püspökség.

Fiume város és területe.

1000 holdon felüli erdőbirtokosok:

Fiume város.

Kőrösi vagyonszék
Volt határörvidéki községek.
Urbéri és nemes
Gróf Berchthold Arthur.

5000 holdon felüli erdőbirtokosok:

Lika-Krbava vármegye.

10000 holdon felüli erdőbirtokosok:

Kir. erdőkinestár.
Likai vagyonszék.
Otocsácsi vagyonszék.

5000 holdon felüli erdőbirtokosok:

Modrus-Fiume vármegye.

10000 holdon felüli erdőbirtokosok:

Kir. erdőkinestár.
Ogulini vagyonszék.
Thurn Taxis herceg.
Ghyczy-család.
Slunjskai vagyonszék.

5000 holdon felüli erdőbirtokosok:

Pozsega vármegye.

10000 holdon felüli erdőbirtokosok:

Kir. erdőkinestár.
Gradiskai vagyonszék.
Bródi
Urbéres község.
Daruvári uradalom.
Pakraczi
Kutjevói
Cerniki

5000 holdon felüli erdőbirtokosok:

Pozsega város.
Brestováci uradalom.

Szerém vármegye.

10000 holdon felüli erdőbirtokosok:

Péterváradai vagyonszék.
Kir. erdőkinestár.
Bródi vagyonszék.
Hrg. Odeschalhi Balthazár.
Gróf Eltz Károly.

5000 holdon felüli erdőbirtokosok:

Varasd vármegye.

10000 holdon felüli erdőbirtokosok

5000 holdon felüli erdőbirtokosok:

Vérőcze vármegye.

10000 holdon felüli erdőbirtokosok:

Gróf Jankovich-család.
Hrg Schaumburg-Lippe.
Djakovári püspökség.
Gróf Pejaevich László.
Majláth Stephánia.
Gelsei Guttman S. H.
Gróf Normann-Ehrenfels Rezső.

5000 holdon felüli erdőbirtokosok:

Gróf Jankovich Aladár.
Normann-Ehrenfels Ágost.
Jankovich Elemér.
Merk, Schuller és Mayer család.

Zágráb vármegye.

10000 holdon felüli erdőbirtokosok:

Thurn-Taxis herceg.

5000 holdon felüli erdőbirtokosok:

Dragani nemes község.

Horvát-Szlavonországban összesen 7 vármegyében 35 oly erdőbirtokos van, ki 10,000 holdnál több erdőt bír és 3 vármegyében 7 olyan, kinek erdőbirtoka 5000 holdnál nagyobb.



XLIII.

A magyar állam nevezetesebb fakereskedői.*)

Abauj-Torna vármegye.

Kirez Lipót.
Ifj. Gedeon Mátyás.
Herzfeld Gyula.
Weiss Jakab és fia.
Fríndt és Schusztér.
Weinstein Salamon.
Bőhm testvérek.

Alsó-Fehér vármegye.

Köpes László.
Knoch hirscherbergi és Blau et Schidler
hamburgi cégigazgatói.
Klem Pál.
Jakabffy Albert.
Weiss Pál.
Deutsch Adolf.
Schuller Lajos és Deutsch.

Arad vármegye.

Karger József.
Gross József.
Kohn Jakab.
Löffler Ármin.
Bienenstock Gusztáv.
Inkei Emil.
Walder S. és fia.
Seidner Bernát.
Munk H. és fia.
Weisz Hugó.
Mairovitz Mór.

Árva vármegye.

Schulcz és Pollák.
Bárá Popper Sándor.
Kralovánsky Sándor.

Bács-Bodrog vármegye.

Ertl I.
Gréber S.
Hubert János.
Roheim Károly.
Péry M.
Nagy Illés.
Dely G.
Kerék J.
Gál P.
Pajor J.
Kende Gergely.
Berkes Ágost.
Joos György.
Reszely Miklós.
Törtelyi János.

Baranya vármegye.

Engel Adolf és fia.
Pintér József.
Ráth Mátyás.
Steiner S. M.
Engel Zsigmond.
Roheim Ferencz.

Bars vármegye.

Horn és társa.
Klein Lipót és társa.
Klein és Schuszték.
Bárá Popper Lipót.
Tauber és Spitz.
Glézingér F. Ph.
Berger Lipót.
Trosztler Berchthold.

*) A fakereskedők azokban a vármegyékben vannak megnevezve, melyekben eddig nevezetesebb vásárlók vagy eladók voltak.

Békés vármegye.

Bakk Salamon fia.
Bekk testvérek.
Bihaly József.
Braun és Czinczár.
Fülöpp és Steiner.
Lővi Albert.
Grünwald Kálmán.
Neszbauer József.
Waldner Ignác.
Németh Zsigmond.
Wallerstein Soma.

Bereg vármegye.

Schulz és Teplánszky.
Wohl Ede.
Prister Guidó.
Mautner Samu.
Reitman Herman.
Freyer és Frost A.
Weiss Farkas.
Fuchs Ede.
Fränkel Bernát.
Singer S.

Beszterce-Naszód vármegye.

Drach Lea.
Götz Fülöp, Károly és társai.
Reiter Simsen.
Rubin Mendel.
Kolozsvári fakereskedő részvénytársaság.
Schulez Vilmos.
Rohrlich és társa.
Sajovics Lázár.
Scharf és Herczberg.
Mormoros Rachmil.
Fischler Schmit.
Kahán Wolf.
Lieberwein M.
Rubinstein Chaim.
Lecz Jankel.
Papp András.
Roth Pinkás.
Purezilla Mikolai.
Szami M.
Stein József.
Rothenberg Mayer.
Klein Salamon.

Hecht Jozsua.
Klein Jakab.
Marian Márius.
Marian Mór.
Hoffmann Jakab.
Neuberger testvérek.

Bihar vármegye.

Lederer és Kálmán.
Diósy Ignác és Lajos.
Baierdorf és Biach.
Jiraszek és Krausz.
Friss Manó.
Berger Antal.
Spitzer Izrael.
Bernhard Róbert.
Schwartz Jakab.
Salamon Mór.
Tóth Jenő.
Stern Márton.
Feldheim Izrael.

Borsod vármegye.

Neufeld Lipót.
Horn Mór.
Sugár és társa.
Engel Sámuel.
Hochman Ignác.
Róth József.

Brassó vármegye.

Barta Zsigmond és társa.
Szentpéteri erdőipar társulat.
Rozsnyói
Grün András.
Weisz Adolf.
Fink G. és társa.
Klein Sámuel.
Kucsera Árpád.
Porr Alfréd.

Csanád vármegye.

Engel Eliás.
Wessel és Újvári
Nagy Sándor.
Harsági Dániel.

Csik vármegye.

Lázár Gyula.
 Urmánczky János és társai.
 Engel József " "
 Miklós Antal " "
 Mélik István " "
 Török Antal " "
 Ifj. Schulcz József " "
 Thieme Károly " "
 Száva Lukács " "
 Grünfeld József.
 Dobribán János.

Csongrád vármegye.

Gotthilf és társa.
 Krausz Adolf.
 Löwi testvérek.
 Milkó testvérek.
 Winkler testvérek.
 Bagi S.
 Garay Janka.
 Magyar F.
 Török A.
 Szilágyi Mária.
 Elekes A.
 Saras József.
 Boros Szilveszter.
 Botka M.
 Dénes K.
 Ecsedy F.
 Fodor S.
 Sika F.
 Hegedűs A.
 Ókrös F.
 Zádony L.
 Vámos Manó.
 Lázár Dávid.
 Mester A.
 Zsoldos Ferencz.
 Szabó András.

Esztergom vármegye.

Eggenhoffer József.
 Luczenbacher Pál utódai.
 Nagy Pál.

Fejér vármegye.

Deutsch testvérek.
 Luczenbacher Pál utódai.

Fogaras vármegye.

Schnell és Gross.
 Róck Jakab.
 Wohl Ede czég.
 Gunst Sámuel czég.
 Náthán és Knöpfler.
 Löbl Mór és társa czég.
 Dr. Metián János.
 Puskáriu József.

Gömör vármegye.

Böhm József.
 Gömöri faipar társulat.
 J. D. Milch és Kohn.
 Klein Zsigmond.
 Glézinger J. Ph.
 Báró Popper Sándor.

Győr vármegye.

Hets testvérek.
 Schlosser N.
 Neuvirth J.
 Schlosser Nándor.
 Kaszás J.
 Ott Ernő.
 Weisz Lajos.

Hajdu vármegye.

Berger Ignác.
 Róz Jakab.
 Szegál Zsigmond.
 Rosenfeld Márton.
 Rosenthal Ignác.
 Dolnik Ferencz.
 Gayger Dávid.
 Grausz Mór.
 Péterffy Benő.
 Polacsek Lipót.
 Reich Samu.
 Stark Ignác.
 Stark Mór.
 Stern Ármin.
 Schwartz Lajos.

Háromszék vármegye.

Erdélyi erdőipar részv. társaság.
 Schmidt és Ungár czég.
 Ifj. Ugron János.

Első székely faipar részvénytársaság.
Gróf Mikes Ármin.
Bojkó Barnabás.
János Dániel.
Diósy Lajos.
Gottfried Ede.
Zeibig Ede.
Negroponti N.

Heves vármegye.

Roheim Fülöp.
Barna Gábrriel fiai.
Klein testvérek.
Kohn Jakab.
Preisich József.
Rosenfeld Emil.
Grüssner M. Salamon.
Ungár Salamon.
Buszler Fülöp.
Smidl Soma.
Fischer Lajos.
Spitzer László.
Reiner Soma
Engel Károly.

Hont vármegye.

Kircz János és társa.
Feldmann Károly.
Sági Fülöp.
Winter Sándor.
Bürgermeister József.
Lénárd Dávid.
Rudolf Károly.

Hunyad vármegye.

Baiersdorf és Biach.
Werner Salamon és fiai.
Stern Izsák.
Bienenstock Sándor.
Spitz József.

Jász-Nagy-Kun-Szolnok vármegye.

Adler Ignác.
Scheftsik István.
Barta János.
Milkó Vilmos.
Lustig Adolf.

Kis-Küküllő vármegye.

Kolozs vármegye.

Rosenberg Bernát.
Fränkl Simon és fia.
Deák Márton és társa.
Guttman czég
Varga Dániel.
Neuschloss Emil.

Komárom vármegye.

Grünfeld József.
Haasz Adolf.
Mittlmann Jakab.
Milch E.-né és Milch N.-né.
Neumann Herman.
Neumann Alajos.
Pollák Ignác.

Krassó-Szörény vármegye.

Baiersdorf és Biach.
Biebl János.
Holzner Adolf és társai.
Klauber Simon és fiai.
Eperjessy és Füzfás.
Hell I. és társa.
Ivanovics György fiai.
Neuschloss Károly és fia.
Eisler testvérek.
Gidó Josefa.

Liptó vármegye.

Haasz Adolf.
Dr. Kircz Viktor.
Háhn Ignác.
Mikó Péter.
Pollacsek Jakab és fiai.
Guttman testvérek.
Hoffmann Samu.
Bloch és Lövy.
Králicsek János.

Máramaros vármegye.

Eglisch testvérek.
Fried Burech.
Gruber Janka.

Grödl testvérek.
 Haasz Miksa.
 Halpert Náthán.
 Kohn Emanuel.
 Krausz és Jiraszek.
 Krausz Dávid örökösei.
 Perussich Trafelli.
 Pfeiffer Lipót.
 Schulcz és Pollák.
 Silberhercz és Appel testvérek.
 Ujlaki, Hirscher és fia.
 Weissberger Miksa.

Maros-Torda vármegye.

Baiersdorf Károly.
 Éltes Albert.
 Farkas Mendel.
 Szászrégeni tutajkereskedő társulat.
 Urmánczy János.
 Schwarcz Mendel.
 Wuk M. és fia.

Moson vármegye.

Deutsch Mayer.
 Donát József.
 Mitterdorfer F.

Nagy-Küküllő vármegye.

Létz testvérek.
 Weisz Ármin.

Nógrád vármegye.

Bogenglück Gábor.
 Bächler József.
 Heksch József.
 Kohn Mór.
 Koléner Adolf.
 Mühlstein Lipót.
 Prágai Samu.
 Reichmann Dániel.
 Rittinger Pál.
 Schneller Károly.
 Streizinger Lipót.
 Volner Samu.
 Weinberger Samu.
 Winter János.

Nyitra vármegye.

Bardach Károly.
 Boch Salamon.
 Eisler Jakab.
 Ehrenwald Ignác.
 Fischl B. és fiai.
 Grünfeld Salamon.
 Neumann Ignác.
 Sessler fiai.
 Singer Ármin.
 Weisz Miksa.
 Zuckmann Mór.

Pest-Pilis-Solt-Kis-Kun vármegye.

Adler testvérek.
 Baiersdorf és Biach.
 Groedel testvérek.
 Gregersen G. és fiai.
 Haas Adolf.
 Horn Dávid és Groedel testvérek.
 Lord és fia.
 Milch és Kohn.
 Neuschloss Károly és fia.
 Neuschloss Ödön és Marczell.
 Báró Popper Sándor.
 Schulcz és Pollák.
 Vuk testvérek.
 Wellisch Náthán.
 Wolfner Zsigmond és társa.

Pozsony vármegye.

Bardach Adolf.
 Benes Ágost.
 Brüll Samu.
 Ehrenwald és fiai.
 Eisler Jakab és testvérek.
 Fikár Ferencz.
 Hercz Lipót.
 Hubert N.
 Ort és Nierensee.
 Randl Lőrincz.
 Rosenbaum Ignác és fia.
 Seemann N.
 Sprinczel N.

Sáros vármegye.

Goldszut és Schreiber.
 Hender és Goldszut.
 Schulcz Vilmos.
 Weiss Jakab.

Somogy vármegye.

Eisler Józsiás és fiai.
 Fleischmann J.
 Huttmann S. H.
 Günsberger L.
 Kremsir Miksa.
 Schmiedt Jenő.
 Société d'importation de chênes.
 Sorger I. és fiai.

Sopron vármegye.

Biringer Lipót.
 Fleischmann Adolf.
 Gredel testvérek.
 Schönberger József.

Szabolcs vármegye.

Berger Ábrahám.
 Berger Mór.
 Glück Salamon.
 Gyöngyösi János.
 Kesztenbaum M.
 Müller Frigyes.
 Reismann Herman.

Szathmár vármegye.

Bernstein keresk. társulat.
 Freund Ezekiel.
 Hartstein Ferencz.
 Hegyi Salamon.
 Kern Lipót.
 Köhn József.
 Lamarche Albert.
 Lehman László.
 Mayer Ferencz.
 Mayer Izrael.
 Pusz János.
 Reiter és Sefteli.
 Rosenfeld Ignác.
 Róth Ármin.
 Spitz Adolf.
 Stern József.
 Timár György.
 Union-Bank.
 Zsakman József.

Szeben vármegye.

Baiersdorf és Biach.
 Bosdok János György.

Kalcic Ferencz.
 Keil József.
 Kis Albert.
 Lővi Jakab.
 Mehrsing A. és Társai.
 Moess Károly.
 Nagyszebeni bankegylet.
 Rieger András.
 Weiss Albert.

Szepes vármegye.

Horn Dávid.
 Mittlman Gusztáv.
 Schulz Vilmos.
 Schulz és Pollák.
 Neuschloss Károly és fia.
 P. L. Glezinger.

Szilágy vármegye.

Benedek és Kaufmann.
 Weisz Elek.
 Rajzmann Samu.
 Roth Lajos.

Szolnok-Doboka vármegye.

Kern Lipót.
 Kremer János.
 Nick Ferencz.

Temes vármegye.

Baiersdorf és Biach.
 Bobrony András.
 Dosztál Ferencz.
 Ehrenwald Vilmos.
 Einwag Lorencz.
 Einwag Oszkár.
 Fischer Mór.
 Gayer Alajos.
 Gotthilf és fiai.
 Gross József.
 Ilj. Gress József.
 Grienhaber Dávid.
 Hercz Jakab.
 Hoffmann Antal.
 Hollitscher József.
 Keller Fülöp.
 Klauber Mór.
 Klingelbrunner Ferencz.

Kubicsék Károly.
Lazarovics János.
Lővy M. és Rotter.
Lővinger Albert.
Matheics Demeter.
Mesterovics G.
Naschits Lajos.
Nikolits Áron J.
Petrovics K.
Renner Simon.
Rusz és Kirsch.
Schröder János.
Tauber testvérek.
Weisz Miksa.
Weisz Hugó és társa

Tolna vármegye.

Bun Gusztáv és fiai.
Horváth János és fiai.
Rozmayer Ferencz.
Schwartz Gábor.

Torda-Aranyos vármegye.

Baiersdorf és Biach.
Grünfeld Mór.
Schoeller et Comp.

Torontál vármegye.

Fleischberger L.
Lóvi Mór.
Lucic Miklós.
Napholcz Ágost.
Radda József és fia.
Ujvári Adolf.

Trencsén vármegye.

Heller Ignác.
Heller Mór.
Kohn Gyula.
Kohn Felix.
Kohn Jakab és társa.
Máhrer Herman és Lipót.
Neuwirth Jakab.

Turóc vármegye.

rüchler Herman.
Glezinger J. Ph.
Greiner Manó.

Udvarhely vármegye.

Adler testvérek.
Bouzin Antal.
Eisler és fia.
Grünhut N.
Königes János.

Ugoesa vármegye.

Eglis testvérek.

Ung vármegye.

Glück Miksa.
Kronberger Mór.
Reismann Herman.
Wohl Ede.

Vas vármegye.

Cseke József.
Frimm János.
Geiszt Lajos.
Holczheim Kálmán és Károly.
Pick N.
Pick Vilmos.
Tchett Felix.

Veszprém vármegye.

Abeles Miksa.
Deutsch Adolf és fiai.
Hirsch Náthán.
Neuman E.
Schreiber és Stern.
Weisz Antal.

Zala vármegye.

Apfel Géza.
Dervarits János.
Guttman S. H.
Hoffman Mór.
Maschusker és Wilhelm.
Marton Gáspár.
Neubauer András.
Reichenfeld Gyula.
Stern Mór.
Szegő Gyula.
Ujlaki, Hirschler és fia.

Zemplén vármegye.

Feldmesser Pinkász.
Klein Salamon.
Markovics Ignác.
Markovics Mayer.
Neuschloss Károly.
Popper czég.
Stark Márton.

Zólyom vármegye.

Fränkl Adolf.
Greiner Manó.
Hugyez Samu.
Ídb Kneppo Dániel.
Links és Fränkl.
Milch és Kohn.
Perczian és Grillus.

Fiume város és területe.

Curro R. és fia.
Gaffinel Kristóf.
Gairard J. B. M.
Fiumei hitelbank.
Minah és társa.
Neuberger Felix és fia.
Pagan János.
Schadelock Tamás.

Horvát-Szlavonország.**Lika-Krbava vármegye.**

Devesic Antal.
Krajacz Rafael Dezső és fia.
Mladinko János.
Olivieri Ferencz.
Stiglic Simon.
Zudenigo Károly.
Vidmár S. és Rogie.

Modrus-Fiume vármegye.

Srica Miklós.
Maruszie János.
Szvrjluga István.
Rajski P.
Bolf János.
Petranovic János.
Petranovic Lukács.

Jurkovic Vincze.
Jurkovic Miklós.
Crnkovic József.
Sztumac Mihály.
Neuberger Herman.
Holzmanufactur Vrbovsko.
Kratofil Máté.
Mance Jacsé (Jakab).
Mance Mihály.
Krizs Ferencz Serafin.
Vilhar Scitomir.
Neuberger Bódog és fia.
Rogovic A.

Zágráb vármegye.

Pajanovic és társa.
Deutsch Fülöp fia.
Hartl Hugó.
Berger A.
Tomaj Ferencz.
Weiss Sándor.
Benedik S.
Schlesinger Károly.
Prister Guidó.
Blazsic Alajos.
Hirsch L. L. és társa.
Lamarche Albert.
Sipus és társa.
Gotardi Márk.
Trontl György.
Miszkie és Szepevic.

Belovár-Kőrös vármegye.

Sorger és társa.

Verőcze vármegye.

Sons és Dietinger.
Reisner és Axman.
Sedlakovic József és fia.
Rosmajer Ferencz.
Povischil és Kaiser.
Bartolovic Károly.
Sorger, Weismayer és társa.
Deutsch Arnold.
Deutsch Salamon.
Schramm Ödön.
Részvénytárs. ezelőtt Neuschloss, Schmitt és Marchetti.
Guttman S. H.
Deutsch Ignác.
Zimmer Péter.

Pozsega vármegye.

Kirchhofer György.
 Schlezinger Gyula.
 Schlezinger Ignác.
 Turkovics-féle Kutjevói uradalom.
 Tüköry-féle uradalom.
 Société Anonym de Bois de Slavonie.
 Lamprecht Antal és Mucherl János.

Szerém vármegye.

Wertheimer Alajos.
 Lukszi Amália.
 Majsatz Győző.

Zsunter Antal.
 Gemirszek Miklós.
 Streicher Sándor.
 Giffinger és Herm.
 Veselinovic A. és J.
 Dreibholz Ágost.
 Mhra Comp.
 Fürst és Weinberger.
 Gasparac Antal.
 Société d'importation de chêne.
 Binder et Polgar.
 Njers et Bacoka.
 Slavonische Holzindustrie-Gesellschaft.
 Krafft, Tüköry & Comp.



1851

/1866/







